



REGIONE SARDEGNA



PROVINCIA SUD SARDEGNA



SEUI



ESCALAPLANO



ESTERZILI

PROGETTO DEFINITIVO PER LA REALIZZAZIONE DI UN PARCO EOLICO COMPOSTO DA 12 AEROGENERATORI CON POTENZA COMPLESSIVA DI 57 MW NEL COMUNE DI SEUI (SU), CON OPERE CONNESSE NEI COMUNI DI SEUI (SU), ESCALAPLANO (SU) ED ESTERZILI (SU)




Proponente	 <p>LOTO RINNOVABILI SRL <i>Largo Augusto n.3 20122 Milano pec:lotorinnovabili@legalmail.it</i></p>				
Progettazione	<p style="text-align: center;">Gruppo di lavoro: Collaboratori:</p>  <p>AGREENPOWER s.r.l. Sede legale: Via Serra, 44 09038 Serramanna (SU) - ITALIA Email: info@agreenpower.it</p> <p style="font-size: small;"> Ing. Simone Abis - Civile Ambientale Ing. Michele Angei - Elettrico Ing. Enea Tocco - Civile Ambientale Ing. Stefano Fantì - Civile Ambientale Dott. Gianluca Fadda Vamirgeoind Ambiente, Geologia e Geofisica S.r.l Ing. Gianluca Vultaggio - Tekto Studio Ing. Nicola Sollai - Strutturista Dott.ssa Archeologa Manuela Simbula Dott. Naturalista Francesco Mascia Dott. Agronomo Vincenzo Sechi Ing. Federico Miscali - Tecnico Acustica Dott. Geologo Luigi Sanciu Ing. Luigi Cuccu - Elettrotecnico Ing. Davide Medici - Analisi Anemologica </p>				
Elaborato	Nome Elaborato: <h2 style="text-align: center;">SEZIONI STRADALI DI PROGETTO IN FASE DI CANTIERE E IN ESERCIZIO</h2>				
00	Novembre 2022	Prima emissione	G. Vultaggio	Agreenpower Srl	Agreenpower Srl
Rev.	Data	Oggetto della revisione	Elaborazione	Verifica	Approvazione
Scala:	1:500				
Formato:	Codice Commessa W2203SEU		Codice Elaborato ELB31-WTG04		

SEZIONI STRADA E PIAZZOLA IN FASE DI CANTIERE

SCAVI E BONIFICHE	
SCOTICO	11,367 m
RILEVATI	
RILEVATO	17,894 m ²
SOVRASTRUTTURA STRADALE	
STRATO DI USURA	6,498 m
STRATO DI FONDAZIONE	3,249 m ²

SEZIONE N.: 6
 QT. PROGETTO: 697,624
 DIST.PROG.: 25,000
 DIST.PREC.: 5,000
 DIST.SUCC.: 5,000



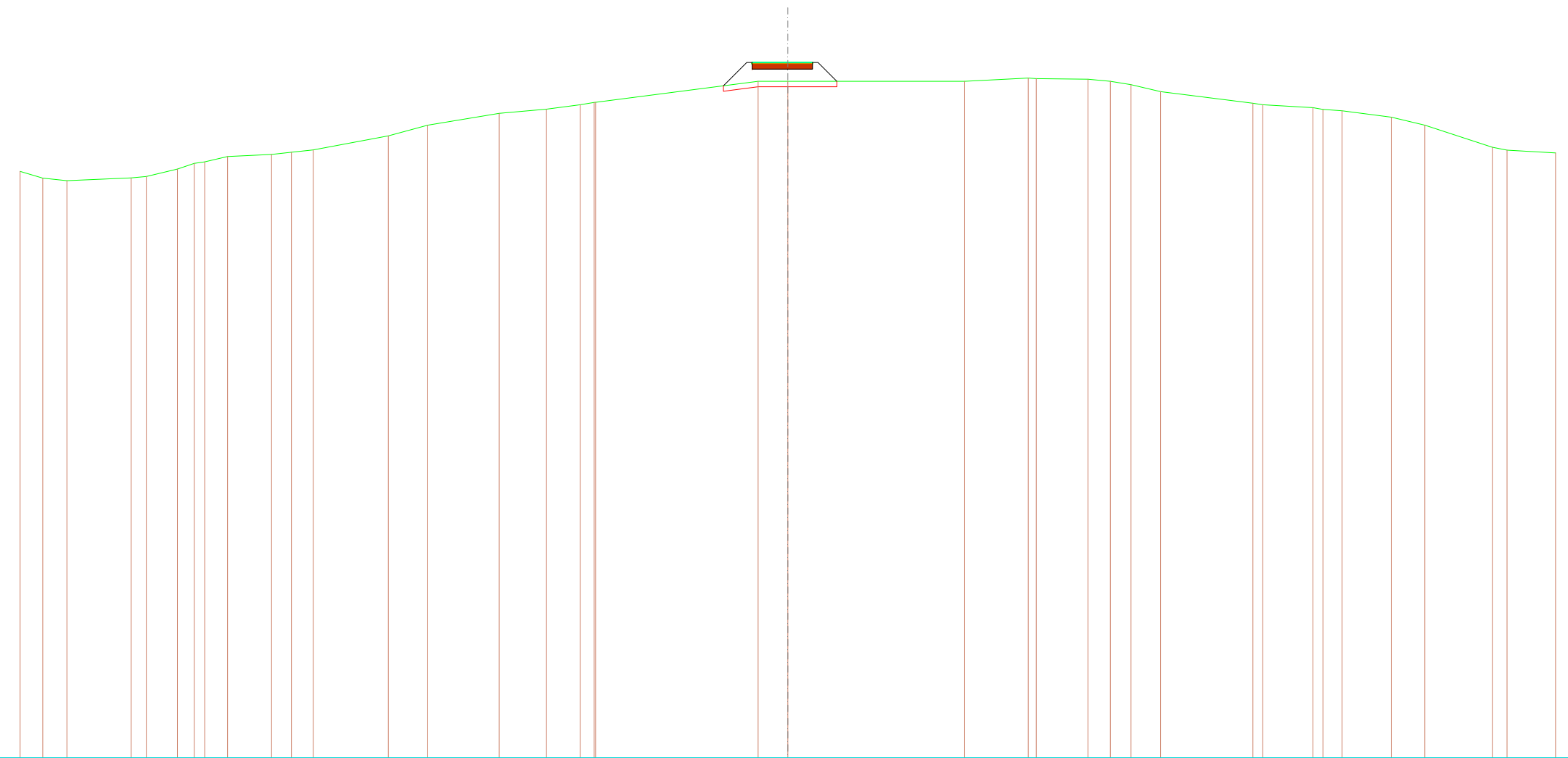
SCALA 1:500

QT.RIF. 634,786

QUOTE TERRENO	688,39 687,96 687,95 688,00	688,00	689,82 690,00 690,09 690,15 690,41 690,51	690,70	691,11	691,34	691,73 692,00	693,86	694,40 694,47 694,71	695,06	696,00 696,00	696,00	695,42 695,23	695,18	694,27 694,19 694,12 694,00	692,78	692,49 692,42	692,00 691,86	691,61 691,16	690,00	688,91 688,79 688,68 688,53					
DIST.PARZIALI TERRENO	1,40	8,96	5,08	2,41 1,51 4,33	2,97	3,06	2,06	11,24	5,90	1,82	5,64	7,23	2,20	19,78	3,98	3,26	4,51	8,05	4,20	2,53	4,16	2,43	4,23	3,39	2,05	1,74
QUOTE PROGETTO	695,38 697,62 697,02 697,52 697,62 697,02 697,52 697,62 697,62 696,00																									
DIST.PARZIALI PROGETTO	2,25 4,25 2,25 1,62																									

SCAVI E BONIFICHE	
SCOTICO	10,336 m
RILEVATI	
RILEVATO	16,512 m ²
SOVRASTRUTTURA STRADALE	
STRATO DI USURA	5,497 m
STRATO DI FONDAZIONE	2,749 m ²

SEZIONE N.: 7
 QT. PROGETTO: 697,714
 DIST.PROG.: 30,000
 DIST.PREC.: 5,000
 DIST.SUCC.: 5,995



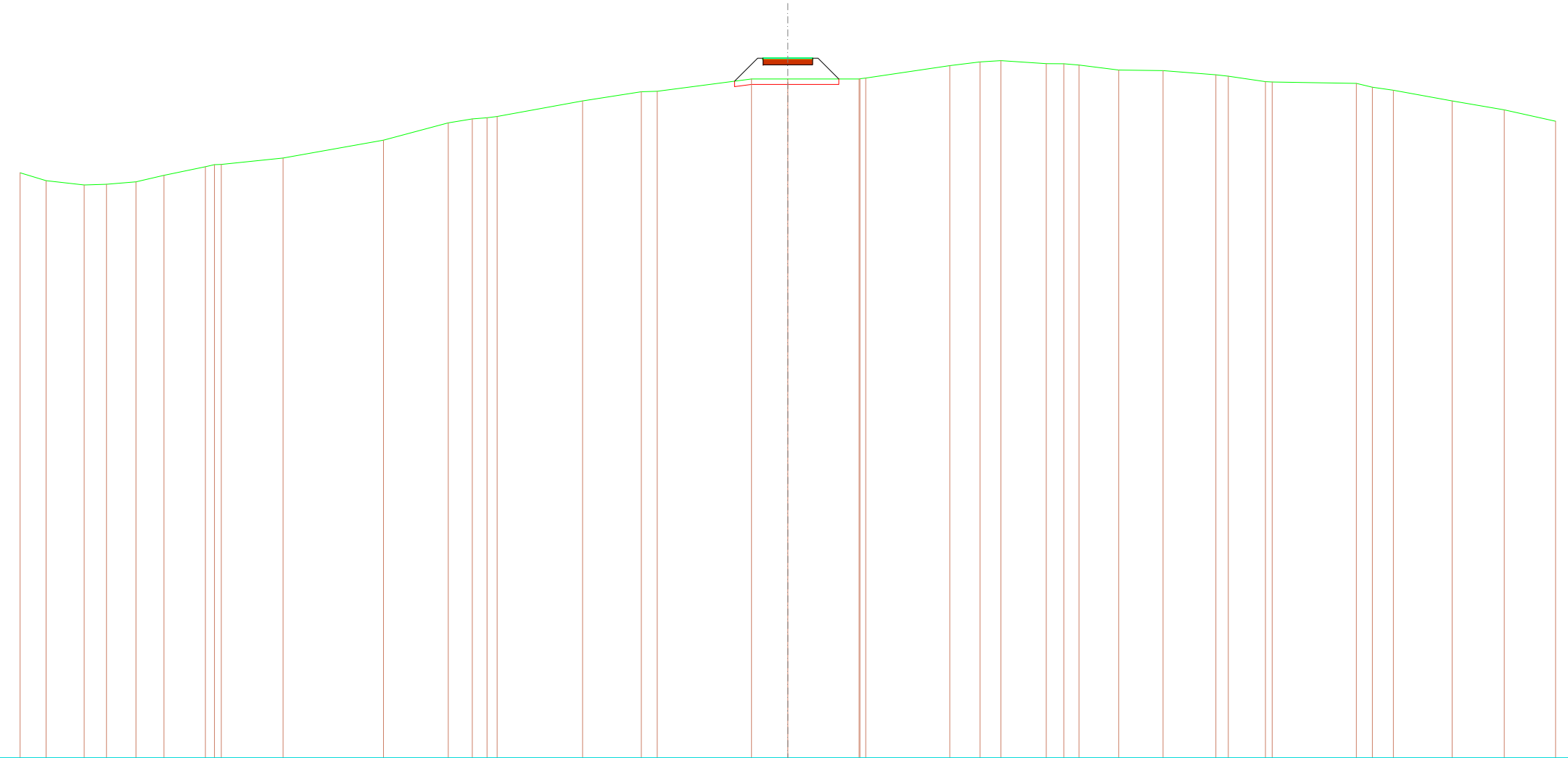
SCALA 1:500

QT.RIF. 634,326

QUOTE TERRENO	687,79	687,17	686,94	687,19	687,32	688,00	688,52	688,65	689,14	689,33	689,54	689,74	691,02	692,00	693,08	693,46	693,86	694,08	694,08	696,00	696,00	696,00	696,30	696,24	696,19	696,00	695,70	695,05	694,00	693,86	693,59	693,44	693,31	692,73	692,00	689,99	689,72	689,47
DIST.PARZIALI TERRENO	2,07	2,20	5,86	1,37	2,85	1,53	2,09	4,02	1,80	1,99	6,85	3,59	6,52	4,30	3,08	1,28	14,82	2,71	16,12	5,81	4,71	2,04	1,88	2,70	8,42	4,57	1,75	4,48	3,06	6,15	1,34	4,43						
QUOTE PROGETTO																				695,59	697,71	697,71	697,71	697,61	697,11	697,11	697,71	697,71	696,00									
DIST.PARZIALI PROGETTO																				2,12	3,25	2,25	1,71															

SCAVI E BONIFICHE	
SCOTICO	9,504 m
RILEVATI	
RILEVATO	16,226 m ²
SOVRASTRUTTURA STRADALE	
STRATO DI USURA	4,505 m
STRATO DI FONDAZIONE	2,252 m ²

SEZIONE N.: 8
 QT. PROGETTO: 697,896
 DIST.PROG.: 35,995
 DIST.PREC.: 5,995
 DIST.SUCC.: 4,005



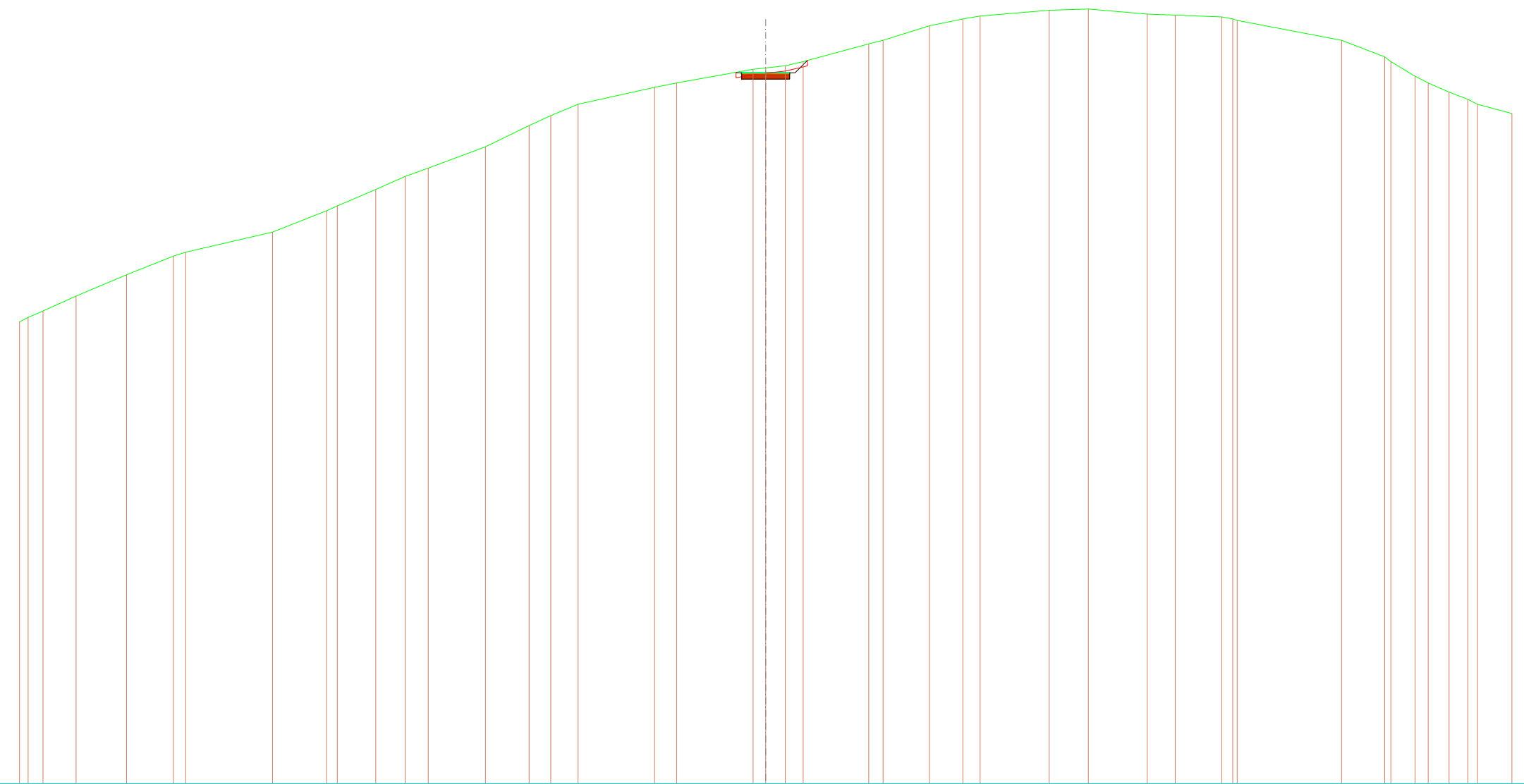
SCALA 1:500

QT.RIF. 634,116

QUOTE TERRENO	687,45	686,73	686,34	686,40	686,63	687,22	688,00	688,19	688,21	688,79	690,43	692,00	692,35	692,47	692,56	694,00	694,84	694,88	696,00	696,00	696,00	696,02	696,08	697,21	697,56	697,68	697,39	697,39	697,27	696,82	696,76	696,38	696,26	695,76	695,73	695,60	695,25	694,97	694,00	693,18	692,15
DIST.PARZIALI TERRENO	2,37	3,47	2,03	2,69	2,55	3,78	5,63	9,16	5,91	2,19	1,34	692,47	7,79	5,35	1,45	8,60	3,31	6,50	7,67	2,76	1,89	4,14	1,60	1,39	3,63	4,04	4,81	3,39	7,67	1,46	1,91	5,36	4,76	4,68							
QUOTE PROGETTO																						695,80	697,90	697,30	697,80	697,90	697,30	697,80	697,90	696,00											
DIST.PARZIALI PROGETTO																						2,10	2,25	2,25	1,90																

SCAVI E BONIFICHE	
STERRO	5,655 m ²
RILEVATI	
RILEVATO	0,393 m ²
SOVRASTRUTTURA STRADALE	
STRATO DI USURA	4,500 m
STRATO DI FONDAZIONE	2,250 m ²

SEZIONE N.: 19
 QT. PROGETTO: 702,951
 DIST.PROG.: 90,000
 DIST.PREC.: 6,904
 DIST.SUCC.: 3,053




SCALA 1:500

QT.RIF. 636,258

QUOTE TERRENO	679,59 680,00 680,61	682,00	684,00	685,74 686,12	688,00	690,00 690,46	692,00	693,22 694,00	696,00	698,00	698,93 700,00	701,58 702,00	703,27 703,40 703,61 704,00	705,66 706,00	707,35	708,00 708,27	708,81	708,93	708,45 708,36	708,19 708,00 707,86	706,00	704,44 704,00	702,62 702,00	701,14 700,46 700,00	699,12
DIST.PARZIALI TERRENO	1,40 3,10	4,75	4,38	8,15	5,06	3,60	2,75 2,17	5,37	4,09	2,03 2,57	7,17	2,08 7,16	1,84 1,68 6,15	1,34 4,34	3,14 1,63	6,47	3,67	5,53	2,62 4,36	9,79	4,06	2,27 1,22	1,97 1,76	3,23	
QUOTE PROGETTO	702,99 702,95																								
DIST.PARZIALI PROGETTO	2,25 2,25																								

SCAVI E BONIFICHE	
STERRO	5,447 m ²
SCOTICO	0,694 m
RILEVATI	
RILEVATO	0,588 m ²
SOVRASTRUTTURA STRADALE	
STRATO DI USURA	4,500 m
STRATO DI FONDAZIONE	2,250 m ²

SEZIONE N.: 20
 QT. PROGETTO: 703,290
 DIST.PROG.: 93,053
 DIST.PREC.: 3,053
 DIST.SUCC.: 6,947



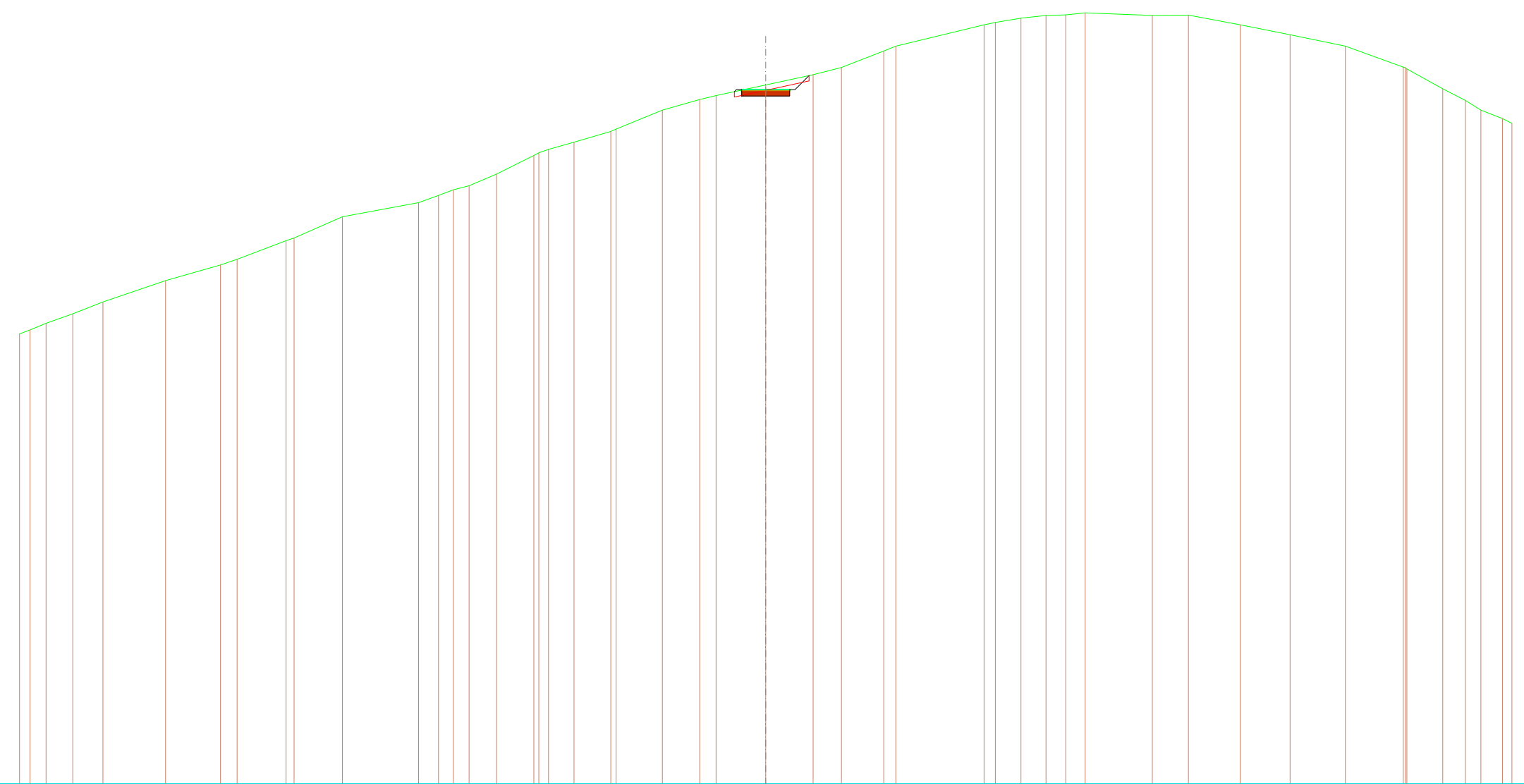
SCALA 1:500

QT.RIF. 637,418

QUOTE TERRENO	680,06	680,58	682,00	683,60	684,00	684,84	686,00	687,39	688,00	690,00	690,57	692,00	692,22	694,00	695,38	696,00	698,15	700,00	700,91	702,00	703,44	703,66	704,23	706,00	706,78	707,98	708,69	708,94	709,15	709,25	709,27	708,80	708,53	708,25	708,00	707,85	706,00	704,22	704,00	703,38	702,00	700,27	700,00	699,01
DIST.PARZIALI TERRENO	1,38	3,16	4,44	2,47	2,85	4,02	2,63	5,99	1,29	3,48	4,92	3,67	2,39	4,32	4,38	4,25	3,16	7,96	2,68	6,91	1,96	3,99	4,78	1,59	3,20	2,00	2,42	4,48	4,57	4,09	1,26	9,08	4,33	2,67	3,85	3,77								
QUOTE PROGETTO																					703,10	703,29	702,69	703,19	702,69	703,19	703,29	704,57																
DIST.PARZIALI PROGETTO																					2,25	2,25	1,28																					

SCAVI E BONIFICHE	
STERRO	5,819 m ²
SCOTICO	0,692 m
RILEVATI	
RILEVATO	0,569 m ²
SOVRASTRUTTURA STRADALE	
STRATO DI USURA	4,500 m
STRATO DI FONDAZIONE	2,250 m ²

SEZIONE N.: 21
 QT. PROGETTO: 703,921
 DIST.PROG.: 100,000
 DIST.PREC.: 6,947
 DIST.SUCC.: 5,000



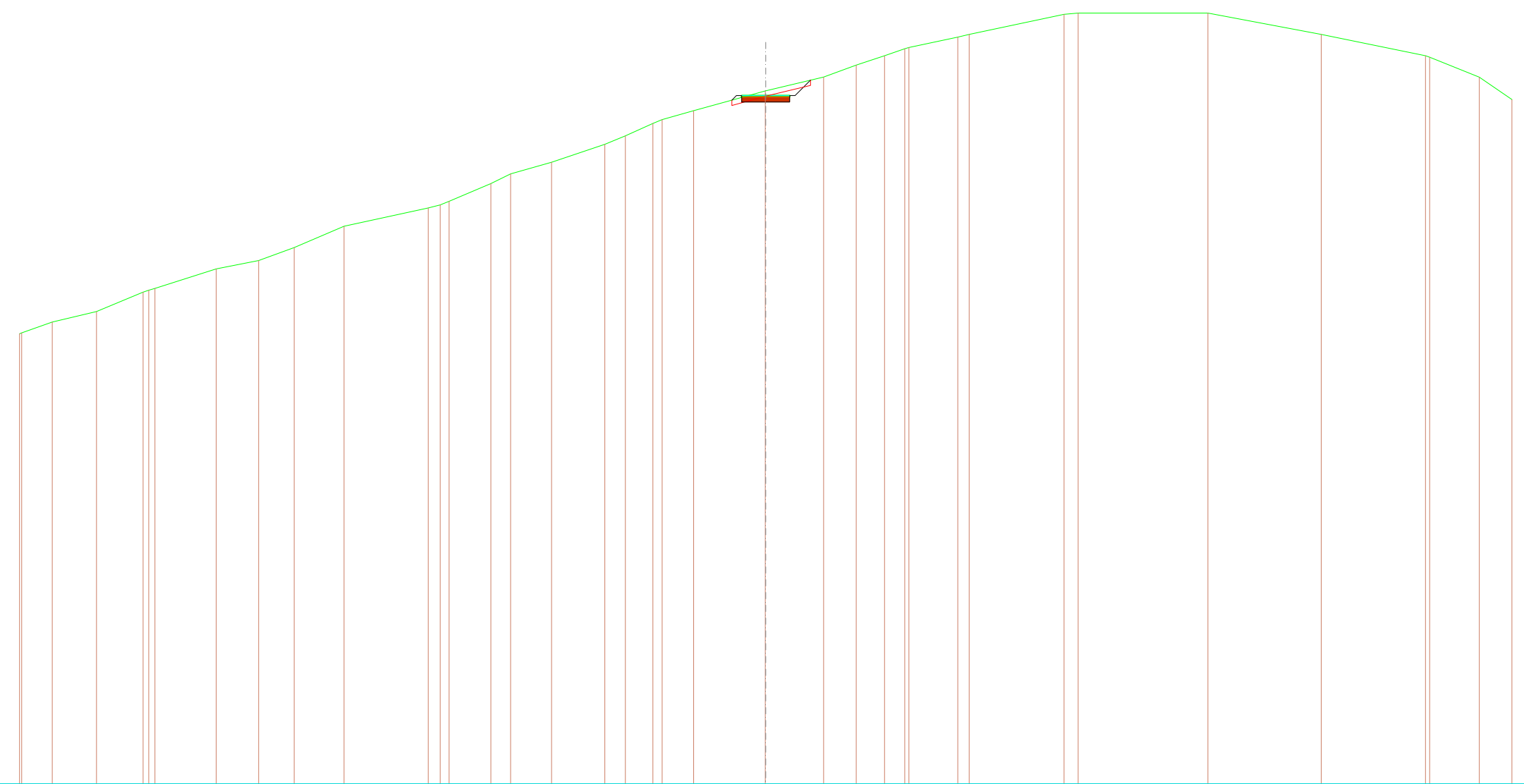
SCALA 1:500

QT.RIF. 638,811

QUOTE TERRENO	681,00	681,37	682,00	682,89	684,00	686,00	687,48	688,00	689,75	690,00	692,00	693,32	694,00	694,53	694,91	696,00	697,74	698,00	698,31	698,99	700,00	700,22	702,00	702,99	703,37	704,35	705,32	706,00	707,54	708,00	710,00	710,22	710,62	710,88	710,94	711,12	710,88	710,91	710,00	709,06	708,00	706,03	705,97	705,86	704,00	702,91	702,00	701,20	700,76
DIST.PARZIALI TERRENO	1,50	2,50	2,83	5,88	5,15	1,55	4,60	4,54	7,14	1,87	1,40	1,47	2,58	3,50	2,39	3,45	4,34	3,50	1,54	4,66	4,45	2,66	3,97	8,29	2,40	2,35	1,85	1,83	6,30	3,39	4,86	4,67	5,19	5,43	3,36	2,11	1,47	2,02											
QUOTE PROGETTO	703,73 703,92 703,37 703,82 703,92 703,32 703,82 703,92 705,24																																																
DIST.PARZIALI PROGETTO	2,25 2,25 1,31																																																

SCAVI E BONIFICHE	
STERRO	5,956 m ²
SCOTICO	0,927 m
RILEVATI	
RILEVATO	0,822 m ²
SOVRASTRUTTURA STRADALE	
STRATO DI USURA	4,500 m
STRATO DI FONDAZIONE	2,250 m ²

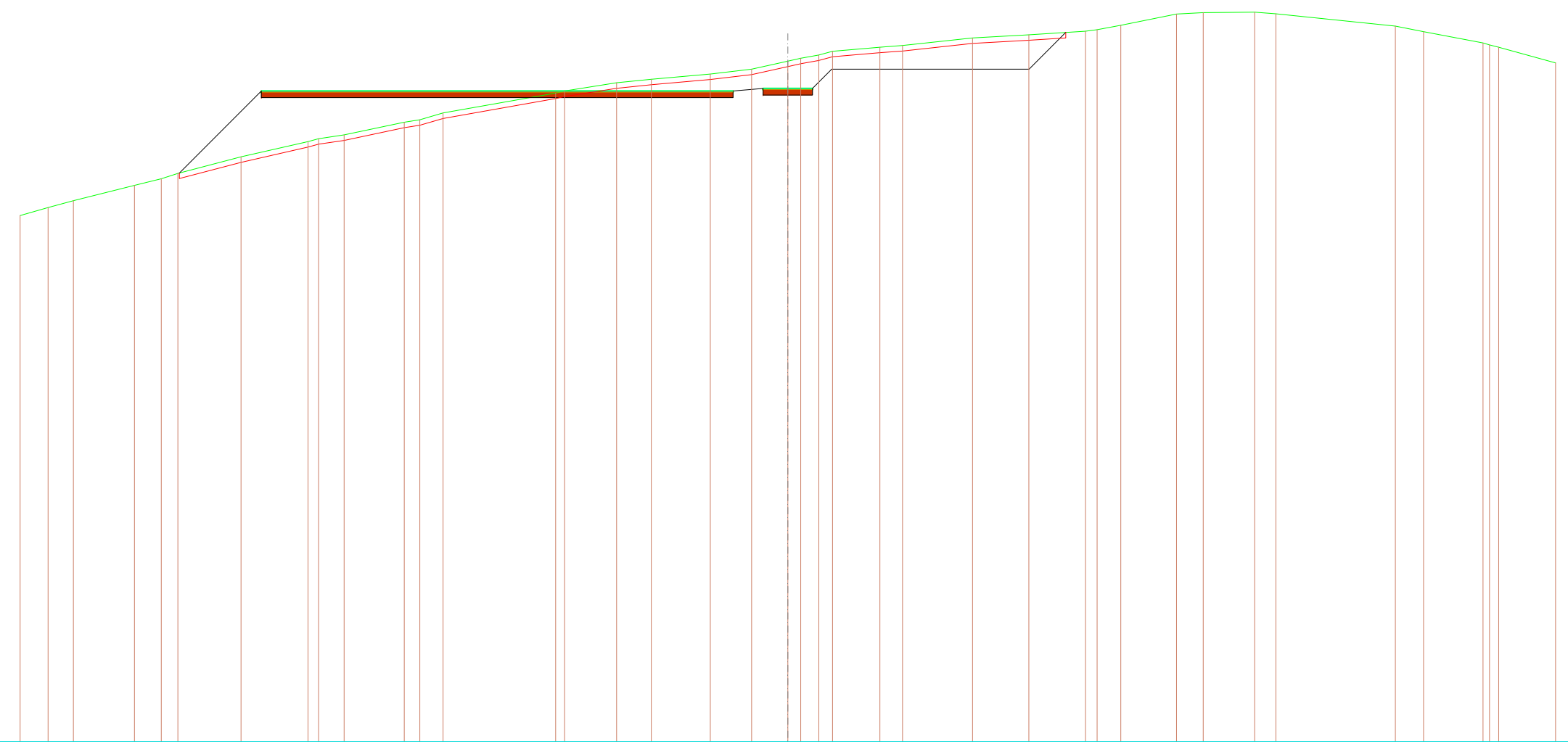
SEZIONE N.: 22
 QT. PROGETTO: 704,256
 DIST.PROG.: 105,000
 DIST.PREC.: 5,000
 DIST.SUCC.: 5,000



QUOTE TERRENO	681,91 682,00 683,02 684,00 685,82 686,00 686,16 688,00 688,79 690,00 692,00 693,72 694,00 694,34 696,00 696,92 698,00 699,68 700,48 701,65 702,00 702,84 704,70 704,71 706,00 707,11 708,00 708,66 708,77 709,75 710,00 711,88 712,00 712,00 710,00 708,00 707,86 705,98 703,89
DIST.PARZIALI TERRENO	2,87 4,15 4,37 5,75 3,98 3,34 4,68 7,89 3,92 1,86 3,85 4,99 1,93 2,59 2,96 6,72 5,43 3,06 2,66 1,90 4,58 8,91 1,32 12,18 10,62 9,78 4,66 3,06
QUOTE PROGETTO	703,83 704,26 703,66 704,16 704,26 703,66 703,66 704,16 704,26 704,26 705,71
DIST.PARZIALI PROGETTO	2,25 2,25 1,45

SCAVI E BONIFICHE	
STERRO	97,083 m ²
SCOTICO	31,946 m
RILEVATI	
RILEVATO	96,265 m ²
SOVRASTRUTTURA STRADALE	
STRATO DI USURA	47,500 m
STRATO DI FONDAZIONE	23,750 m ²

SEZIONE N.: 32
 QT. PROGETTO: 702,239
 DIST.PROG.: 155,000
 DIST.PREC.: 5,000
 DIST.SUCC.: 5,000



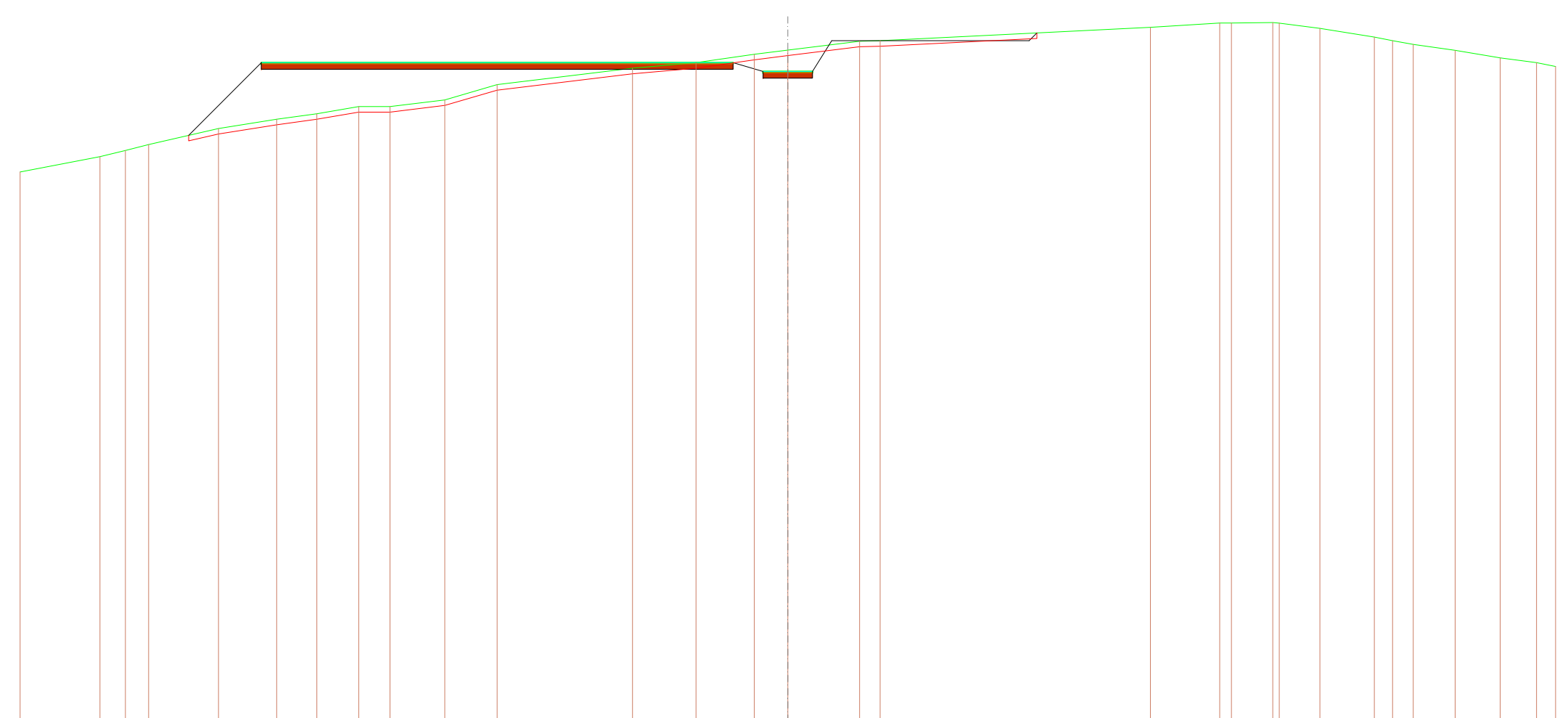
SCALA 1:500

QT.RIF. 642,671

QUOTE TERRENO	690,65	691,37	692,00	693,40	694,00	694,49	696,00	697,39	697,66	698,00	699,16	699,38	700,00	701,82	702,00	702,75	703,07	703,56	704,00	704,72	704,99	705,29	705,62	706,00	706,15	706,84	707,13	707,46	707,60	708,00	709,02	709,15	709,19	709,05	707,92	707,41	706,39	706,21	706,00	704,56
DIST.PARZIALI TERRENO	2,56	2,30	5,57	2,44	1,52	5,76	6,10	2,34	5,47	1,42	2,12	10,27	4,74	3,17	5,37	3,77	3,30	1,65	1,25	4,31	2,07	6,38	5,13	5,16	2,16	5,07	2,44	4,69	1,93	10,89	2,57	5,42	5,18							
QUOTE PROGETTO	694,52						701,40	701,90	702,00	701,40										702,00	701,64	702,14	701,64	702,14	702,24	704,00	707,35													
DIST.PARZIALI PROGETTO	7,48						43,00										2,75	2,25	2,25	1,75	18,00			3,35																

SCAVI E BONIFICHE	
STERRO	25,802 m ²
SCOTICO	44,363 m
RILEVATI	
RILEVATO	124,022 m ²
SOVRASTRUTTURA STRADALE	
STRATO DI USURA	47,500 m
STRATO DI FONDAZIONE	23,750 m ²

SEZIONE N.: 35
 QT. PROGETTO: 701,196
 DIST.PROG.: 170,000
 DIST.PREC.: 5,000
 DIST.SUCC.: 5,000



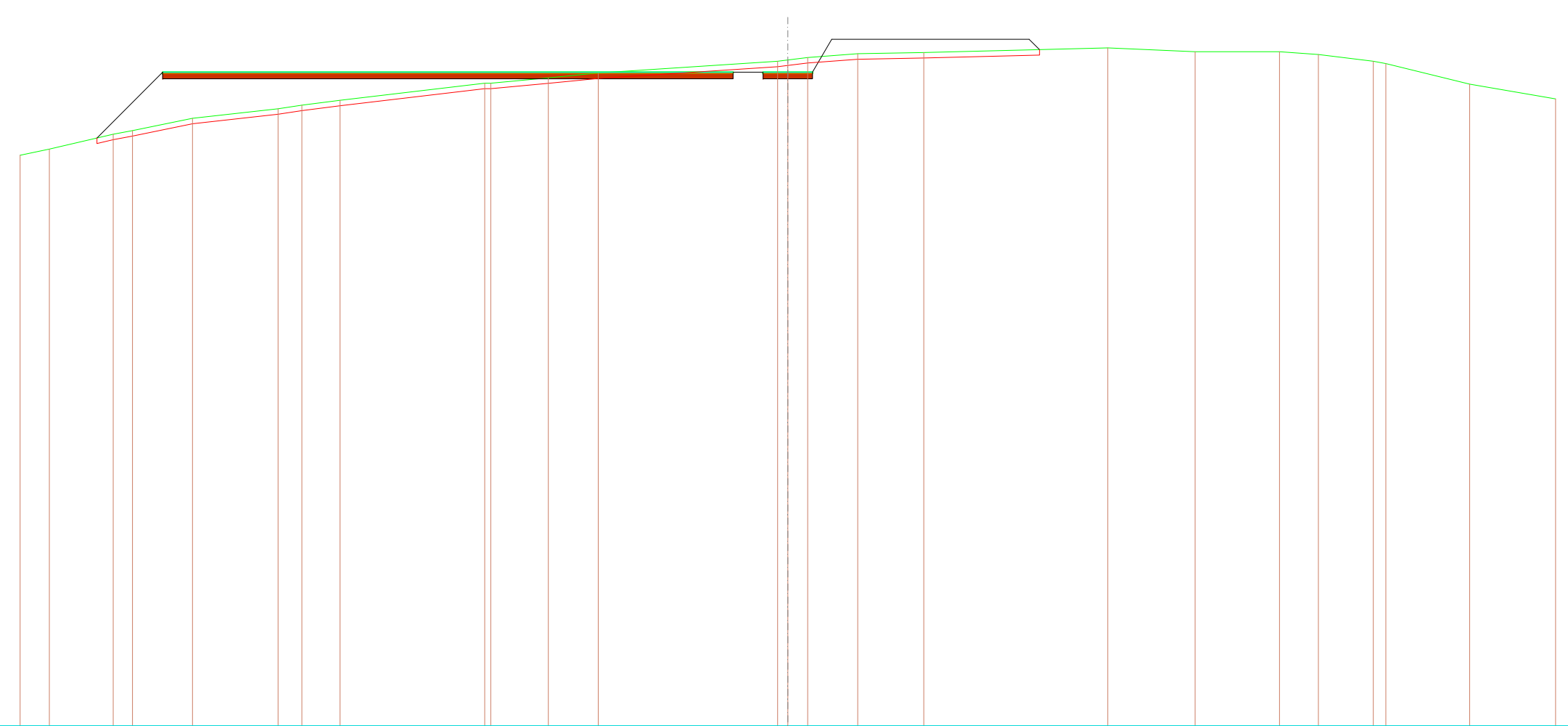
SCALA 1:500

QT.RIF. 641,601

QUOTE TERRENO	692,04	693,44	694,00	694,54	696,00	696,84	697,35	698,00	698,00	698,61	700,00	701,49	702,00	702,76	703,15	703,95	704,00	705,22	705,61	705,61	705,66	705,60	705,13	704,33	704,00	703,66	703,12	702,44	702,00	701,66
DIST.PARZIALI TERRENO	7,29	2,31	2,11	6,37	5,30	3,67	3,82	2,85	4,99	4,78	12,34	5,79	5,30	3,06	6,55	1,87	24,65	6,32	3,77	3,71	4,96	1,66	1,88	3,82	4,10	3,32	1,73			
QUOTE PROGETTO				695,38	701,40	701,90	702,00							701,40	701,90	702,00	700,60	701,20	700,60	701,10	700,60	701,10	701,20	704,00	704,71					
DIST.PARZIALI PROGETTO				6,62							43,00			2,75	2,25	2,25	1,75							18,00						

SCAVI E BONIFICHE	
STERRO	23,469 m ²
SCOTICO	60,079 m
RILEVATI	
RILEVATO	133,097 m ²
SOVRASTRUTTURA STRADALE	
STRATO DI USURA	56,500 m
STRATO DI FONDAZIONE	28,250 m ²

SEZIONE N.: 37
 QT. PROGETTO: 701,000
 DIST.PROG.: 180,000
 DIST.PREC.: 5,000
 DIST.SUCC.: 5,000




SCALA 1:500

QT.RIF. 641,469

QUOTE TERRENO	693,44	694,00	695,35	695,68	696,81	697,67	698,00	698,45	700,00	700,00	700,49	700,93	702,00	702,11	702,34	702,68	702,79	703,21	702,87	702,87	702,62	702,00	701,79	699,92	698,57	
DIST.PARZIALI TERRENO	2,67	5,82	1,76	5,47	7,80	2,17	3,48	13,18	5,25	4,55	16,36	1,81	4,57	6,02	16,78	7,96	7,69	3,55	5,00	7,64	7,83					
QUOTE PROGETTO		695,01	700,40	700,90	701,00								700,40	701,00	700,90	701,00	700,40	701,00	704,00				704,00	703,06		
DIST.PARZIALI PROGETTO		5,99						52,00					2,75	2,25	2,25	1,75		18,00								

SCAVI E BONIFICHE	
STERRO	18,558 m ²
SCOTICO	61,887 m
RILEVATI	
RILEVATO	127,847 m ²
SOVRASTRUTTURA STRADALE	
STRATO DI USURA	56,500 m
STRATO DI FONDAZIONE	28,250 m ²

SEZIONE N.: 38
 QT. PROGETTO: 701,000
 DIST.PROG.: 185,000
 DIST.PREC.: 5,000
 DIST.SUCC.: 5,000



SCALA 1:500

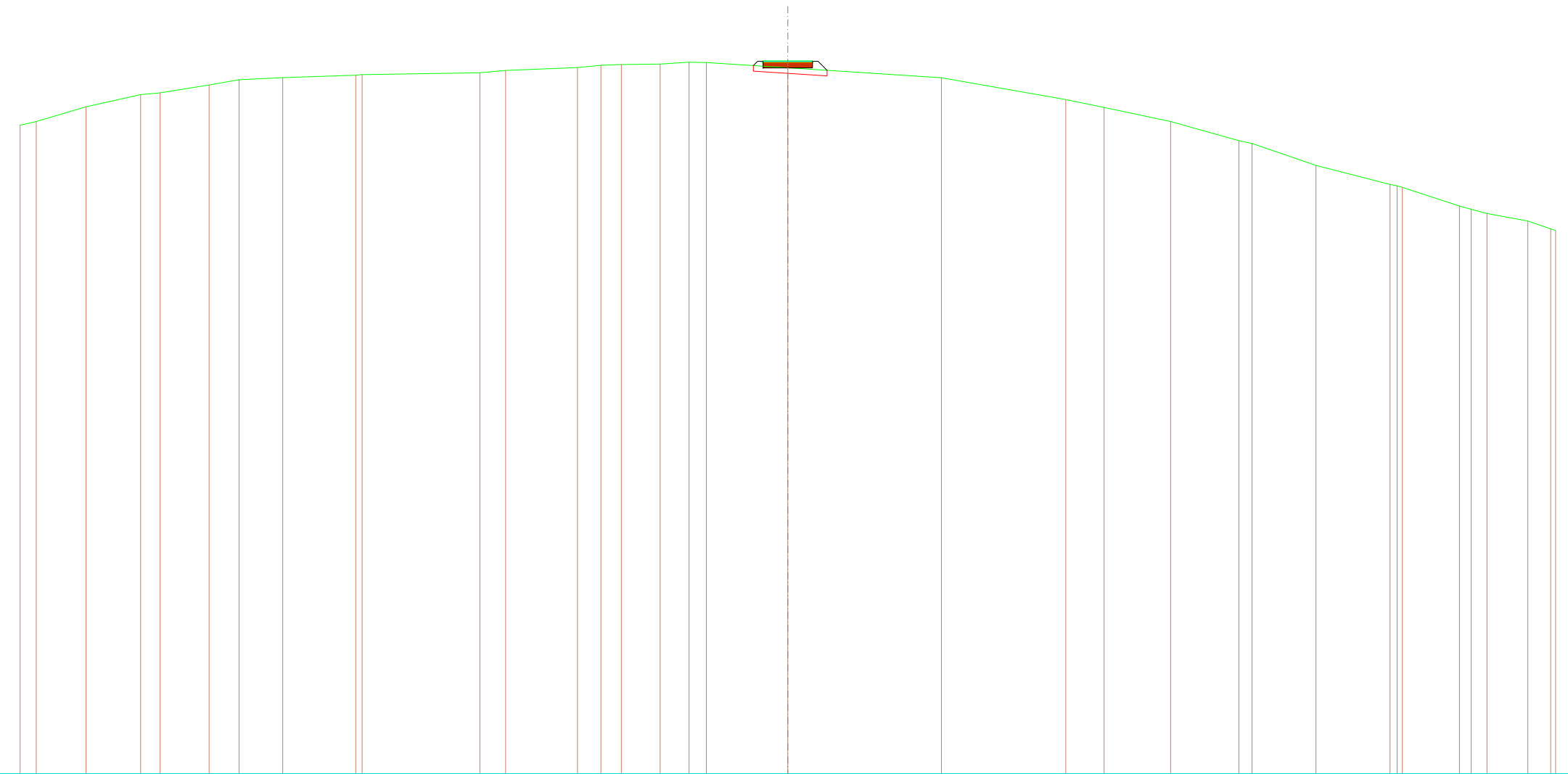
QT.RIF. 641,741

QUOTE TERRENO	693,98 694,00 694,07	696,00	696,59	697,40 697,73	698,00		698,65	698,92	699,23	700,00	700,00 700,16	700,52		702,00 701,93 701,85	701,65	702,00 702,00 702,05		702,21	702,32	702,00		701,67	701,54	701,56 701,37 701,14	700,14 700,00	698,51	698,00	697,29
DIST.PARZIALI TERRENO	6,62	4,39	3,40	1,62 2,42	8,57		2,43	2,45	6,50	4,89	1,63	5,55	18,82	1,64	2,54	1,47		8,93	4,39	7,27	8,86	2,85	7,23	1,71 2,28	5,42	5,39	2,98	5,80
QUOTE PROGETTO		696,17	700,40 700,90 701,00											700,40 700,90 701,00	700,40 700,90 701,00	704,00				704,00 702,13								
DIST.PARZIALI PROGETTO		4,83							52,00					2,75	2,25	2,25	1,75	18,00		1,87								

SEZIONI STRADA E PIAZZOLA IN FASE DI ESERCIZIO

SCAVI E BONIFICHE	
STERRO	0,175 m ²
SCOTICO	4,386 m
RILEVATI	
RILEVATO	4,331 m ²
SOVRASTRUTTURA STRADALE	
STRATO DI USURA	4,500 m
STRATO DI FONDAZIONE	2,250 m ²

SEZIONE N.: 2
 QT. PROGETTO: 697,492
 DIST.PROG.: 5,000
 DIST.PREC.: 5,000
 DIST.SUCC.: 5,000



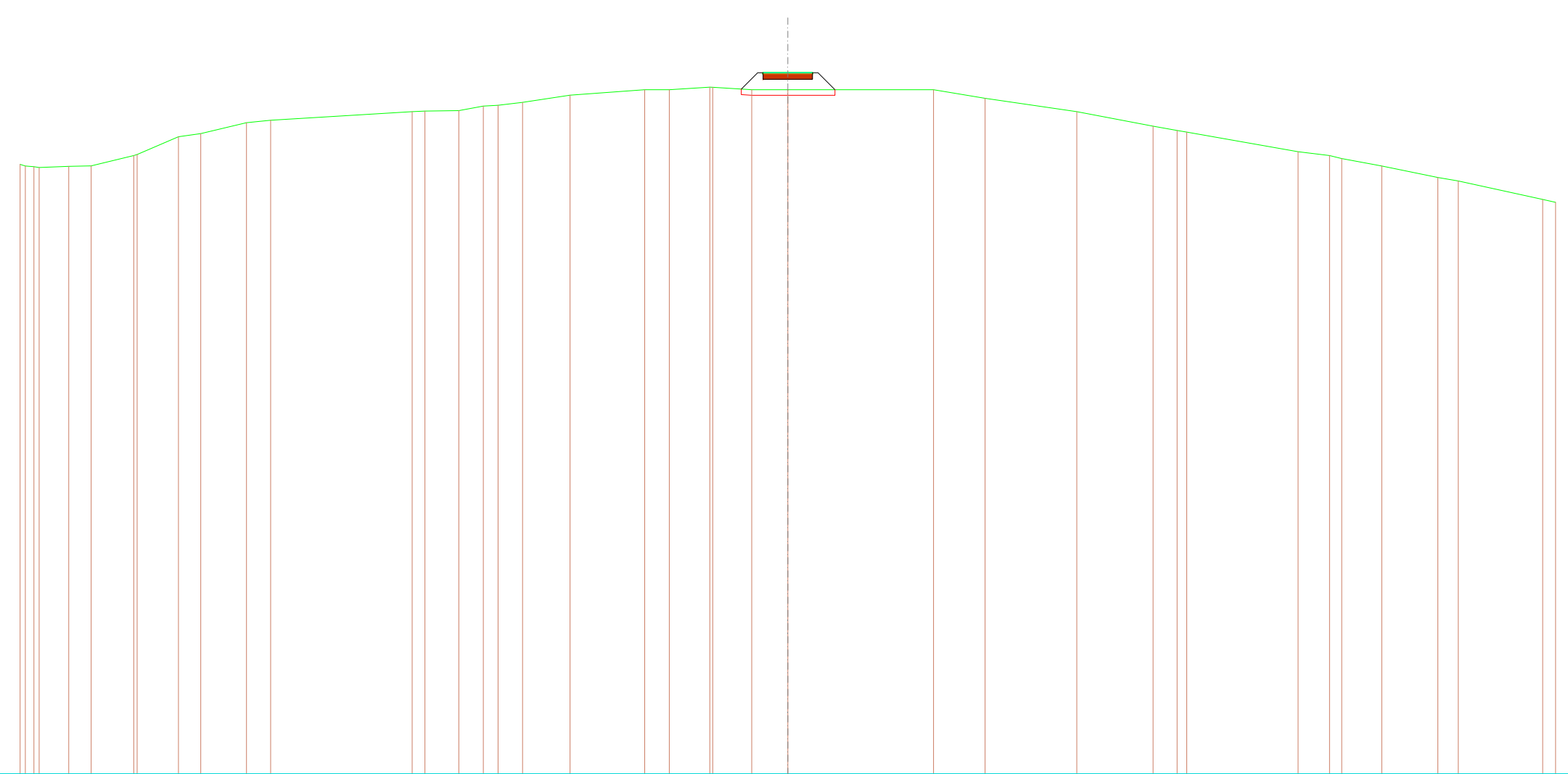
SCALA 1:500

QT.RIF. 632,540

QUOTE TERRENO	691,66	692,00	693,35	694,46	694,62	695,33	695,81	696,00	696,22	696,27	696,44	696,66	696,93	697,12	697,20	697,24	697,41	697,38	696,90	695,99	694,00	693,28	692,00	690,26	690,00	688,00	686,27	686,14	686,00	684,30	684,00	683,62	682,93	682,21	682,08
DIST.PARZIALI TERRENO	1,48	4,53	4,98	1,78	4,48	2,73	3,98	6,66	10,73	2,35	6,55	2,14	1,86	3,54	2,63	1,58	7,43	14,00	11,34	3,49	6,07	6,23	5,84	6,75	5,21	1,44	3,73	2,08							
QUOTE PROGETTO																				697,10	697,49	696,89	697,39	697,40	696,89	696,89	697,39	697,49	696,67						
DIST.PARZIALI PROGETTO																				2,25	2,25														

SCAVI E BONIFICHE	
SCOTICO	8,545 m
RILEVATI	
RILEVATO	12,497 m ²
SOVRASTRUTTURA STRADALE	
STRATO DI USURA	4,500 m
STRATO DI FONDAZIONE	2,250 m ²

SEZIONE N.: 4
 QT. PROGETTO: 697,553
 DIST.PROG.: 15,000
 DIST.PREC.: 5,000
 DIST.SUCC.: 5,000



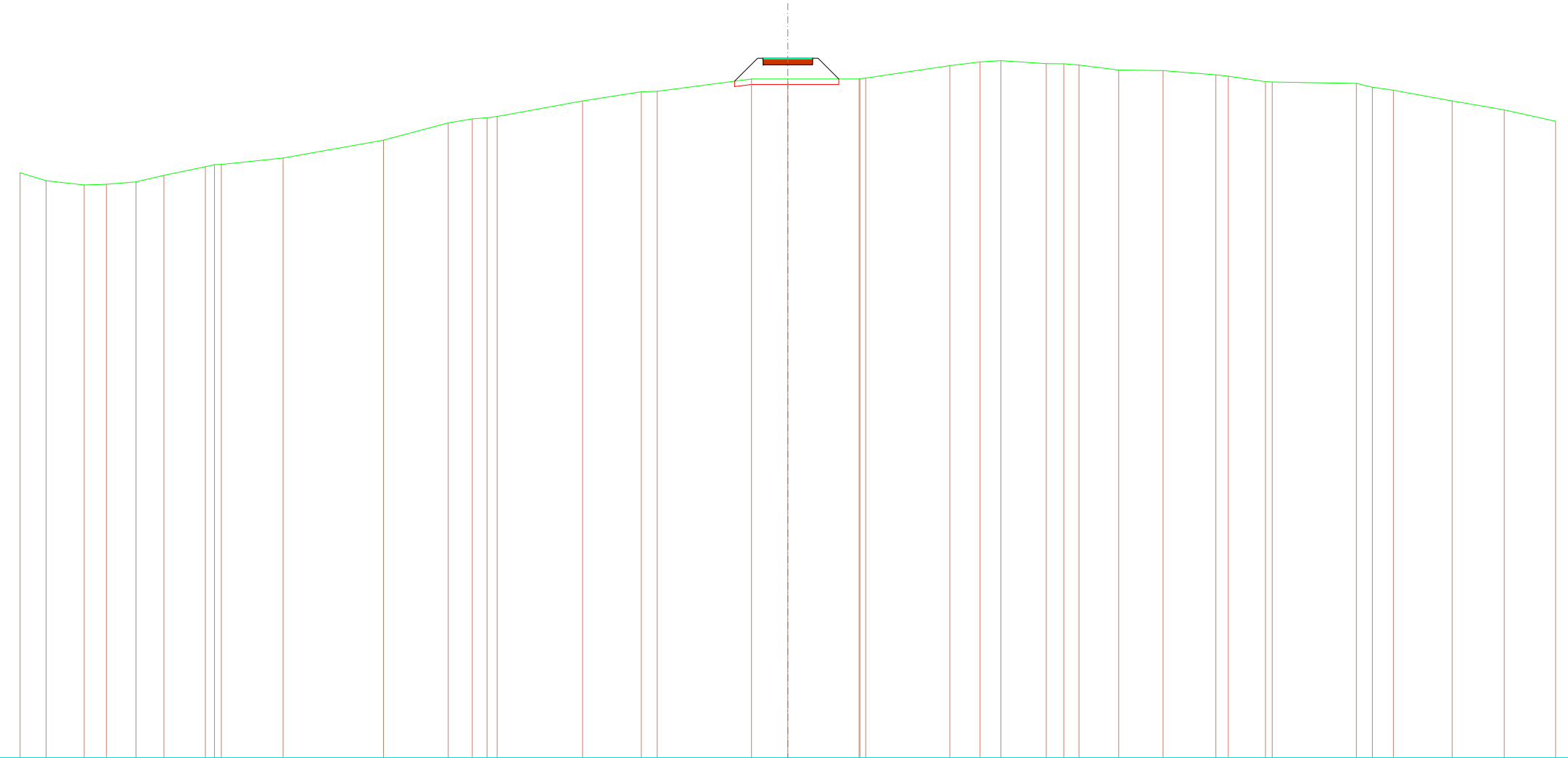
SCALA 1:500

QT.RIF. 633,643

QUOTE TERRENO	689,20 689,05 688,98 688,91 689,01 689,06	690,00 690,09	691,72 692,00	693,00 693,22	12,91	694,00 694,06	694,10 694,51 694,59 694,85	695,51	696,00 696,00	696,24 696,23	696,00 696,00	696,00 695,22	694,00	692,68 692,29 692,15	690,35 690,00 689,73	689,05	688,00 687,68	686,00 685,73
DIST.PARZIALI TERRENO	2,70 2,05 3,88	3,77	2,03 4,17	2,20	12,91	3,09	2,23 1,34 2,24	4,33	6,81	2,24 3,69	3,56 3,29	13,29	4,69	8,36	6,96	2,18	10,15	2,87 3,66 5,11 1,86 7,69
QUOTE PROGETTO										696,06 697,55 696,95	697,45 696,95 697,45 697,55 696,00							
DIST.PARZIALI PROGETTO										1,49 2,25 2,25	1,55							

SCAVI E BONIFICHE	
SCOTICO	9,504 m
RILEVATI	
RILEVATO	16,226 m ²
SOVRASTRUTTURA STRADALE	
STRATO DI USURA	4,505 m
STRATO DI FONDAZIONE	2,252 m ²

SEZIONE N.: 8
 QT. PROGETTO: 697,896
 DIST.PROG.: 35,995
 DIST.PREC.: 5,995
 DIST.SUCC.: 4,005



SCALA 1:500

QT.RIF. 634,116

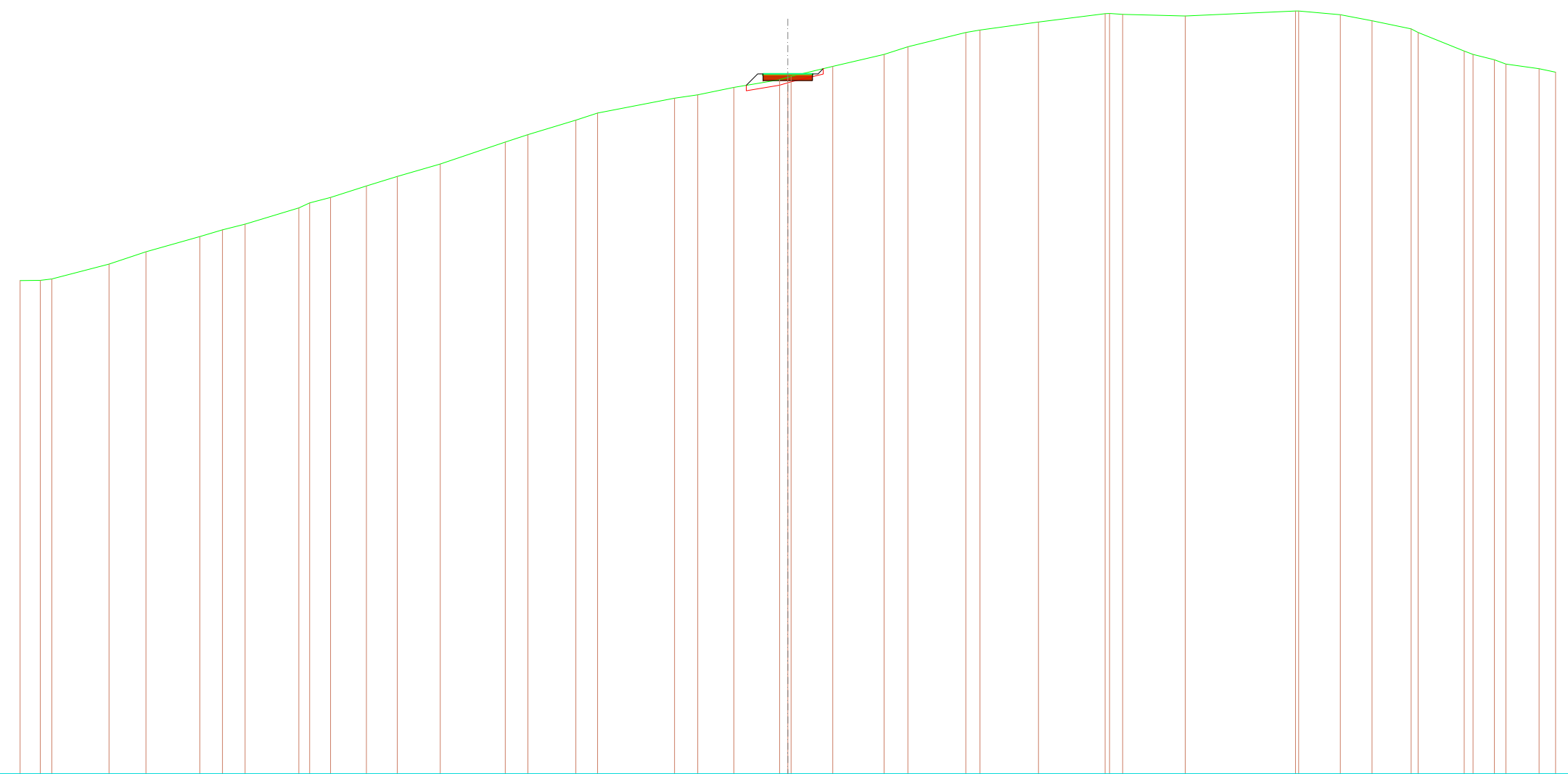
QUOTE TERRENO	687,45	686,73	686,34	686,40	686,63	687,22	688,00	688,19	688,21	688,79	690,43	692,00	692,35	692,47	692,56	694,00	694,84	694,88	696,00	696,00	696,00	696,02	696,08	697,21	697,56	697,68	697,39	697,39	697,27	696,82	696,76	696,38	696,26	695,76	695,73	695,60	695,25	694,97	694,00	693,18	692,15								
DIST.PARZIALI TERRENO	2,37	3,47	2,03	2,69	2,55	3,78	5,63	9,16	5,91	2,19	1,34	692,47	692,56	7,79	5,35	1,45	8,60	3,31	6,50	7,67	2,76	1,89	4,14	1,60	1,39	3,63	4,04	4,81	3,39	7,67	1,46	1,91	5,36	4,76	4,68														
QUOTE PROGETTO																						695,80	697,90	697,30	697,80	697,90	697,30	697,80	697,90	696,00																			
DIST.PARZIALI PROGETTO																						2,10	2,25	2,25	1,90																								

SCAVI E BONIFICHE	
STERRO	1,693 m ²
SCOTICO	2,621 m ²
RILEVATI	
RILEVATO	3,027 m ²
SOVRASTRUTTURA STRADALE	
STRATO DI USURA	4,500 m
STRATO DI FONDAZIONE	2,250 m ²

SEZIONE N.: 15
 QT. PROGETTO: 700,219
 DIST.PROG.: 68,002
 DIST.PREC.: 3,571
 DIST.SUCC.: 5,137

SCALA 1:500


QT.RIF. 636,416



QUOTE TERRENO	681,38	681,40	681,53	682,87	684,00	685,38	686,00	686,52	688,00	688,45	688,96	690,00	690,87	692,00	694,00	694,68	696,00	696,65	698,00	698,31	698,99	699,69	699,91	700,00	700,91	702,00	702,69	704,00	704,22	704,95	705,71	705,73	705,65	705,50	705,96	705,95	705,61	705,06	704,33	704,00	702,30	702,00	701,51	701,12	700,69	700,38															
DIST.PARZIALI TERRENO	1,84		5,22	3,36	4,92	2,06	2,06	4,90	1,91	3,26	2,82	3,92	5,92	2,07	4,37	1,99	7,01	2,11	3,29	4,18	3,80	4,68	2,16	5,28	1,30	5,33	6,08		5,71	10,05	3,80	2,88	3,57	4,20	1,95	3,04	1,50																								
QUOTE PROGETTO																								699,18	700,22	699,62	700,12	700,22	699,62	700,12	700,22	700,70																													
DIST.PARZIALI PROGETTO																								2,25	2,25																																				

SCAVI E BONIFICHE	
STERRO	5,447 m ²
SCOTICO	0,694 m
RILEVATI	
RILEVATO	0,588 m ²
SOVRASTRUTTURA STRADALE	
STRATO DI USURA	4,500 m
STRATO DI FONDAZIONE	2,250 m ²

SEZIONE N.: 20
 QT. PROGETTO: 703,290
 DIST.PROG.: 93,053
 DIST.PREC.: 3,053
 DIST.SUCC.: 6,947



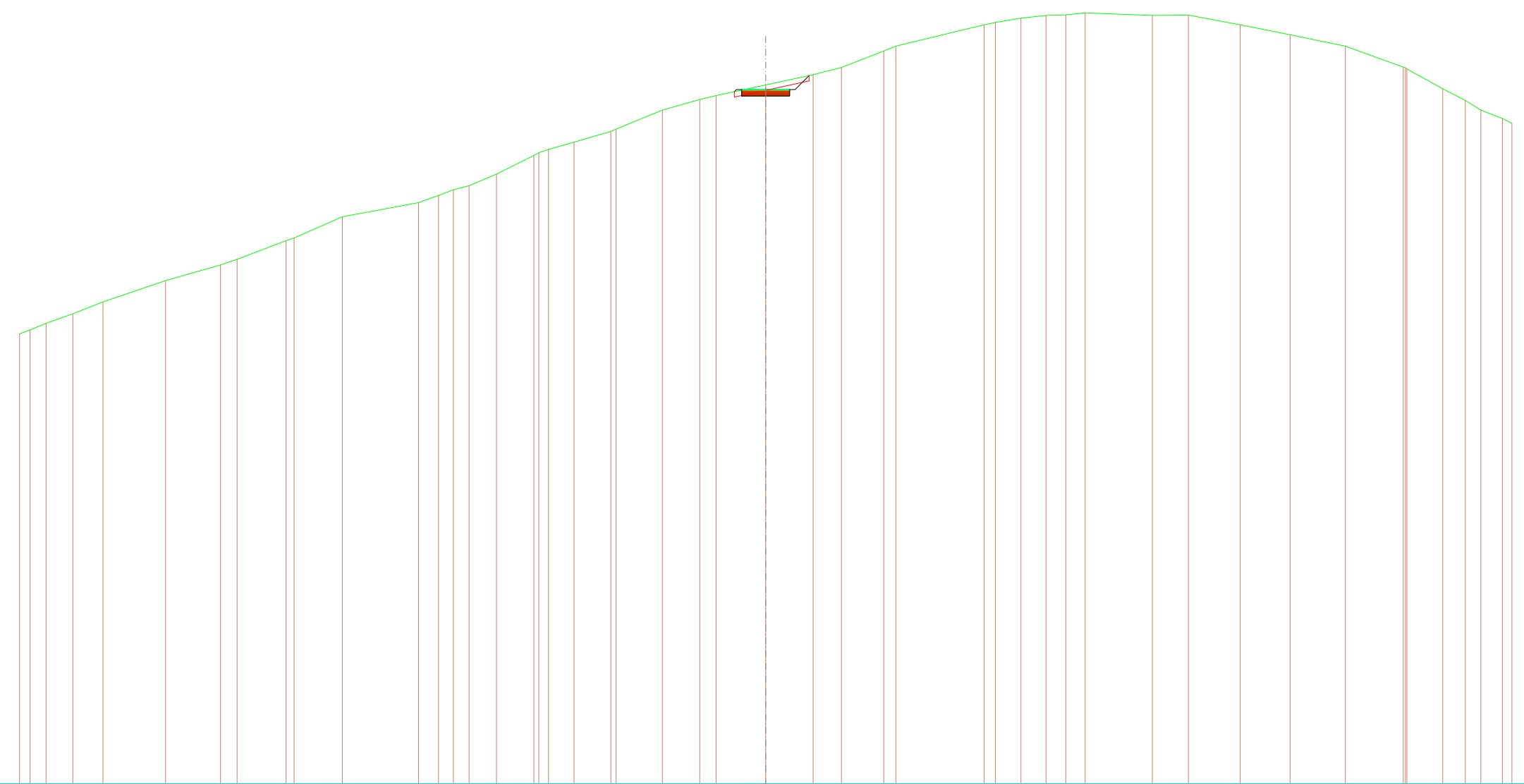
SCALA 1:500

QT.RIF. 637,418

QUOTE TERRENO	680,06	680,58	682,00	683,60	684,00	684,84	686,00	687,39	688,00	690,00	690,57	692,00	692,22	694,00	695,38	696,00	698,15	700,00	700,91	702,00	703,44	703,66	704,23	706,00	706,78	707,98	708,69	708,94	709,15	709,25	709,27	708,80	708,53	708,25	708,00	707,85	706,00	704,22	704,00	703,38	702,00	700,27	700,00	699,01
DIST.PARZIALI TERRENO	1,38	3,16	4,44	2,47	2,85	4,02	2,63	5,99	1,29	3,48	4,92	3,67	2,39	4,32	4,38	4,25	3,16	7,96	2,68	6,91	1,96	3,99	4,78	1,59	3,20	2,00	2,42	4,48	4,57	4,09	1,26	9,08	4,33	2,67	3,85	3,77								
QUOTE PROGETTO																					703,10	703,29	702,69	703,19	702,69	703,19	703,29	704,57																
DIST.PARZIALI PROGETTO																					2,25	2,25	1,28																					

SCAVI E BONIFICHE	
STERRO	5,819 m ²
SCOTICO	0,692 m
RILEVATI	
RILEVATO	0,569 m ²
SOVRASTRUTTURA STRADALE	
STRATO DI USURA	4,500 m
STRATO DI FONDAZIONE	2,250 m ²

SEZIONE N.: 21
 QT. PROGETTO: 703,921
 DIST.PROG.: 100,000
 DIST.PREC.: 6,947
 DIST.SUCC.: 5,000



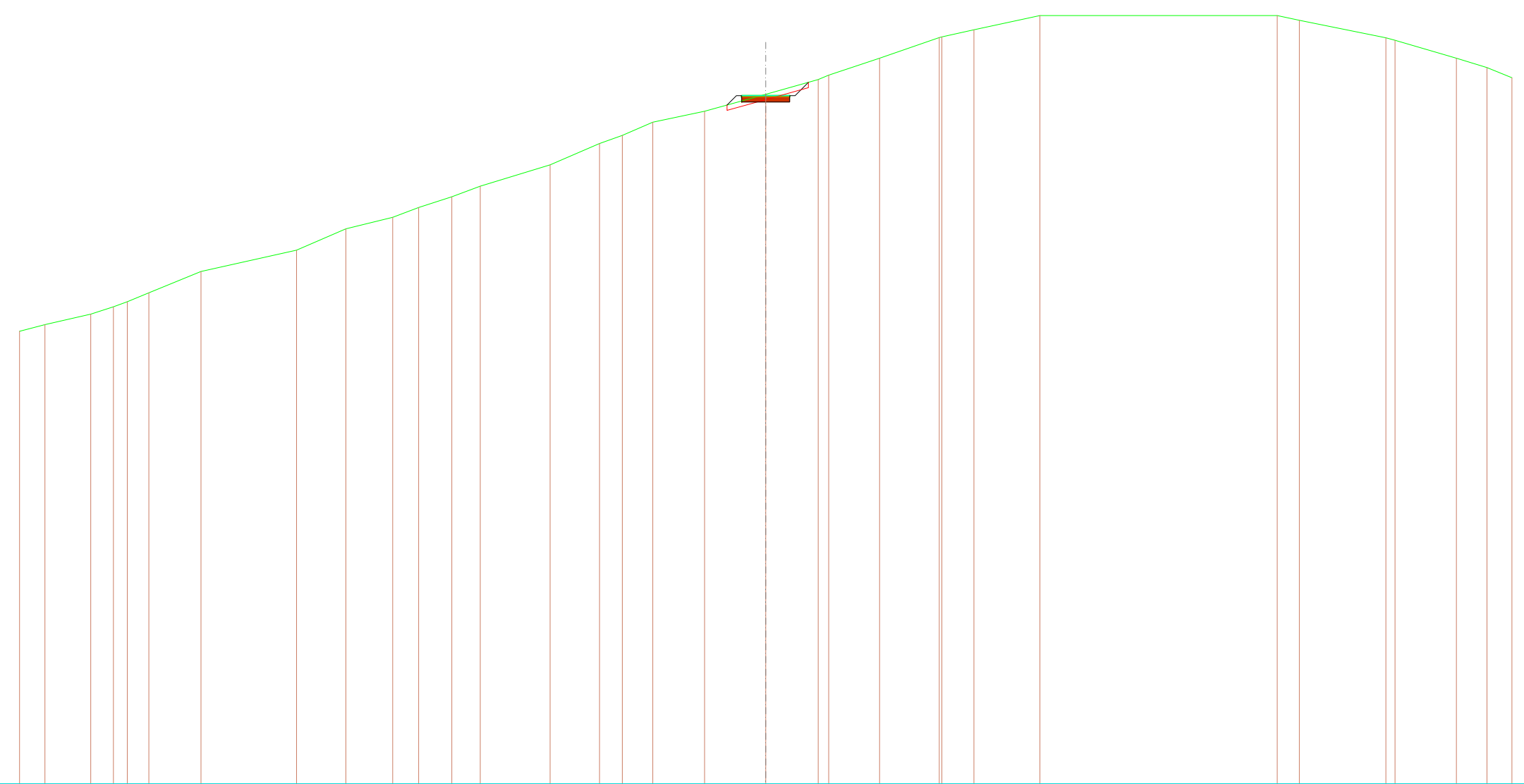
SCALA 1:500

QT.RIF. 638,811

QUOTE TERRENO	681,00	681,37	682,00	682,89	684,00	686,00	687,48	688,00	689,75	690,00	692,00	693,32	694,00	694,53	694,91	696,00	697,74	698,00	698,31	698,99	700,00	700,22	702,00	702,99	703,37	704,35	705,32	706,00	707,54	708,00	710,00	710,22	710,62	710,88	710,94	711,12	710,88	710,91	710,00	709,06	708,00	706,03	705,97	705,86	704,00	702,91	702,00	701,20	700,76
DIST.PARZIALI TERRENO	1,50	2,50	2,83	5,88	5,15	1,55	4,60	4,54	7,14	1,87	1,40	1,47	2,58	3,50	2,39	3,45	4,34	3,50	1,54	4,66	4,45	2,66	3,97	8,29	2,40	2,35	1,85	1,83	6,30	3,39	4,86	4,67	5,19	5,43	3,36	2,11	1,47	2,02											
QUOTE PROGETTO	703,73 703,92 703,37 703,82 703,92 703,32 703,82 703,92 705,24																																																
DIST.PARZIALI PROGETTO	2,25 2,25 1,31																																																

SCAVI E BONIFICHE	
STERRO	4,229 m ²
SCOTICO	1,384 m
RILEVATI	
RILEVATO	1,726 m ²
SOVRASTRUTTURA STRADALE	
STRATO DI USURA	4,500 m
STRATO DI FONDAZIONE	2,250 m ²

SEZIONE N.: 23
 QT. PROGETTO: 704,491
 DIST.PROG.: 110,000
 DIST.PREC.: 5,000
 DIST.SUCC.: 5,000



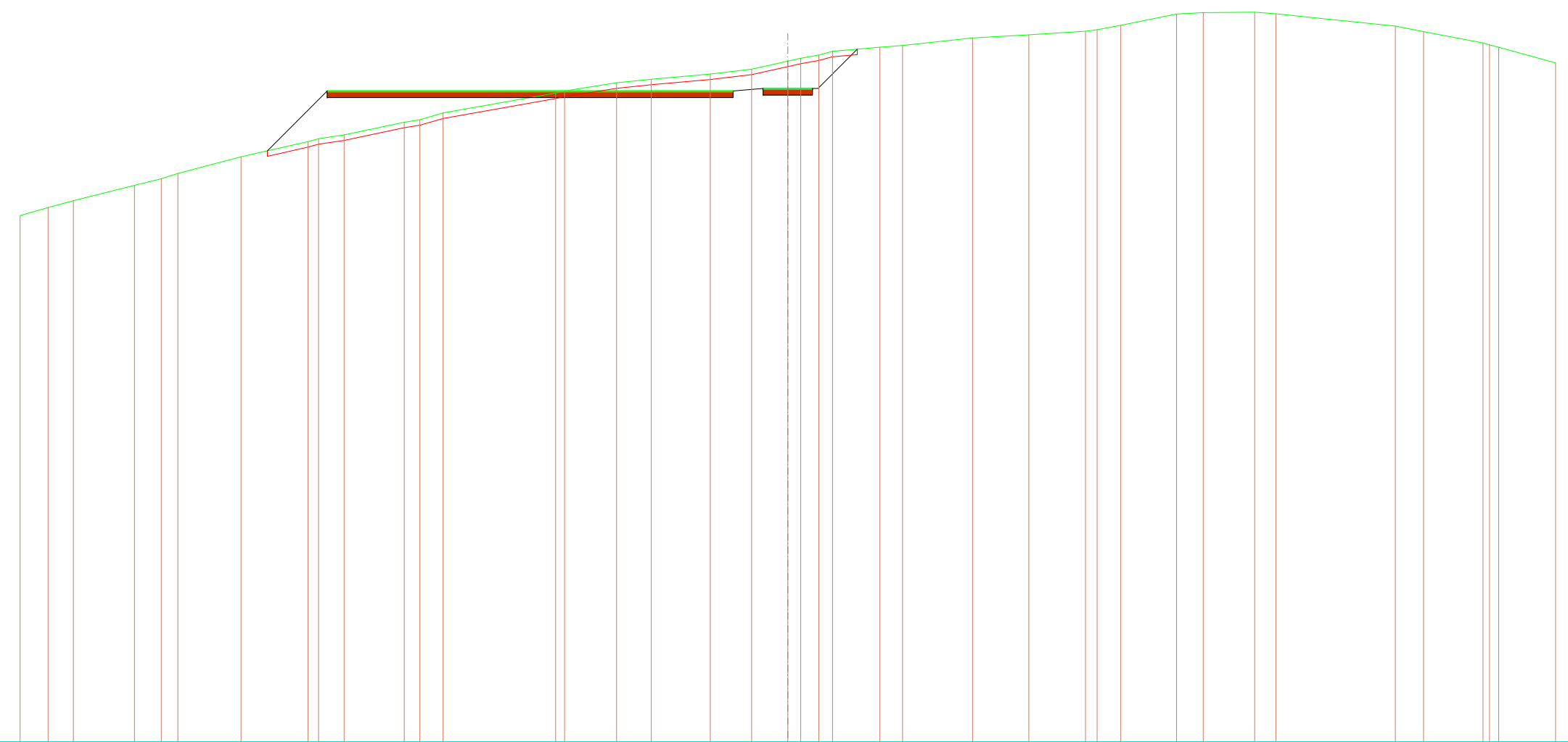
SCALA 1:500

QT.RIF. 639,945

QUOTE TERRENO	682,39	683,01	684,00	684,68	685,16	686,00	688,00	690,00	692,00	693,07	694,00	695,00	696,00	698,00	700,00	700,77	702,00	703,03	704,61	706,00	706,41	708,00	709,93	710,00	710,67	712,00	712,00	711,55	709,91	709,68	708,00	707,12	706,17
DIST.PARZIALI TERRENO	2,38	4,30	2,13	1,30	2,01	4,90	8,96	4,63	4,40	2,43	3,11	2,67	6,55	4,64	2,14	2,85	4,86	5,74	4,92	4,77	5,61	3,01	6,20	22,26	2,07	8,12	5,76	2,87	2,34				
QUOTE PROGETTO																			703,61	704,49	703,89	704,39	704,49	703,89	704,39	704,49	704,49	705,74					
DIST.PARZIALI PROGETTO																			2,25	2,25	1,25												

SCAVI E BONIFICHE	
STERRO	51,523 m ²
SCOTICO	23,923 m
RILEVATI	
RILEVATO	57,303 m ²
SOVRASTRUTTURA STRADALE	
STRATO DI USURA	41,500 m
STRATO DI FONDAZIONE	20,750 m ²

SEZIONE N.: 32
 QT. PROGETTO: 702,239
 DIST.PROG.: 155,000
 DIST.PREC.: 5,000
 DIST.SUCC.: 5,000



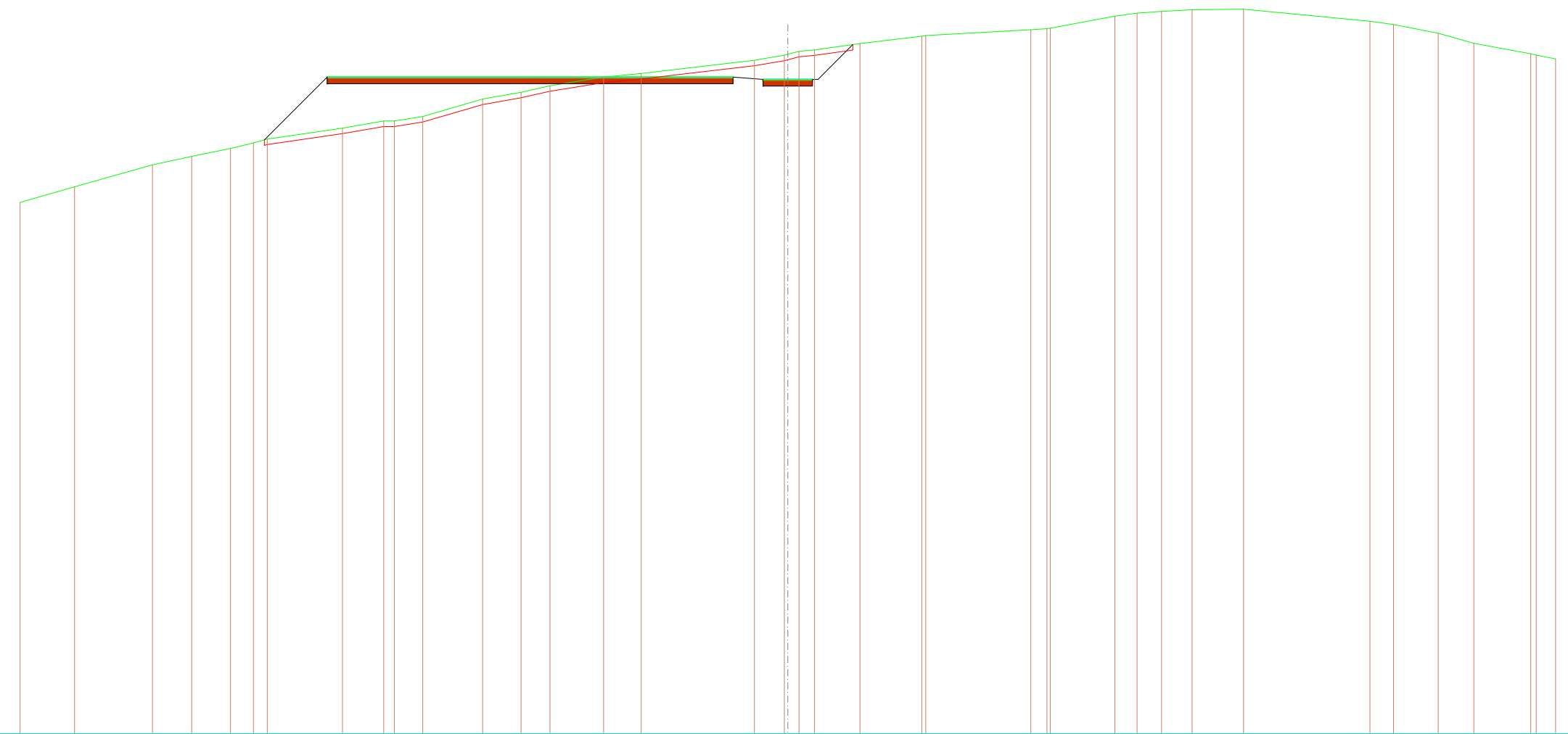
SCALA 1:500

QT.RIF. 642,671

QUOTE TERRENO	690,65	691,37	692,00	693,40	694,00	694,49	696,00	697,39	697,66	698,00	699,16	699,38	700,00	701,82	702,00	702,75	703,07	703,56	704,00	704,72	704,99	705,29	705,62	706,00	706,15	706,84	707,13	707,46	707,60	708,00	709,02	709,15	709,19	709,05	707,92	707,41	706,39	706,21	706,00	704,56			
DIST.PARZIALI TERRENO	2,66	2,30	5,57	2,44	1,52	5,76	6,10	2,34	5,47	1,42	2,12	10,27	4,74	3,17	5,37	3,77	3,30	1,65	1,25	4,31	2,07	6,38	5,13	5,16	2,16	5,07	2,44	4,69	1,93	10,89	2,57	5,42	5,18										
QUOTE PROGETTO							696,55	701,40	701,90	702,00											701,40	701,90	702,00	701,64	702,14	701,64	702,14	702,24	705,82														
DIST.PARZIALI PROGETTO							5,45	37,00										2,75	2,25	2,25	3,58																						

SCAVI E BONIFICHE	
STERRO	38,755 m ²
SCOTICO	27,209 m
RILEVATI	
RILEVATO	76,884 m ²
SOVRASTRUTTURA STRADALE	
STRATO DI USURA	41,500 m
STRATO DI FONDAZIONE	20,750 m ²

SEZIONE N.: 33
 QT. PROGETTO: 701,791
 DIST.PROG.: 160,000
 DIST.PREC.: 5,000
 DIST.SUCC.: 5,000



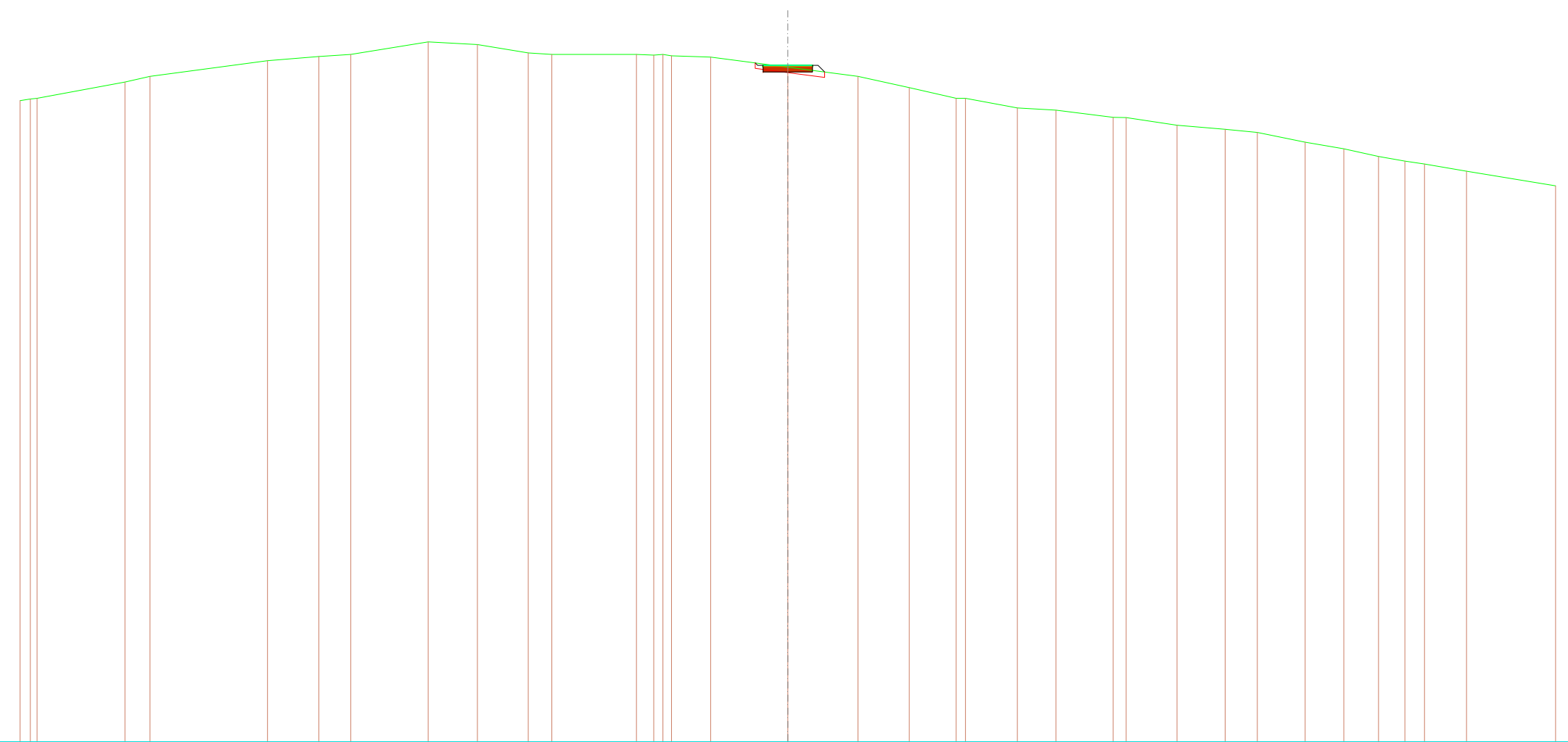
SCALA 1:500

QT.RIF. 642,130

QUOTE TERRENO	690,57	692,00	694,00	694,78	695,50	696,00	696,35	697,35	698,00	698,00	698,41	700,00	700,62	701,21	702,00	702,33	703,54	704,00	704,09	704,36	704,48	705,06	705,73	705,80	706,32	706,42	706,46	707,56	707,84	708,00	708,14	708,19	707,10	706,80	706,00	705,09	704,14	704,00	703,66
DIST.PARZIALI TERRENO	4,97	7,11	3,58	3,53	2,09	1,26	6,86	3,76	2,59	5,46	3,50	2,64	4,89	3,42	10,32	2,73	1,42	4,13	5,64	9,58	1,47	5,89	2,02	2,24	2,78	4,69	11,53	2,14	4,08	3,25	5,19	1,77							
QUOTE PROGETTO					696,28		701,40	701,90	702,00											701,40	701,90	702,00	701,19	701,79	701,19	701,19	701,69	701,79	701,97										
DIST.PARZIALI PROGETTO					5,72		37,00										2,75	2,25	2,25	3,18																			

SCAVI E BONIFICHE	
STERRO	2,066 m ²
SCOTICO	1,102 m
RILEVATI	
RILEVATO	1,702 m ²
SOVRASTRUTTURA STRADALE	
STRATO DI USURA	4,500 m
STRATO DI FONDAZIONE	2,250 m ²

SEZIONE N.: 43
 QT. PROGETTO: 701,000
 DIST.PROG.: 210,000
 DIST.PREC.: 5,000
 DIST.SUCC.: 6,959



SCALA 1:500

QT.RIF. 639,329

QUOTE TERRENO	697,78 697,93 698,00	699,48 700,00	701,42	701,81 702,00	703,14	702,89	702,14 702,00	702,00	702,00	701,93 701,87	701,76	700,84	700,00	698,97	698,00 698,00	697,12	696,92	696,26 696,24	695,54	695,17	694,89	694,00	693,39	692,69	692,27 692,00	691,34	690,01		
DIST.PARZIALI TERRENO	8,02	2,28	10,71	4,68	2,91	7,06	4,49	4,63	2,15	7,72	1,58	3,57	7,04	6,40	4,67	4,28	4,73	3,52	5,22	4,64	4,39	2,93	4,36	3,53	3,16	2,41	1,79	3,83	8,12
QUOTE PROGETTO	701,22 701,00 700,40 700,90 701,00 700,40 700,40 700,90 701,00 700,40																												
DIST.PARZIALI PROGETTO	2,25 2,25																												

