



REGIONE SARDEGNA



PROVINCIA SUD SARDEGNA



SEUI



ESCALAPLANO



ESTERZILI

**PROGETTO DEFINITIVO PER LA REALIZZAZIONE DI UN PARCO EOLICO
 COMPOSTO DA 12 AEROGENERATORI CON POTENZA COMPLESSIVA DI
 57 MW NEL COMUNE DI SEUI (SU), CON OPERE CONNESSE NEI COMUNI
 DI SEUI (SU), ESCALAPLANO (SU) ED ESTERZILI (SU)**

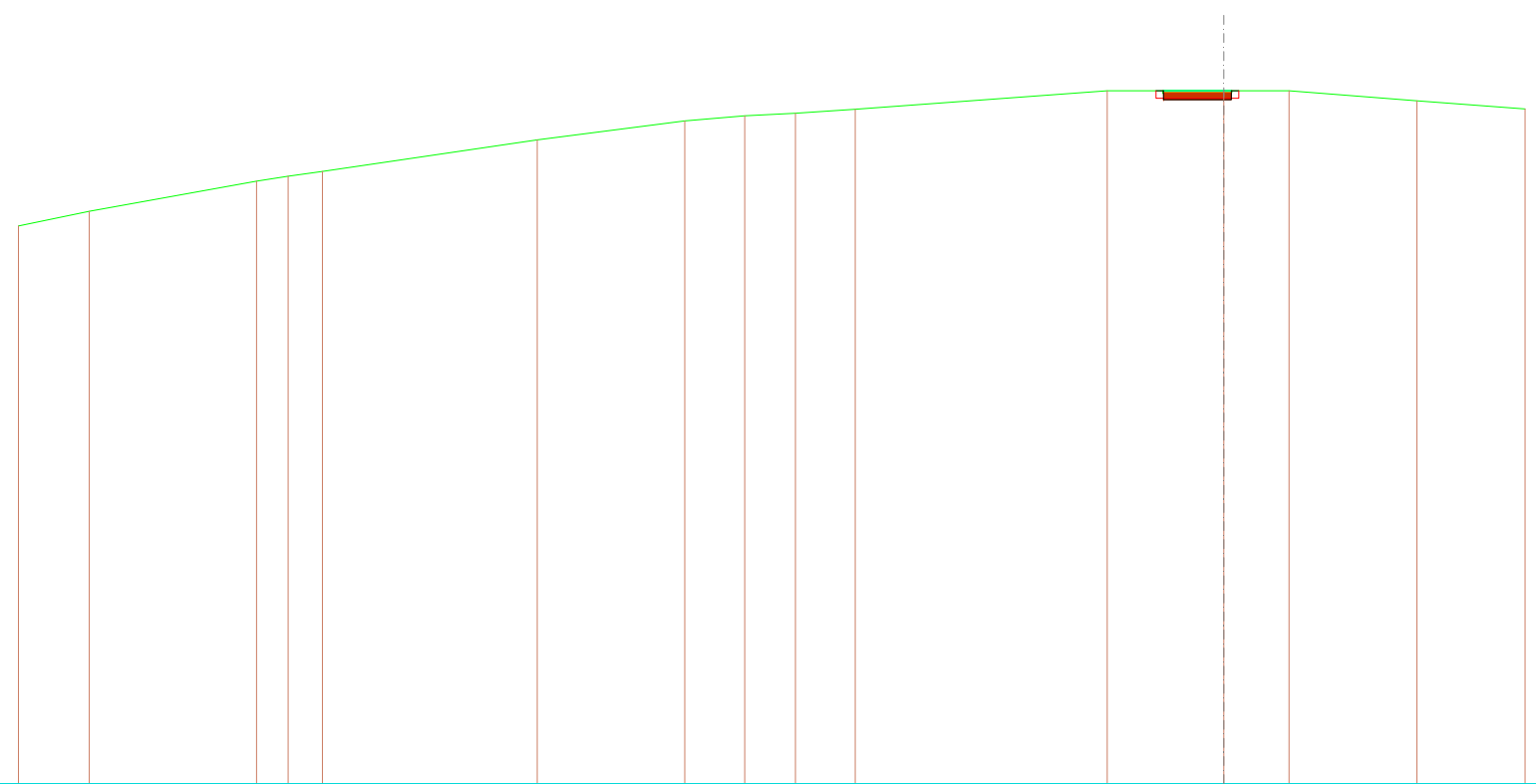


Proponente	 <p>LOTO RINNOVABILI SRL <i>Largo Augusto n.3 20122 Milano pec:lotorinnovabili@legalmail.it</i></p>				
Progettazione	<p style="text-align: center;">Gruppo di lavoro: Collaboratori:</p>  <p>AGREENPOWER s.r.l. Sede legale: Via Serra, 44 09038 Serramanna (SU) - ITALIA Email: info@agreenpower.it</p> <p style="font-size: small;"> Ing. Simone Abis - Civile Ambientale Ing. Michele Angei - Elettrico Ing. Enea Tocco - Civile Ambientale Ing. Stefano Fantì - Civile Ambientale Dott. Gianluca Fadda </p> <p style="font-size: small;"> Vamirgeoind Ambiente, Geologia e Geofisica S.r.l Ing. Gianluca Vultaggio - Tekto Studio Ing. Nicola Sollai - Strutturista Dott.ssa Archeologa Manuela Simbula Dott. Naturalista Francesco Mascia Dott. Agronomo Vincenzo Sechi Ing. Federico Miscali - Tecnico Acustica Dott. Geologo Luigi Sanciu Ing. Luigi Cuccu - Elettrotecnico Ing. Davide Medici - Analisi Anemologica </p>				
Elaborato	<p>Nome Elaborato:</p> <p style="text-align: center;">SEZIONI STRADALI DI PROGETTO IN FASE DI CANTIERE E IN ESERCIZIO</p>				
00	Novembre 2022	Prima emissione	G. Vultaggio	Agreenpower Srl	Agreenpower Srl
Rev.	Data	Oggetto della revisione	Elaborazione	Verifica	Approvazione
Scala:	1:500				
Formato:	Codice Commessa W2203SEU		Codice Elaborato ELB31-WTG07		

SEZIONI STRADA E PIAZZOLA IN FASE DI CANTIERE

SCAVI E BONIFICHE	
STERRO	2,700 m ²
SCOTICO	1,000 m
RILEVATI	
RILEVATO	0,500 m ²
SOVRASTRUTTURA STRADALE	
STRATO DI USURA	4,500 m
STRATO DI FONDAZIONE	2,250 m ²

SEZIONE N.: 1
 QT. PROGETTO: 796,000
 DIST.PROG.: 0,000
 DIST.SUCC.: 5,000



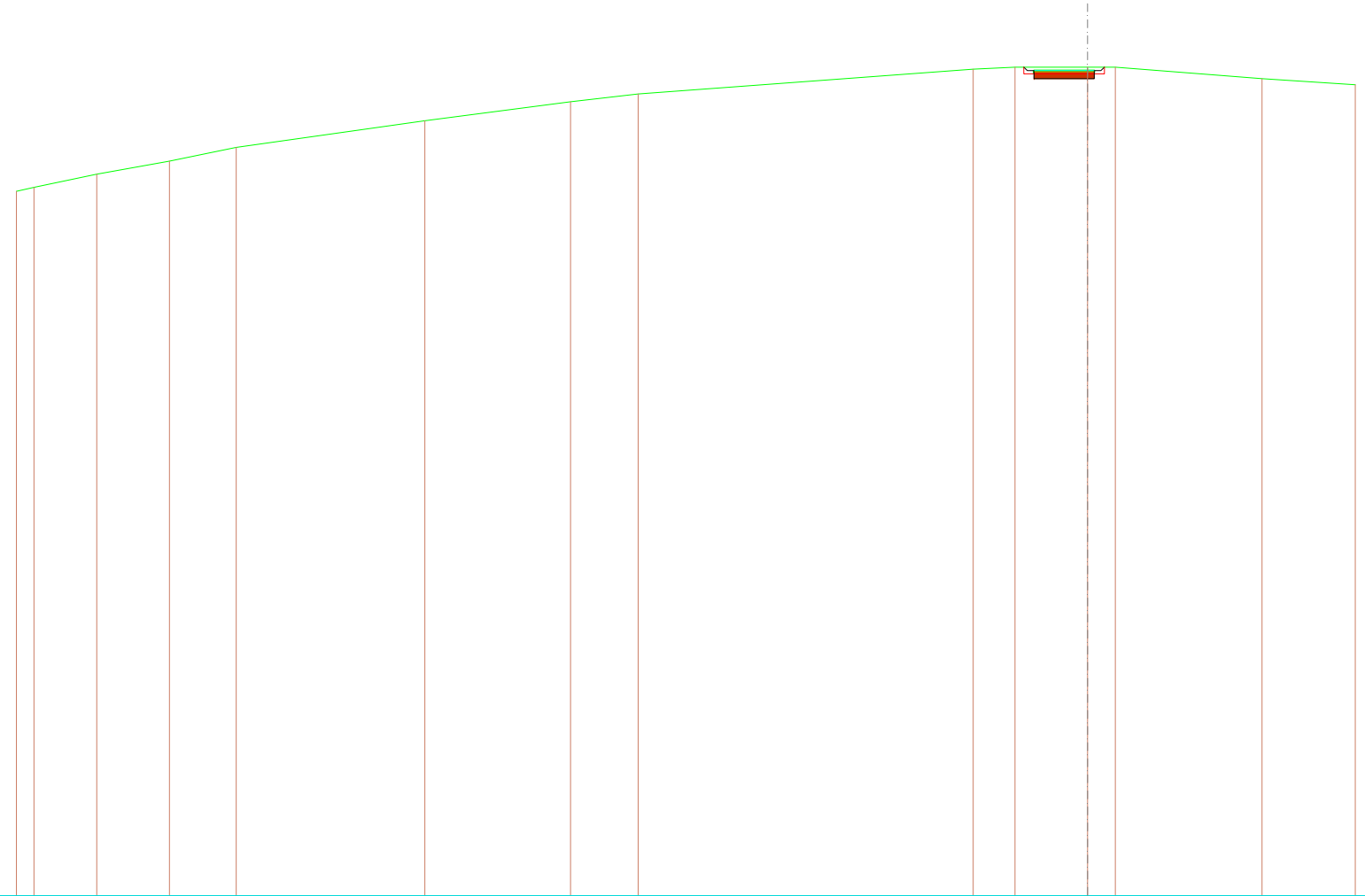
SCALA 1:500

QT.RIF. 750,000

QUOTE TERRENO	787,02	788,00		790,00	790,33	790,64		792,74		794,00	794,34	794,50	794,77		796,00	796,00	796,00	795,33	794,79
DIST.PARZIALI TERRENO	4,70	11,10	2,10	2,28	14,26	9,79	3,98	3,37	3,97	16,73	7,74	4,33	8,49	7,18					
QUOTE PROGETTO															796,00	795,40	796,00	795,40	796,00
DIST.PARZIALI PROGETTO															4,00				

SCAVI E BONIFICHE	
STERRO	4,180 m ²
SCOTICO	1,000 m
RILEVATI	
RILEVATO	0,434 m ²
SOVRASTRUTTURA STRADALE	
STRATO DI USURA	4,500 m
STRATO DI FONDAZIONE	2,250 m ²

SEZIONE N.: 2
 QT. PROGETTO: 795,743
 DIST.PROG.: 5,000
 DIST.PREC.: 5,000
 DIST.SUCC.: 4,930



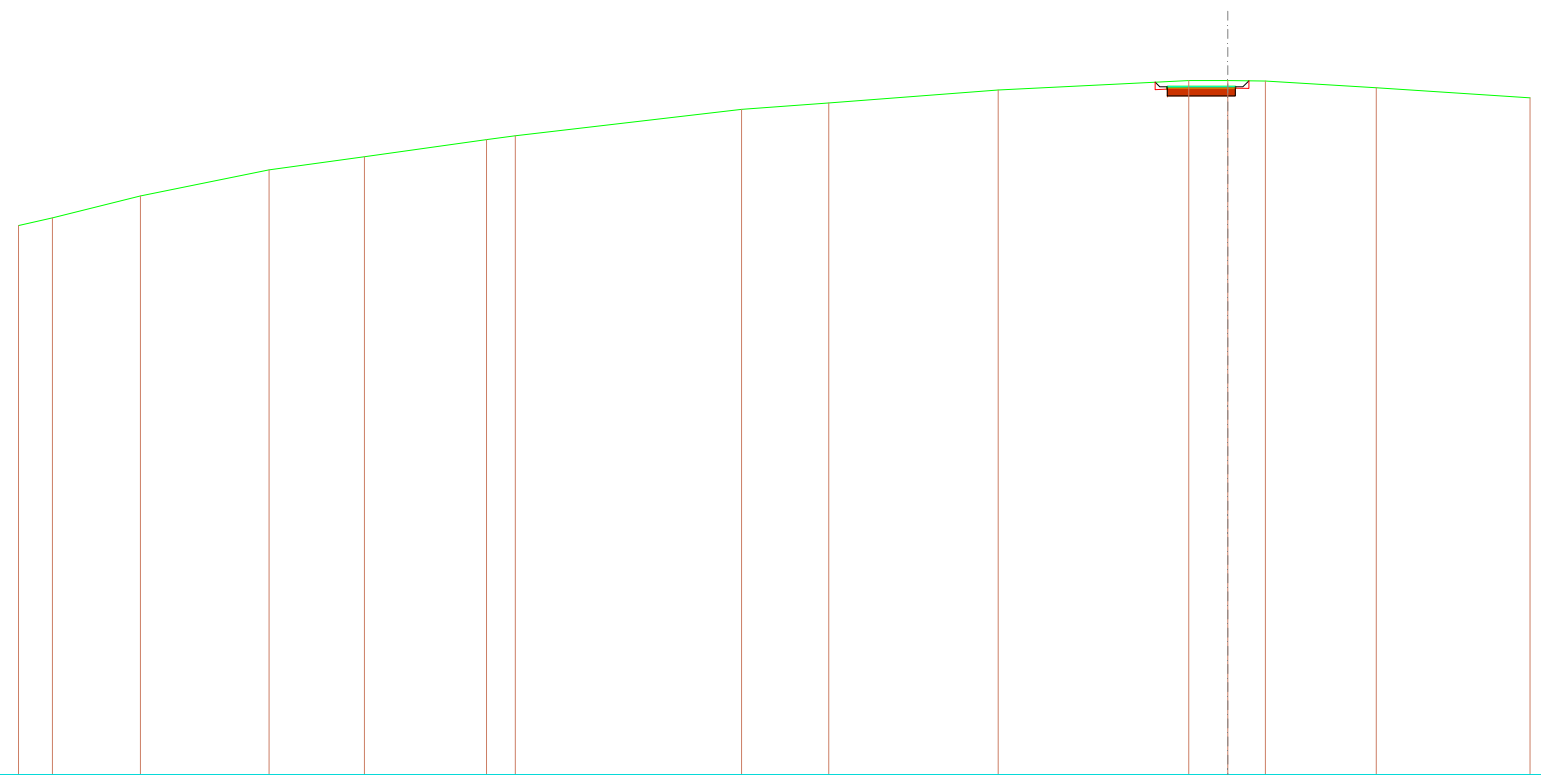
SCALA 1:500

QT.RIF. 734,111

QUOTE TERRENO	786,72	787,02	788,00	788,98	790,00		792,00	793,41	794,00		795,85	796,00	796,00	796,00		795,14	794,68		
DIST.PARZIALI TERRENO	1,31	4,69	5,44	4,98	14,09		10,89	5,05	25,02		3,11	5,42	2,08	10,96		6,96			
QUOTE PROGETTO											796,00	795,74	795,14	795,64	795,74	795,14	795,64	795,74	796,00
DIST.PARZIALI PROGETTO												4,00							

SCAVI E BONIFICHE	
STERRO	5,011 m ²
RILEVATI	
RILEVATO	0,354 m ²
SOVRASTRUTTURA STRADALE	
STRATO DI USURA	4,500 m
STRATO DI FONDAZIONE	2,250 m ²

SEZIONE N.: 3
 QT. PROGETTO: 795,489
 DIST.PROG.: 9,930
 DIST.PREC.: 4,930
 DIST.SUCC.: 5,070




SCALA 1:500

QT.RIF. 750,000

QUOTE TERRENO	786,31	786,82	788,27	790,00	790,86	792,00	792,25	794,00	794,43	795,28	795,90	795,90	795,87	795,42	794,76					
DIST.PARZIALI TERRENO	2,24	5,83	8,51	6,31	8,07	1,91	14,96	5,77	11,21	12,61	2,58	2,49	7,34	10,17						
QUOTE PROGETTO											795,79	795,49	794,89	795,39	795,49	794,89	795,39	795,79	795,49	795,88
DIST.PARZIALI PROGETTO												4,00								

SCAVI E BONIFICHE	
STERRO	4,925 m ²
RILEVATI	
RILEVATO	0,359 m ²
SOVRASTRUTTURA STRADALE	
STRATO DI USURA	4,500 m
STRATO DI FONDAZIONE	2,250 m ²

SEZIONE N.: 4
 QT. PROGETTO: 795,229
 DIST.PROG.: 15,000
 DIST.PREC.: 5,070
 DIST.SUCC.: 4,490



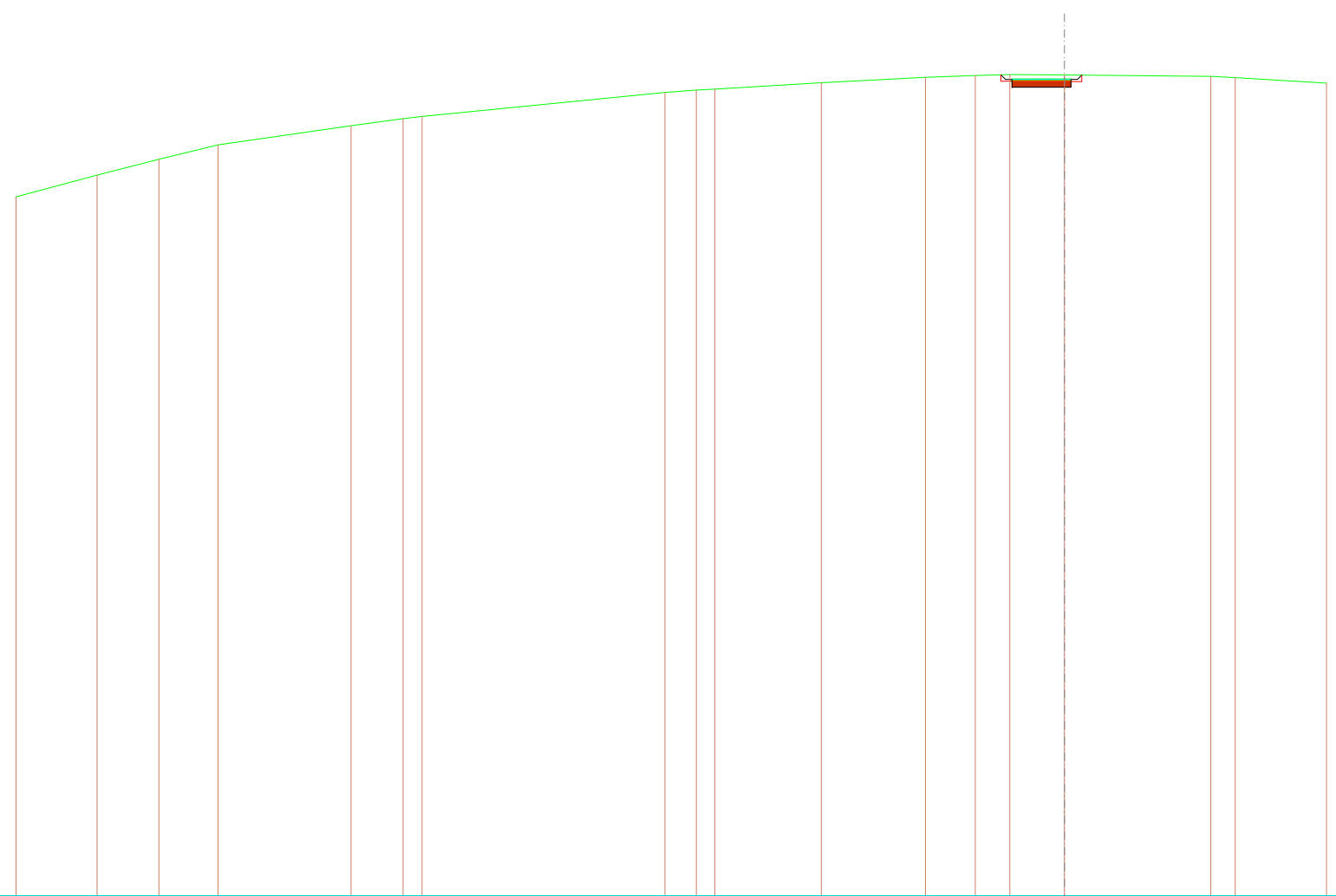
SCALA 1:500

QT.RIF. 732,892

QUOTE TERRENO	786,16	786,82	788,00	789,42	790,00		792,00	793,21	794,00	794,70	794,96	795,25	795,50	795,58	795,62	795,60	795,54	795,48	794,76	
DIST.PARZIALI TERRENO	2,46	4,78	5,53	2,84	14,74		10,52	7,97	9,14	5,40	4,83	4,72	2,26	1,57	3,25	6,96		11,92		
QUOTE PROGETTO														795,58	795,23	794,63	795,23	794,63	795,23	795,59
DIST.PARZIALI PROGETTO														4,00						

SCAVI E BONIFICHE	
STERRO	4,749 m ²
RILEVATI	
RILEVATO	0,373 m ²
SOVRASTRUTTURA STRADALE	
STRATO DI USURA	4,500 m
STRATO DI FONDAZIONE	2,250 m ²

SEZIONE N.: 5
 QT. PROGETTO: 794,998
 DIST.PROG.: 19,490
 DIST.PREC.: 4,490
 DIST.SUCC.: 0,010




SCALA 1:500

QT.RIF. 732,697

QUOTE TERRENO	786,03	787,69	788,90	790,00		791,46	792,00	792,17			794,00	794,18	794,25		794,74	795,15	795,30	795,37	795,34		795,23	795,13	794,71				
DIST.PARZIALI TERRENO	6,18	4,73	4,51	10,15		3,97	1,45		18,53		2,39	1,41		8,12	7,95	3,80	2,64	4,17		11,16	1,87	6,96					
QUOTE PROGETTO																				795,35	795,00	794,40	795,00	794,40	795,00	795,00	795,32
DIST.PARZIALI PROGETTO																					4,00						

SCAVI E BONIFICHE	
STERRO	63,272 m ²
RILEVATI	
RILEVATO	0,317 m ²
SOVRASTRUTTURA STRADALE	
STRATO DI USURA	4,500 m
STRATO DI FONDAZIONE	2,250 m ²

SEZIONE N.: 6
 QT. PROGETTO: 794,997
 DIST.PROG.: 19,500
 DIST.PREC.: 0,010
 DIST.SUCC.: 0,361



SCALA 1:500

QT.RIF. 732,697

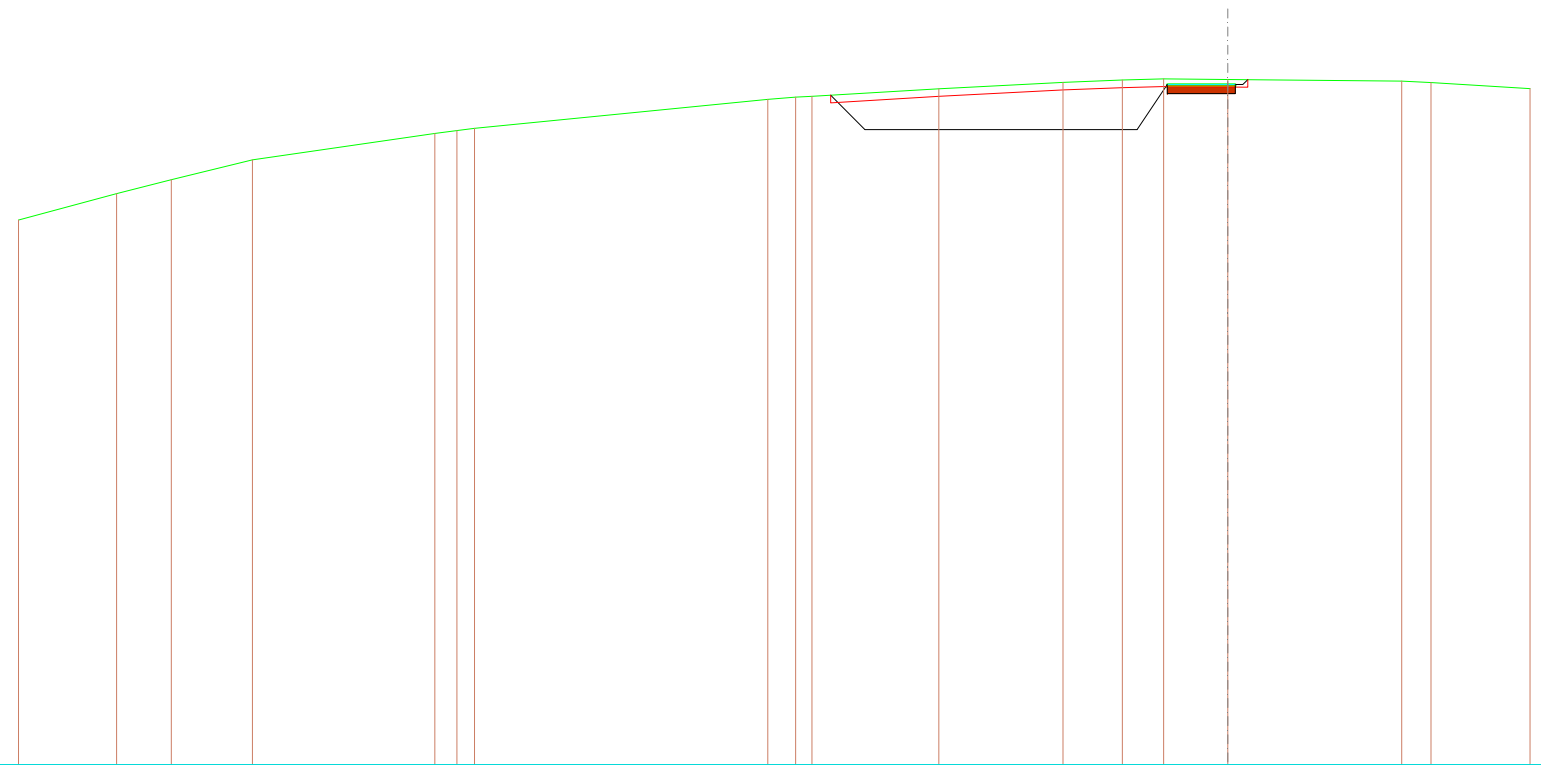
QUOTE TERRENO	786,03	787,69	788,89	790,00		791,47	792,00	792,17		794,00	794,18	794,25		794,74	795,15	795,30	795,37	795,34		795,23	795,13	794,71	
DIST.PARZIALI TERRENO	6,19	4,70	4,53	10,20		3,91	1,43		18,55	2,38	1,40		8,13	7,95	3,80	2,64	4,17		11,17	1,87		6,95	
QUOTE PROGETTO										794,28	792,00					792,00	794,40	794,90	795,00	794,40	794,90	795,00	795,32
DIST.PARZIALI PROGETTO										2,28		18,00				2,00	4,00						

SCAVI E BONIFICHE	
STERRO	62,987 m ²
RILEVATI	
RILEVATO	0,319 m ²
SOVRASTRUTTURA STRADALE	
STRATO DI USURA	4,500 m
STRATO DI FONDAZIONE	2,250 m ²

SEZIONE N.: 7
 QT. PROGETTO: 794,979
 DIST.PROG.: 19,861
 DIST.PREC.: 0,361
 DIST.SUCC.: 5,139

SCALA 1:500

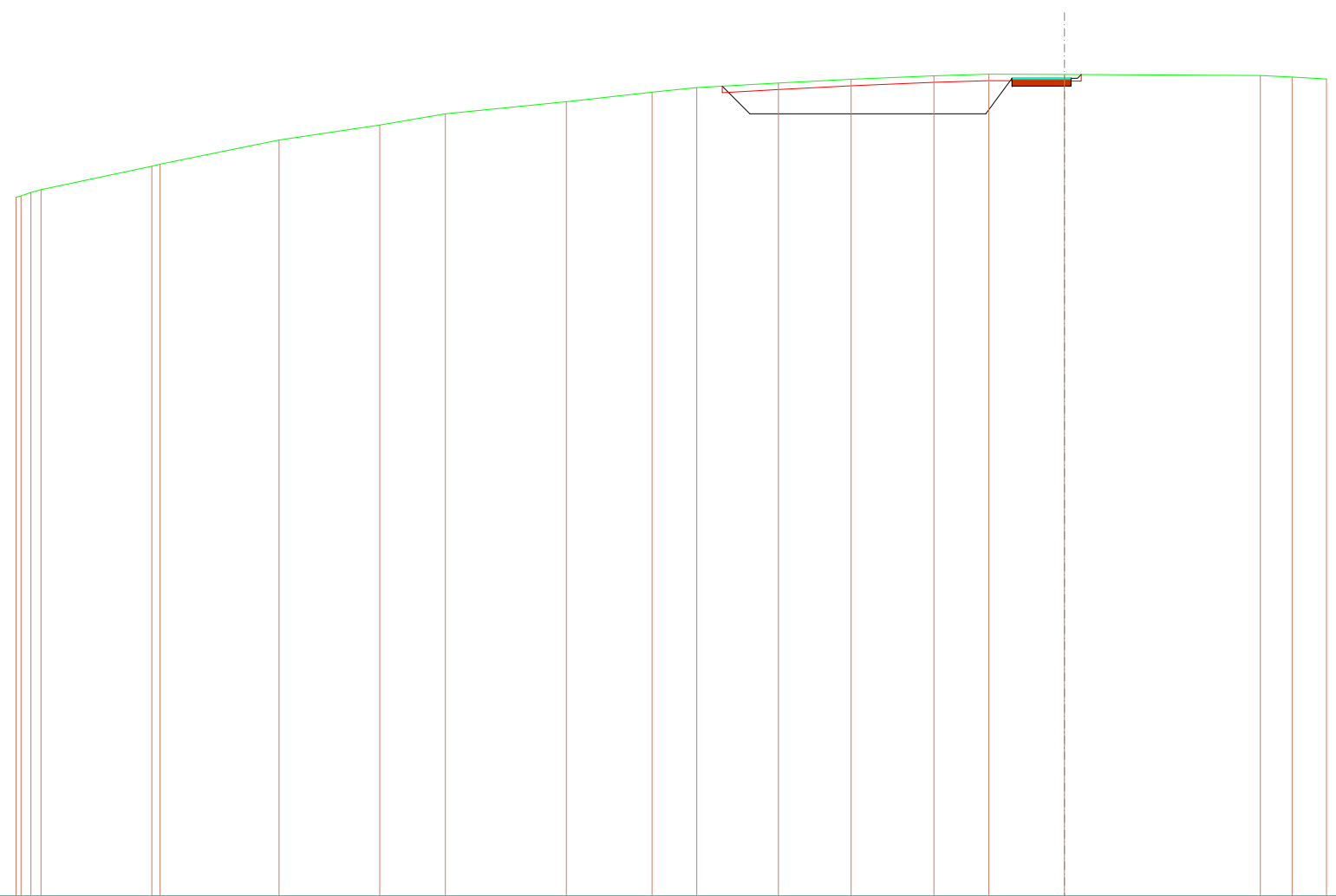
QT.RIF. 750,000



QUOTE TERRENO	786,02	787,76	788,69	790,00		791,74	791,94	792,08		794,00	794,14	794,19		794,70	795,12	795,27	795,35	795,31		795,20	795,11	794,71	
DIST.PARZIALI TERRENO	6,49	3,62	5,36	12,07		1,46			19,40	1,84		8,40		8,21	3,93	2,73	4,24		11,51	1,83	6,56		
QUOTE PROGETTO										794,27	792,00					792,00	794,38	794,88	794,98	794,38	794,88	794,98	795,30
DIST.PARZIALI PROGETTO										2,27		18,00				2,00	4,00						

SCAVI E BONIFICHE	
STERRO	57,972 m ²
RILEVATI	
RILEVATO	0,340 m ²
SOVRASTRUTTURA STRADALE	
STRATO DI USURA	4,500 m
STRATO DI FONDAZIONE	2,250 m ²

SEZIONE N.: 8
 QT. PROGETTO: 794,715
 DIST.PROG.: 25,000
 DIST.PREC.: 5,139
 DIST.SUCC.: 5,000



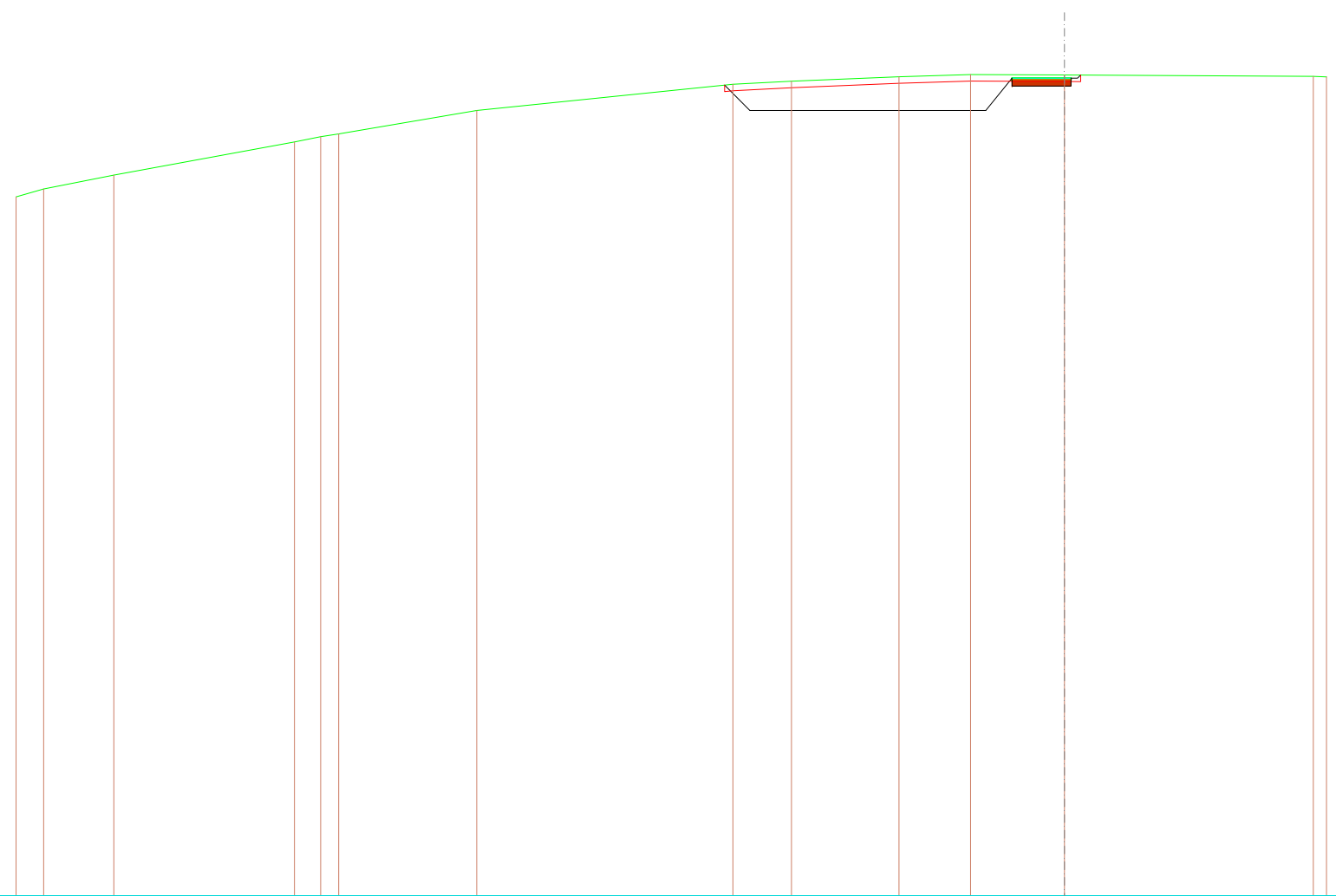
SCALA 1:500

QT.RIF. 732,327

QUOTE TERRENO	785,62 785,73 786,00 786,21	788,00 788,16	790,00	791,15	792,00	792,93	793,65	794,00	794,35	794,64	794,90	795,03	795,01	794,92 794,81 794,65
DIST.PARZIALI TERRENO	8,46	9,09	7,68	5,00	9,23	6,55	3,40	6,23	5,55	6,32	4,20	5,76	14,95	2,42 2,63
QUOTE PROGETTO								794,11 792,00				792,00 794,11 794,61 794,71	794,11 794,61 794,71 795,00	
DIST.PARZIALI PROGETTO								2,11	18,00			2,00 4,00		

SCAVI E BONIFICHE	
STERRO	53,239 m ²
RILEVATI	
RILEVATO	0,355 m ²
SOVRASTRUTTURA STRADALE	
STRATO DI USURA	4,500 m
STRATO DI FONDAZIONE	2,250 m ²

SEZIONE N.: 9
 QT. PROGETTO: 794,457
 DIST.PROG.: 30,000
 DIST.PREC.: 5,000
 DIST.SUCC.: 5,000



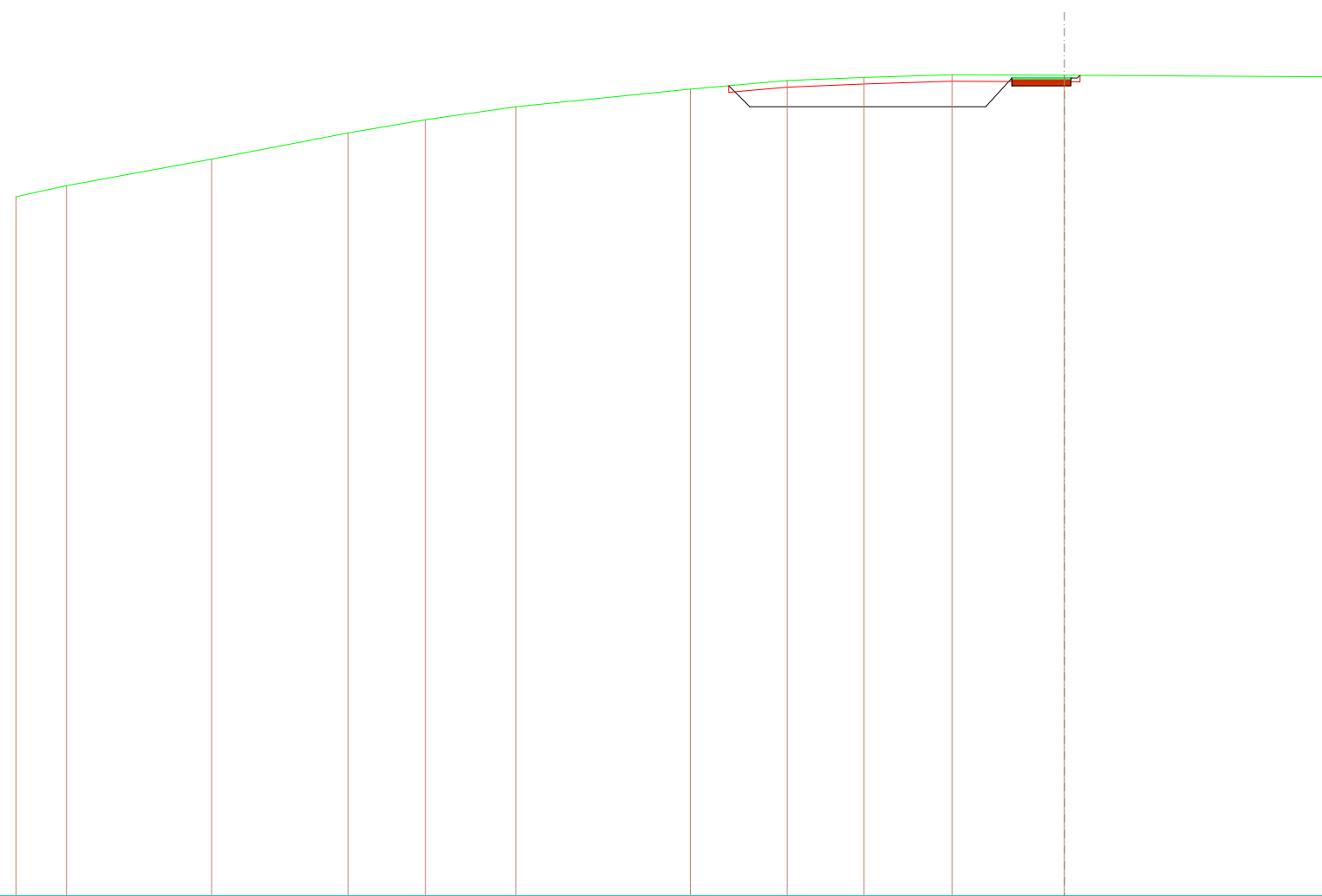
SCALA 1:500

QT.RIF. 732,069

QUOTE TERRENO	785,40	786,00	787,07	789,60	790,00	790,21	792,00	794,00	794,23	794,57	794,74	794,71	794,60	794,55
DIST.PARZIALI TERRENO	2,11	5,36	13,79	2,00	1,38	10,53	19,55	4,46	8,21	5,45	7,17	18,99		
QUOTE PROGETTO							793,93	792,00			792,00	793,86	794,36	794,46
DIST.PARZIALI PROGETTO							1,83	18,00			2,00	4,00		

SCAVI E BONIFICHE	
STERRO	47,668 m ²
RILEVATI	
RILEVATO	0,378 m ²
SOVRASTRUTTURA STRADALE	
STRATO DI USURA	4,500 m
STRATO DI FONDAZIONE	2,250 m ²

SEZIONE N.: 10
 QT. PROGETTO: 794,200
 DIST.PROG.: 35,000
 DIST.PREC.: 5,000
 DIST.SUCC.: 5,000



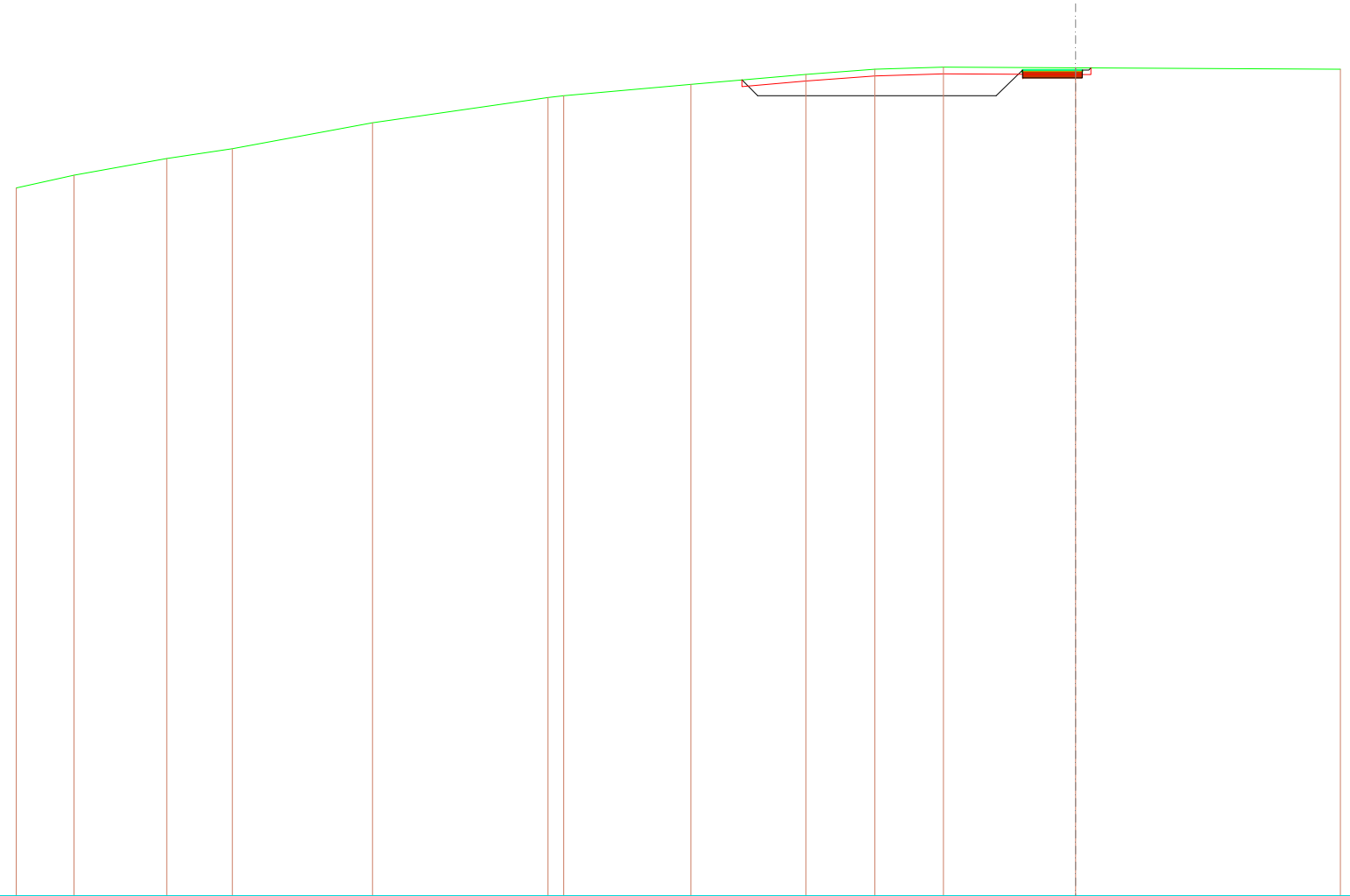
SCALA 1:500

QT.RIF. 731,792

QUOTE TERRENO	785,13	785,98	788,00	790,00	791,01	792,00		793,35	794,00	794,24	794,45	794,41		794,30					
DIST.PARZIALI TERRENO	3,85	11,08	10,41	5,90	6,89	13,33		7,39	5,86	6,71	8,58		20,00						
QUOTE PROGETTO								793,61	792,00		792,00	793,60	794,10	794,20	793,60	793,60	794,10	794,20	794,40
DIST.PARZIALI PROGETTO								1,61		18,00		2,00	4,00						

SCAVI E BONIFICHE	
STERRO	40,669 m ²
RILEVATI	
RILEVATO	0,403 m ²
SOVRASTRUTTURA STRADALE	
STRATO DI USURA	4,500 m
STRATO DI FONDAZIONE	2,250 m ²

SEZIONE N.: 11
 QT. PROGETTO: 793,943
 DIST.PROG.: 40,000
 DIST.PREC.: 5,000
 DIST.SUCC.: 5,000



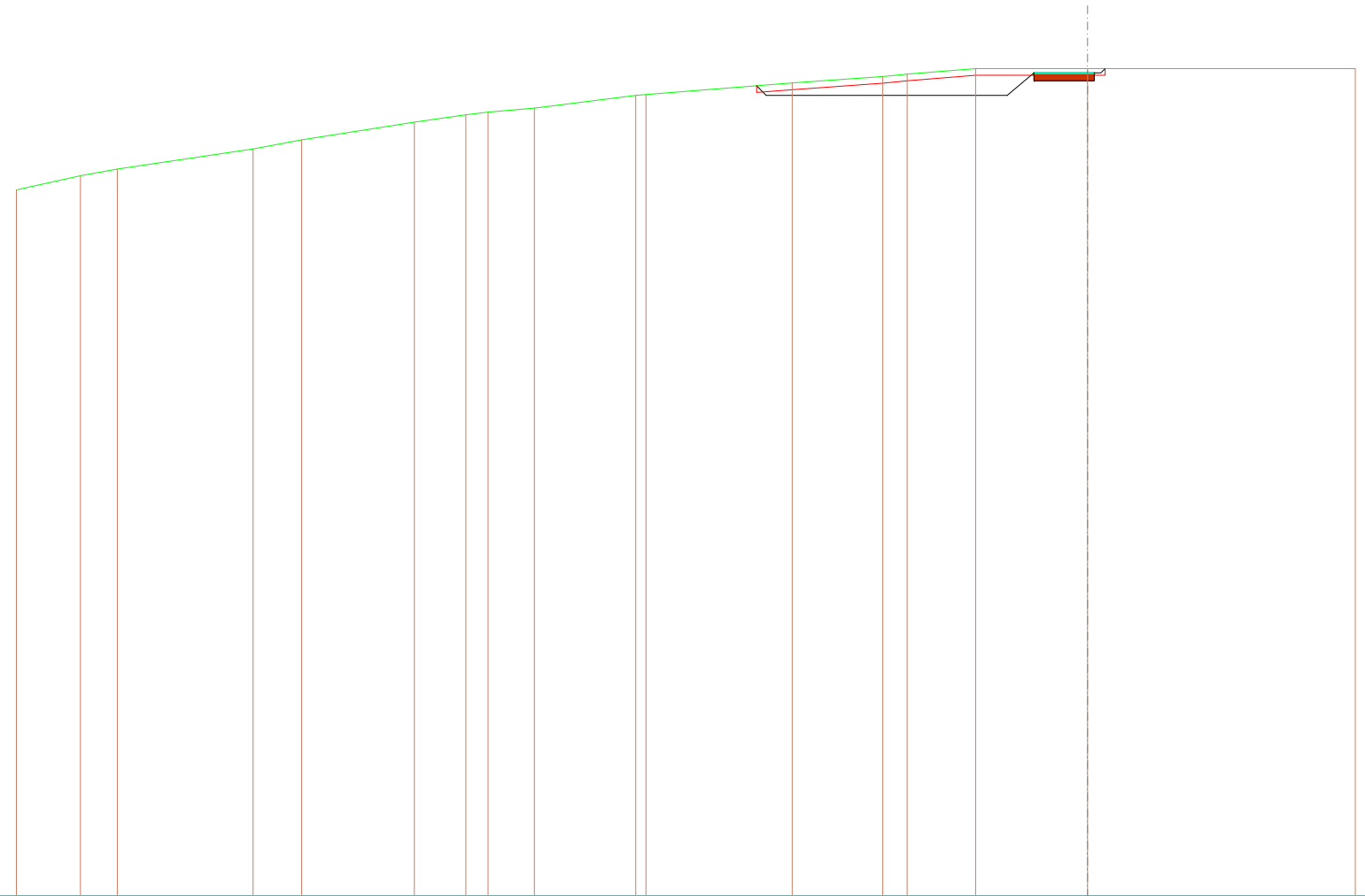
SCALA 1:500

QT.RIF. 731,600

QUOTE TERRENO	785,04	786,00	787,27	788,00	789,96	791,86	792,00	792,86	793,61	794,00	794,16	794,11	794,00							
DIST.PARZIALI TERRENO	4,36	7,02	4,95	10,58	13,24	9,60	8,68	5,21	5,17	9,98	20,00									
QUOTE PROGETTO							793,20	792,00				793,34	793,34	793,84	793,94	793,34	793,34	793,84	793,94	794,10
DIST.PARZIALI PROGETTO							18,00					2,00	4,00							

SCAVI E BONIFICHE	
STERRO	33,097 m ²
SCOTICO	0,500 m
RILEVATI	
RILEVATO	0,337 m ²
SOVRASTRUTTURA STRADALE	
STRATO DI USURA	4,500 m
STRATO DI FONDAZIONE	2,250 m ²

SEZIONE N.: 12
 QT. PROGETTO: 793,686
 DIST.PROG.: 45,000
 DIST.PREC.: 5,000
 DIST.SUCC.: 5,000



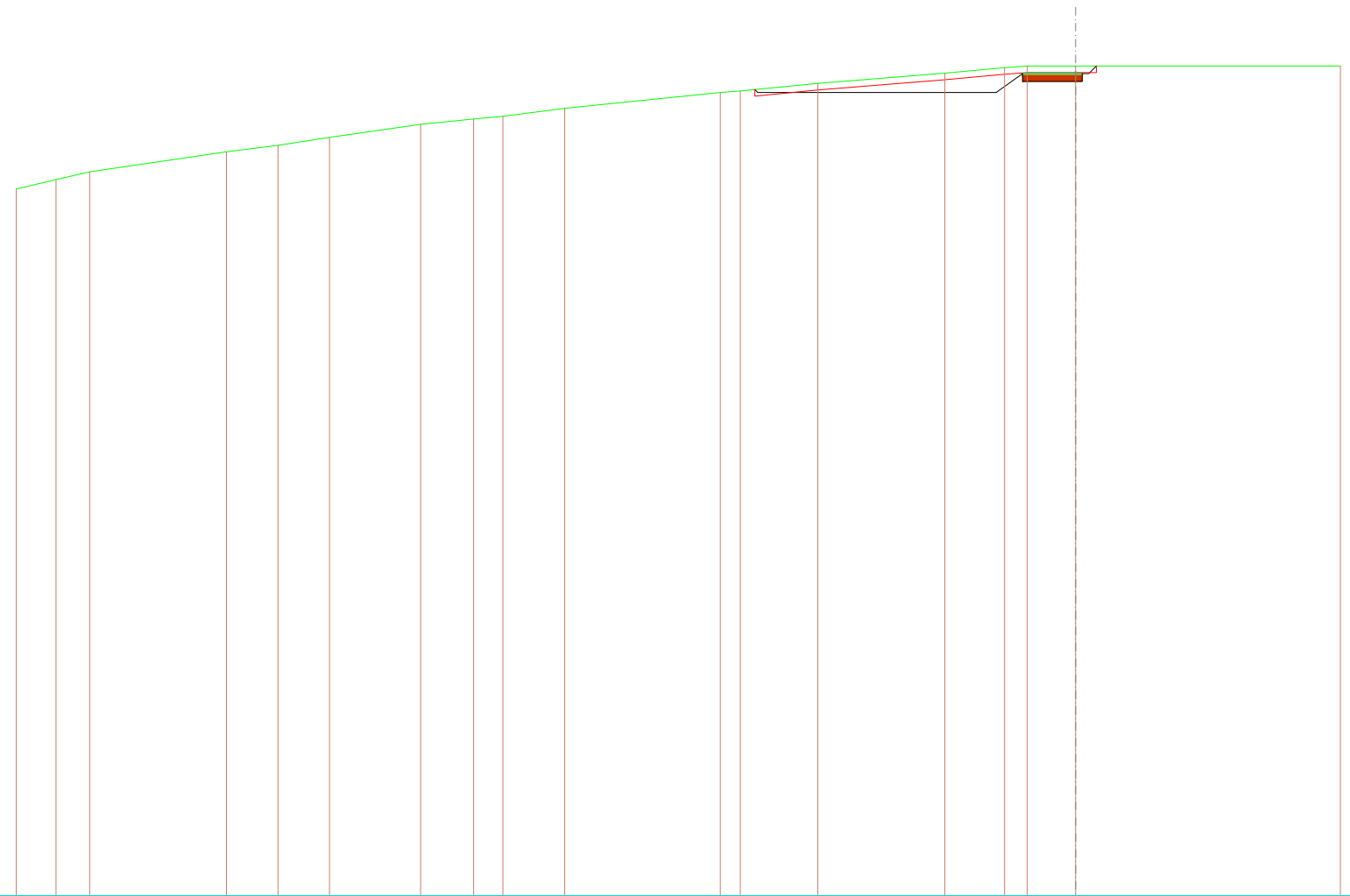
SCALA 1:500

QT.RIF. 732,221

QUOTE TERRENO	784,94	786,00	786,50		788,00	788,67		790,00	790,55	790,75	791,05	792,00	792,07		792,93	793,41	793,59	794,00	794,00		794,00	
DIST.PARZIALI TERRENO	4,79	2,75	10,15		3,62	8,42		3,84	1,66	3,46	7,57		10,92		6,76	1,83	5,11		8,36		20,00	
QUOTE PROGETTO												792,72	792,00						793,09	793,09	793,09	793,69
DIST.PARZIALI PROGETTO															18,00				2,00	4,00		

SCAVI E BONIFICHE	
STERRO	26,777 m ²
RILEVATI	
RILEVATO	0,549 m ²
SOVRASTRUTTURA STRADALE	
STRATO DI USURA	4,500 m
STRATO DI FONDAZIONE	2,250 m ²

SEZIONE N.: 13
 QT. PROGETTO: 793,429
 DIST.PROG.: 50,000
 DIST.PREC.: 5,000
 DIST.SUCC.: 5,000



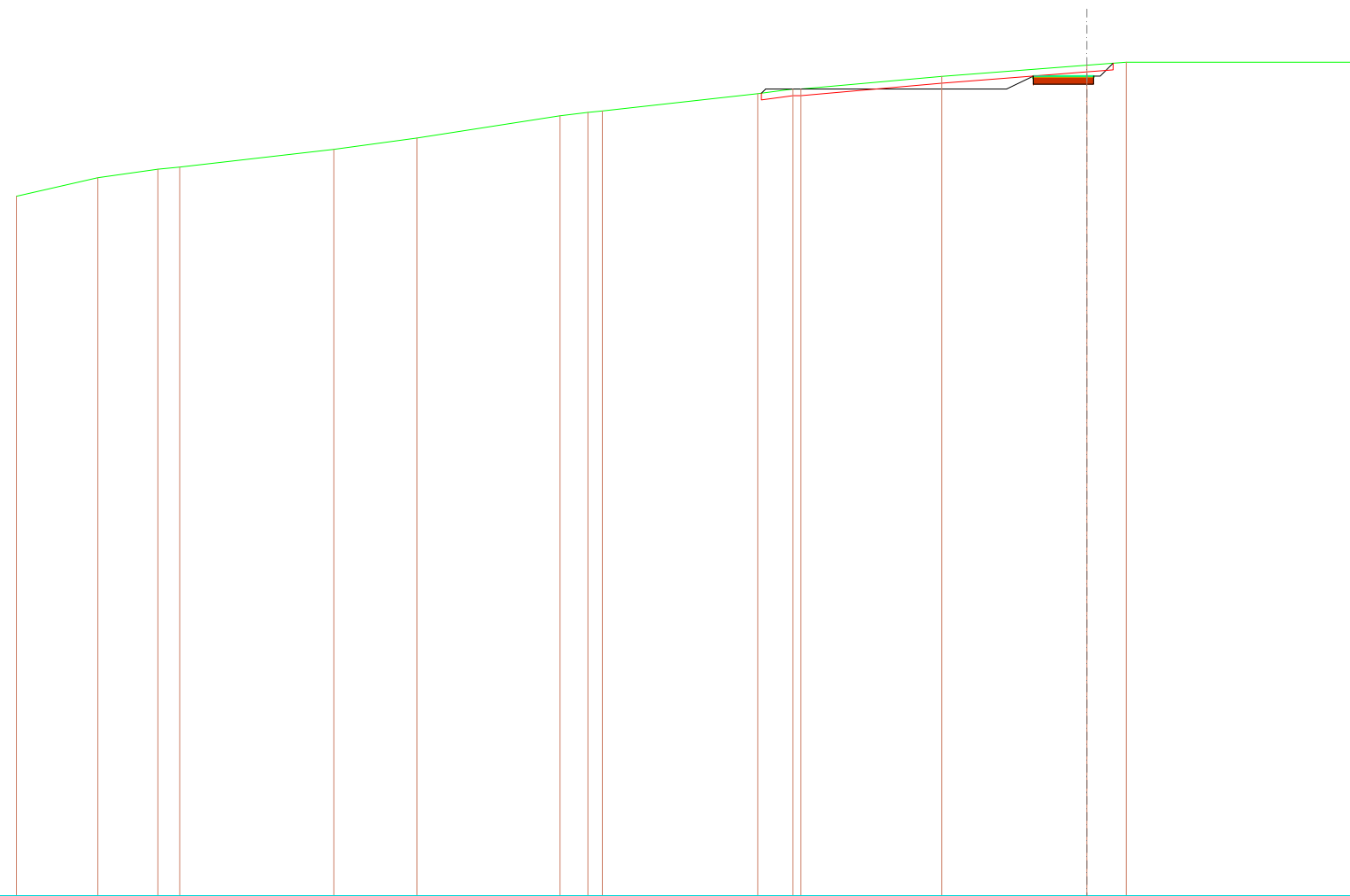
SCALA 1:500

QT.RIF. 731,349

QUOTE TERRENO	784,70	785,42	786,00		787,52	788,00	788,61	789,60	790,00	790,19	790,80		792,00	792,12	792,68		793,45	793,87	794,00	794,00		794,00				
DIST.PARZIALI TERRENO	3,01	2,54	10,33		3,90	3,88	6,88	4,01	2,20	4,67		11,74	1,52	5,85	9,59		4,51	1,71	3,65		20,00					
QUOTE PROGETTO													792,22	792,00				792,00	792,83	793,33	793,43	792,83	792,83	793,33	793,43	794,00
DIST.PARZIALI PROGETTO															18,00			2,00	4,00							

SCAVI E BONIFICHE	
STERRO	18,787 m ²
SCOTICO	2,945 m
RILEVATI	
RILEVATO	3,341 m ²
SOVRASTRUTTURA STRADALE	
STRATO DI USURA	4,500 m
STRATO DI FONDAZIONE	2,250 m ²

SEZIONE N.: 15
 QT. PROGETTO: 792,961
 DIST.PROG.: 60,000
 DIST.PREC.: 5,000
 DIST.SUCC.: 5,000



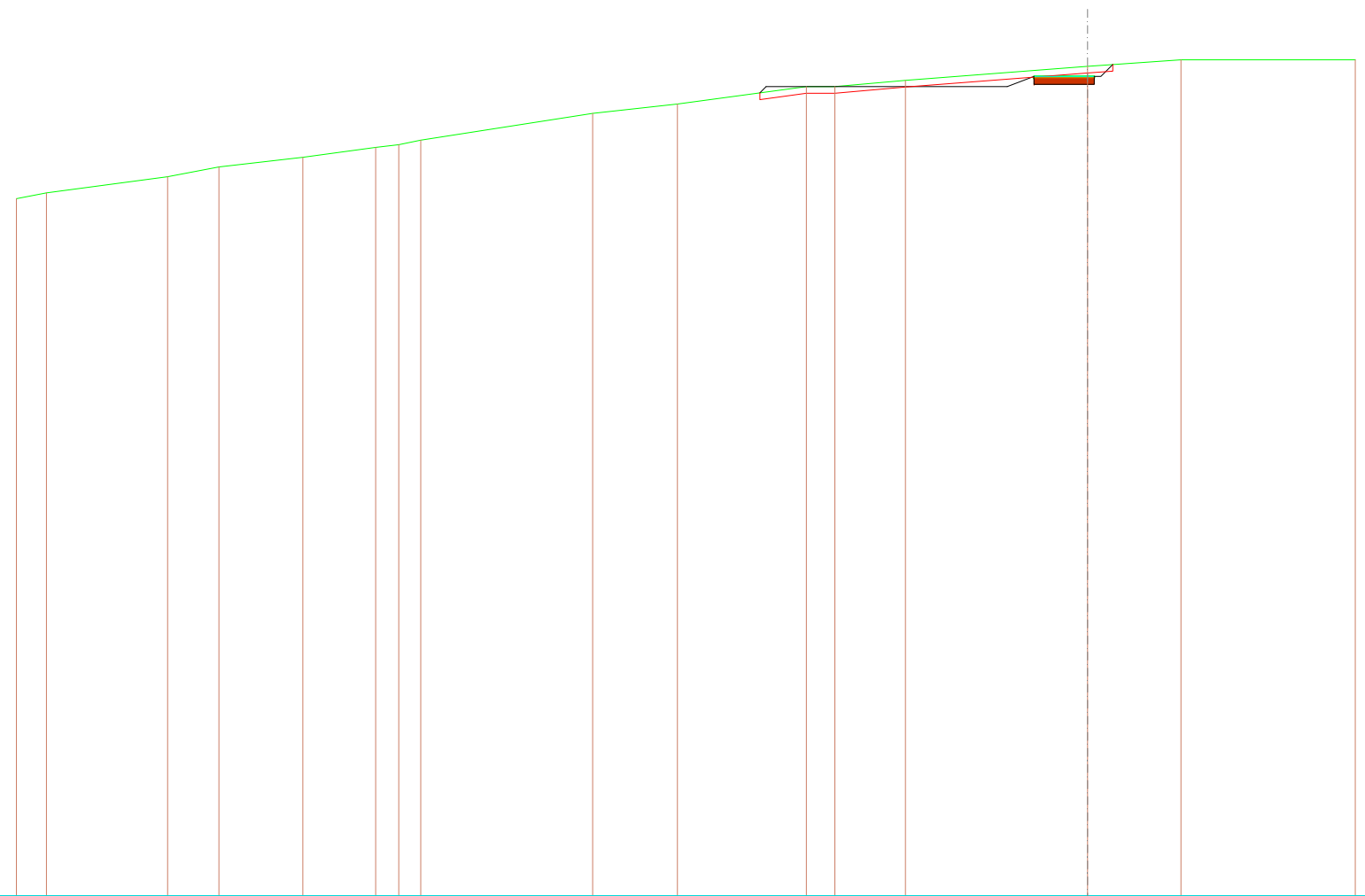
SCALA 1:500

QT.RIF. 731,741

QUOTE TERRENO	783,98	785,37	786,00	786,17	787,49	788,33	790,00	790,25	790,36	791,64	792,00	792,00	792,93	793,77	794,00	794,00
DIST.PARZIALI TERRENO	6,09	4,49	1,63	11,51	6,22	10,69	2,08	11,61	2,64	10,52	10,85	2,94	17,06			
QUOTE PROGETTO										791,68	792,00			792,36	792,36	792,36
DIST.PARZIALI PROGETTO										18,00	2,00	4,00				

SCAVI E BONIFICHE	
STERRO	14,774 m ²
SCOTICO	5,601 m
RILEVATI	
RILEVATO	5,052 m ²
SOVRASTRUTTURA STRADALE	
STRATO DI USURA	4,500 m
STRATO DI FONDAZIONE	2,250 m ²

SEZIONE N.: 16
 QT. PROGETTO: 792,764
 DIST.PROG.: 65,000
 DIST.PREC.: 5,000
 DIST.SUCC.: 5,000



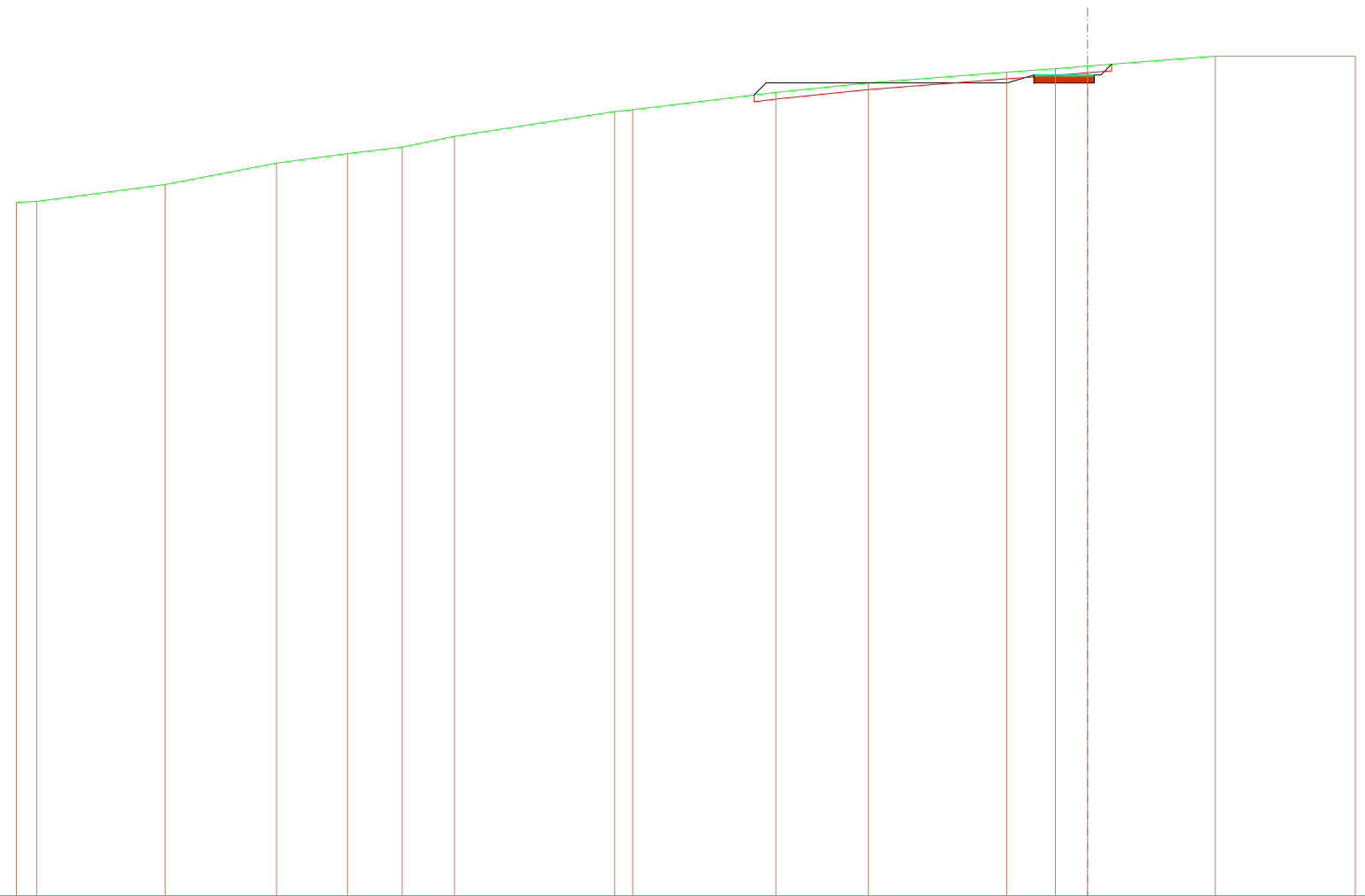
SCALA 1:500

QT.RIF. 731,565

QUOTE TERRENO	783,63	784,06		785,27	786,00	786,72	787,46	787,66	788,00		790,00	790,70		792,00	792,00	792,47		793,52	794,00		794,00	
DIST.PARZIALI TERRENO	2,24	9,05	3,83	6,26	5,45	1,72	1,64	12,84	6,33	9,63	2,13	5,27	13,60	6,98	13,02							
QUOTE PROGETTO											791,53	792,00						792,00	792,16	792,66	792,76	
DIST.PARZIALI PROGETTO											18,00			2,00	4,00							

SCAVI E BONIFICHE	
STERRO	11,016 m ²
SCOTICO	8,535 m
RILEVATI	
RILEVATO	9,428 m ²
SOVRASTRUTTURA STRADALE	
STRATO DI USURA	4,500 m
STRATO DI FONDAZIONE	2,250 m ²

SEZIONE N.: 17
 QT. PROGETTO: 792,592
 DIST.PROG.: 70,000
 DIST.PREC.: 5,000
 DIST.SUCC.: 5,000



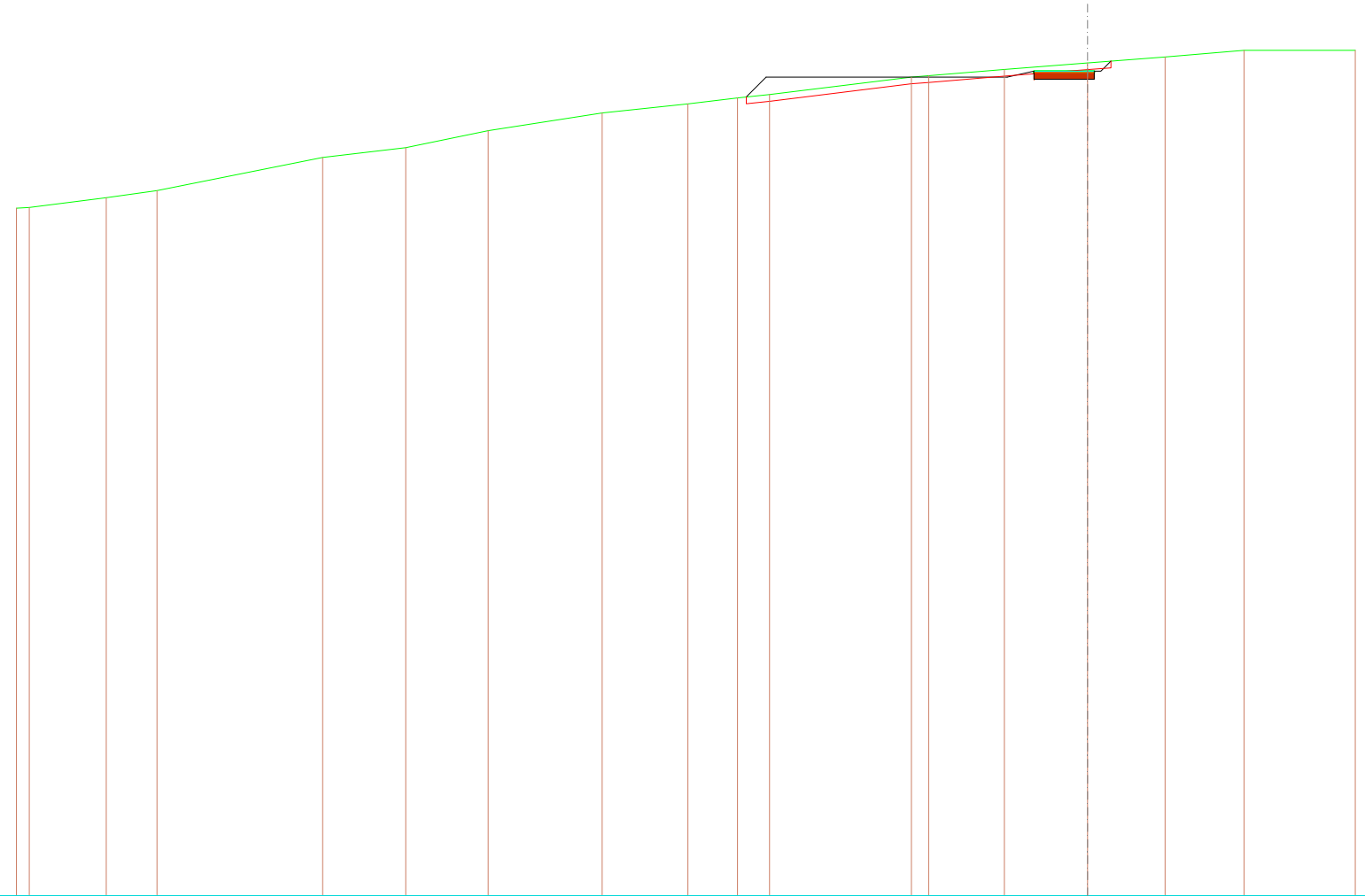
SCALA 1:500

QT.RIF. 731,285

QUOTE TERRENO	783,07	783,15	784,40	786,00	786,71	787,20	788,00	788,86	790,00	791,29	792,00	792,80	793,05	793,25	794,00	794,00			
DIST.PARZIALI TERRENO	1,53	9,57	8,32	5,30	4,09	3,90	11,97	1,34	10,70	6,90	10,33	3,64	2,40	9,54	10,46				
QUOTE PROGETTO										791,09	792,00	792,00	791,99	792,49	792,59	791,99	792,49	792,59	793,39
DIST.PARZIALI PROGETTO											18,00	2,00	4,00						

SCAVI E BONIFICHE	
STERRO	8,377 m ²
SCOTICO	12,330 m
RILEVATI	
RILEVATO	16,235 m ²
SOVRASTRUTTURA STRADALE	
STRATO DI USURA	4,500 m
STRATO DI FONDAZIONE	2,250 m ²

SEZIONE N.: 18
 QT. PROGETTO: 792,445
 DIST.PROG.: 75,000
 DIST.PREC.: 5,000
 DIST.SUCC.: 5,000



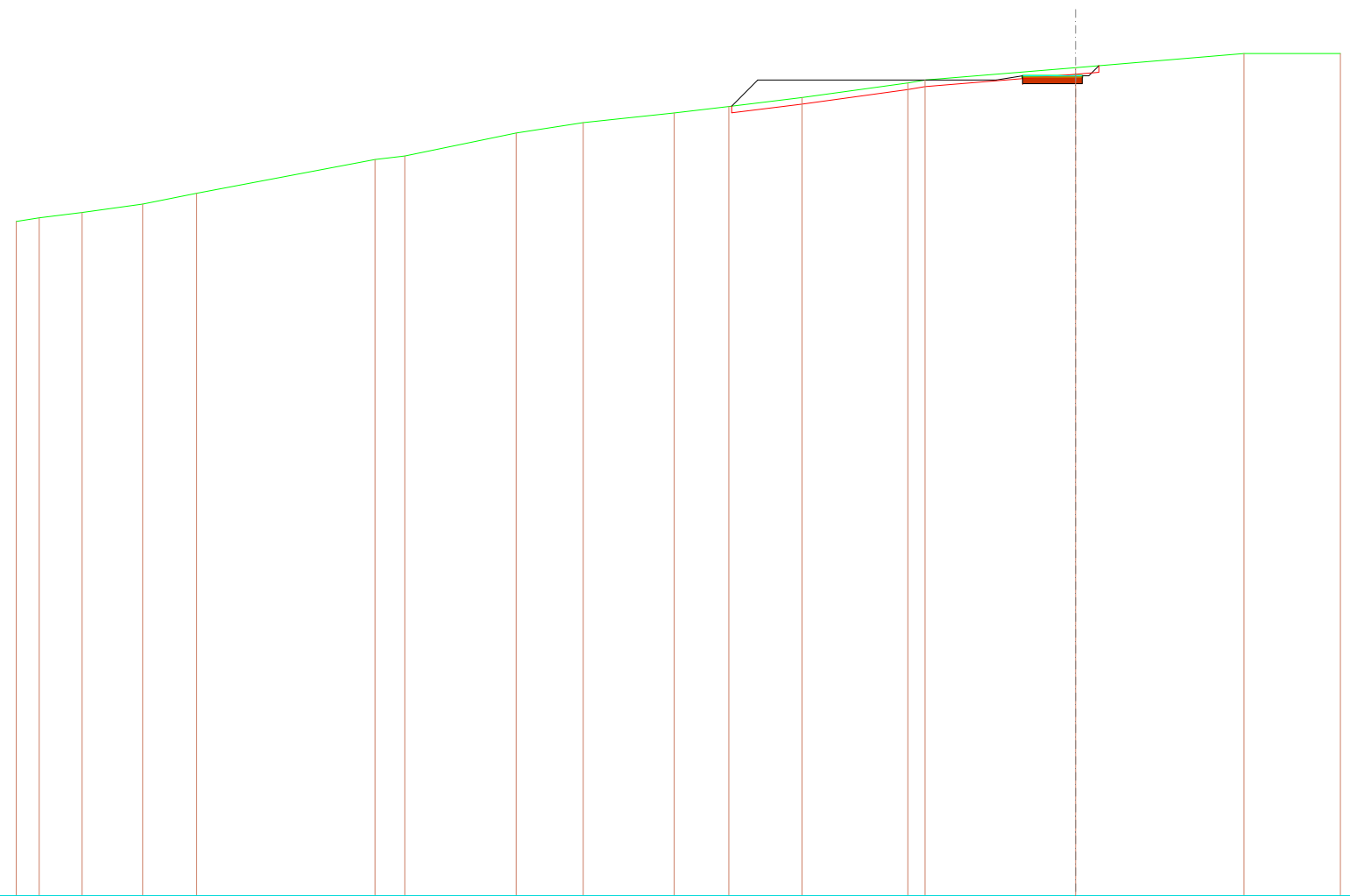
SCALA 1:500

QT.RIF. 730,855

QUOTE TERRENO	782,21 782,26	783,00	783,52		786,00	786,73	788,00	788,32	790,00	790,45	790,69		792,00 792,10	792,57	793,05	793,51	794,00	794,00
DIST.PARZIALI TERRENO		5,75	3,79	12,38	6,20	6,16	8,52	6,40	3,70	2,40	10,59	1,29	5,65	6,21	5,79	5,90	8,31	
QUOTE PROGETTO										790,51 792,00				792,00 791,85 792,35 792,45	791,85 792,35 792,45 793,19			
DIST.PARZIALI PROGETTO										1,49	18,00			2,00	4,00			

SCAVI E BONIFICHE	
STERRO	7,339 m ²
SCOTICO	14,602 m
RILEVATI	
RILEVATO	22,270 m ²
SOVRASTRUTTURA STRADALE	
STRATO DI USURA	4,500 m
STRATO DI FONDAZIONE	2,250 m ²

SEZIONE N.: 19
 QT. PROGETTO: 792,323
 DIST.PROG.: 80,000
 DIST.PREC.: 5,000
 DIST.SUCC.: 5,000



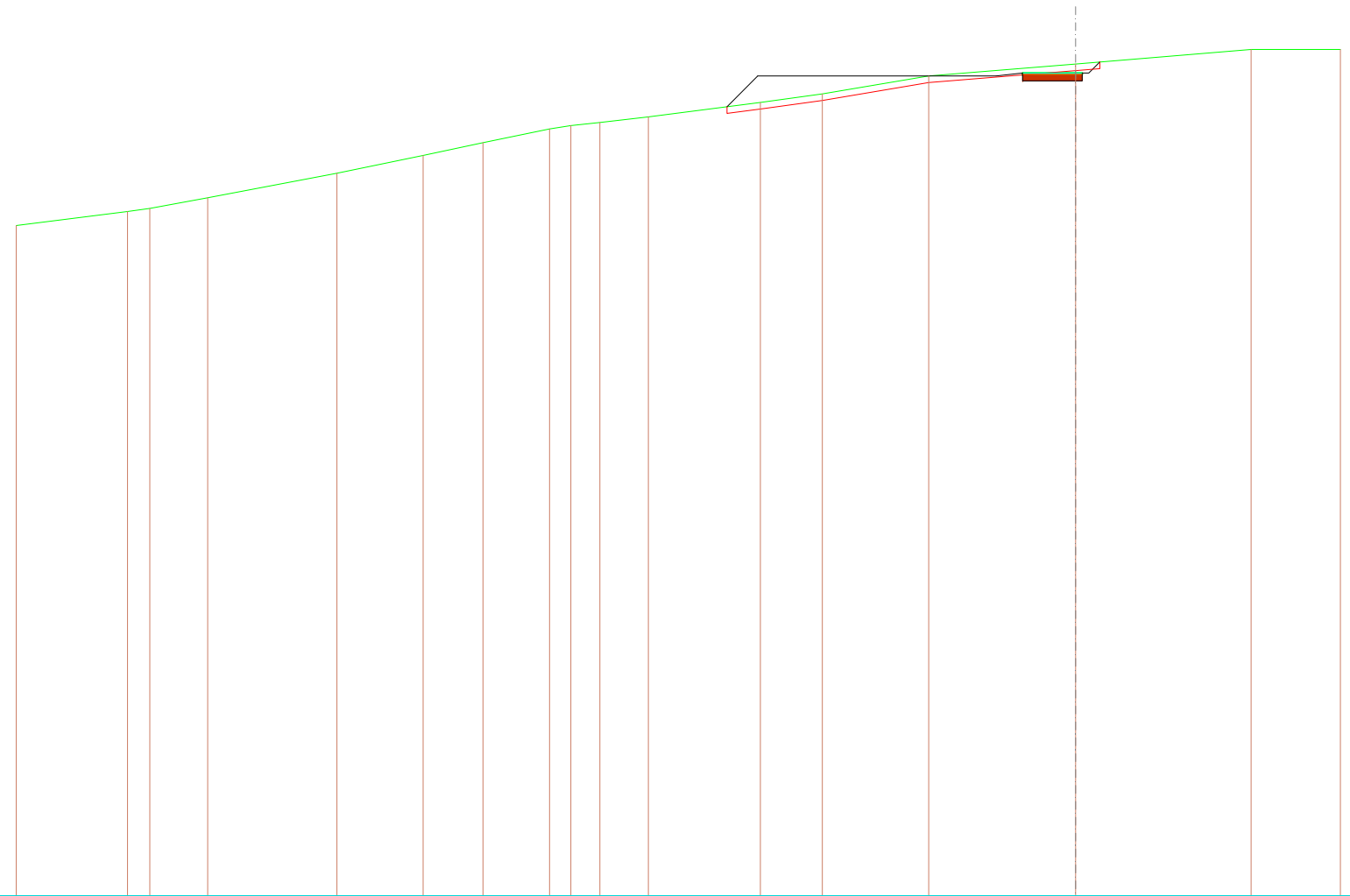
SCALA 1:500

QT.RIF. 730,413

QUOTE TERRENO	781,33	781,60	782,00	782,64	783,45		786,00	786,26	788,00	788,79	789,51	790,00	790,68	791,78	792,00	792,94	794,00	794,00						
DIST.PARZIALI TERRENO	1,74	3,24	4,57	4,08		13,47	2,24	8,42	5,07	6,87	4,12	5,53	7,99	1,30	11,37		12,71	7,29						
QUOTE PROGETTO												790,03	792,00		792,00	791,72	792,22	792,32	791,72	791,72	792,22	792,32	792,32	793,09
DIST.PARZIALI PROGETTO												1,97		18,00		2,00	4,00							

SCAVI E BONIFICHE	
STERRO	7,618 m ²
SCOTICO	15,232 m
RILEVATI	
RILEVATO	25,507 m ²
SOVRASTRUTTURA STRADALE	
STRATO DI USURA	4,500 m
STRATO DI FONDAZIONE	2,250 m ²

SEZIONE N.: 20
 QT. PROGETTO: 792,227
 DIST.PROG.: 85,000
 DIST.PREC.: 5,000
 DIST.SUCC.: 5,000



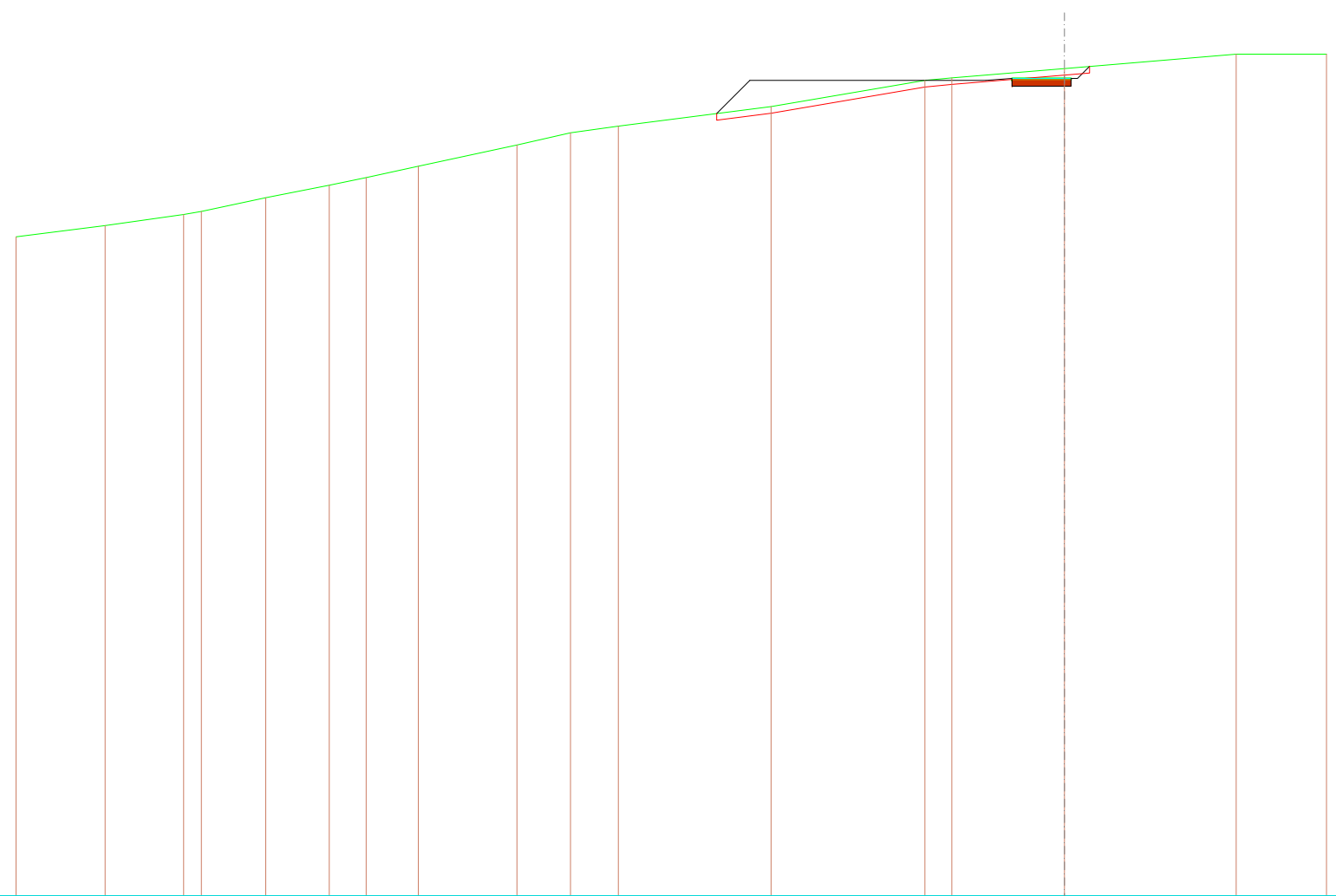
SCALA 1:500

QT.RIF. 730,106

QUOTE TERRENO	780,71	781,76	782,00	782,81	784,66	786,00	786,96	788,00	788,25	788,48	788,91	790,00	790,65	792,00	792,90	794,00	794,00					
DIST.PARZIALI TERRENO	8,41	1,68	4,37	9,77	6,51	4,52	5,03	1,61	2,19	3,66	8,45	4,69	8,03	11,09	13,25	6,75						
QUOTE PROGETTO												789,68	792,00		792,00	791,63	792,23	791,63	792,13	792,23	792,23	793,06
DIST.PARZIALI PROGETTO												2,32		18,00		2,00	4,00					

SCAVI E BONIFICHE	
STERRO	8,036 m ²
SCOTICO	15,885 m
RILEVATI	
RILEVATO	27,523 m ²
SOVRASTRUTTURA STRADALE	
STRATO DI USURA	4,500 m
STRATO DI FONDAZIONE	2,250 m ²

SEZIONE N.: 21
 QT. PROGETTO: 792,155
 DIST.PROG.: 90,000
 DIST.PREC.: 5,000
 DIST.SUCC.: 4,758



SCALA 1:500

QT.RIF. 729,780

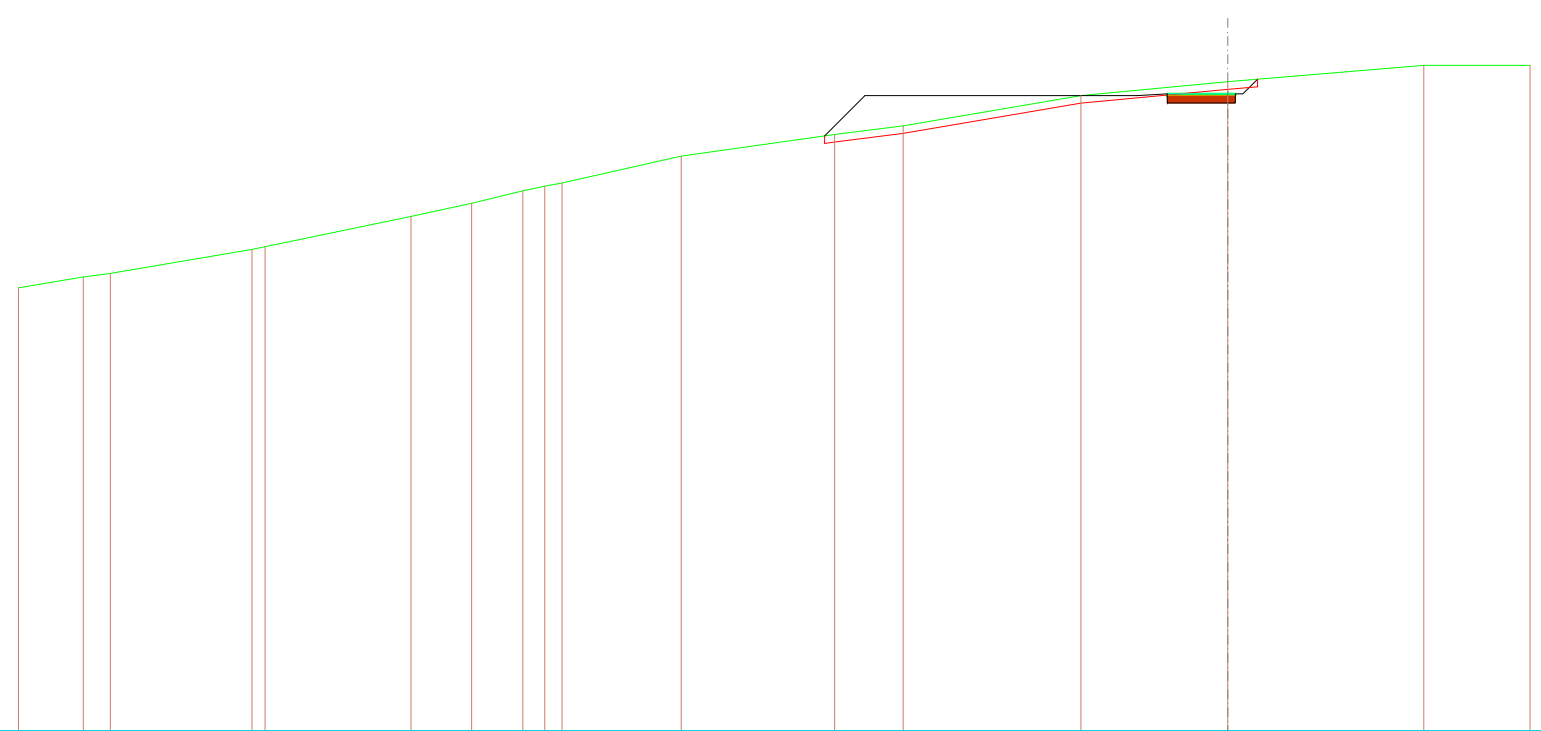
QUOTE TERRENO	780,06	780,92	781,77	782,00	783,05	784,00	784,58	785,45	787,07	788,00	788,51	790,00	792,00	792,19	792,91	794,00	794,00					
DIST.PARZIALI TERRENO	6,80	5,99	1,35	4,91	4,85	2,81	3,98	7,52	4,09	3,65	11,66	11,74	2,06	8,59	13,11	6,89						
QUOTE PROGETTO									789,47	792,00			792,00	791,55	792,05	792,15	791,55	791,55	792,05	792,15	792,15	793,07
DIST.PARZIALI PROGETTO									2,53	18,00			2,00	4,00								

SCAVI E BONIFICHE	
STERRO	7,868 m ²
SCOTICO	16,960 m
RILEVATI	
RILEVATO	30,360 m ²
SOVRASTRUTTURA STRADALE	
STRATO DI USURA	4,500 m
STRATO DI FONDAZIONE	2,250 m ²

SEZIONE N.: 22
 QT. PROGETTO: 792,110
 DIST.PROG.: 94,758
 DIST.PREC.: 4,758
 DIST.SUCC.: 1,768

SCALA 1:500

QT.RIF. 750,000



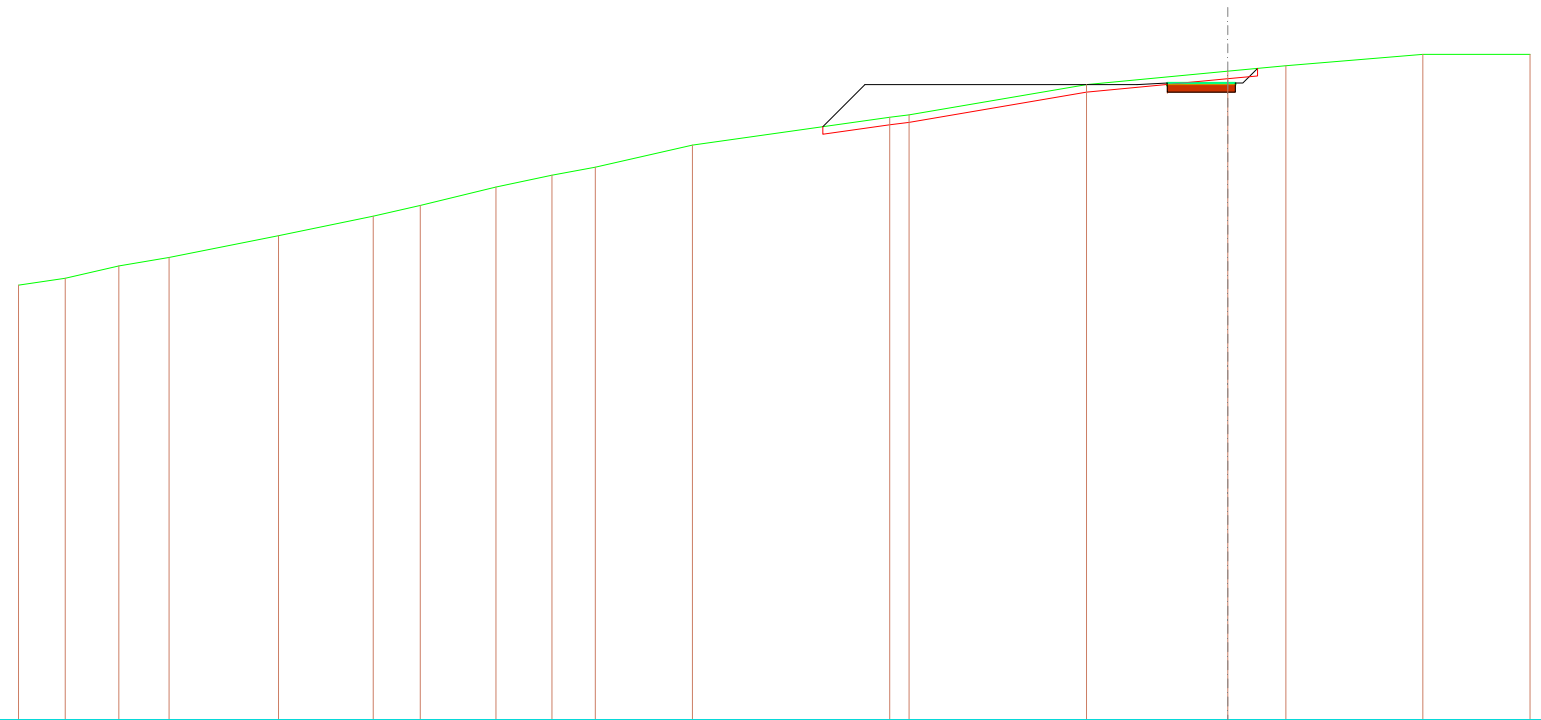
QUOTE TERRENO	779,28	780,00	780,24	781,83	782,00	784,00	784,87	785,70	786,00	786,21	788,00	789,42	790,00	792,00	792,91	794,00	794,00						
DIST.PARZIALI TERRENO	4,29	1,78	9,37	9,65	4,01	3,38	1,45	7,88	10,16	4,52	11,76	9,71	12,96	7,04									
QUOTE PROGETTO											789,33	792,00			792,00	791,51	792,01	792,11	791,51	792,01	792,11	793,08	
DIST.PARZIALI PROGETTO											2,67	18,00			2,00	4,00							

SCAVI E BONIFICHE	
STERRO	7,593 m ²
SCOTICO	17,436 m
RILEVATI	
RILEVATO	31,736 m ²
SOVRASTRUTTURA STRADALE	
STRATO DI USURA	4,500 m
STRATO DI FONDAZIONE	2,250 m ²

SEZIONE N.: 23
 QT. PROGETTO: 792,099
 DIST.PROG.: 96,526
 DIST.PREC.: 1,768
 DIST.SUCC.: 0,364

SCALA 1:500

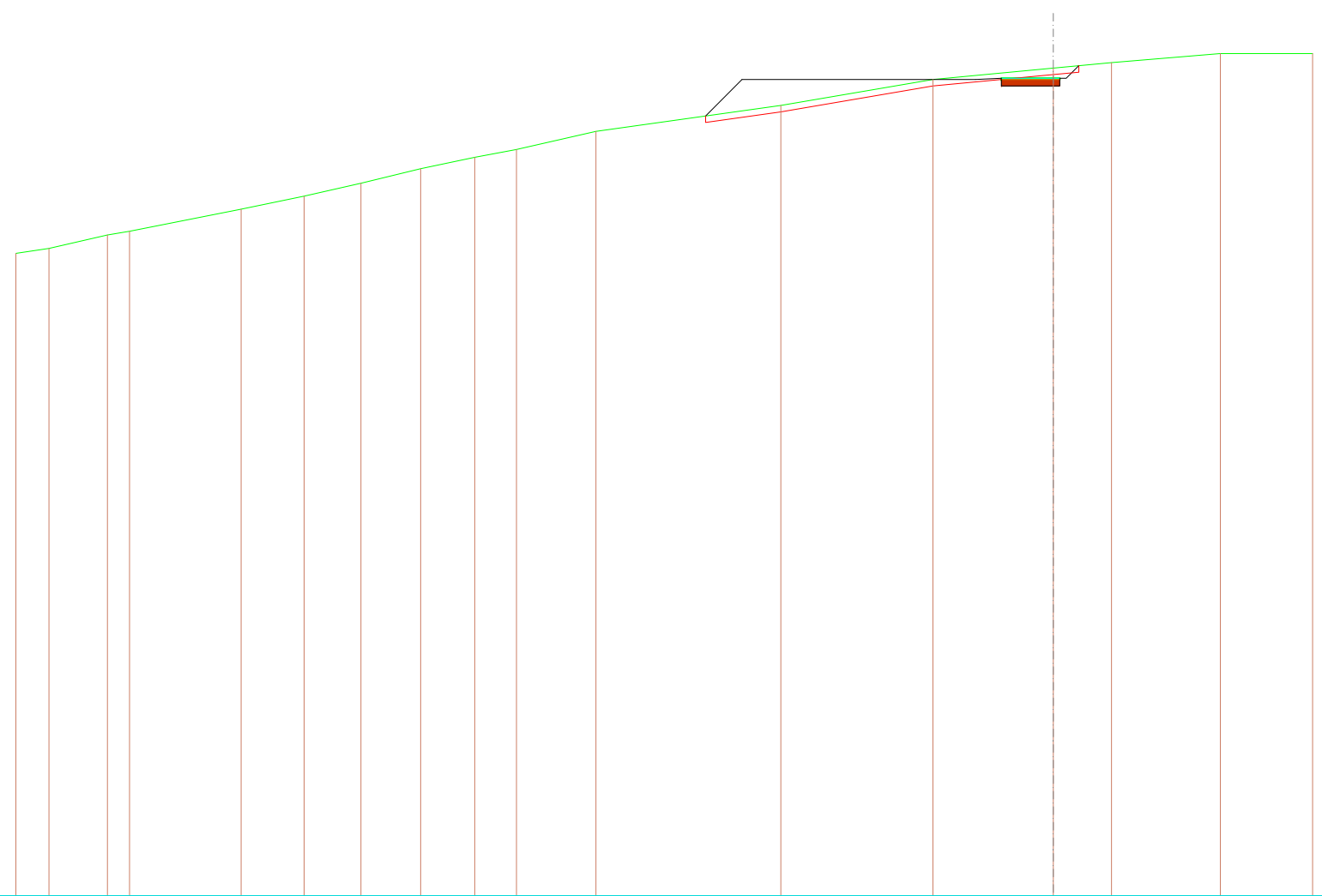
QT.RIF. 750,000



QUOTE TERRENO	778,73	779,19	780,00	780,56	782,00	783,29	784,00	785,22	786,00	786,54	788,00	789,84	790,00	792,00	792,88	793,25	794,00	794,00		
DIST.PARZIALI TERRENO	3,10	3,54	3,33	7,24	6,27	3,11	5,01	3,70	2,87	6,42	13,05	1,28	11,74	9,35	3,85	9,06	7,10			
QUOTE PROGETTO											789,21	792,00		792,00	791,50	792,00	791,50	792,00	792,10	793,07
DIST.PARZIALI PROGETTO											2,79	18,00		2,00	4,00					

SCAVI E BONIFICHE	
STERRO	7,535 m ²
SCOTICO	17,535 m
RILEVATI	
RILEVATO	32,064 m ²
SOVRASTRUTTURA STRADALE	
STRATO DI USURA	4,500 m
STRATO DI FONDAZIONE	2,250 m ²

SEZIONE N.: 24
 QT. PROGETTO: 792,097
 DIST.PROG.: 96,890
 DIST.PREC.: 0,364
 DIST.SUCC.: 0,010



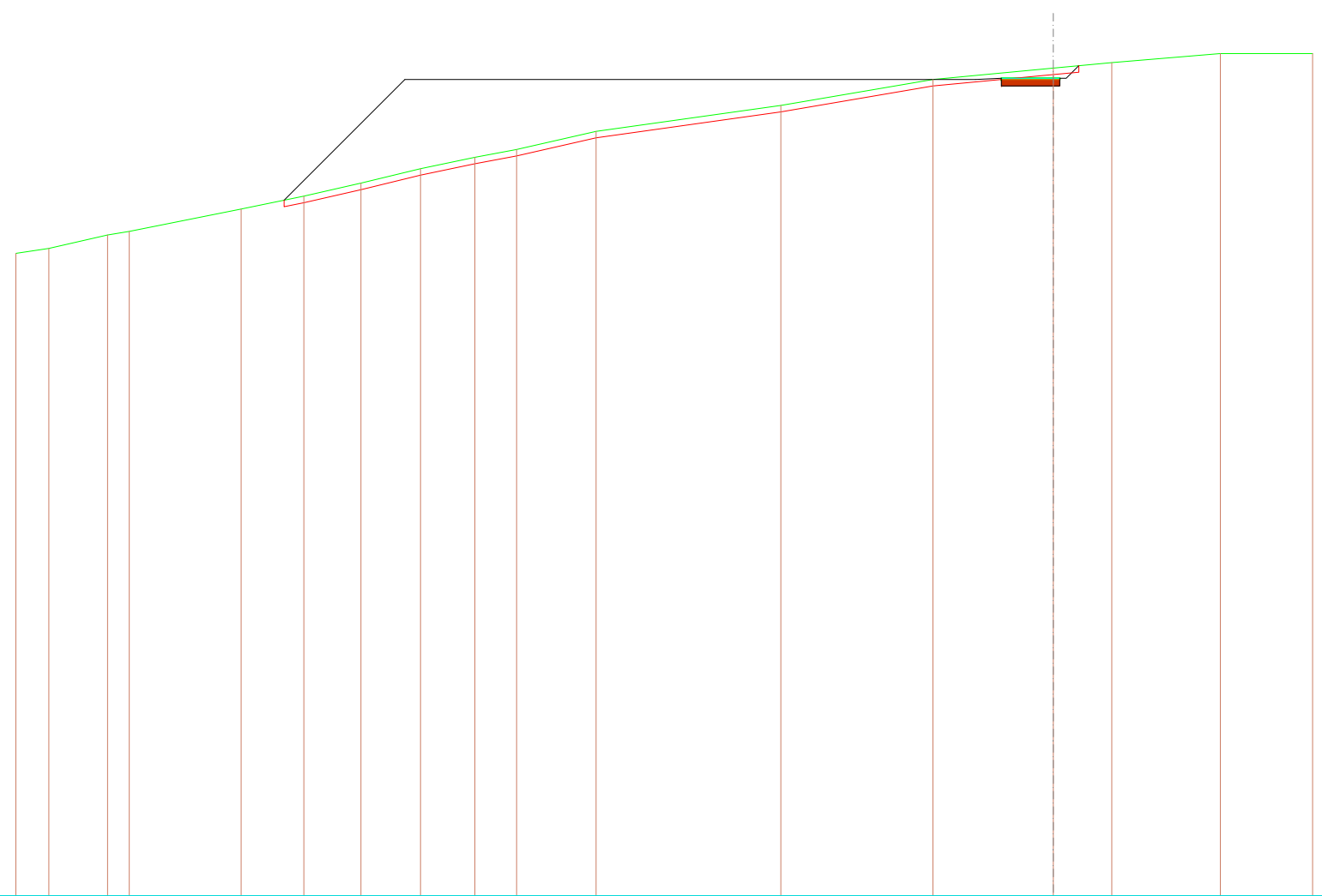
SCALA 1:500

QT.RIF. 729,043

QUOTE TERRENO	778,59	778,97	780,00	780,29	782,00	783,00	784,00	785,12	786,00	786,60	788,00	790,00	792,00	792,88	793,30	794,00	794,00						
DIST.PARZIALI TERRENO	2,55	4,51	1,70	8,61	4,85	4,39	4,60	4,18	3,22	6,13	14,25	11,73	9,28	4,49	8,40	7,11							
QUOTE PROGETTO											789,19	792,00		792,00	791,50	792,00	792,10	791,50	791,50	792,00	792,10	793,06	
DIST.PARZIALI PROGETTO											2,81	18,00		2,00	4,00								

SCAVI E BONIFICHE	
STERRO	7,534 m ²
SCOTICO	50,041 m
RILEVATI	
RILEVATO	197,360 m ²
SOVRASTRUTTURA STRADALE	
STRATO DI USURA	4,500 m
STRATO DI FONDAZIONE	2,250 m ²

SEZIONE N.: 25
 QT. PROGETTO: 792,097
 DIST.PROG.: 96,900
 DIST.PREC.: 0,010
 DIST.SUCC.: 1,393



SCALA 1:500

QT.RIF. 729,042

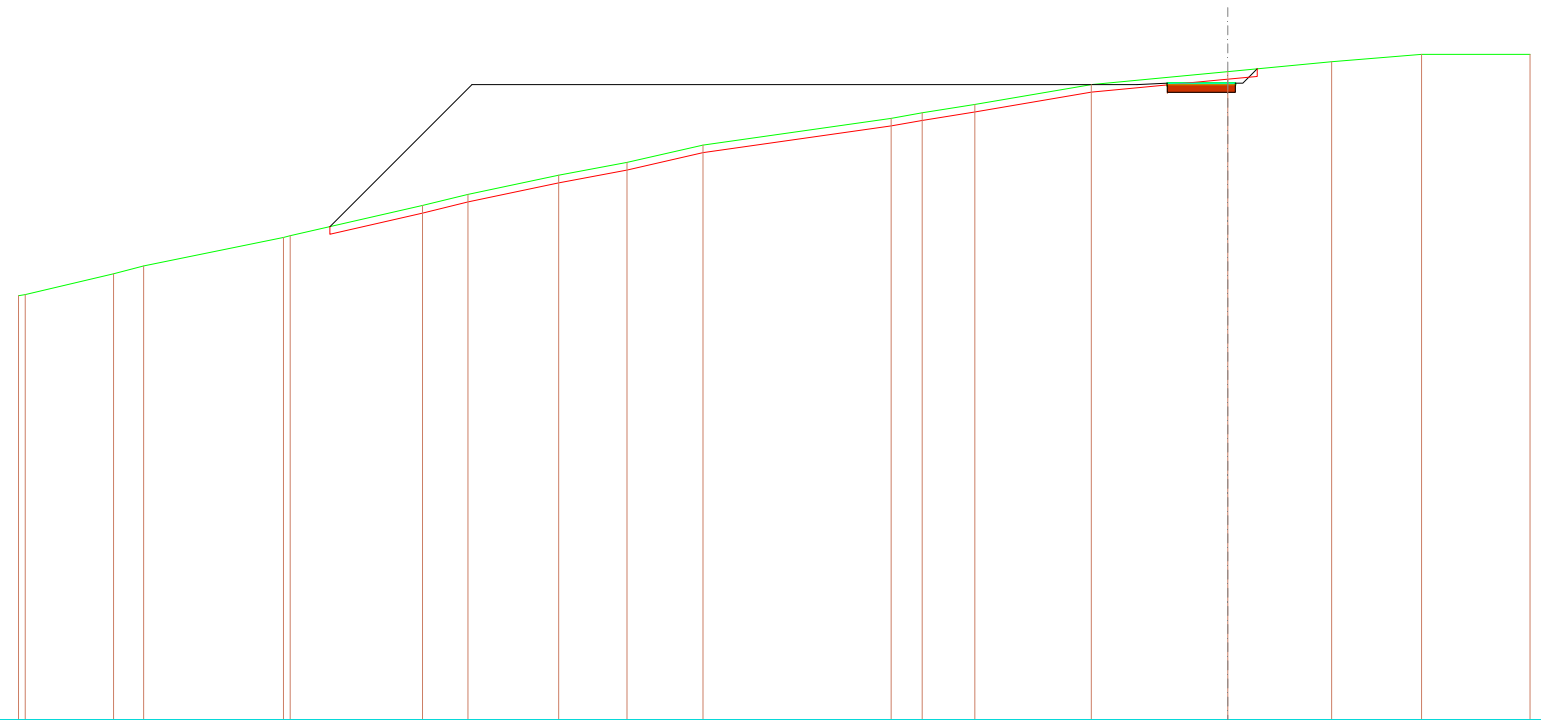
QUOTE TERRENO	778,58	778,97	780,00	780,28	782,00	783,00	784,00	785,12	786,00	786,60	788,00	790,00	792,00	792,88	793,30	794,00	794,00				
DIST.PARZIALI TERRENO	2,54	4,53	1,67	8,63	4,83	4,41	4,59	4,19	3,22	6,12	14,25	11,73	9,28	4,51	8,38	7,11					
QUOTE PROGETTO					782,68			792,00						792,00	791,50	792,00	792,10	791,50	792,00	792,10	793,06
DIST.PARZIALI PROGETTO							9,32				44,00			2,00	4,00						

SCAVI E BONIFICHE	
STERRO	7,322 m ²
SCOTICO	50,376 m
RILEVATI	
RILEVATO	200,510 m ²
SOVRASTRUTTURA STRADALE	
STRATO DI USURA	4,500 m
STRATO DI FONDAZIONE	2,250 m ²

SEZIONE N.: 26
 QT. PROGETTO: 792,091
 DIST.PROG.: 98,293
 DIST.PREC.: 1,393
 DIST.SUCC.: 6,707

SCALA 1:500

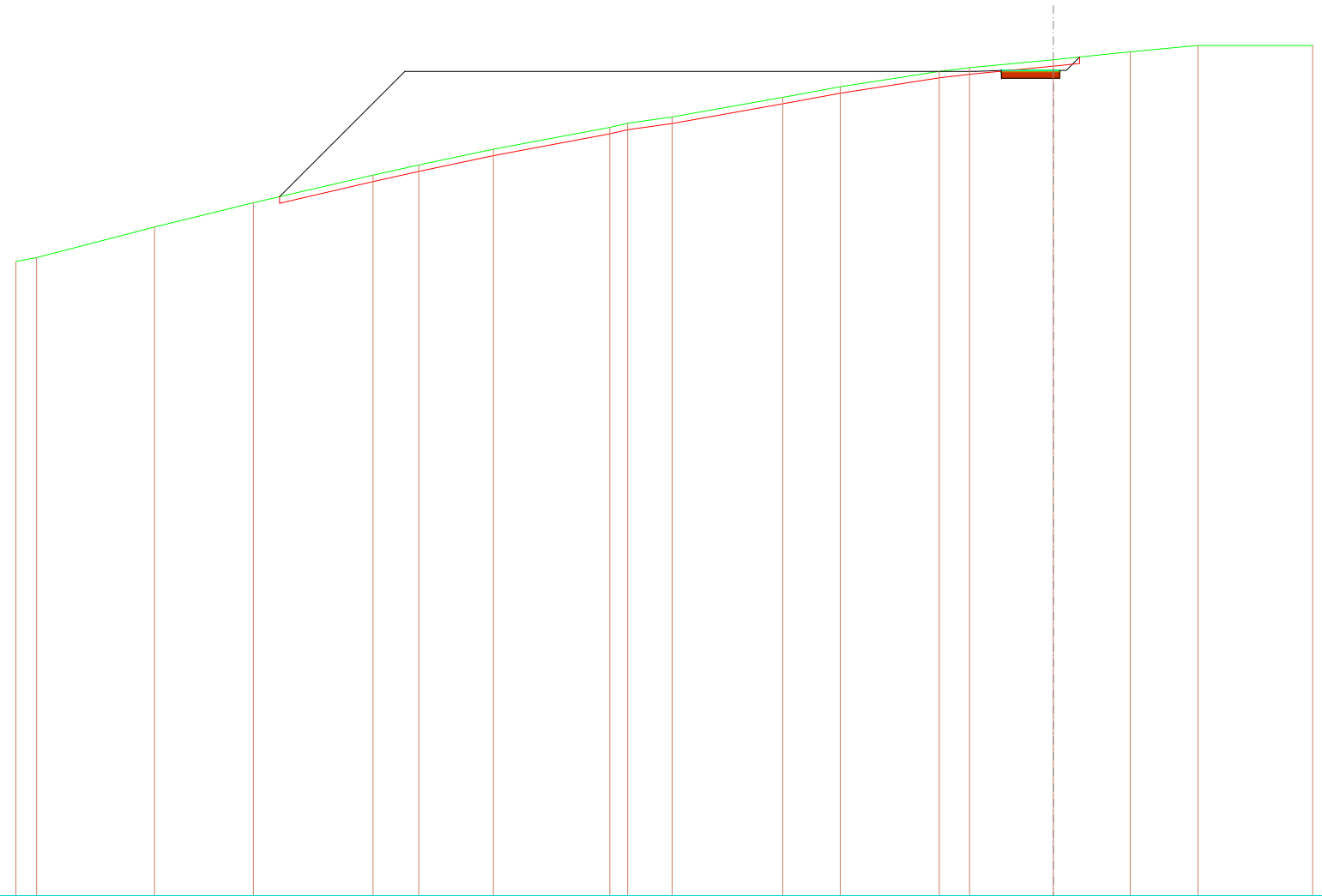
QT.RIF. 750,000



QUOTE TERRENO	778,04 778,11	779,48 780,00	781,89 782,00	784,00 784,73	786,00 786,85	788,00	789,76 790,13	790,68	792,00	792,85	793,51	794,00	794,00			
DIST.PARZIALI TERRENO	5,84	1,98	9,25	8,75	3,01	6,00	4,52	5,03	12,44	2,05	3,49	7,71	9,02	6,87	5,94	7,18
QUOTE PROGETTO			782,60	792,00						792,00 791,49 791,99 792,09	791,49 791,99 792,09 793,04					
DIST.PARZIALI PROGETTO			9,40						44,00	2,00	4,00					

SCAVI E BONIFICHE	
STERRO	7,856 m ²
SCOTICO	50,865 m
RILEVATI	
RILEVATO	208,551 m ²
SOVRASTRUTTURA STRADALE	
STRATO DI USURA	4,500 m
STRATO DI FONDAZIONE	2,250 m ²

SEZIONE N.: 27
 QT. PROGETTO: 792,075
 DIST.PROG.: 105,000
 DIST.PREC.: 6,707
 DIST.SUCC.: 5,000



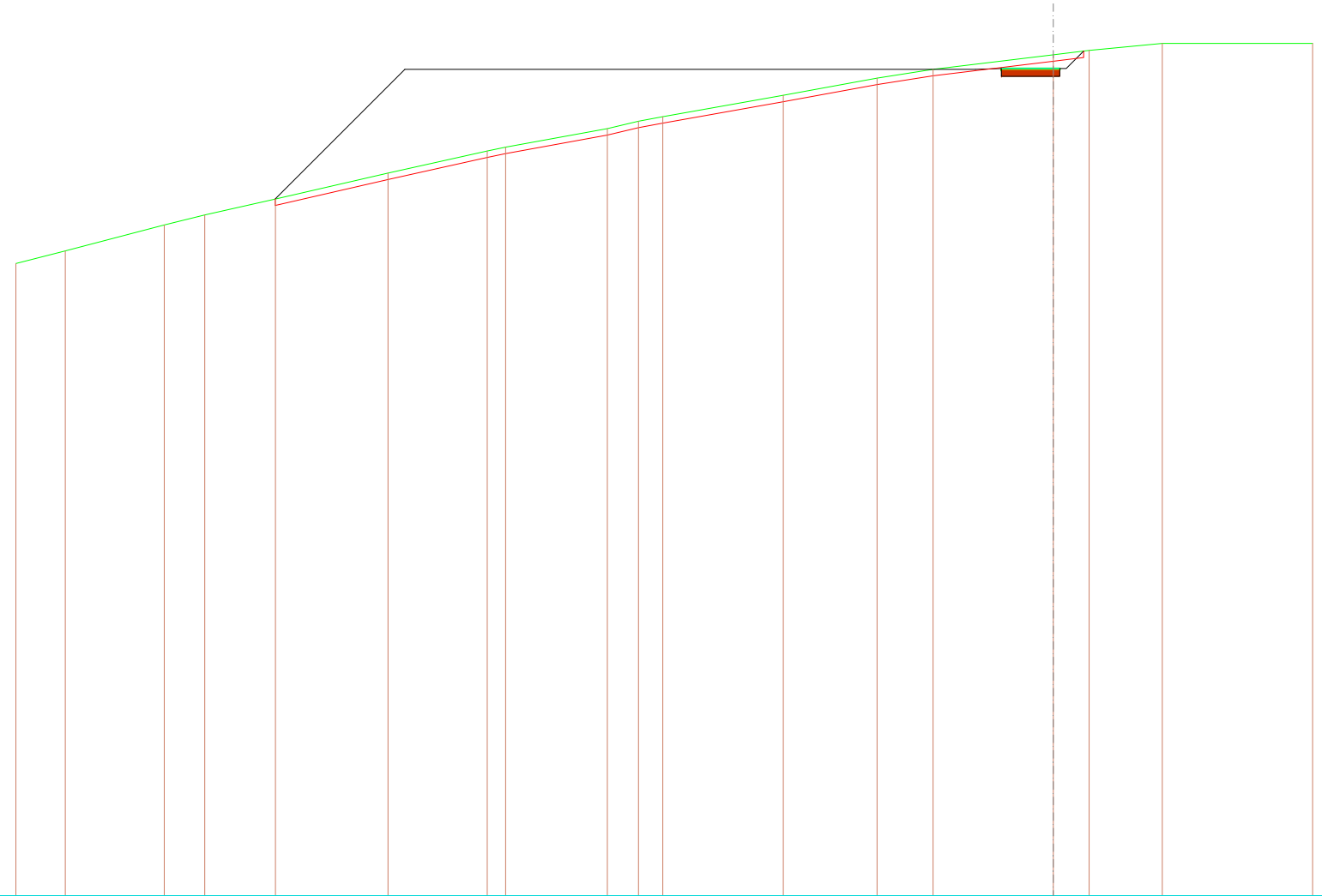
SCALA 1:500

QT.RIF. 728,424

QUOTE TERRENO	777,35	777,64	780,00	781,87	784,00	784,79	786,00	787,68	788,00	788,48	790,00	790,82	792,00	792,28	792,90	793,52	794,00	794,00		
DIST.PARZIALI TERRENO	1,60	9,10	7,62	9,23	3,53	5,76	8,97	1,38	3,42	8,53	4,44	7,62	2,35	6,45	5,93	5,23	8,84			
QUOTE PROGETTO				782,34		792,00							792,00	791,48	791,98	792,08	791,48	791,98	792,08	793,11
DIST.PARZIALI PROGETTO				9,66						44,00			2,00	4,00						

SCAVI E BONIFICHE	
STERRO	9,497 m ²
SCOTICO	50,737 m
RILEVATI	
RILEVATO	214,532 m ²
SOVRASTRUTTURA STRADALE	
STRATO DI USURA	4,500 m
STRATO DI FONDAZIONE	2,250 m ²

SEZIONE N.: 28
 QT. PROGETTO: 792,064
 DIST.PROG.: 110,000
 DIST.PREC.: 5,000
 DIST.SUCC.: 5,000



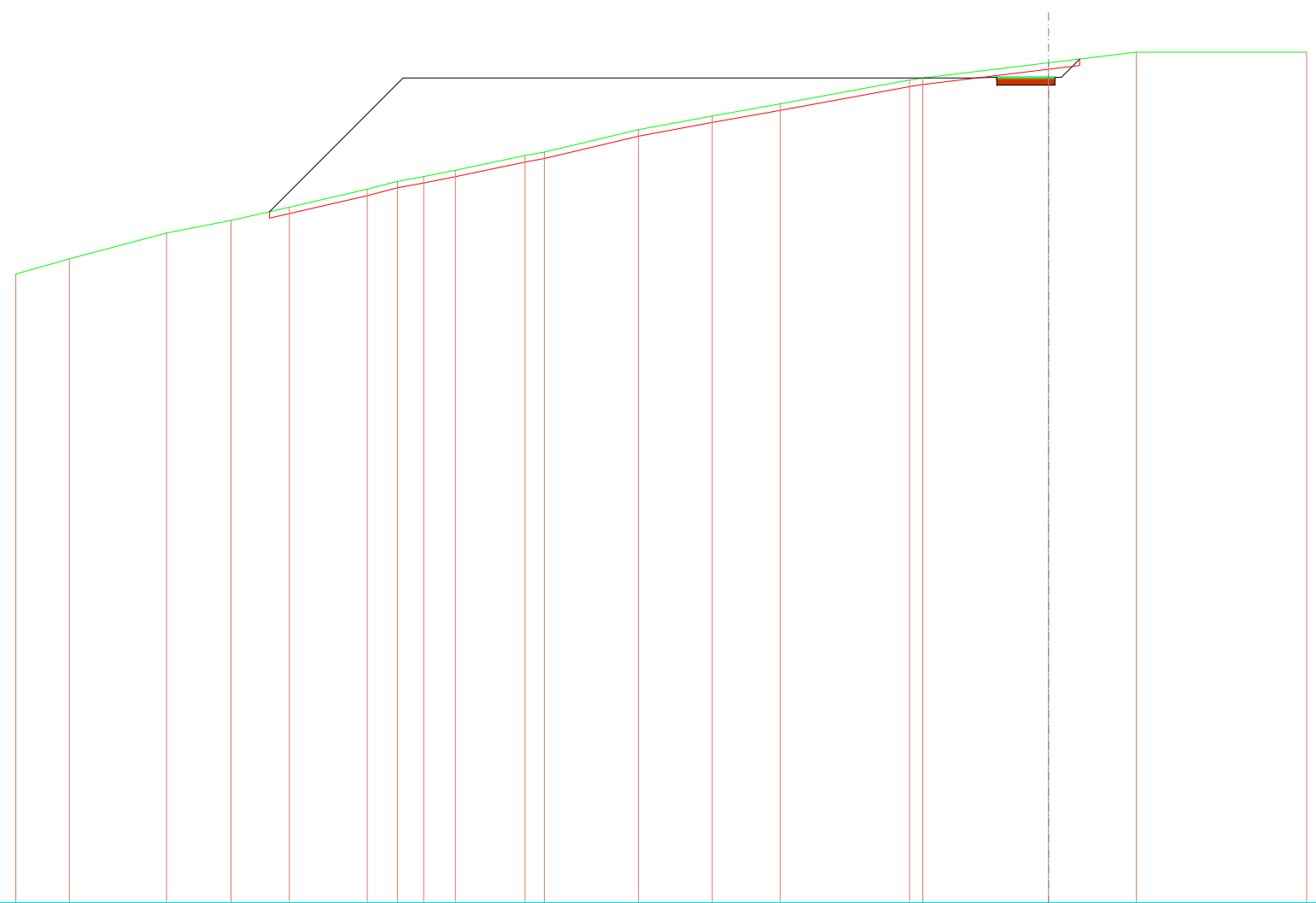
SCALA 1:500

QT.RIF. 728,264

QUOTE TERRENO	777,03	778,00	780,00	780,77	782,00	784,00	785,70	786,00	787,43	788,00	788,35	790,00	791,33	792,00	793,12	793,46	794,00	794,00			
DIST.PARZIALI TERRENO	3,81	7,63	3,13	5,45	8,68	7,66	1,41	7,85	2,40	1,88	9,29	7,23	4,32	9,27	2,76	5,64	11,60				
QUOTE PROGETTO					782,00	792,00								792,00	791,46	791,96	792,06	791,46	791,96	792,06	793,41
DIST.PARZIALI PROGETTO					10,00						44,00			2,00	4,00	1,34					

SCAVI E BONIFICHE	
STERRO	10,234 m ²
SCOTICO	50,613 m
RILEVATI	
RILEVATO	221,579 m ²
SOVRASTRUTTURA STRADALE	
STRATO DI USURA	4,500 m
STRATO DI FONDAZIONE	2,250 m ²

SEZIONE N.: 29
 QT. PROGETTO: 792,054
 DIST.PROG.: 115,000
 DIST.PREC.: 5,000
 DIST.SUCC.: 5,000



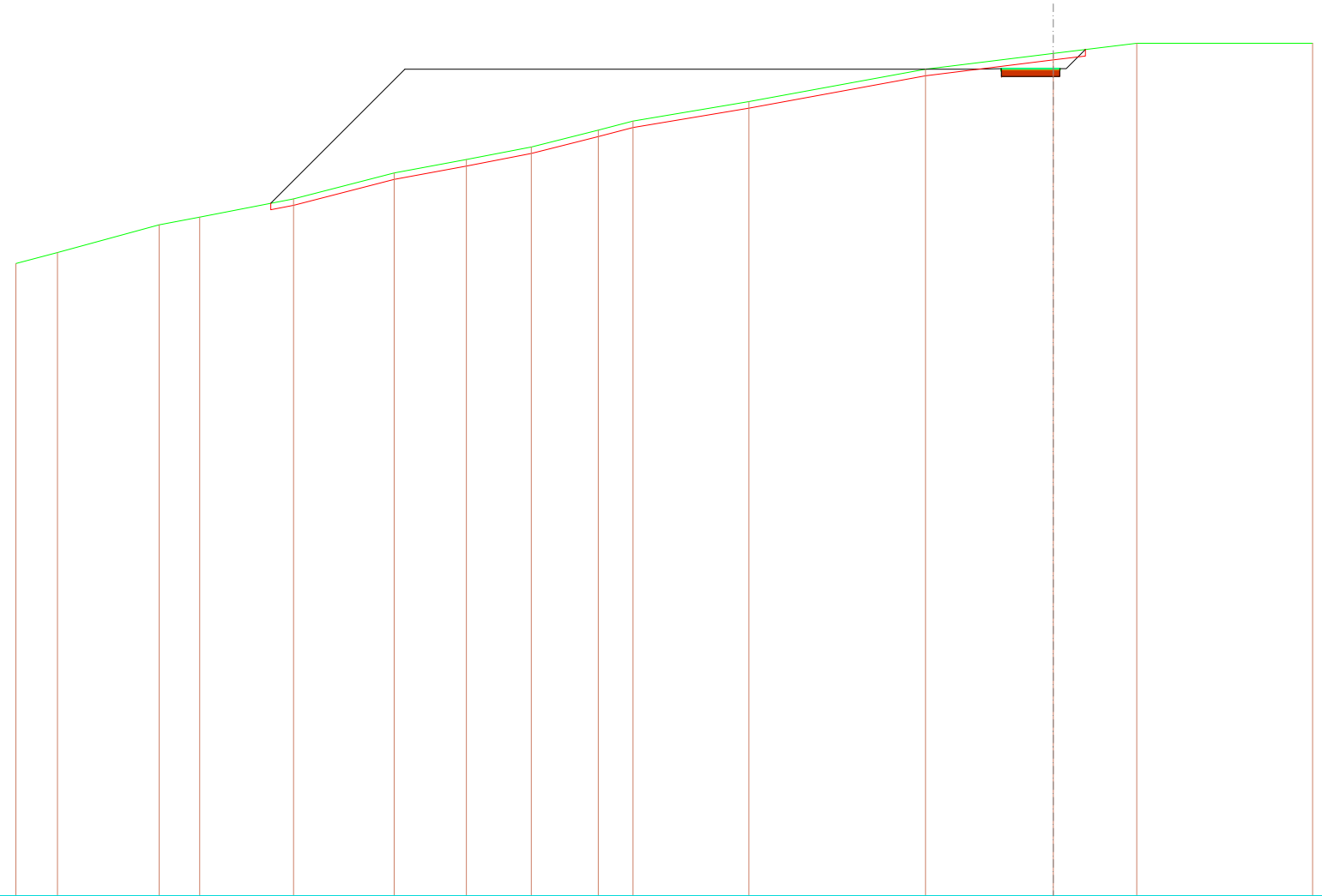
SCALA 1:500

QT.RIF. 728,161

QUOTE TERRENO	776,82	778,00	780,00	780,98	782,00	783,39	784,00	784,38	784,86	786,00	786,27	788,00	789,06	790,00	791,84	792,00	793,18	794,00	794,00		
DIST.PARZIALI TERRENO	4,15	7,53	5,00	4,52	6,04	2,34	2,03	2,46	5,40	1,49	7,29	5,71	5,28	10,01	9,74	6,81	13,19				
QUOTE PROGETTO				781,65		792,00									792,00	791,45	792,05	791,45	791,95	792,05	793,47
DIST.PARZIALI PROGETTO					10,35										44,00	2,00	4,00	1,42			

SCAVI E BONIFICHE	
STERRO	10,715 m ²
SCOTICO	50,488 m
RILEVATI	
RILEVATO	220,052 m ²
SOVRASTRUTTURA STRADALE	
STRATO DI USURA	4,500 m
STRATO DI FONDAZIONE	2,250 m ²

SEZIONE N.: 30
 QT. PROGETTO: 792,043
 DIST.PROG.: 120,000
 DIST.PREC.: 5,000
 DIST.SUCC.: 5,000



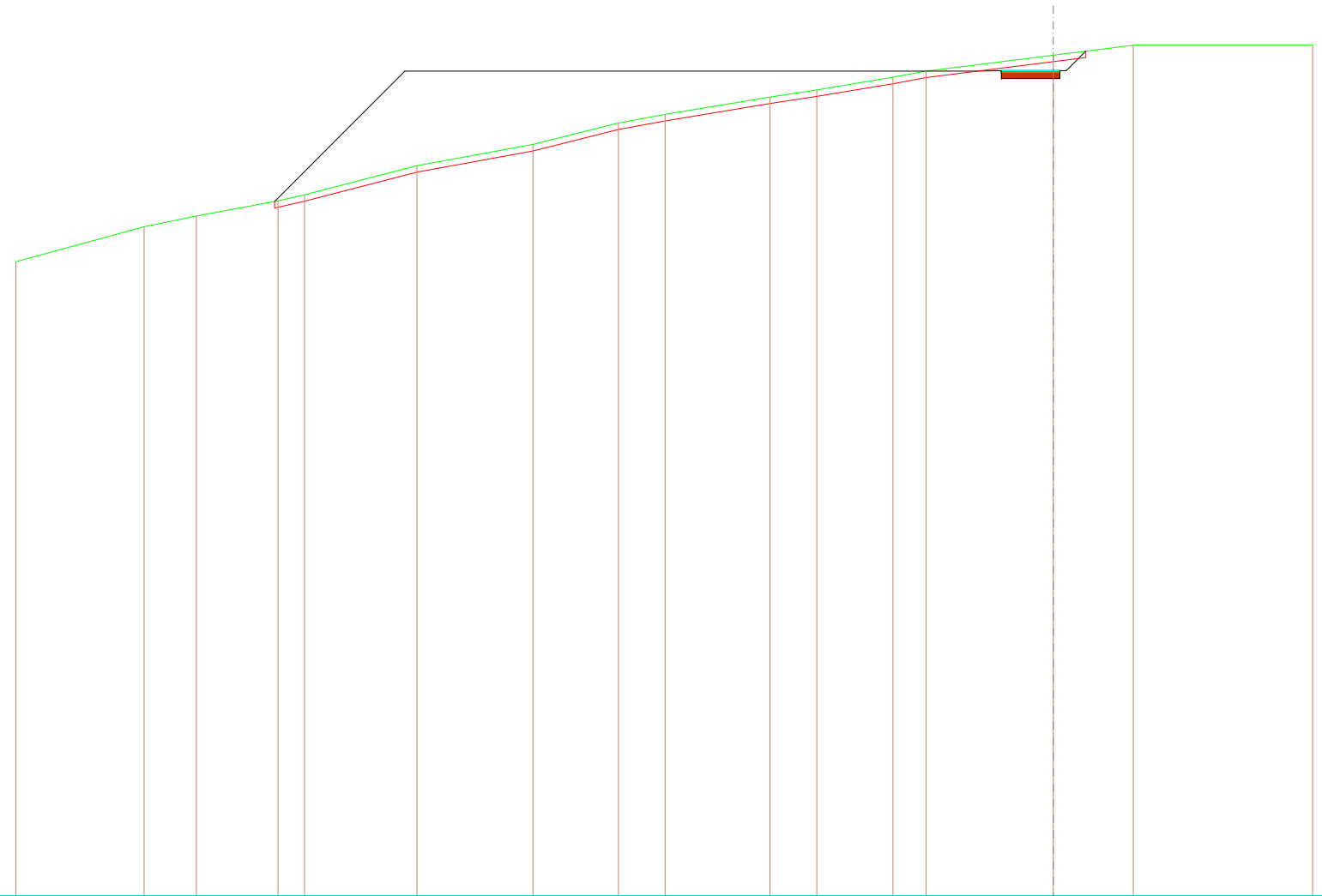
SCALA 1:500

QT.RIF. 728,255

QUOTE TERRENO	777,01	777,86	780,00	780,59	782,00	784,00	785,03	786,00	787,30	788,00	789,50	792,00	793,22	794,00	794,00				
DIST.PARZIALI TERRENO	3,21	7,84	3,13	7,24	7,76	5,57	5,01	5,17	2,68	8,93	13,62	9,85	6,44	13,56					
QUOTE PROGETTO					781,66	792,00						792,00	791,44	791,44	792,04	791,44	791,94	792,04	793,52
DIST.PARZIALI PROGETTO					10,34					44,00		2,00	4,00	1,48					

SCAVI E BONIFICHE	
STERRO	10,851 m ²
SCOTICO	50,235 m
RILEVATI	
RILEVATO	208,338 m ²
SOVRASTRUTTURA STRADALE	
STRATO DI USURA	4,500 m
STRATO DI FONDAZIONE	2,250 m ²

SEZIONE N.: 31
 QT. PROGETTO: 792,032
 DIST.PROG.: 125,000
 DIST.PREC.: 5,000
 DIST.SUCC.: 5,000



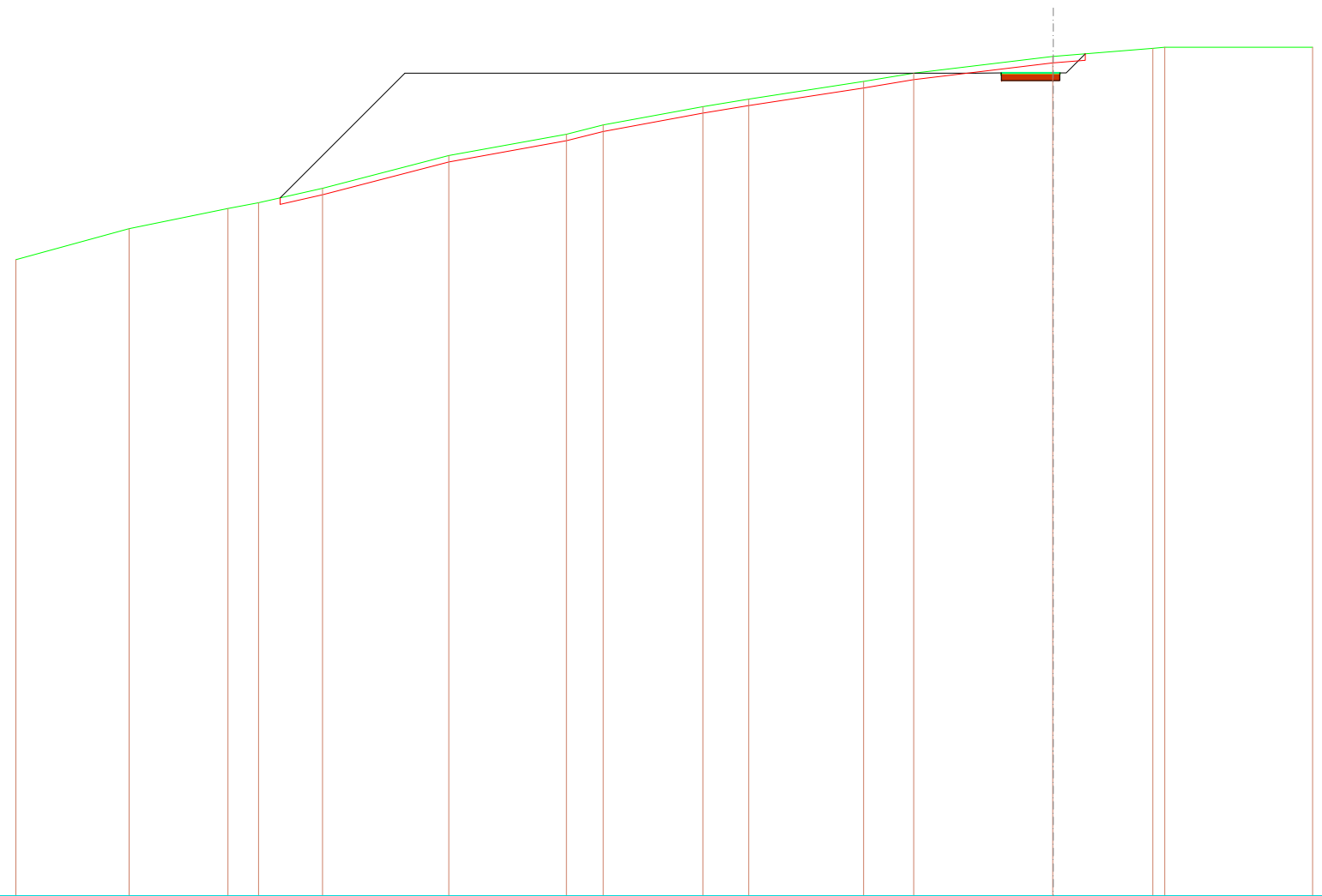
SCALA 1:500

QT.RIF. 728,401

QUOTE TERRENO	777,30	780,00	780,82	782,00	782,46	784,71	786,34	788,00	788,66	790,00	790,55	791,53	792,00	793,23	794,00	794,00				
DIST.PARZIALI TERRENO	9,89	4,03	6,30	2,04	8,67	8,95	6,60	3,60	8,09	3,60	5,88	2,55	9,81	6,17	13,83					
QUOTE PROGETTO				781,95		792,00							792,00	791,43	791,93	792,03	791,43	791,93	792,03	793,54
DIST.PARZIALI PROGETTO				10,05									44,00	2,00	4,00	1,51				

SCAVI E BONIFICHE	
STERRO	11,844 m ²
SCOTICO	48,857 m
RILEVATI	
RILEVATO	192,660 m ²
SOVRASTRUTTURA STRADALE	
STRATO DI USURA	4,500 m
STRATO DI FONDAZIONE	2,250 m ²

SEZIONE N.: 32
 QT. PROGETTO: 792,021
 DIST.PROG.: 130,000
 DIST.PREC.: 5,000
 DIST.SUCC.: 6,648



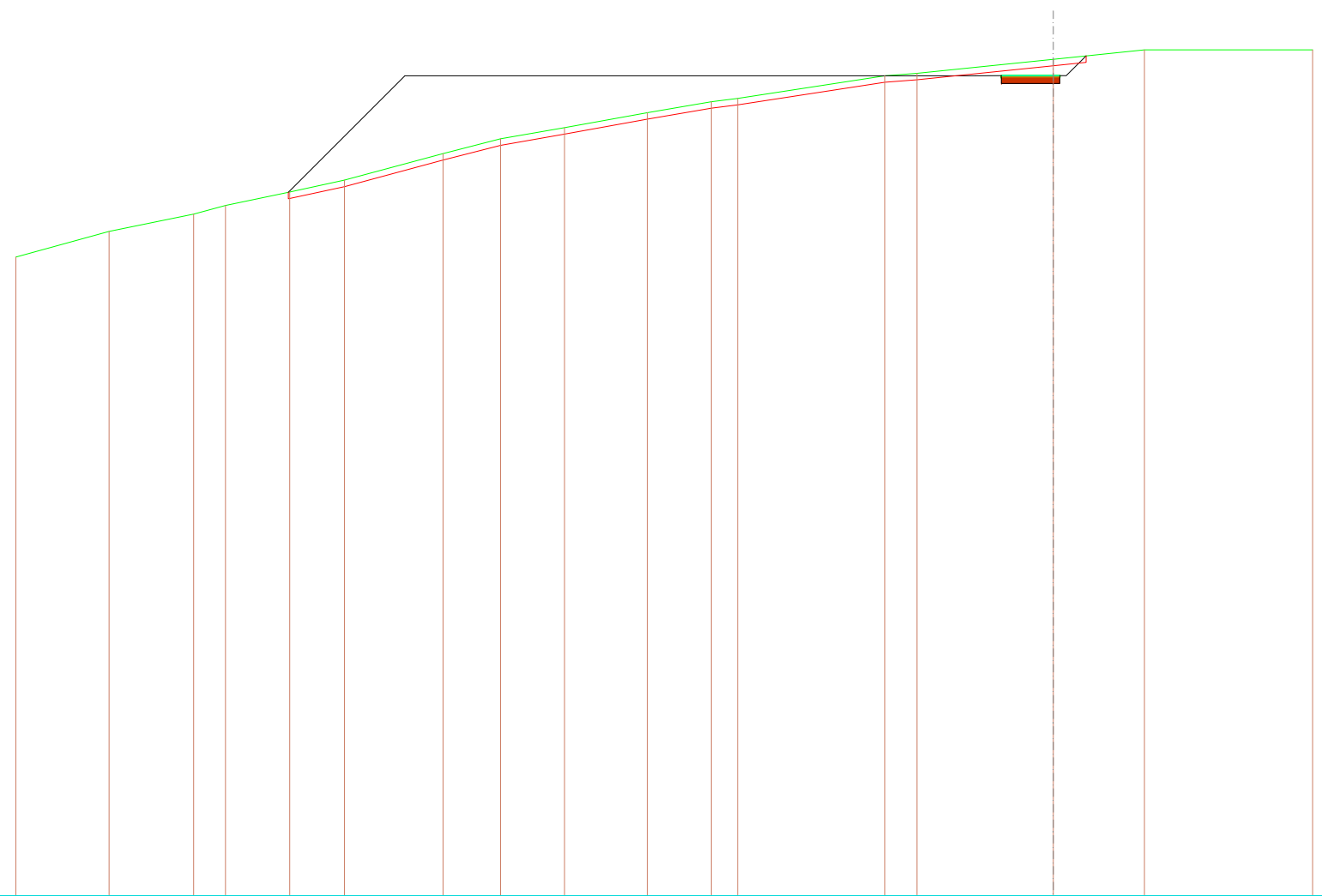
SCALA 1:500

QT.RIF. 728,555

QUOTE TERRENO	777,61	780,00	781,56	782,00	783,12	785,64	787,29	788,00	788,42	790,00	791,36	792,00	793,29	793,29	793,91	794,00				
DIST.PARZIALI TERRENO	8,73	7,62	2,36	4,94	9,73	9,08	2,83	7,69	3,53	8,86	3,86	10,72	7,67		11,41					
QUOTE PROGETTO				782,38		792,00							792,00	791,42	791,92	791,42	791,92	792,02	792,02	793,49
DIST.PARZIALI PROGETTO					9,62					44,00			2,00	4,00	1,47					

SCAVI E BONIFICHE	
STERRO	12,946 m ²
SCOTICO	46,000 m
RILEVATI	
RILEVATO	167,947 m ²
SOVRASTRUTTURA STRADALE	
STRATO DI USURA	4,500 m
STRATO DI FONDAZIONE	2,250 m ²

SEZIONE N.: 33
 QT. PROGETTO: 792,007
 DIST.PROG.: 136,648
 DIST.PREC.: 6,648
 DIST.SUCC.: 0,010



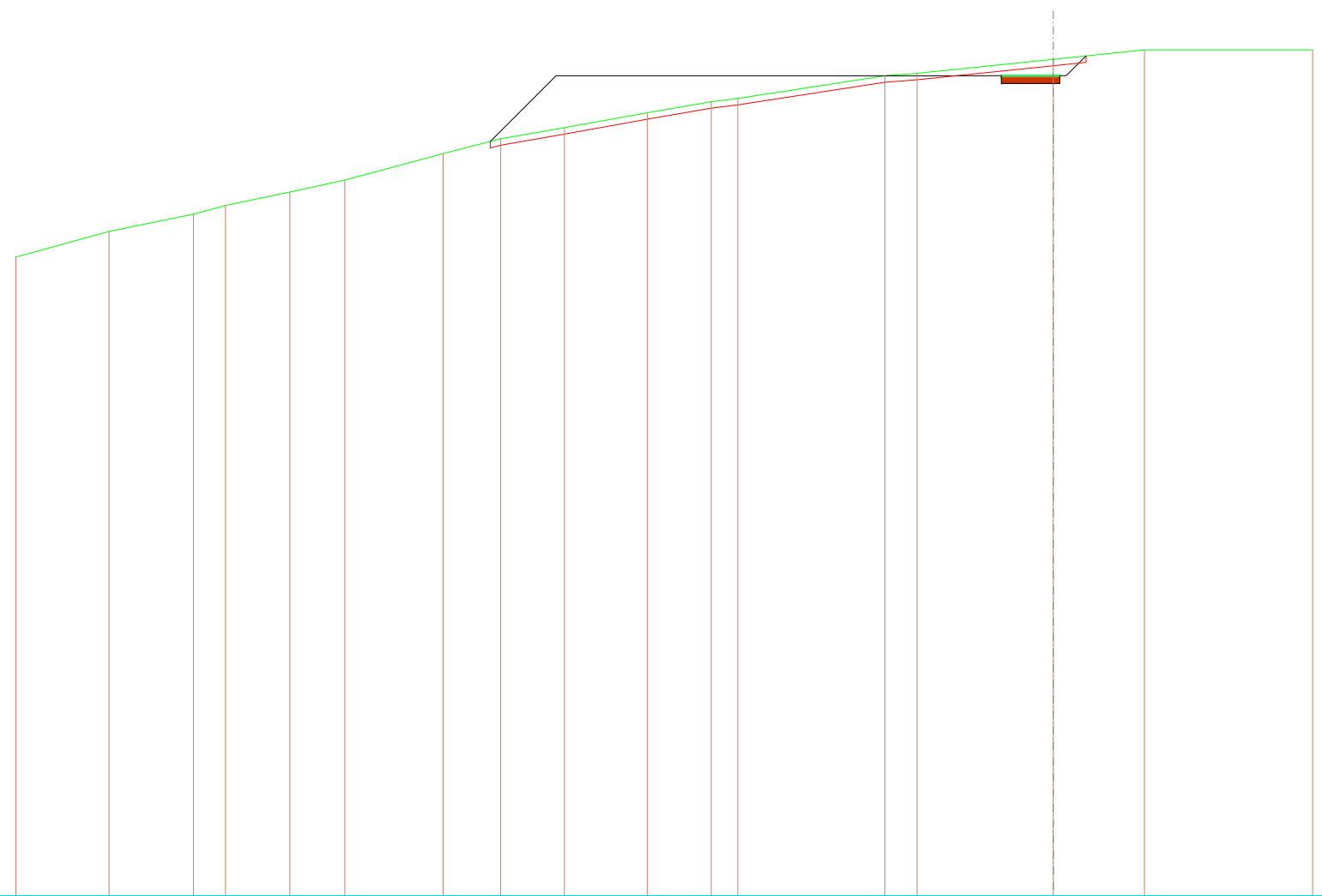
SCALA 1:500

QT.RIF. 728,760

QUOTE TERRENO	778,02	780,00	781,33	782,00	783,04	783,95	786,00	787,14	788,00	789,15	790,00	790,26		792,00	792,19	793,27	794,00	794,00					
DIST.PARZIALI TERRENO	7,19	6,52	2,45	4,95	4,23	7,60	4,44	4,93	6,38	4,94	2,02	11,36		2,48	10,51	7,03	12,97						
QUOTE PROGETTO					783,01		792,00									792,00	791,41	791,41	791,91	791,91	792,01	792,01	793,53
DIST.PARZIALI PROGETTO						8,99						44,00				2,00	4,00		1,53				

SCAVI E BONIFICHE	
STERRO	12,950 m ²
SCOTICO	30,425 m
RILEVATI	
RILEVATO	77,278 m ²
SOVRASTRUTTURA STRADALE	
STRATO DI USURA	4,500 m
STRATO DI FONDAZIONE	2,250 m ²

SEZIONE N.: 34
 QT. PROGETTO: 792,007
 DIST.PROG.: 136,658
 DIST.PREC.: 0,010
 DIST.SUCC.: 3,342



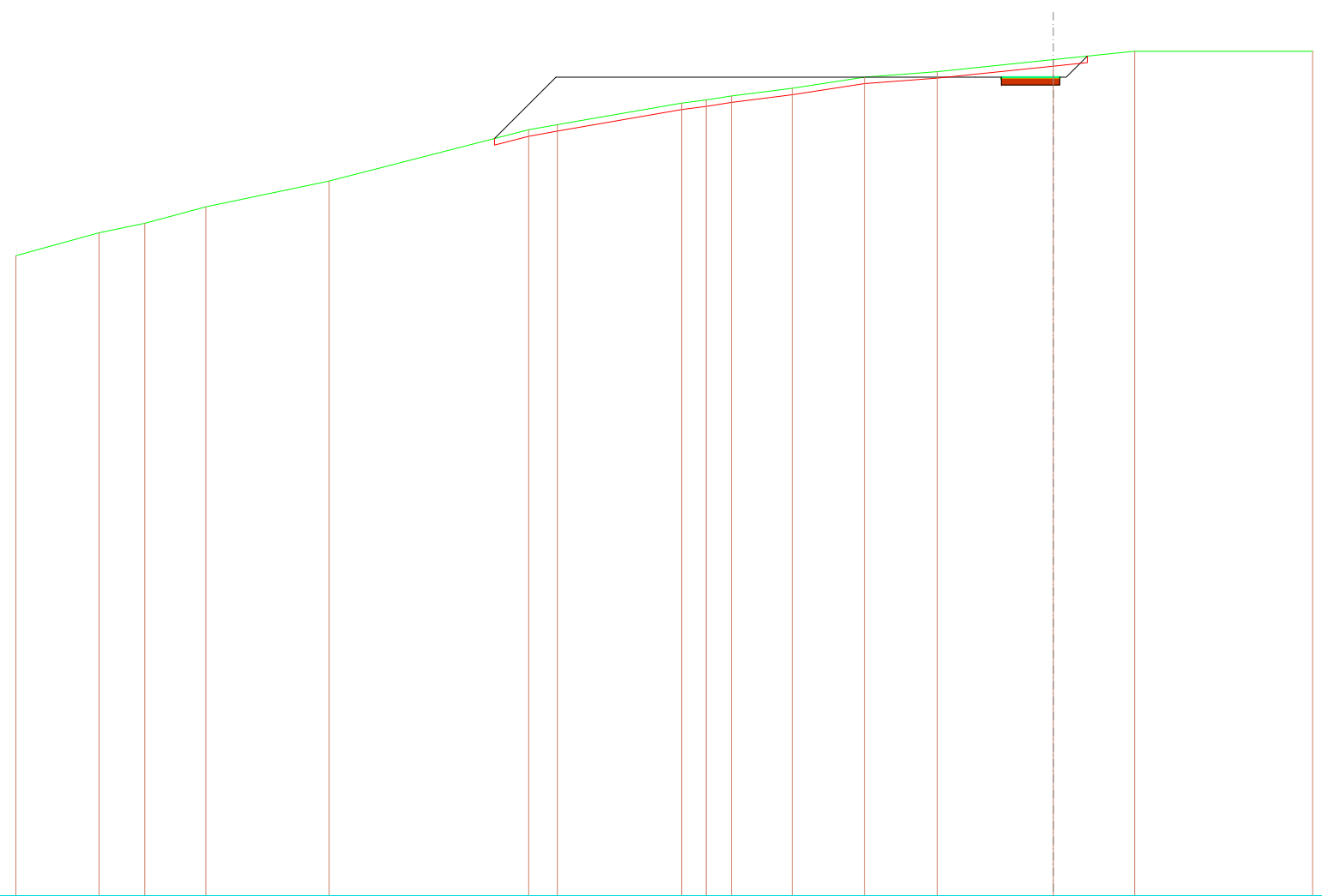
SCALA 1:500

QT.RIF. 728,760

QUOTE TERRENO	778,02	780,00	781,33	782,00	783,04	783,96	786,00	787,14	788,00	789,16	790,00	790,26		792,00	792,19	793,27	794,00	794,00			
DIST.PARZIALI TERRENO	7,19	6,51	2,46	4,96	4,24	7,58	4,45	4,92	6,40	4,92	2,04	11,35		2,49	10,50	7,03	12,97				
QUOTE PROGETTO							786,93	792,00						792,00	791,41	791,41	791,41	791,41	792,01	792,01	793,54
DIST.PARZIALI PROGETTO							5,07					32,35		2,00	4,00	1,53					

SCAVI E BONIFICHE	
STERRO	14,432 m ²
SCOTICO	28,520 m
RILEVATI	
RILEVATO	66,529 m ²
SOVRASTRUTTURA STRADALE	
STRATO DI USURA	4,500 m
STRATO DI FONDAZIONE	2,250 m ²

SEZIONE N.: 35
 QT. PROGETTO: 792,000
 DIST.PROG.: 140,000
 DIST.PREC.: 3,342
 DIST.SUCC.: 5,000



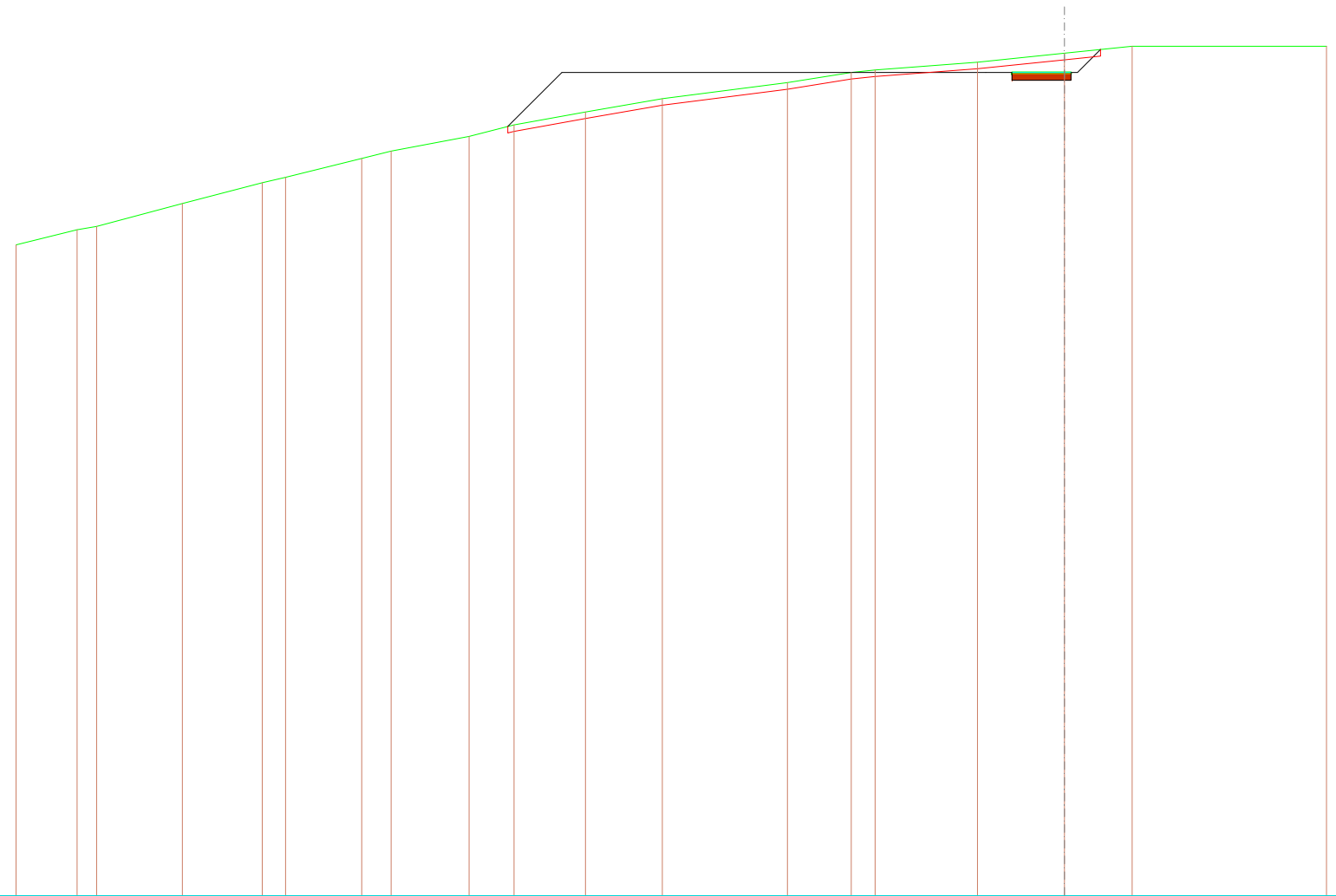
SCALA 1:500

QT.RIF. 728,866

QUOTE TERRENO	778,23	780,00	780,72	782,00	783,99	787,94	788,34	790,00	790,24	790,55	791,15	792,00	792,43	793,35	794,00	794,00				
DIST.PARZIALI TERRENO	6,41	3,53	4,71	9,50	15,39	2,21	9,59	1,88	1,95	4,69	5,56	5,61	8,95	6,28	13,72					
QUOTE PROGETTO						787,26	792,00							792,00	791,40	791,40	791,90	792,00	792,00	793,62
DIST.PARZIALI PROGETTO						4,74								2,00	4,00	1,62				

SCAVI E BONIFICHE	
STERRO	17,000 m ²
SCOTICO	26,204 m
RILEVATI	
RILEVATO	57,018 m ²
SOVRASTRUTTURA STRADALE	
STRATO DI USURA	4,500 m
STRATO DI FONDAZIONE	2,250 m ²

SEZIONE N.: 36
 QT. PROGETTO: 792,000
 DIST.PROG.: 145,000
 DIST.PREC.: 5,000
 DIST.SUCC.: 5,000



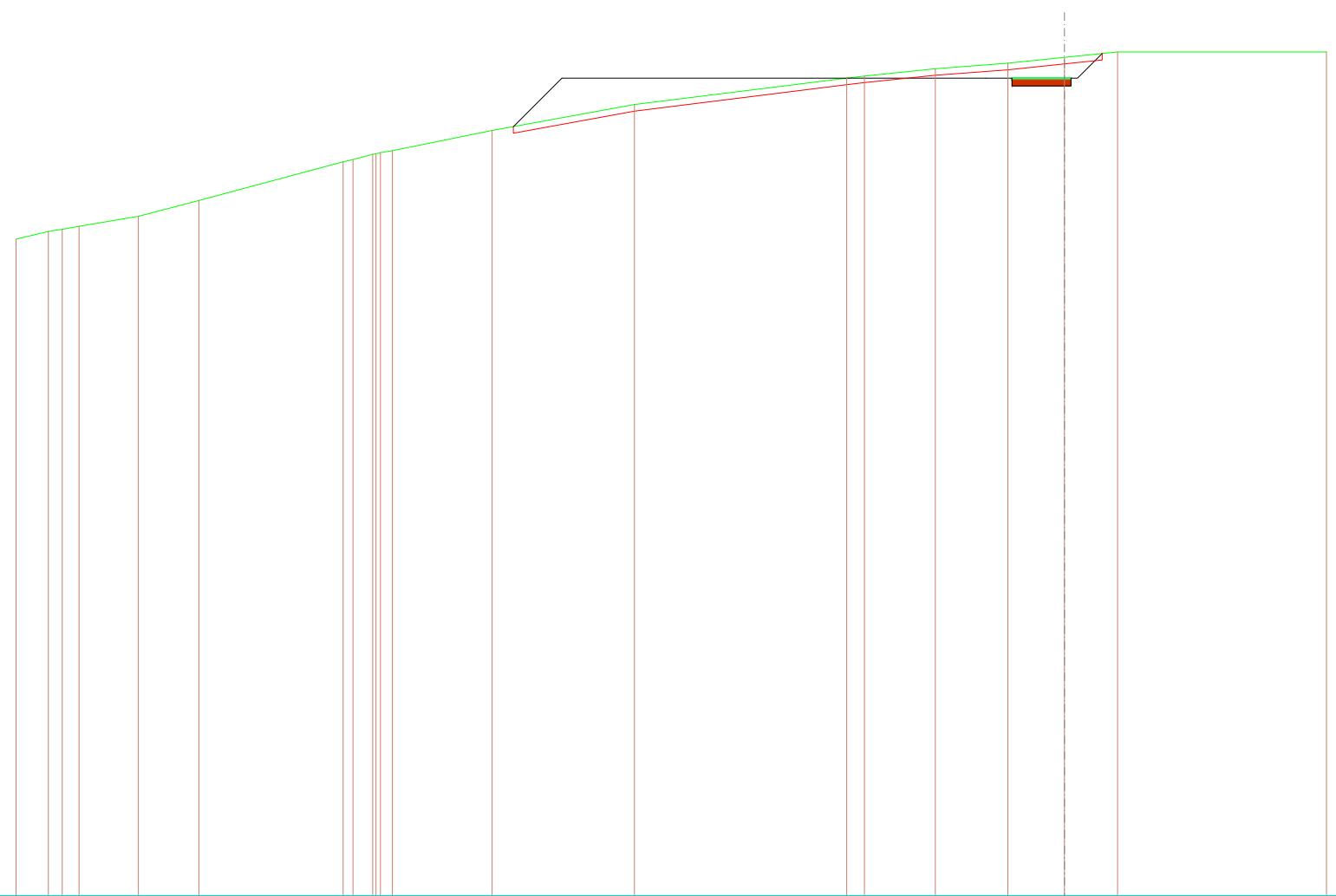
SCALA 1:500

QT.RIF. 729,171

QUOTE TERRENO	778,84	780,00	780,25	782,00	783,59	784,00	785,43	786,00	787,12	788,00	788,98	790,00	791,22	792,00	792,19	792,78	793,47	794,00	794,00			
DIST.PARZIALI TERRENO	4,66	1,49	6,54	6,09	1,78	5,81	2,24	5,95	3,43	5,45	5,86	9,55	4,87	1,82	7,81	6,63	5,17	14,83				
QUOTE PROGETTO									787,88	792,00						792,00	791,40	791,40	791,90	792,00	792,00	793,75
DIST.PARZIALI PROGETTO									4,12				32,35			2,00	4,00		1,75			

SCAVI E BONIFICHE	
STERRO	19,371 m ²
SCOTICO	25,439 m
RILEVATI	
RILEVATO	49,929 m ²
SOVRASTRUTTURA STRADALE	
STRATO DI USURA	4,500 m
STRATO DI FONDAZIONE	2,250 m ²

SEZIONE N.: 37
 QT. PROGETTO: 792,000
 DIST.PROG.: 150,000
 DIST.PREC.: 5,000
 DIST.SUCC.: 5,000



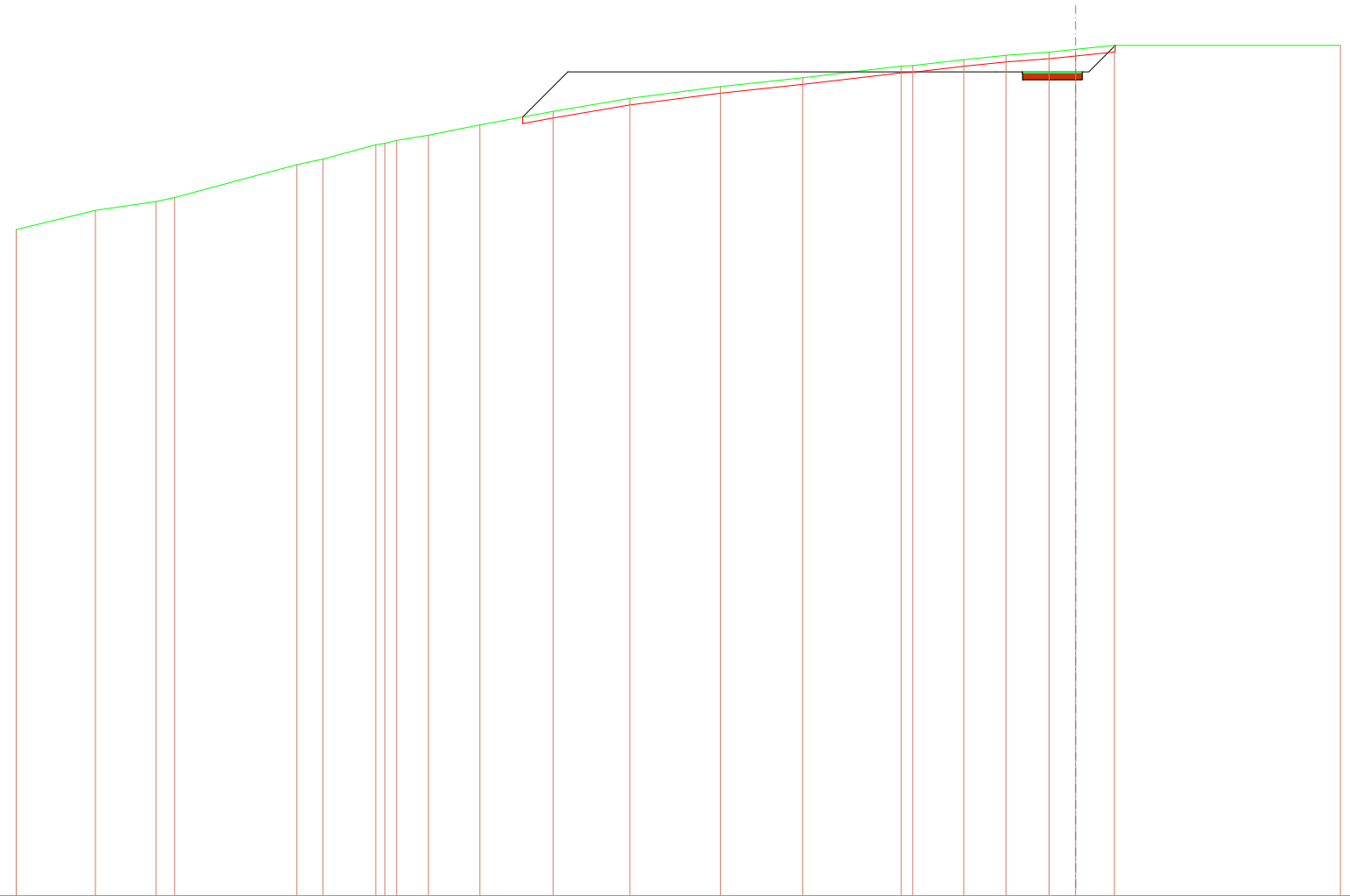
SCALA 1:500

QT.RIF. 729,602

QUOTE TERRENO	779,70	780,30	780,45	780,69	781,45	782,66		785,62	785,78	786,19	786,23	786,31	786,46	788,00	789,98		792,00	792,16	792,72	793,14	793,58	794,00		794,00		
DIST.PARZIALI TERRENO	2,47	1,27	4,54	4,61	11,02		1,50	7,62	10,85	16,20	1,36	5,41	5,54	4,32	4,05	15,95										
QUOTE PROGETTO									788,29	792,00										792,00	791,40	791,90	791,40	791,90	792,00	793,88
DIST.PARZIALI PROGETTO									3,71	32,35										2,00	4,00	1,88				

SCAVI E BONIFICHE	
STERRO	21,160 m ²
SCOTICO	24,952 m
RILEVATI	
RILEVATO	46,067 m ²
SOVRASTRUTTURA STRADALE	
STRATO DI USURA	4,500 m
STRATO DI FONDAZIONE	2,250 m ²

SEZIONE N.: 38
 QT. PROGETTO: 792,000
 DIST.PROG.: 155,000
 DIST.PREC.: 5,000
 DIST.SUCC.: 5,000



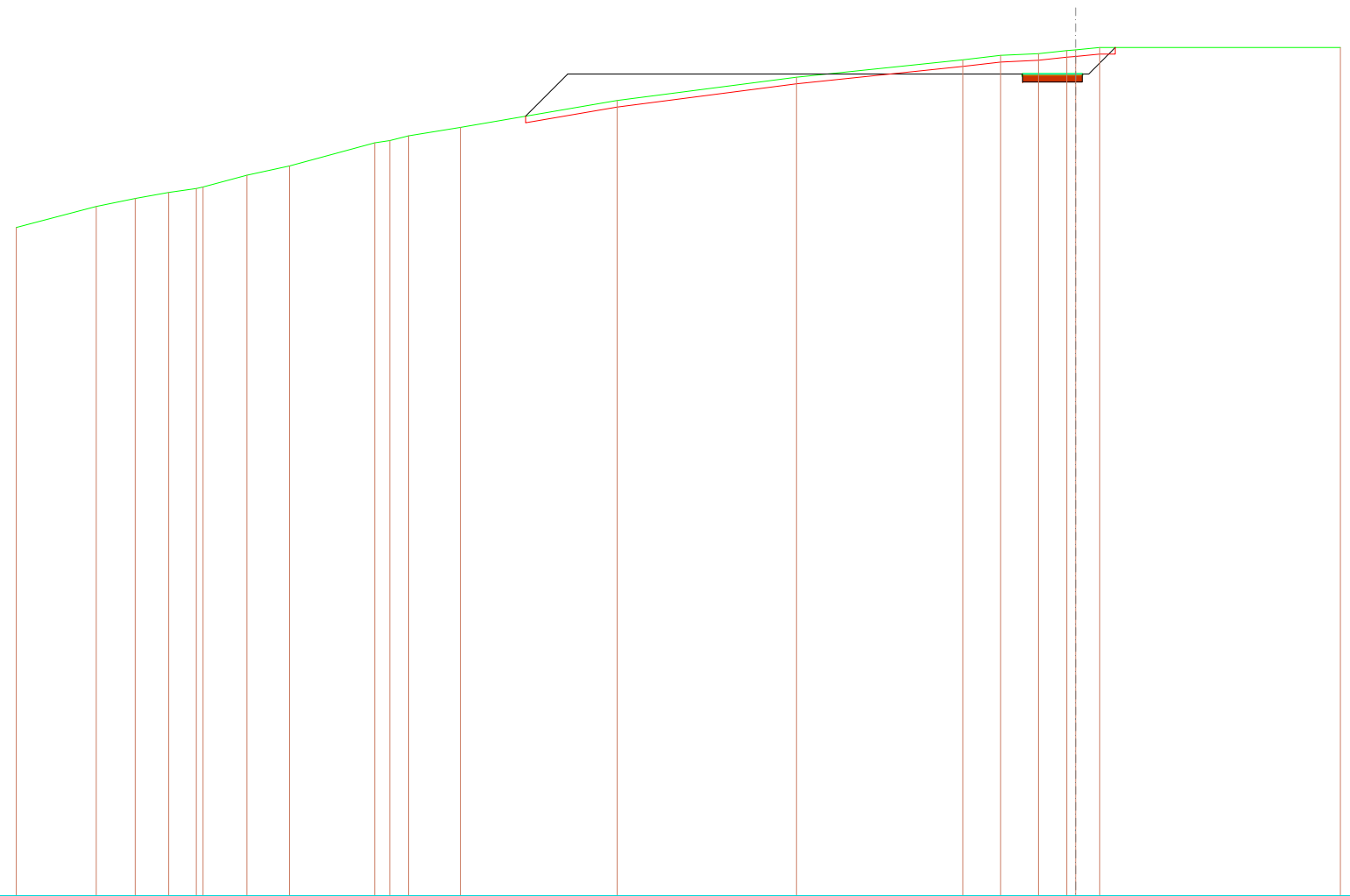
SCALA 1:500

QT.RIF. 729,793

QUOTE TERRENO	780,09	781,54	782,20	782,52		784,99	785,42	786,49	786,60	786,82	787,21	788,00	789,01	790,00	790,89	791,56	792,43	792,47	792,91	793,24	793,49	793,70	794,00		794,00		
DIST.PARZIALI TERRENO	5,98	4,58	1,40		9,23	1,98	3,97		2,41	3,88	5,53	5,79		6,84	6,22	7,44	3,85	3,19	3,26	2,00	2,93		17,07				
QUOTE PROGETTO												788,59	792,00							792,00	791,40	791,90	792,00	791,40	791,90	792,00	794,00
DIST.PARZIALI PROGETTO												3,41				32,35				2,00	4,00		2,00				

SCAVI E BONIFICHE	
STERRO	24,471 m ²
SCOTICO	22,811 m
RILEVATI	
RILEVATO	41,092 m ²
SOVRASTRUTTURA STRADALE	
STRATO DI USURA	4,500 m
STRATO DI FONDAZIONE	2,250 m ²

SEZIONE N.: 39
 QT. PROGETTO: 792,000
 DIST.PROG.: 160,000
 DIST.PREC.: 5,000
 DIST.SUCC.: 5,000



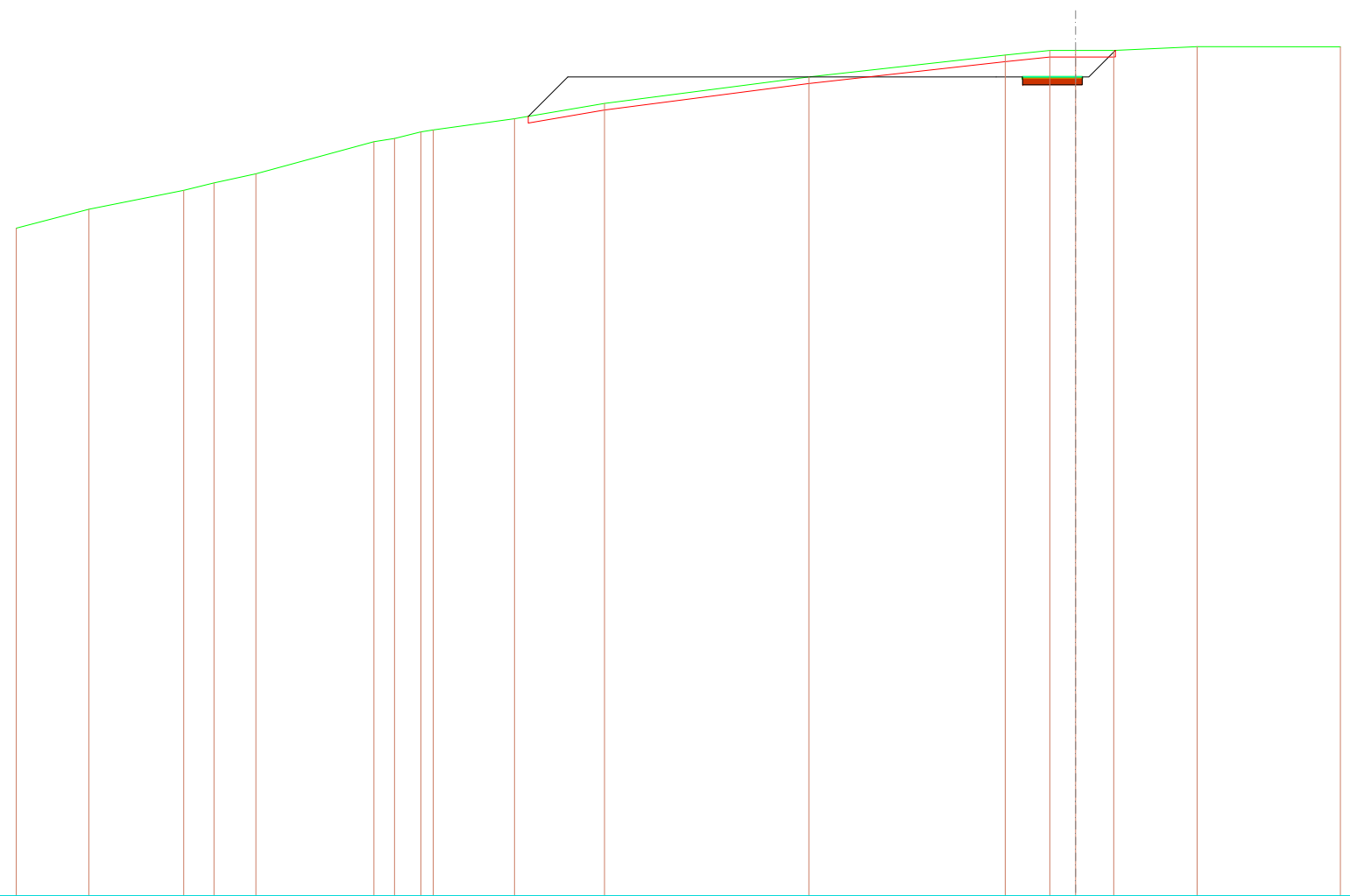
SCALA 1:500

QT.RIF. 729,955

QUOTE TERRENO	780,41	782,00	782,60	783,05	783,35	783,47	784,35	785,05	786,80	786,97	787,34	787,97	790,00	791,75	793,07	793,40	793,53	793,77	793,82	794,00	794,00	
DIST.PARZIALI TERRENO	6,05	2,94	2,53	2,08	3,31	3,22	6,44	1,44	3,90	11,84	13,54	12,55	2,86	2,86	2,14	1,82	18,18					
QUOTE PROGETTO										788,81	792,00				792,00	791,40	791,90	792,00	791,40	791,90	792,00	794,00
DIST.PARZIALI PROGETTO										3,19	32,35				2,00	4,00	2,00					

SCAVI E BONIFICHE	
STERRO	28,947 m ²
SCOTICO	21,194 m
RILEVATI	
RILEVATO	37,189 m ²
SOVRASTRUTTURA STRADALE	
STRATO DI USURA	4,500 m
STRATO DI FONDAZIONE	2,250 m ²

SEZIONE N.: 40
 QT. PROGETTO: 792,000
 DIST.PROG.: 165,000
 DIST.PREC.: 5,000
 DIST.SUCC.: 3,482



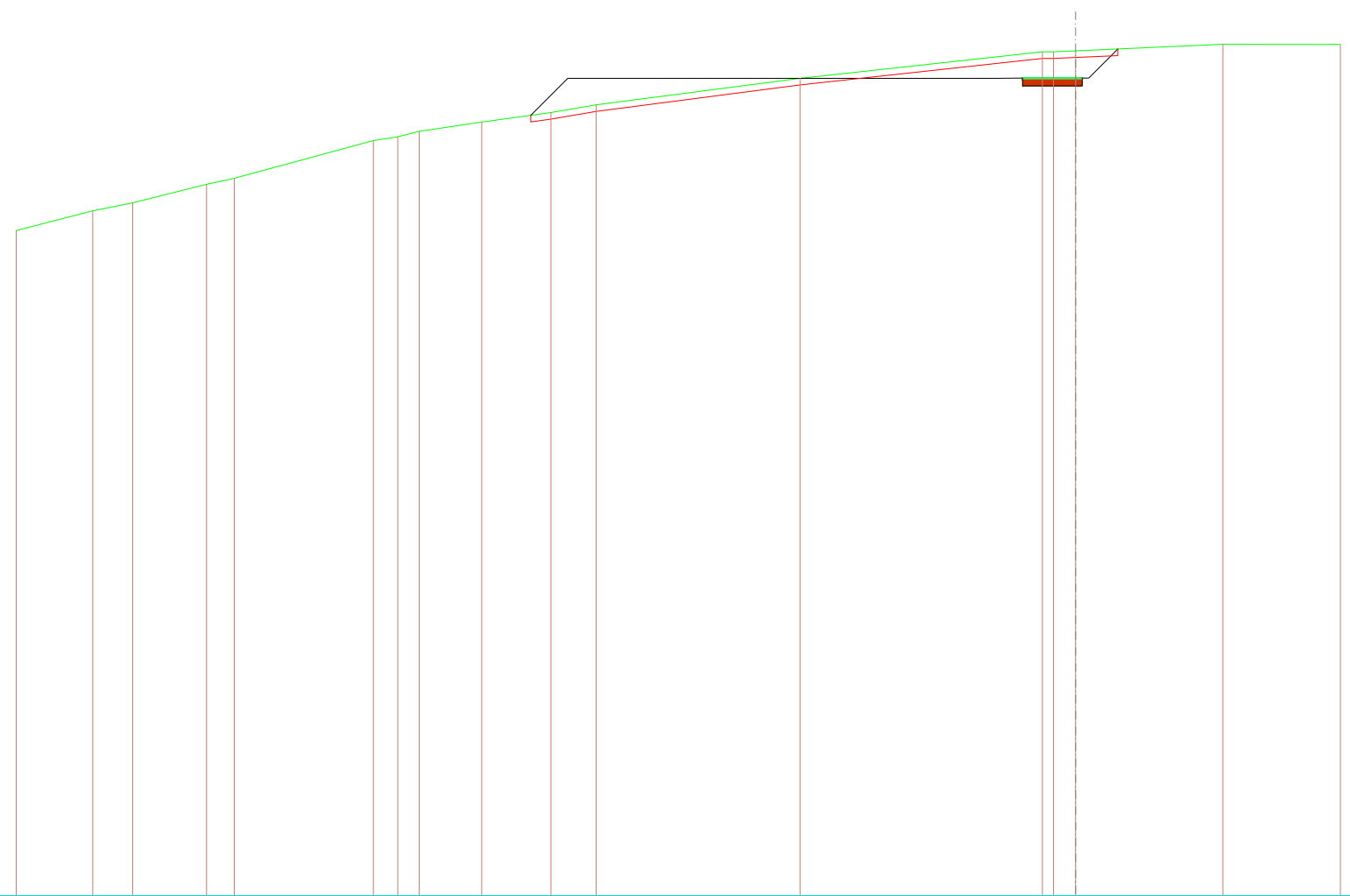
SCALA 1:500

QT.RIF. 730,175

QUOTE TERRENO	780,57	782,00	783,43	784,00	784,69	787,10	787,35	787,85	788,00	788,84	790,00	792,00	793,65	794,00	794,00	794,00	794,28	794,27	
DIST.PARZIALI TERRENO	5,49	7,17	2,28	3,17	8,91	1,55	1,99	6,13	6,80	15,43	14,83	3,37	1,94	2,88	6,30	10,82			
QUOTE PROGETTO										789,02	792,00		792,00	791,40	791,90	791,40	791,90	792,00	794,01
DIST.PARZIALI PROGETTO										2,98	32,35		2,00	4,00	2,01				

SCAVI E BONIFICHE	
STERRO	30,322 m ²
SCOTICO	20,335 m
RILEVATI	
RILEVATO	34,855 m ²
SOVRASTRUTTURA STRADALE	
STRATO DI USURA	4,500 m
STRATO DI FONDAZIONE	2,250 m ²

SEZIONE N.: 41
 QT. PROGETTO: 792,024
 DIST.PROG.: 168,482
 DIST.PREC.: 3,482
 DIST.SUCC.: 0,010




SCALA 1:500

QT.RIF. 730,285

QUOTE TERRENO	780,50	782,00	782,60	784,00	784,45		787,30	787,59	788,00	788,70	789,42	790,00		792,00		794,00	794,00	794,08		794,57	794,57	
DIST.PARZIALI TERRENO	5,78	3,02	5,58	2,09	10,50		1,84	1,62	4,72	5,23	3,41	15,40		18,30		1,67	11,13		8,87			
QUOTE PROGETTO										789,21	792,00					792,00	791,42	792,02	791,42	791,92	792,02	794,22
DIST.PARZIALI PROGETTO										2,79	32,35					2,00	4,00		2,19			

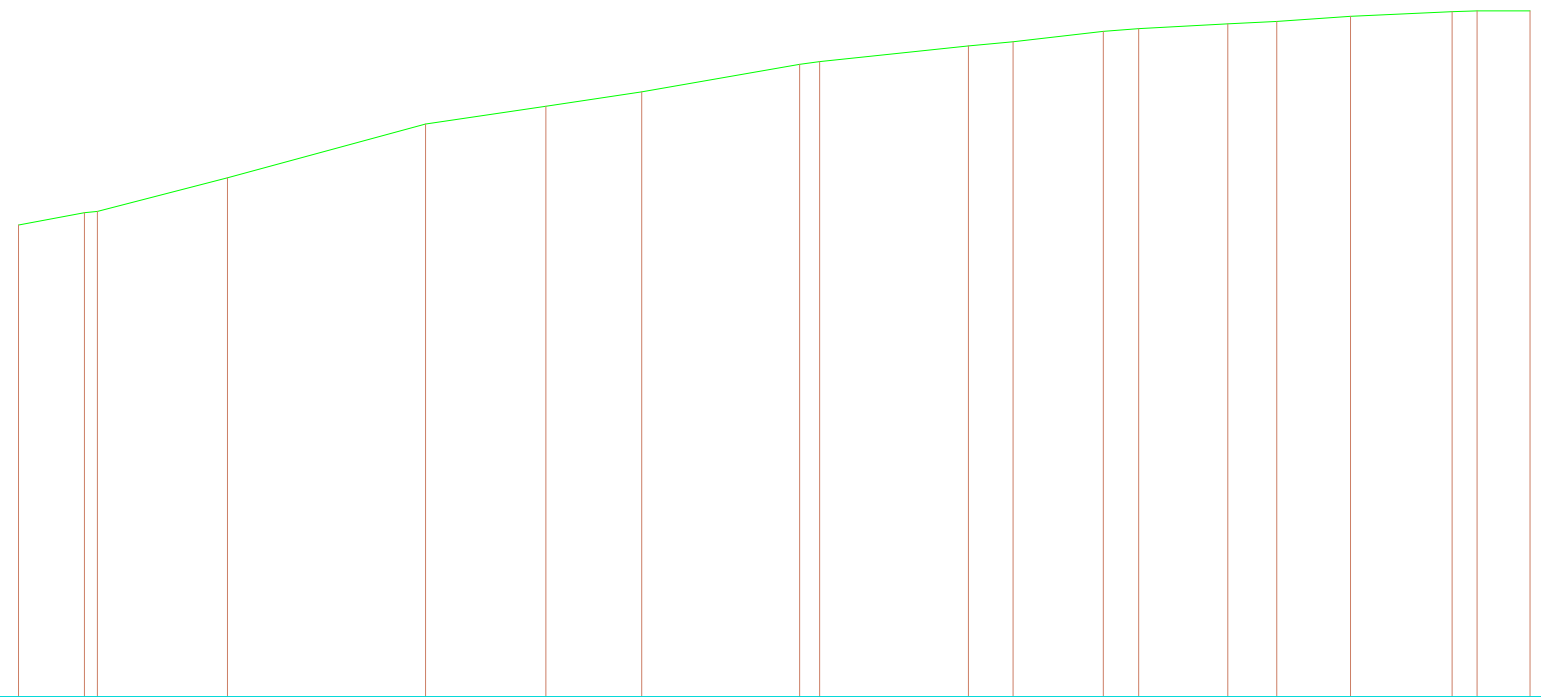
SEZIONE N.: 42
 QT. PROGETTO: 792,032
 DIST.PROG.: 168,492
 DIST.PREC.: 0,010
 DIST.SUCC.: 6,508



SCALA 1:500

QT.RIF. 750,000

QUOTE TERRENO	780,50	782,00	782,60	784,00	784,45		787,30	787,59	788,00	788,70	789,42	790,00		792,00		794,00	794,00	794,08		794,57		794,57	
DIST.PARZIALI TERRENO	5,78	3,00	5,59	2,09	10,51		1,84	1,62	4,74	5,22	3,40	15,40		18,31		1,68	11,13		8,87				
QUOTE PROGETTO																							
DIST.PARZIALI PROGETTO																							



SCALA 1:500

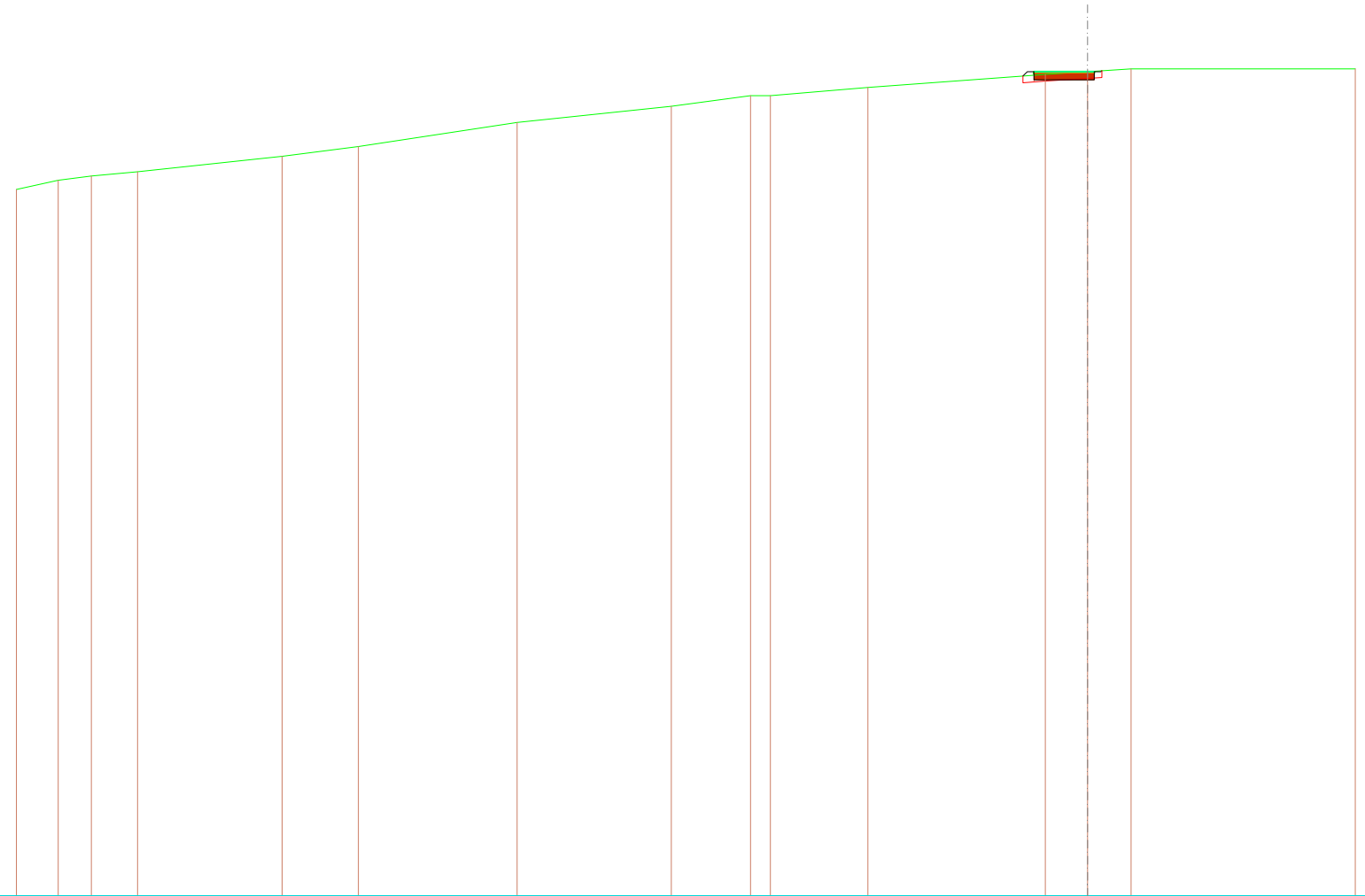
QT.RIF. 750,000

QUOTE TERRENO	781,19	782,00 782,09	784,31	787,87	789,04	790,00	791,81 792,00	793,04 793,30	794,00 794,18	794,50 794,66	794,99	795,29 795,36	795,36
DIST.PARZIALI TERRENO	4,36	8,61	13,11	7,96	6,34	10,45	1,32 9,84	2,96 5,98	2,33 5,90	3,24 4,88	6,72	1,65 3,51	
QUOTE PROGETTO													
DIST.PARZIALI PROGETTO													

SEZIONI STRADA E PIAZZOLA IN FASE DI ESERCIZIO

SCAVI E BONIFICHE	
STERRO	2,221 m ²
SCOTICO	0,823 m
RILEVATI	
RILEVATO	1,050 m ²
SOVRASTRUTTURA STRADALE	
STRATO DI USURA	4,500 m
STRATO DI FONDAZIONE	2,250 m ²

SEZIONE N.: 1
 QT. PROGETTO: 793,793
 DIST.PROG.: 0,000
 DIST.SUCC.: 5,000



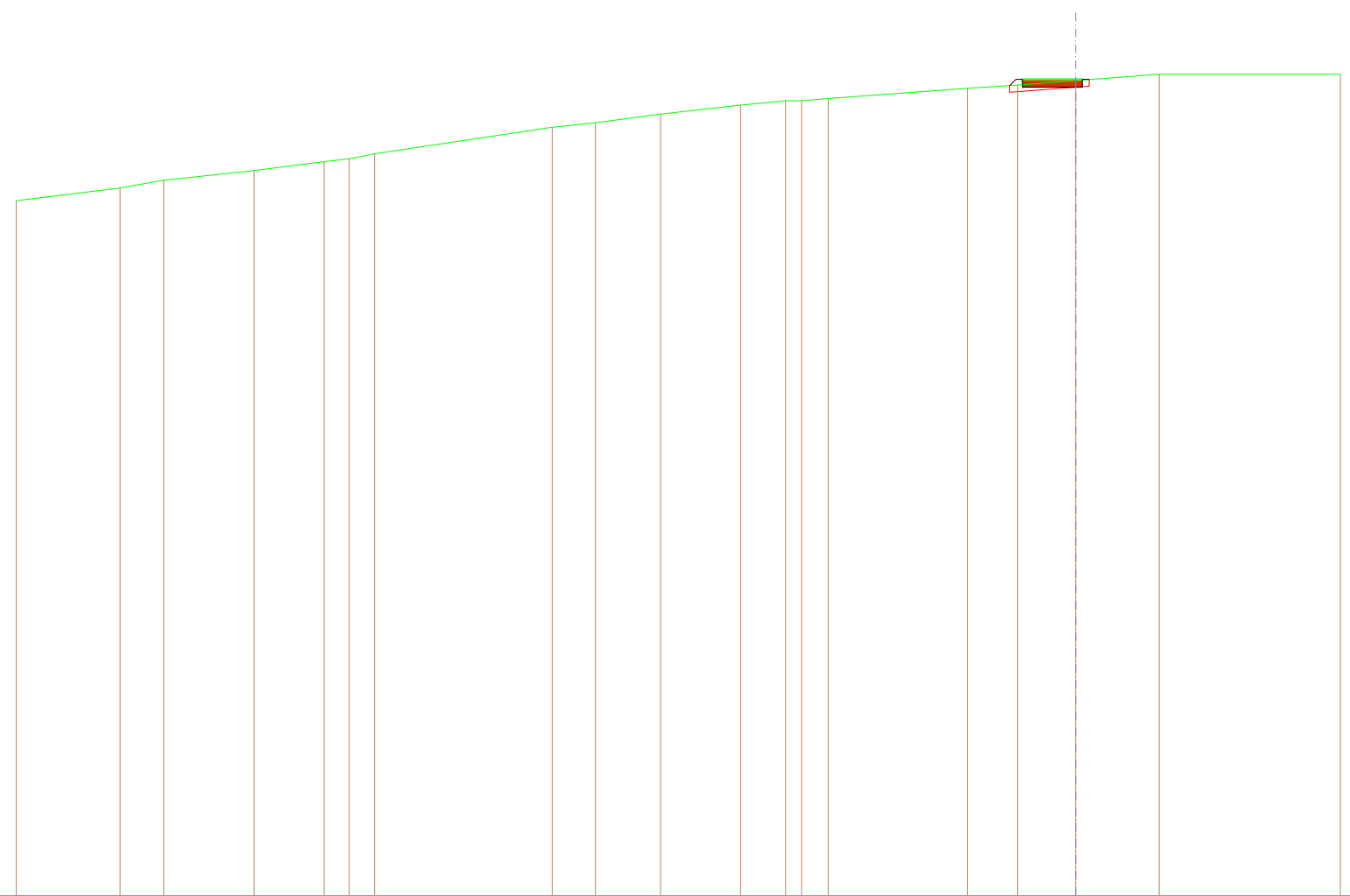
SCALA 1:500

QT.RIF. 732,245

QUOTE TERRENO	784,99	785,68	786,00	786,32		787,48	788,21	790,00		791,21	792,00	792,00	792,62		793,59	793,79	794,00		794,00					
DIST.PARZIALI TERRENO	3,12	2,48	3,45		10,80	5,69		11,85		11,52	5,91	1,48	7,28		13,25	3,15	3,25		16,75					
QUOTE PROGETTO															793,47	793,79	793,79	793,69	793,79	793,19	793,69	793,79	793,79	793,66
DIST.PARZIALI PROGETTO																4,00								

SCAVI E BONIFICHE	
STERRO	1,638 m ²
SCOTICO	1,502 m
RILEVATI	
RILEVATO	1,717 m ²
SOVRASTRUTTURA STRADALE	
STRATO DI USURA	4,500 m
STRATO DI FONDAZIONE	2,250 m ²

SEZIONE N.: 2
 QT. PROGETTO: 793,627
 DIST.PROG.: 5,000
 DIST.PREC.: 5,000
 DIST.SUCC.: 5,000



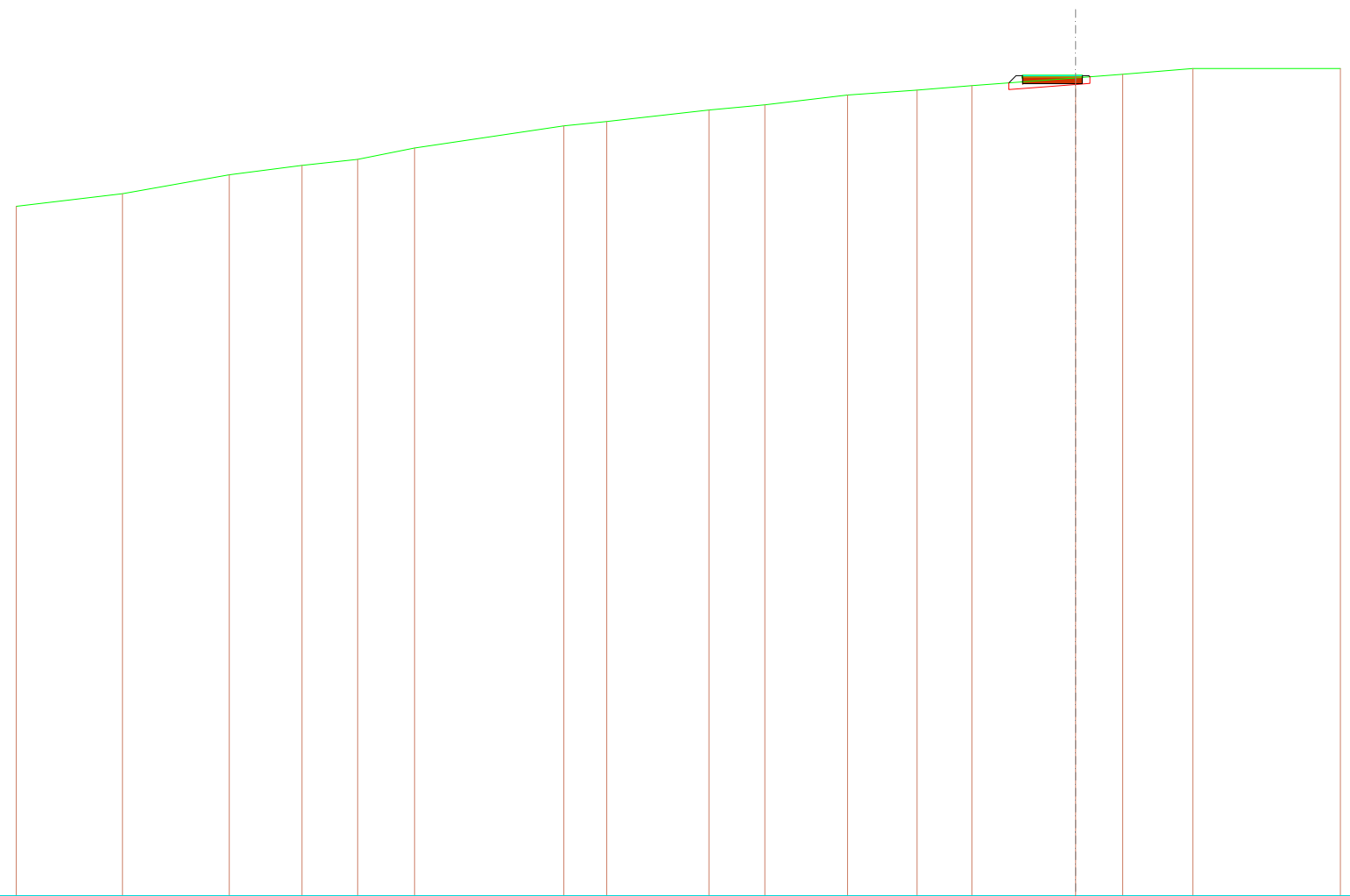
SCALA 1:500

QT.RIF. 731,980

QUOTE TERRENO	784,46	785,41	786,00	786,73	787,41	787,62	788,00		790,00	790,34	791,00	791,68	792,00	792,00	792,17		792,95	793,19	793,53	794,00		794,00	
DIST.PARZIALI TERRENO		7,84	3,29	6,83	5,29	1,88	1,93	13,40	3,26	4,93	6,04	3,39	1,21	2,01	10,52		3,79	4,37	6,31		13,69		
QUOTE PROGETTO																	793,15	793,03	793,03	793,53	793,63	793,63	793,60
DIST.PARZIALI PROGETTO																	4,00						

SCAVI E BONIFICHE	
STERRO	1,380 m ²
SCOTICO	1,621 m
RILEVATI	
RILEVATO	2,112 m ²
SOVRASTRUTTURA STRADALE	
STRATO DI USURA	4,500 m
STRATO DI FONDAZIONE	2,250 m ²

SEZIONE N.: 3
 QT. PROGETTO: 793,461
 DIST.PROG.: 10,000
 DIST.PREC.: 5,000
 DIST.SUCC.: 5,000



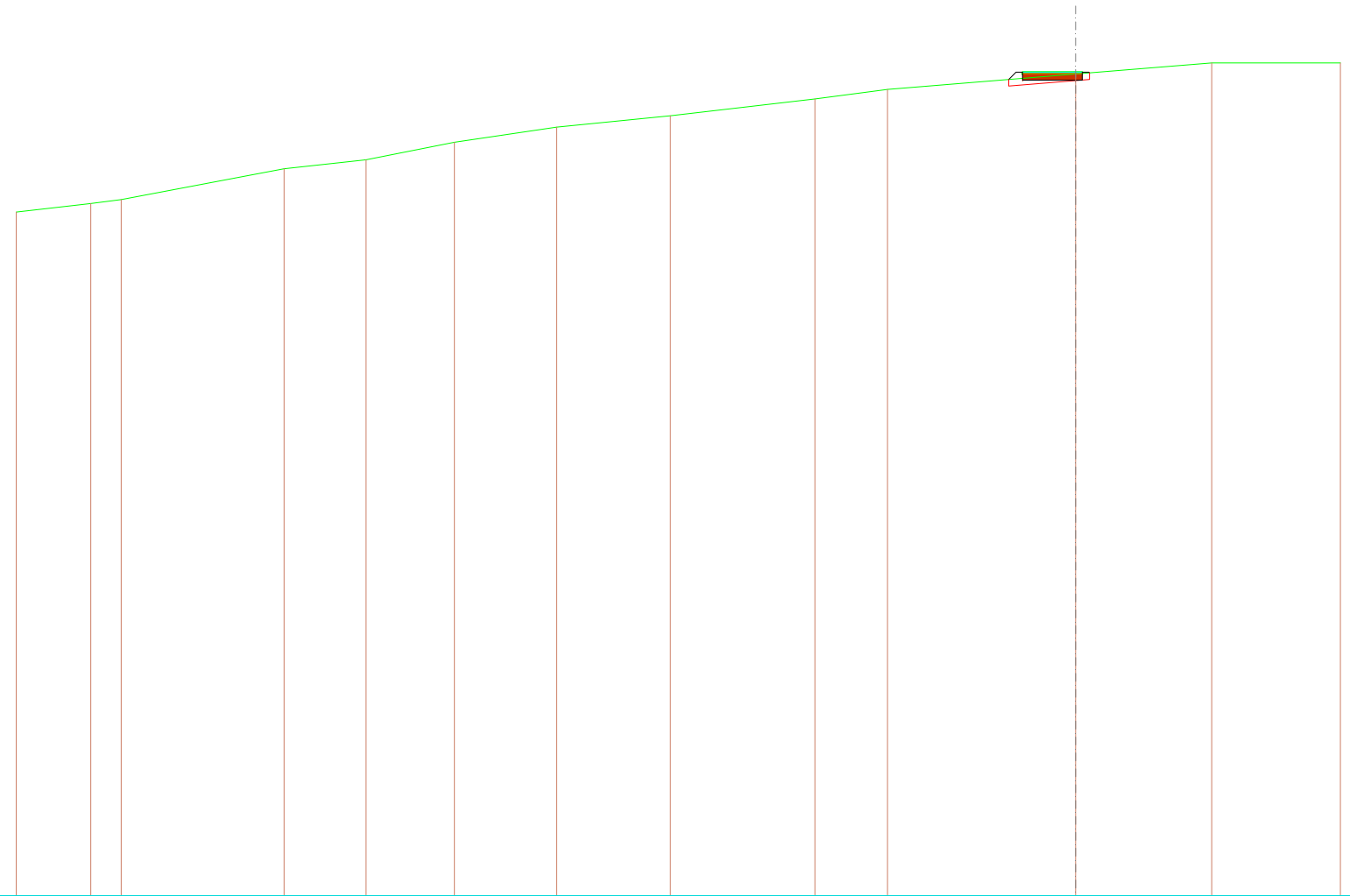
SCALA 1:500

QT.RIF. 731,548

QUOTE TERRENO	783,60	784,55	785,98	786,69	787,15	788,00		789,68	790,00	790,87	791,27	792,00	792,37	792,71	793,30	793,57	794,00	794,00
DIST.PARZIALI TERRENO	8,03	8,06	5,50	4,20	4,30	11,28	3,24	7,71	4,22	6,25	5,25	4,13	7,83	3,56	5,30	11,14		
QUOTE PROGETTO															792,92	793,46	793,38	
DIST.PARZIALI PROGETTO															4,00			

SCAVI E BONIFICHE	
STERRO	1,438 m ²
SCOTICO	1,601 m
RILEVATI	
RILEVATO	2,032 m ²
SOVRASTRUTTURA STRADALE	
STRATO DI USURA	4,500 m
STRATO DI FONDAZIONE	2,250 m ²

SEZIONE N.: 4
 QT. PROGETTO: 793,295
 DIST.PROG.: 15,000
 DIST.PREC.: 5,000
 DIST.SUCC.: 5,000



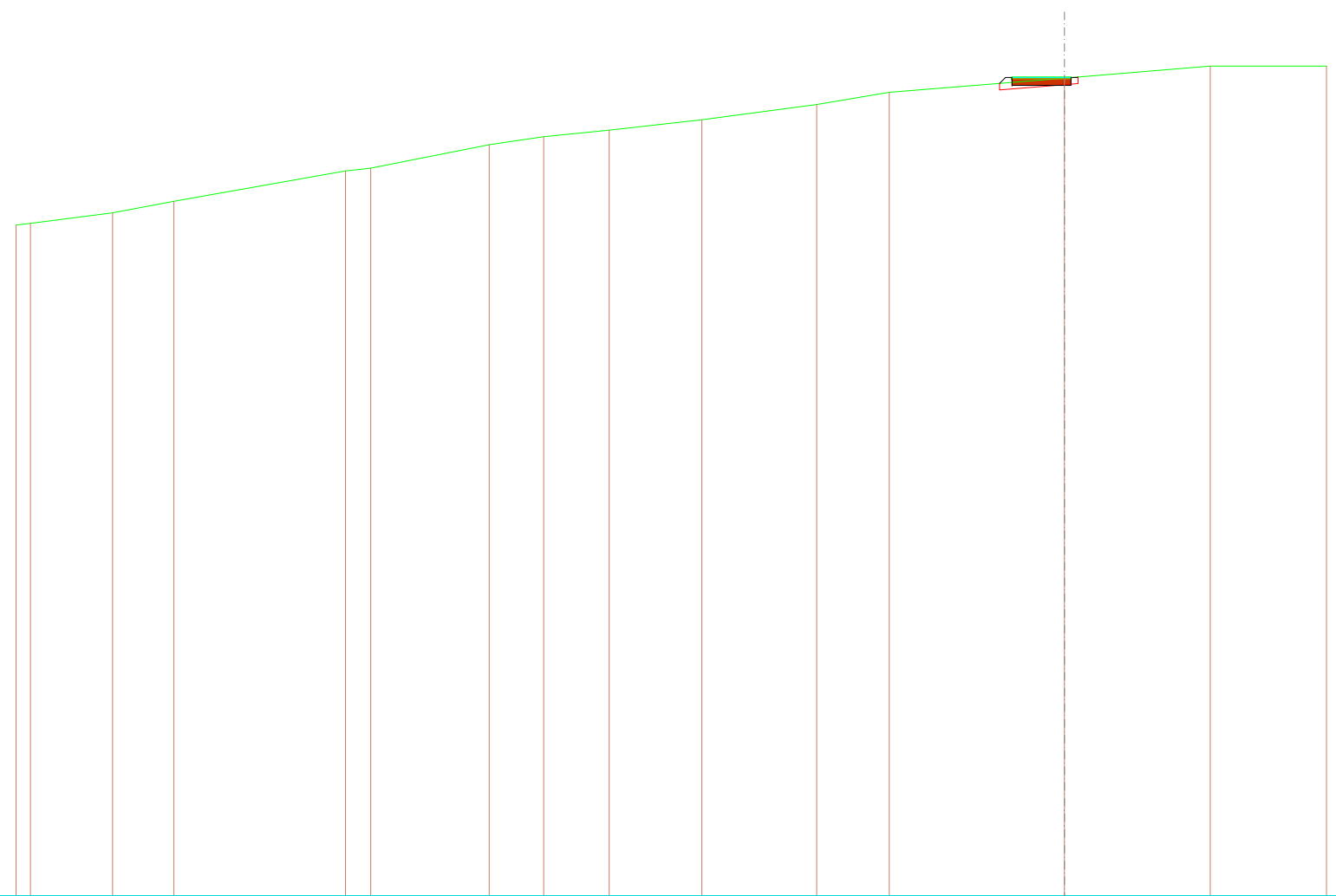
SCALA 1:500

QT.RIF. 731,115

QUOTE TERRENO	782,73	783,38	783,68	786,00	786,68	788,00	789,15	790,00	791,27	792,00	793,16	794,00	794,00						
DIST.PARZIALI TERRENO	5,63	2,30	12,30	6,19	6,67	7,72	8,59	10,92	5,48	14,20	10,28	9,72							
QUOTE PROGETTO											792,75	793,20	793,19	792,69	793,29	792,69	793,19	793,29	793,24
DIST.PARZIALI PROGETTO												4,00							

SCAVI E BONIFICHE	
STERRO	1,861 m ²
SCOTICO	1,012 m
RILEVATI	
RILEVATO	1,474 m ²
SOVRASTRUTTURA STRADALE	
STRATO DI USURA	4,500 m
STRATO DI FONDAZIONE	2,250 m ²

SEZIONE N.: 5
 QT. PROGETTO: 793,129
 DIST.PROG.: 20,000
 DIST.PREC.: 5,000
 DIST.SUCC.: 5,000



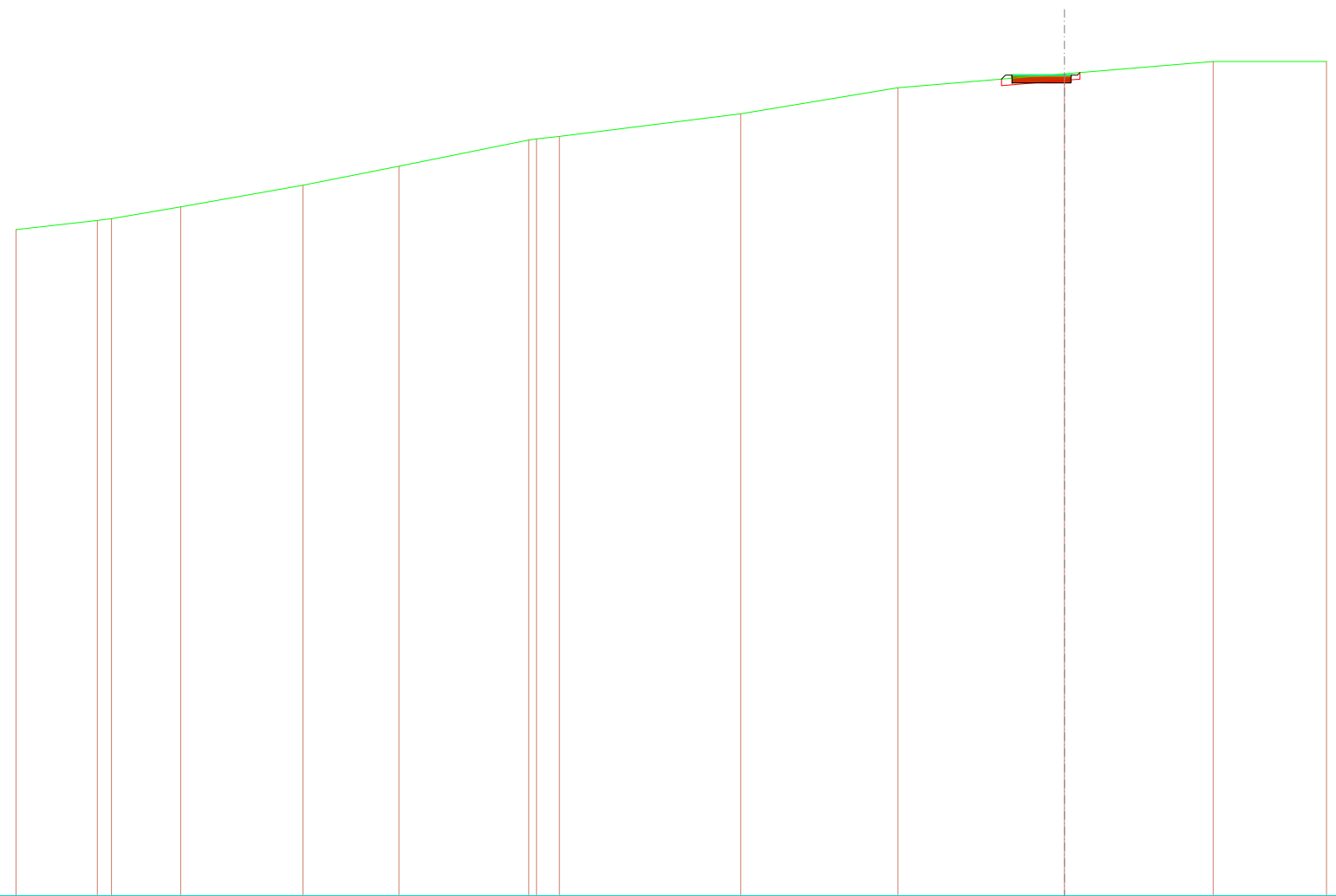
SCALA 1:500

QT.RIF. 730,688

QUOTE TERRENO	781,88	782,00	782,80	783,68	786,00	786,21	788,00	788,62	789,11	789,91	791,07	792,00	793,08	794,00	794,00
DIST.PARZIALI TERRENO		6,26	4,67	13,11	1,92	9,04	4,16	5,00	7,06	8,76	5,54	13,37	11,12	8,88	
QUOTE PROGETTO													792,68	793,13	793,17
DIST.PARZIALI PROGETTO													4,00		

SCAVI E BONIFICHE	
STERRO	2,556 m ²
SCOTICO	0,807 m
RILEVATI	
RILEVATO	0,946 m ²
SOVRASTRUTTURA STRADALE	
STRATO DI USURA	4,500 m
STRATO DI FONDAZIONE	2,250 m ²

SEZIONE N.: 6
 QT. PROGETTO: 792,963
 DIST.PROG.: 25,000
 DIST.PREC.: 5,000
 DIST.SUCC.: 5,000



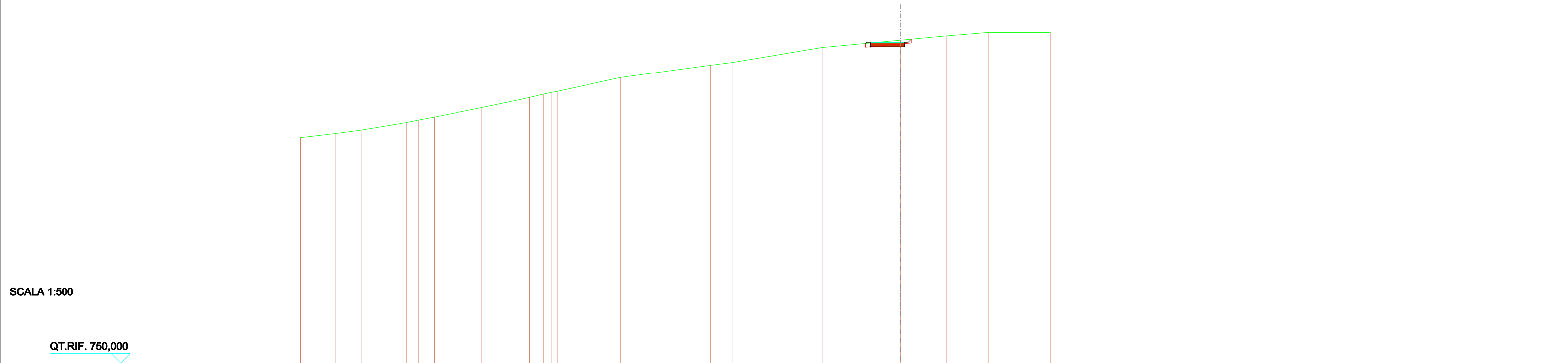
SCALA 1:500

QT.RIF. 730,332

QUOTE TERRENO	781,16	781,87 782,00	782,91	784,56	786,00	788,00 788,09 788,28	790,00	792,00	793,06	794,00	794,00
DIST.PARZIALI TERRENO	6,20	5,28	9,32	7,33	9,90	1,74	13,84	12,00	12,70	11,35	8,65
QUOTE PROGETTO									792,66 792,96 792,86 792,96 792,36 792,86 792,96 793,15		
DIST.PARZIALI PROGETTO									4,00		

SCAVI E BONIFICHE	
STERRO	3,476 m ²
SCOTICO	0,652 m
RILEVATI	
RILEVATO	0,598 m ²
SOVRASTRUTTURA STRADALE	
STRATO DI USURA	4,500 m
STRATO DI FONDAZIONE	2,250 m ²

SEZIONE N.: 8
 QT. PROGETTO: 792,689
 DIST.PROG.: 33,273
 DIST.PREC.: 3,273
 DIST.SUCC.: 0,873



SCALA 1:500

QT.RIF. 750,000

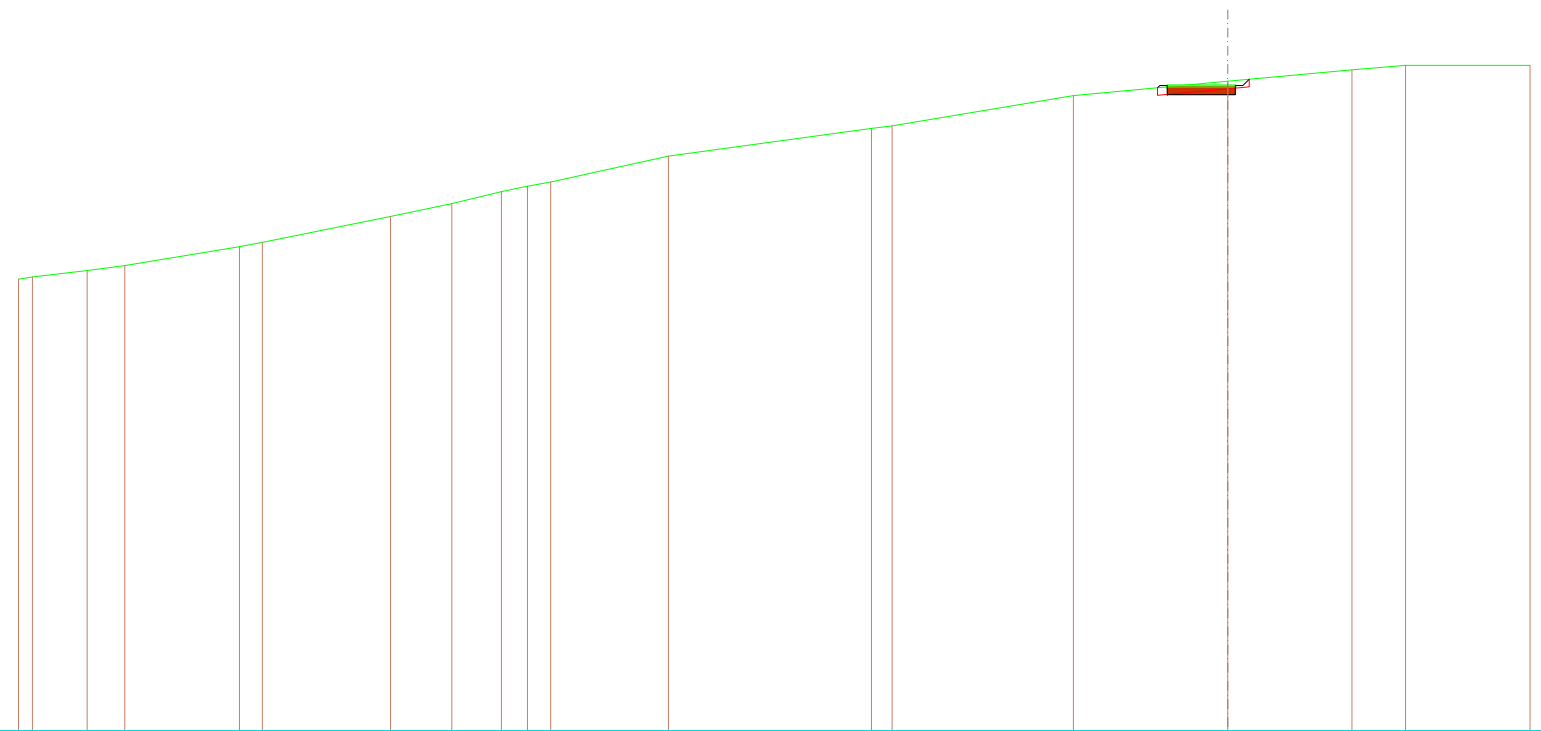
QUOTE TERRENO	780,01	780,57	781,01	782,00	782,34	782,73	784,00	785,34	785,80	786,00	786,16	788,00	789,64	790,00	792,00	792,97	793,54	794,00	794,00
DIST.PARZIALI TERRENO	4,75	3,34	6,05	1,64	2,09	6,33	6,37	1,89			8,34	12,01	2,90	11,98	10,46	6,17	5,55	8,28	
QUOTE PROGETTO																792,54	792,69	792,69	792,69
DIST.PARZIALI PROGETTO																4,00			

SCAVI E BONIFICHE	
STERRO	3,512 m ²
SCOTICO	0,644 m
RILEVATI	
RILEVATO	0,587 m ²
SOVRASTRUTTURA STRADALE	
STRATO DI USURA	4,500 m
STRATO DI FONDAZIONE	2,250 m ²

SEZIONE N.: 9
 QT. PROGETTO: 792,660
 DIST.PROG.: 34,146
 DIST.PREC.: 0,873
 DIST.SUCC.: 1,019

SCALA 1:500

QT.RIF. 750,000



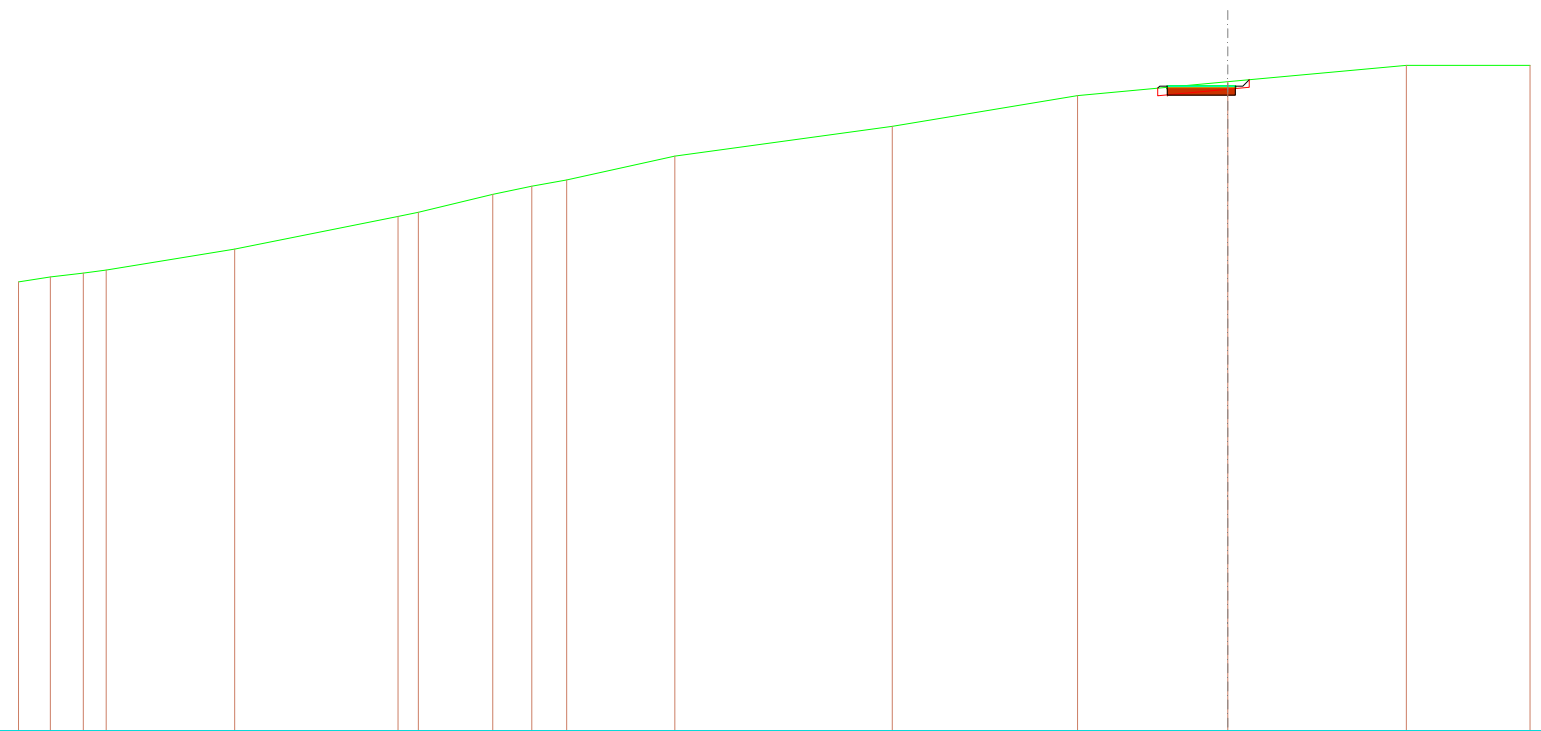
QUOTE TERRENO	779,86 780,00	780,42 780,75	782,00 782,29	784,00	784,85	785,65 786,00 786,28	788,00	789,83 790,00	792,00	792,94	793,70 794,00	794,00					
DIST.PARZIALI TERRENO	3,62	2,49	7,60	1,50	8,48	4,05	3,29	1,72	1,54	7,79	13,43	1,37	11,99	10,22	8,22	3,55	8,24
QUOTE PROGETTO	792,52 792,66 792,06 792,56 792,66 792,06 792,56 792,66 793,08																
DIST.PARZIALI PROGETTO	4,00																

SCAVI E BONIFICHE	
STERRO	3,553 m ²
SCOTICO	0,636 m
RILEVATI	
RILEVATO	0,575 m ²
SOVRASTRUTTURA STRADALE	
STRATO DI USURA	4,500 m
STRATO DI FONDAZIONE	2,250 m ²

SEZIONE N.: 10
 QT. PROGETTO: 792,626
 DIST.PROG.: 35,165
 DIST.PREC.: 1,019
 DIST.SUCC.: 4,835

SCALA 1:500

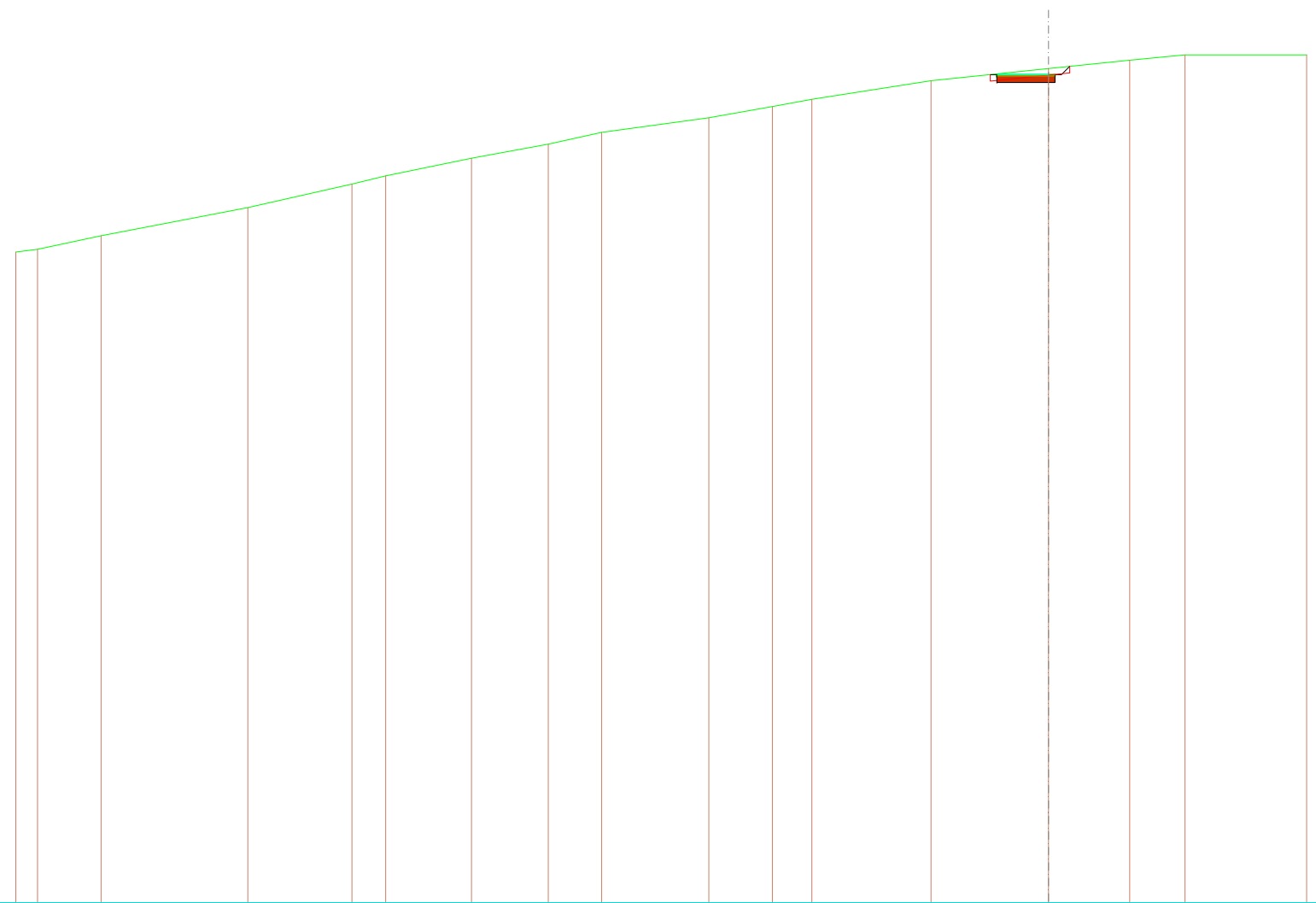
QT.RIF. 750,000



QUOTE TERRENO	779,67	780,00	780,26	780,45	781,84	784,00	784,28	785,47	786,00	786,42	788,00	789,96	792,00	792,92	794,00	794,00
DIST.PARZIALI TERRENO	2,10	2,19	1,51	8,50	10,81	1,34	4,93	2,58	2,31	7,15	14,38	12,26	9,94	11,81	8,19	
QUOTE PROGETTO														792,49	792,63	792,63
DIST.PARZIALI PROGETTO														4,00		

SCAVI E BONIFICHE	
STERRO	4,495 m ²
RILEVATI	
RILEVATO	0,376 m ²
SOVRASTRUTTURA STRADALE	
STRATO DI USURA	4,500 m
STRATO DI FONDAZIONE	2,250 m ²

SEZIONE N.: 11
 QT. PROGETTO: 792,465
 DIST.PROG.: 40,000
 DIST.PREC.: 4,835
 DIST.SUCC.: 3,751



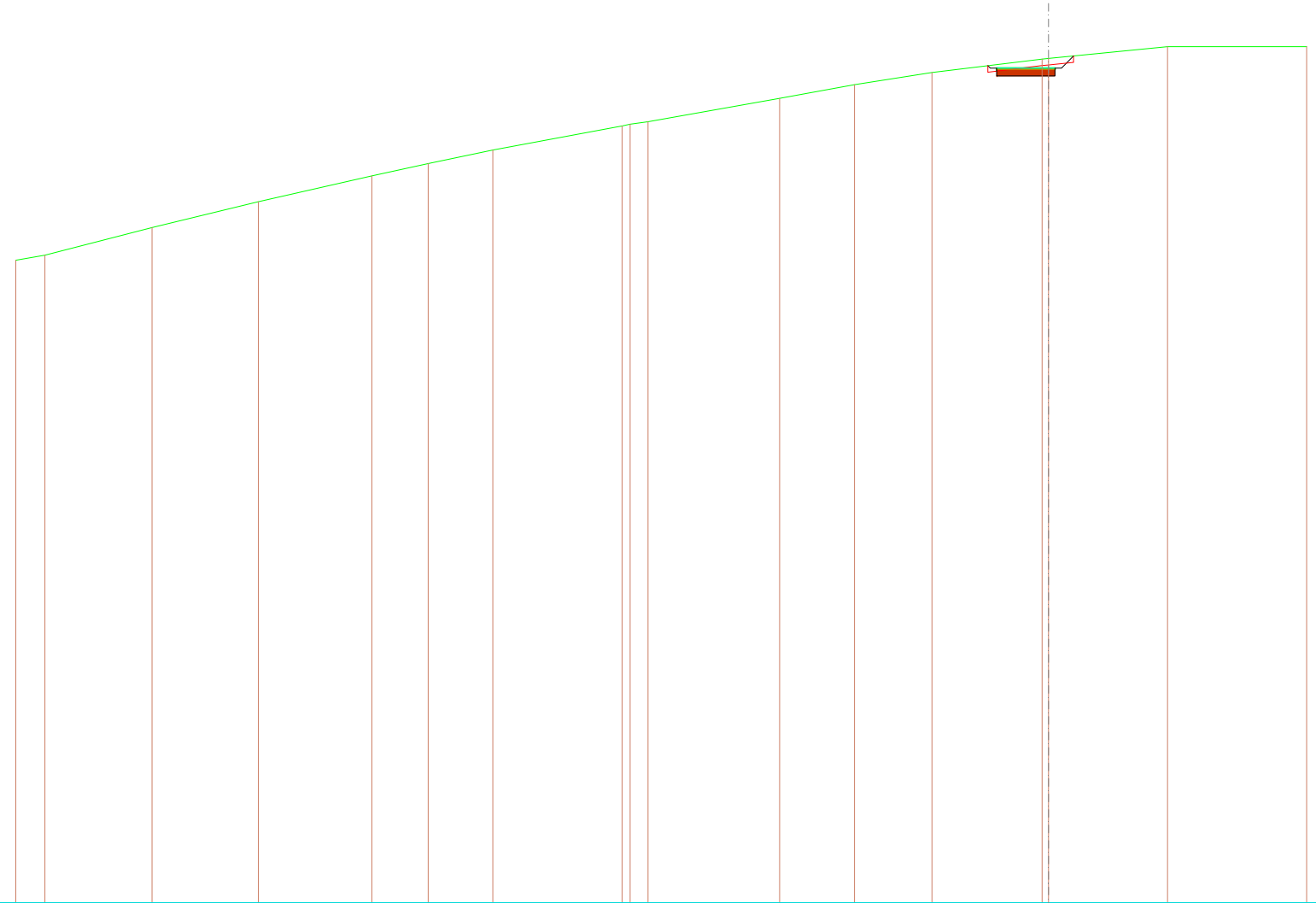
SCALA 1:500

QT.RIF. 728,369

QUOTE TERRENO	778,74	778,95	780,00	782,18	784,00	784,63	786,00	787,09	788,00	788,13	790,00	790,56	792,00	792,94	793,59	794,00	794,00				
DIST.PARZIALI TERRENO	1,68	4,93	11,36	8,07	2,62	6,64	5,95	4,13	8,31	4,93	3,06	9,22	9,11	6,29	4,29	9,42					
QUOTE PROGETTO													792,47	792,47	791,87	792,47	791,87	792,47	791,87	792,47	793,11
DIST.PARZIALI PROGETTO														4,00							

SCAVI E BONIFICHE	
STERRO	6,091 m ²
RILEVATI	
RILEVATO	0,343 m ²
SOVRASTRUTTURA STRADALE	
STRATO DI USURA	4,507 m
STRATO DI FONDAZIONE	2,253 m ²

SEZIONE N.: 12
 QT. PROGETTO: 792,341
 DIST.PROG.: 43,751
 DIST.PREC.: 3,751
 DIST.SUCC.: 6,249



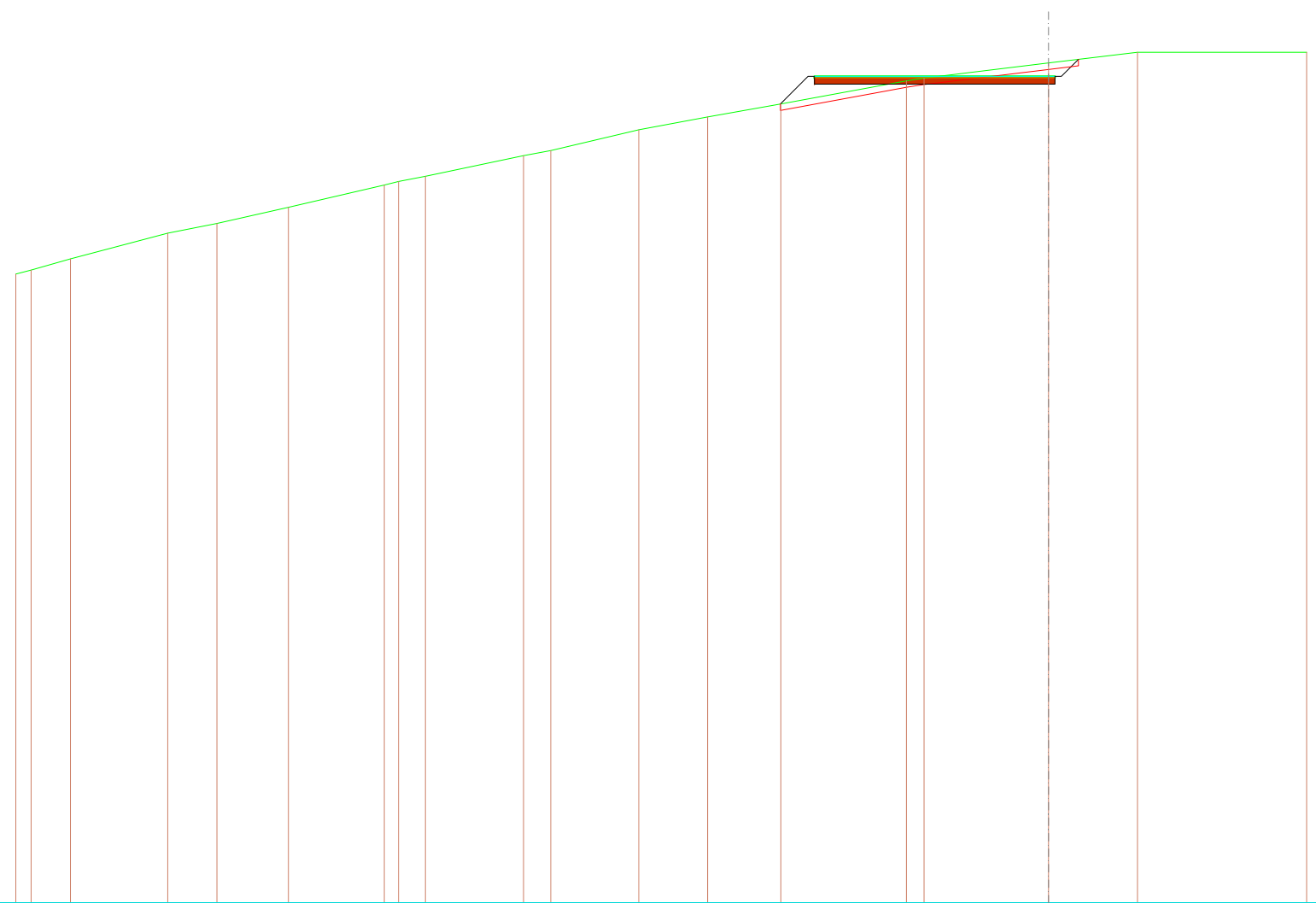
SCALA 1:500

QT.RIF. 727,734

QUOTE TERRENO	777,47	777,86	780,00	782,00	784,00	784,95	786,00	787,86	788,00	788,19	790,00	791,06	792,00	793,04	793,08	794,00	794,00
DIST.PARZIALI TERRENO	2,25	8,30	8,24	8,80	4,35	5,01	10,02	1,39	10,20	5,79	6,01	8,53	9,22	10,78			
QUOTE PROGETTO														792,53	792,34	791,74	792,24
DIST.PARZIALI PROGETTO														4,01			

SCAVI E BONIFICHE	
STERRO	12,958 m ²
SCOTICO	8,377 m
RILEVATI	
RILEVATO	10,786 m ²
SOVRASTRUTTURA STRADALE	
STRATO DI USURA	18,631 m
STRATO DI FONDAZIONE	9,315 m ²

SEZIONE N.: 13
 QT. PROGETTO: 792,134
 DIST.PROG.: 50,000
 DIST.PREC.: 6,249
 DIST.SUCC.: 5,000



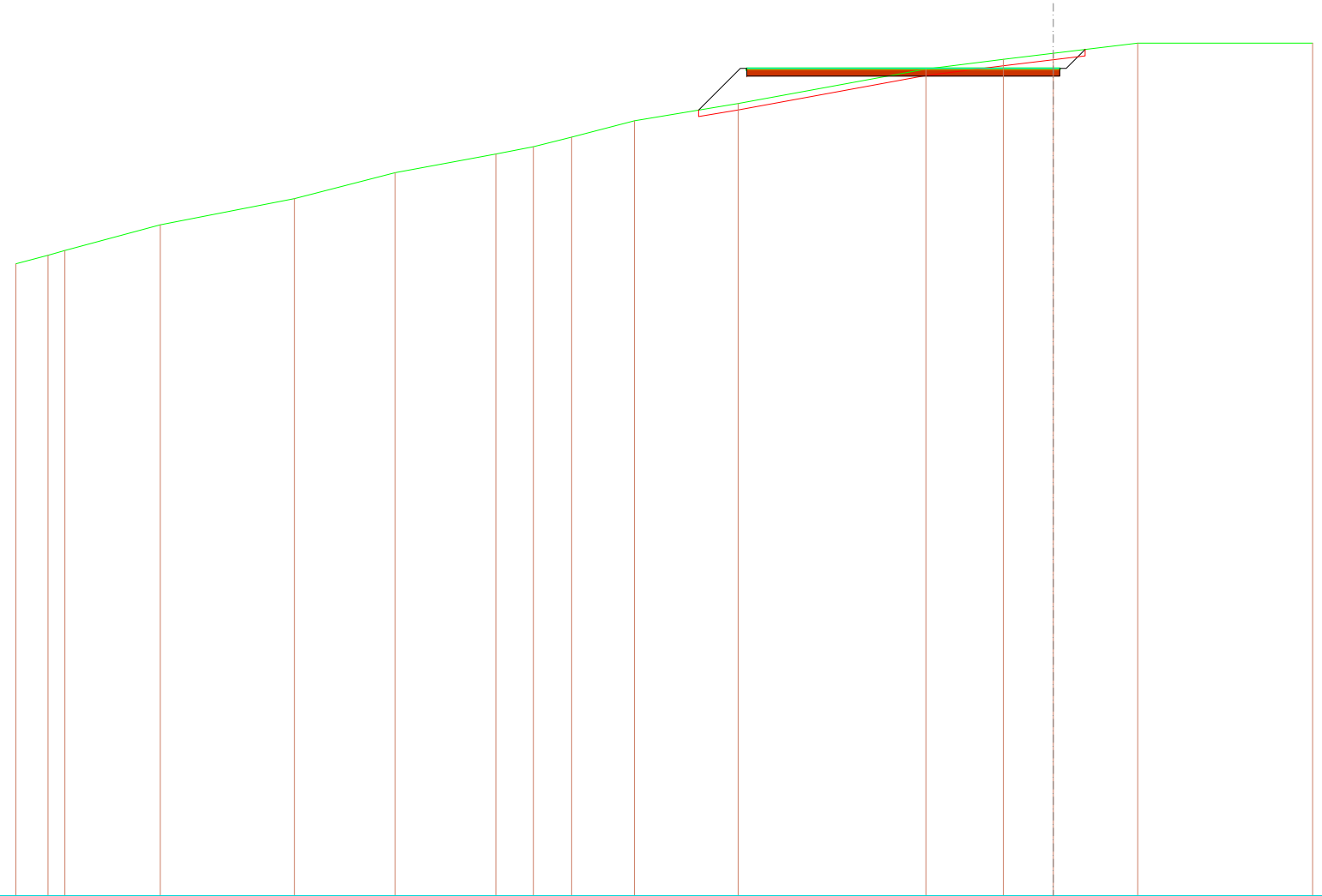
SCALA 1:500

QT.RIF. 728,165

QUOTE TERRENO	776,83 777,13	778,00	780,00	780,75	782,00	783,72 784,00	784,40	786,00	786,39	788,00	788,99	790,00	791,79 792,00	793,17	794,00	794,00
DIST.PARZIALI TERRENO	3,05	7,54	3,81	5,54	7,43	2,09	7,60	2,11	6,82	5,33	5,68	9,73	1,36	9,65	6,89	13,11
QUOTE PROGETTO												789,99 792,13 792,13 791,53 792,03		791,53 792,03 792,13 792,13 792,45		
DIST.PARZIALI PROGETTO												2,14	18,13	1,31		

SCAVI E BONIFICHE	
STERRO	14,653 m ²
SCOTICO	14,555 m
RILEVATI	
RILEVATO	24,502 m ²
SOVRASTRUTTURA STRADALE	
STRATO DI USURA	24,131 m
STRATO DI FONDAZIONE	12,065 m ²

SEZIONE N.: 14
 QT. PROGETTO: 792,053
 DIST.PROG.: 55,000
 DIST.PREC.: 5,000
 DIST.SUCC.: 5,000



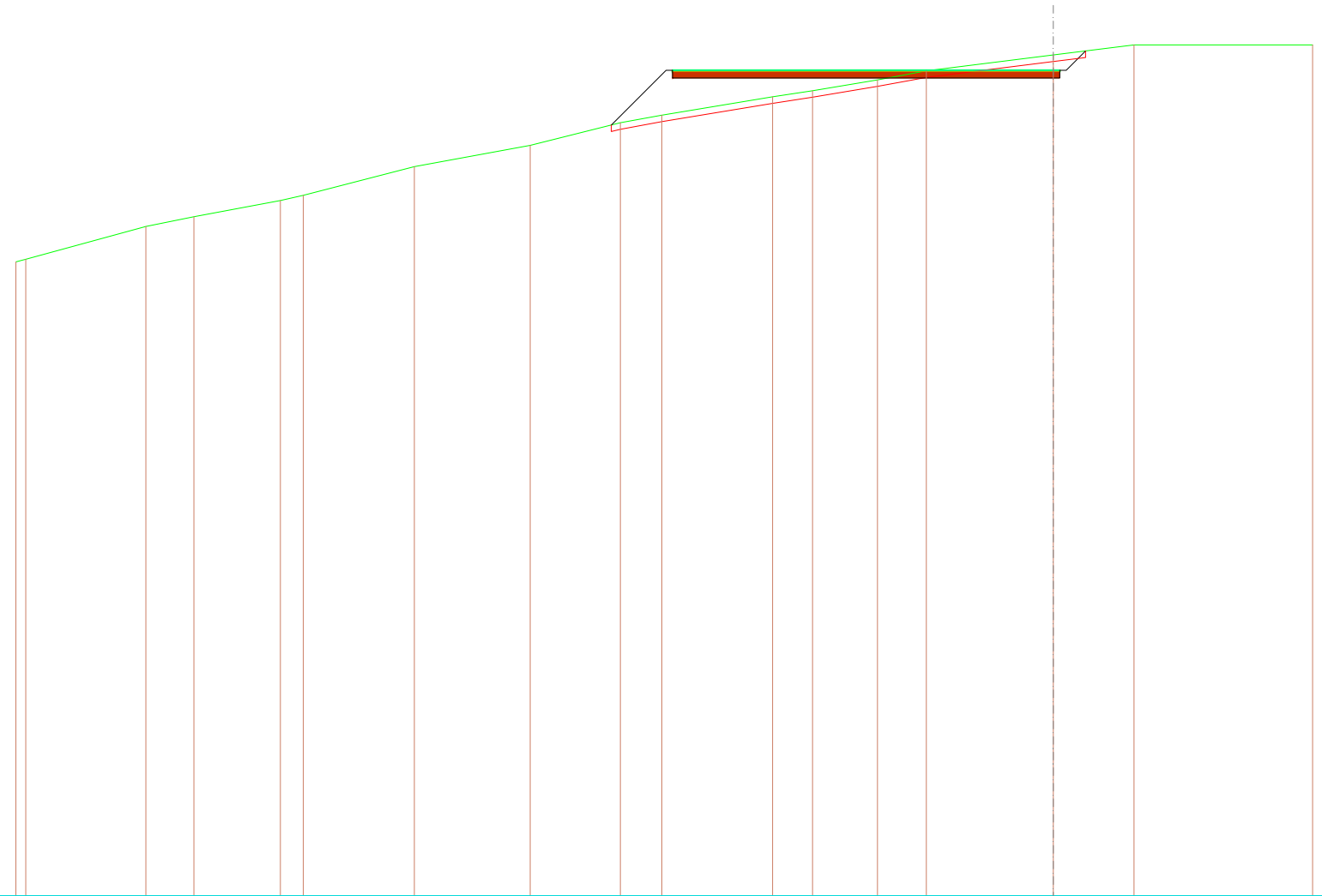
SCALA 1:500

QT.RIF. 728,237

QUOTE TERRENO	776,97	777,63	778,00	779,99	782,00	784,00	785,44	786,00	786,75	788,00	789,34	792,00	792,75	793,21	794,00	794,00
DIST.PARZIALI TERRENO	2,47	1,30	7,36	10,35	7,76	7,77	2,89	2,96	4,84	8,00	14,48	5,97	3,85	6,52	13,48	
QUOTE PROGETTO											788,83	792,05	791,45	791,95	792,05	793,51
DIST.PARZIALI PROGETTO											3,22	23,63		1,46		

SCAVI E BONIFICHE	
STERRO	14,704 m ²
SCOTICO	21,318 m
RILEVATI	
RILEVATO	43,011 m ²
SOVRASTRUTTURA STRADALE	
STRATO DI USURA	29,858 m
STRATO DI FONDAZIONE	14,929 m ²

SEZIONE N.: 15
 QT. PROGETTO: 792,051
 DIST.PROG.: 60,000
 DIST.PREC.: 5,000
 DIST.SUCC.: 2,480



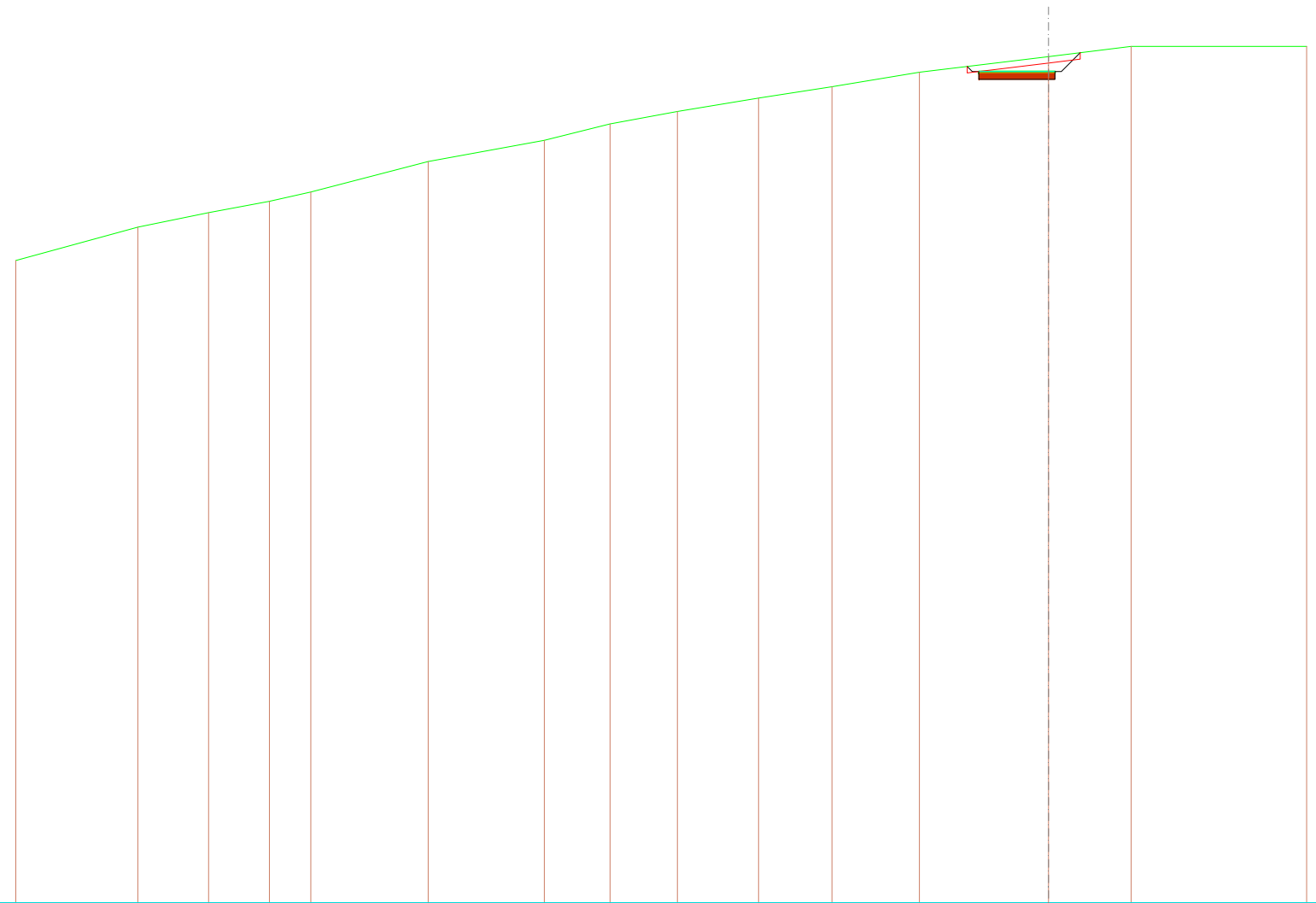
SCALA 1:500

QT.RIF. 728,384

QUOTE TERRENO	777,27 777,47	780,00	780,76	782,00 782,40	784,62	786,25	788,00	788,59	790,00	790,47	791,31	792,00	793,23	794,00	794,00
DIST.PARZIALI TERRENO		9,27	3,70	6,66 1,77	8,56	8,93	6,96	3,19	8,54	3,07	5,01	3,78	9,78	6,23	13,77
QUOTE PROGETTO							787,82	792,05 792,05 791,45 791,95					791,45 791,95 792,05 793,54		
DIST.PARZIALI PROGETTO							4,23		29,36				1,49		

SCAVI E BONIFICHE	
STERRO	10,489 m ²
RILEVATI	
RILEVATO	0,266 m ²
SOVRASTRUTTURA STRADALE	
STRATO DI USURA	5,900 m
STRATO DI FONDAZIONE	2,950 m ²

SEZIONE N.: 16
 QT. PROGETTO: 792,050
 DIST.PROG.: 62,480
 DIST.PREC.: 2,480
 DIST.SUCC.: 0,010



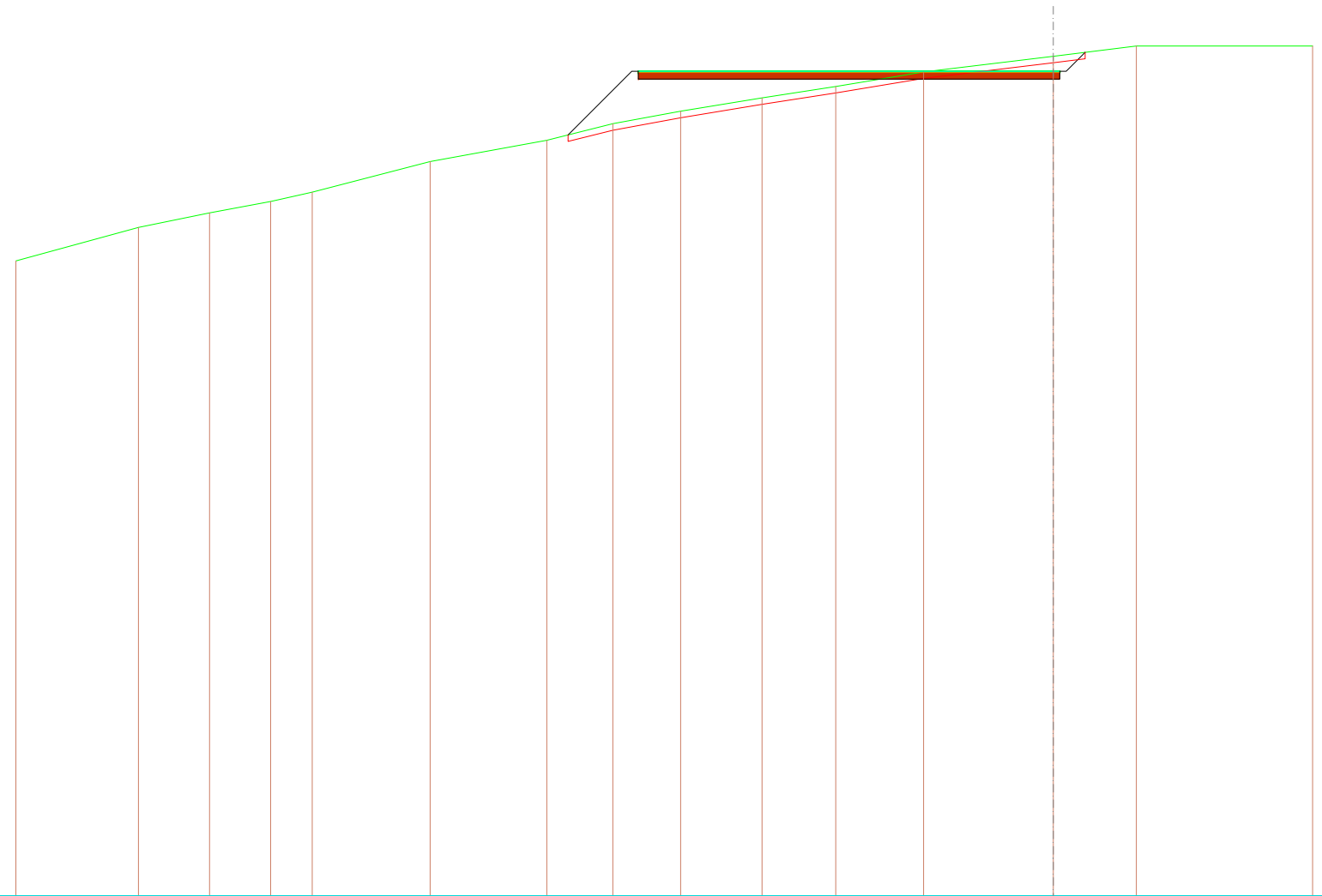
SCALA 1:500

QT.RIF. 727,709

QUOTE TERRENO	777,42	780,00	781,12	782,00	782,73		785,08	786,72	788,00	788,96	790,00	790,87	792,00	793,20	794,00	794,00
DIST.PARZIALI TERRENO		9,45	5,48	4,71	3,21	9,09	9,00	5,09	5,22	6,28	5,68	6,78	10,00	6,40	13,60	
QUOTE PROGETTO													792,45	792,05	792,05	793,51
DIST.PARZIALI PROGETTO														5,40	1,46	

SCAVI E BONIFICHE	
STERRO	14,876 m ²
SCOTICO	24,116 m
RILEVATI	
RILEVATO	52,158 m ²
SOVRASTRUTTURA STRADALE	
STRATO DI USURA	32,500 m
STRATO DI FONDAZIONE	16,250 m ²

SEZIONE N.: 17
 QT. PROGETTO: 792,050
 DIST.PROG.: 62,490
 DIST.PREC.: 0,010
 DIST.SUCC.: 2,510



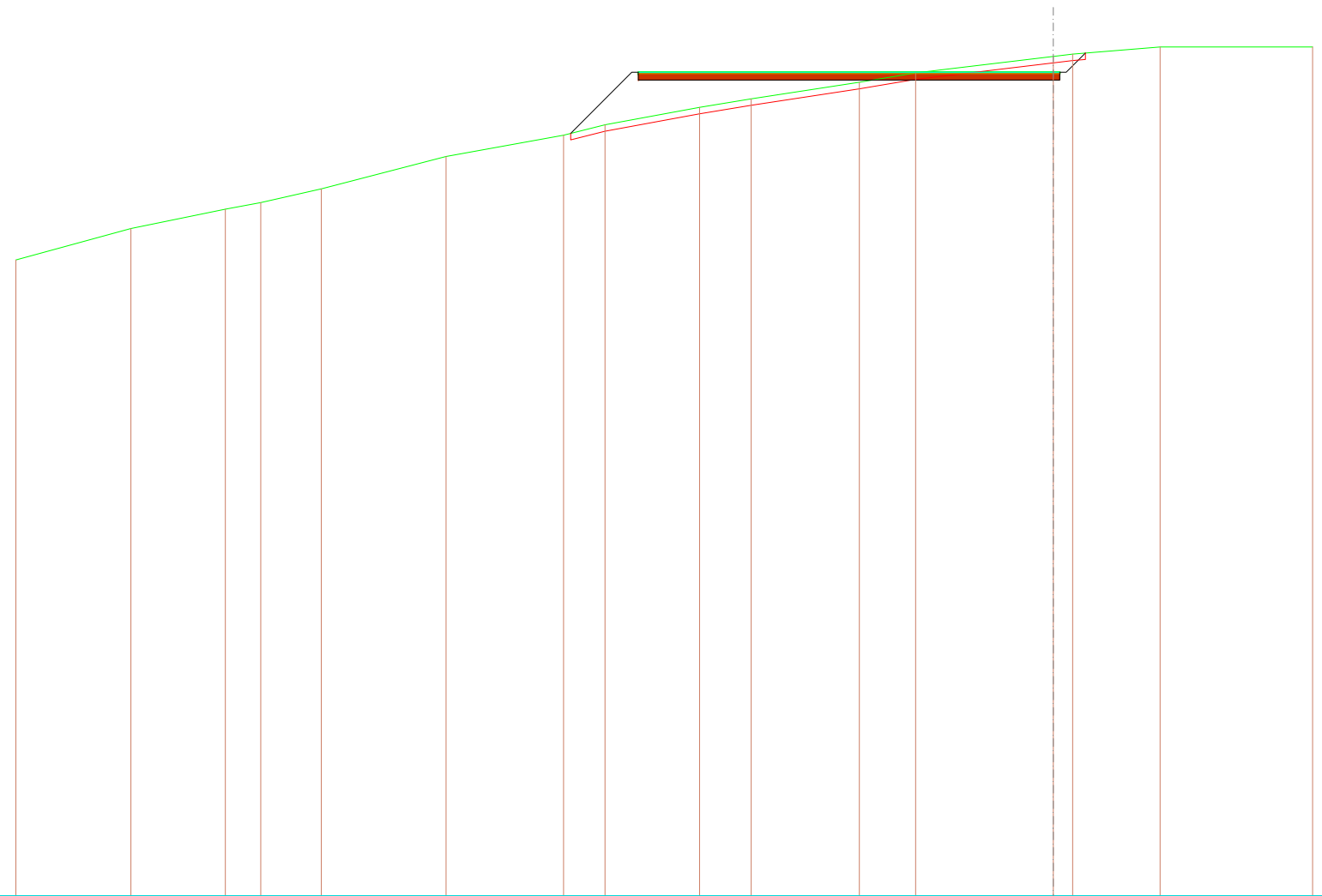
SCALA 1:500

QT.RIF. 728,459

QUOTE TERRENO	777,42	780,00	781,12	782,00	782,73		785,08	786,72	788,00	788,96	790,00	790,87	792,00	793,20	794,00	794,00	
DIST.PARZIALI TERRENO		9,45	5,49	4,71	3,21	9,09	9,00	5,09	5,23	6,27	5,69	6,77	10,00	6,40	13,60		
QUOTE PROGETTO								787,14	792,05	791,45	791,95	792,05		791,45	791,95	792,05	793,51
DIST.PARZIALI PROGETTO								4,92			32,00			1,46			

SCAVI E BONIFICHE	
STERRO	16,099 m ²
SCOTICO	23,297 m
RILEVATI	
RILEVATO	48,751 m ²
SOVRASTRUTTURA STRADALE	
STRATO DI USURA	32,500 m
STRATO DI FONDAZIONE	16,250 m ²

SEZIONE N.: 18
 QT. PROGETTO: 792,049
 DIST.PROG.: 65,000
 DIST.PREC.: 2,510
 DIST.SUCC.: 5,000



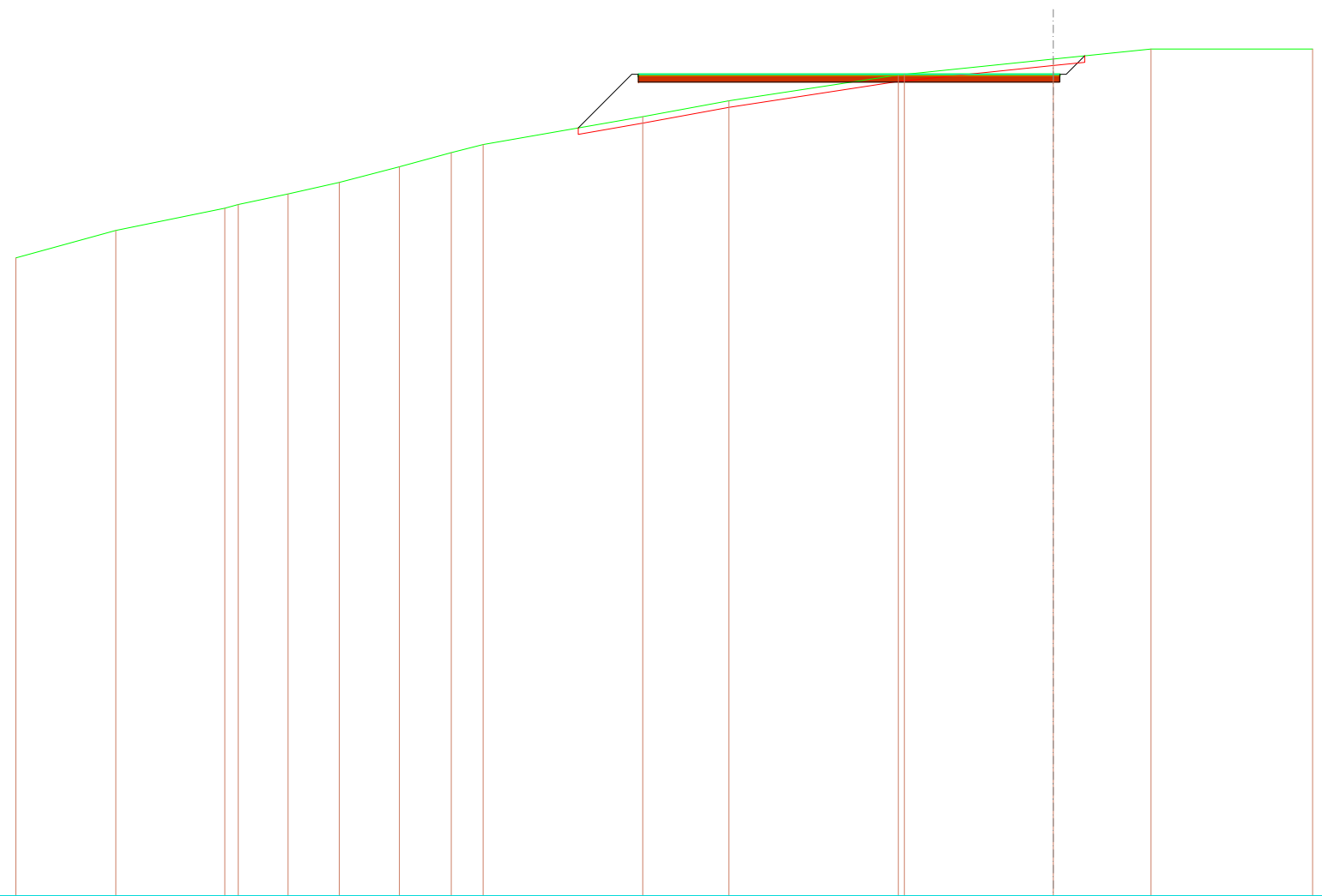
SCALA 1:500

QT.RIF. 728,537

QUOTE TERRENO	777,57	780,00	781,49	782,00	783,06	785,55	787,20	788,00	789,34	790,00	791,28	792,00	793,27	793,45	794,00	794,00
DIST.PARZIALI TERRENO	8,87	7,29	2,73	4,67	9,63	9,06	3,20	7,28	3,99	8,33	4,35	10,61	1,50	6,74	11,77	
QUOTE PROGETTO							787,34	792,05	791,45	791,95	792,05		791,45	791,95	792,05	793,53
DIST.PARZIALI PROGETTO							4,71			32,00			1,48			

SCAVI E BONIFICHE	
STERRO	17,262 m ²
SCOTICO	21,078 m
RILEVATI	
RILEVATO	41,670 m ²
SOVRASTRUTTURA STRADALE	
STRATO DI USURA	32,500 m
STRATO DI FONDAZIONE	16,250 m ²

SEZIONE N.: 19
 QT. PROGETTO: 792,047
 DIST.PROG.: 70,000
 DIST.PREC.: 5,000
 DIST.SUCC.: 5,000



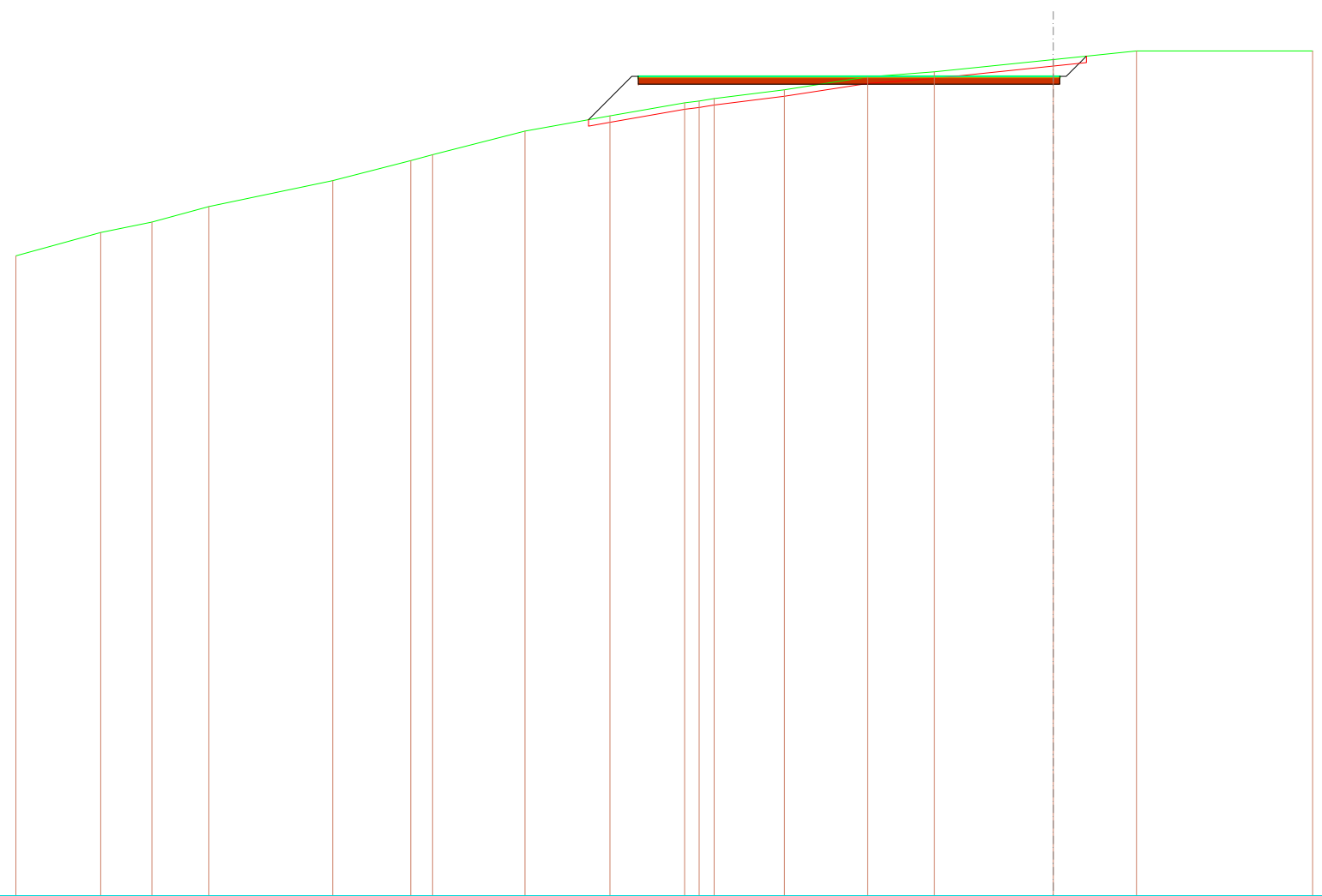
SCALA 1:500

QT.RIF. 728,691

QUOTE TERRENO	777,88	780,00	781,72	782,00	782,82	783,71	784,92	786,00	786,63	787,91	788,78	790,00	792,00	792,04	793,22	794,00	794,00	
DIST.PARZIALI TERRENO	7,70	8,41	3,85	3,95	4,64	4,01	2,45	12,31	6,65	13,07	11,48	7,54	12,46					
QUOTE PROGETTO										787,91	792,05	791,45	791,95	792,05	791,45	791,95	792,05	793,47
DIST.PARZIALI PROGETTO										4,14	32,00				1,42			

SCAVI E BONIFICHE	
STERRO	20,594 m ²
SCOTICO	17,915 m
RILEVATI	
RILEVATO	29,851 m ²
SOVRASTRUTTURA STRADALE	
STRATO DI USURA	32,500 m
STRATO DI FONDAZIONE	16,250 m ²

SEZIONE N.: 20
 QT. PROGETTO: 792,045
 DIST.PROG.: 75,000
 DIST.PREC.: 5,000
 DIST.SUCC.: 5,000



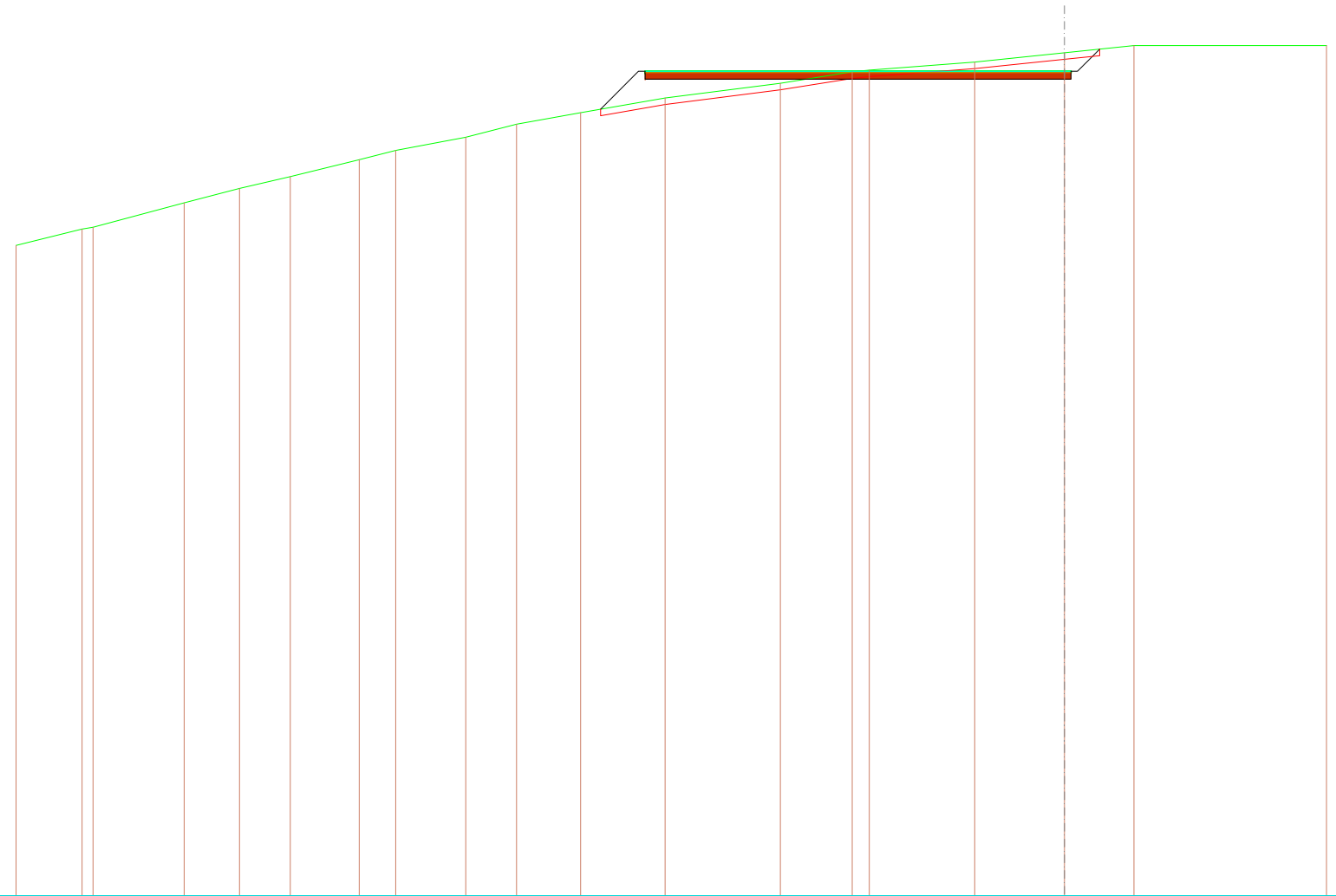
SCALA 1:500

QT.RIF. 728,848

QUOTE TERRENO	778,20	780,00	780,81	782,00		784,00	785,55	786,00	787,82	788,00	790,00	790,14	790,33	791,01	792,00	792,39	793,34	794,00	794,00	
DIST.PARZIALI TERRENO	6,54	3,95	4,40	9,54		6,03	1,67	7,12	6,56	5,76		5,41	6,43	5,14	9,17	6,42		13,58		
QUOTE PROGETTO										788,71	792,04	791,44	791,94	792,04			791,44	791,94	792,04	793,60
DIST.PARZIALI PROGETTO										3,34				32,00			1,56			

SCAVI E BONIFICHE	
STERRO	24,191 m ²
SCOTICO	15,707 m
RILEVATI	
RILEVATO	23,882 m ²
SOVRASTRUTTURA STRADALE	
STRATO DI USURA	32,500 m
STRATO DI FONDAZIONE	16,250 m ²

SEZIONE N.: 21
 QT. PROGETTO: 792,043
 DIST.PROG.: 80,000
 DIST.PREC.: 5,000
 DIST.SUCC.: 5,000



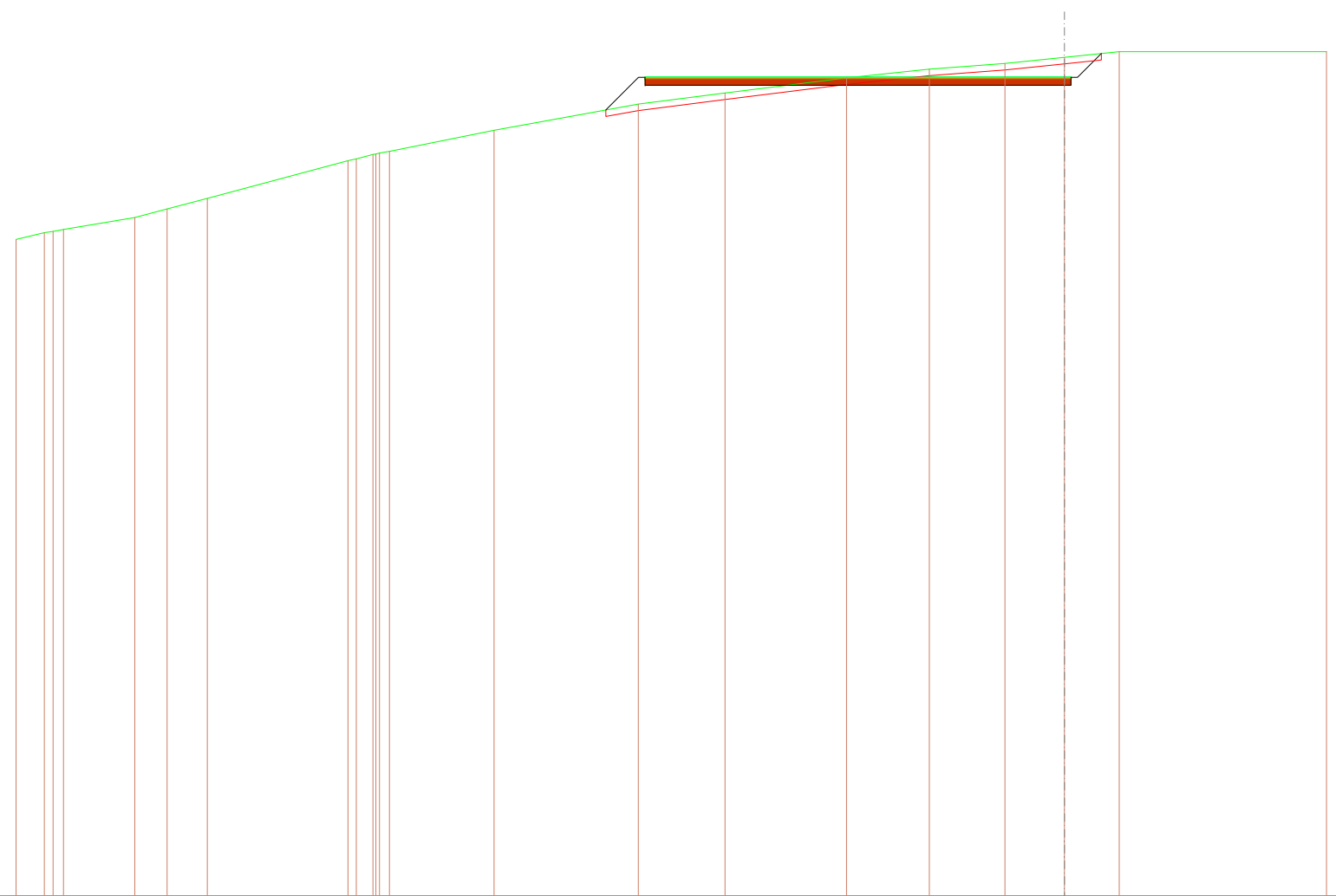
SCALA 1:500

QT.RIF. 729,123

QUOTE TERRENO	778,75	780,00	780,14	782,00	783,10	784,00	785,29	786,00	787,01	788,00	788,88	790,00	791,12	792,00	792,13	792,74	793,45	794,00	794,00		
DIST.PARZIALI TERRENO	5,04	6,95	4,23	3,88	5,26	2,78	5,34	3,88	4,89	6,45	8,79	5,49	1,31	8,04	6,85	5,30	14,70				
QUOTE PROGETTO											788,15	792,04	791,44	791,94	792,04		791,44	791,44	791,94	792,04	792,73
DIST.PARZIALI PROGETTO											2,90			32,00			1,68				

SCAVI E BONIFICHE	
STERRO	27,152 m ²
SCOTICO	13,864 m
RILEVATI	
RILEVATO	19,040 m ²
SOVRASTRUTTURA STRADALE	
STRATO DI USURA	32,500 m
STRATO DI FONDAZIONE	16,250 m ²

SEZIONE N.: 22
 QT. PROGETTO: 792,040
 DIST.PROG.: 85,000
 DIST.PREC.: 5,000
 DIST.SUCC.: 5,000



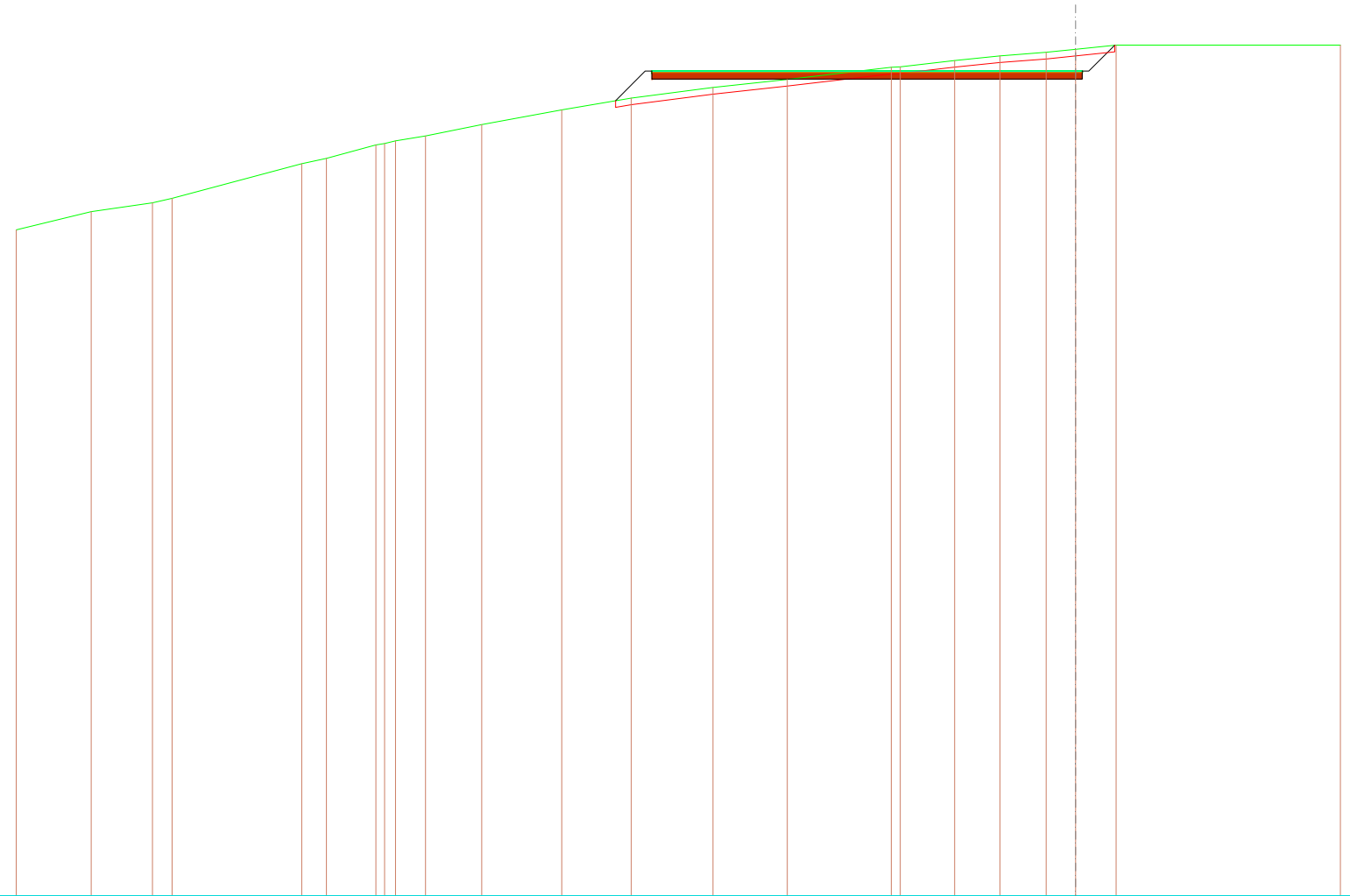
SCALA 1:500

QT.RIF. 729,583

QUOTE TERRENO	779,67	780,19	780,28	780,43	781,34	782,00	782,80		785,68	785,91	786,16	786,19	786,26	786,39	788,00	790,00	790,85	792,00	792,66	793,10	793,57	794,00	794,00	
DIST.PARZIALI TERRENO	2,16		5,44		2,47	3,07		10,73	1,26		7,97				11,01	6,61	9,27	6,33	5,77	4,54	4,18		15,82	
QUOTE PROGETTO															789,55	792,04	791,44	791,94	792,04		791,44	791,94	792,04	793,86
DIST.PARZIALI PROGETTO															2,49		32,00				1,82			

SCAVI E BONIFICHE	
STERRO	29,141 m ²
SCOTICO	13,265 m
RILEVATI	
RILEVATO	17,098 m ²
SOVRASTRUTTURA STRADALE	
STRATO DI USURA	32,500 m
STRATO DI FONDAZIONE	16,250 m ²

SEZIONE N.: 23
 QT. PROGETTO: 792,038
 DIST.PROG.: 90,000
 DIST.PREC.: 5,000
 DIST.SUCC.: 6,601



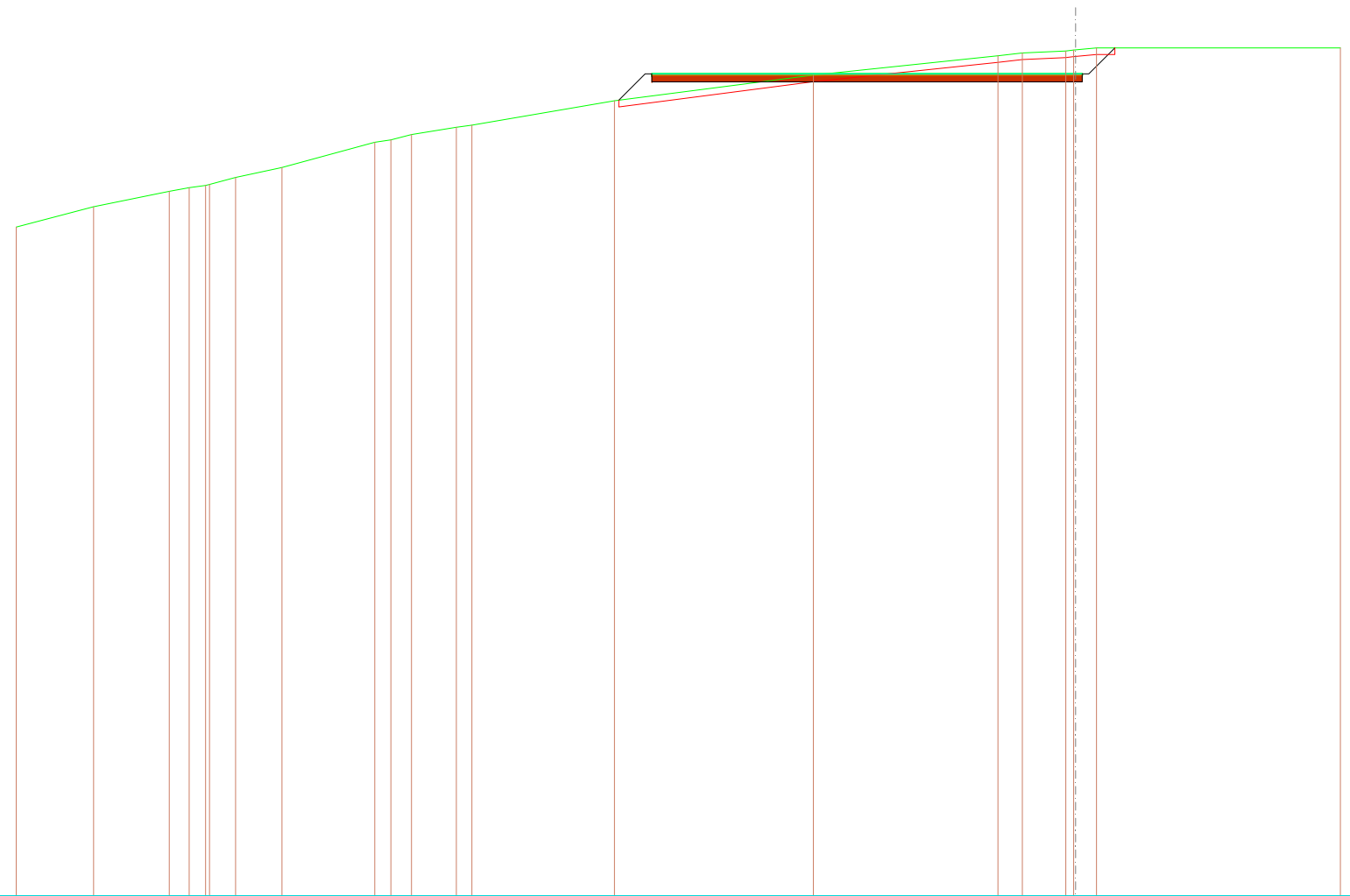
SCALA 1:500

QT.RIF. 729,774

QUOTE TERRENO	780,05	781,42	782,09	782,43		785,04	785,45	786,46	786,56	786,77	787,14	788,00	788,10	790,00	790,80	791,40		792,33	792,36	792,84	793,19	793,45	793,68	794,00		794,00		
DIST.PARZIALI TERRENO	5,67	4,62	1,49		9,78	1,87	3,74		2,26		4,24		6,05	5,24		6,17		5,61		7,86		4,12	3,41	3,49	2,22	3,06	16,94	
QUOTE PROGETTO														789,80		792,04	791,44	791,94	792,04						791,44	791,94	792,04	793,99
DIST.PARZIALI PROGETTO														2,24						32,00					1,95			

SCAVI E BONIFICHE	
STERRO	35,304 m ²
SCOTICO	10,758 m
RILEVATI	
RILEVATO	13,471 m ²
SOVRASTRUTTURA STRADALE	
STRATO DI USURA	32,500 m
STRATO DI FONDAZIONE	16,250 m ²

SEZIONE N.: 24
 QT. PROGETTO: 792,035
 DIST.PROG.: 96,601
 DIST.PREC.: 6,601
 DIST.SUCC.: 0,010

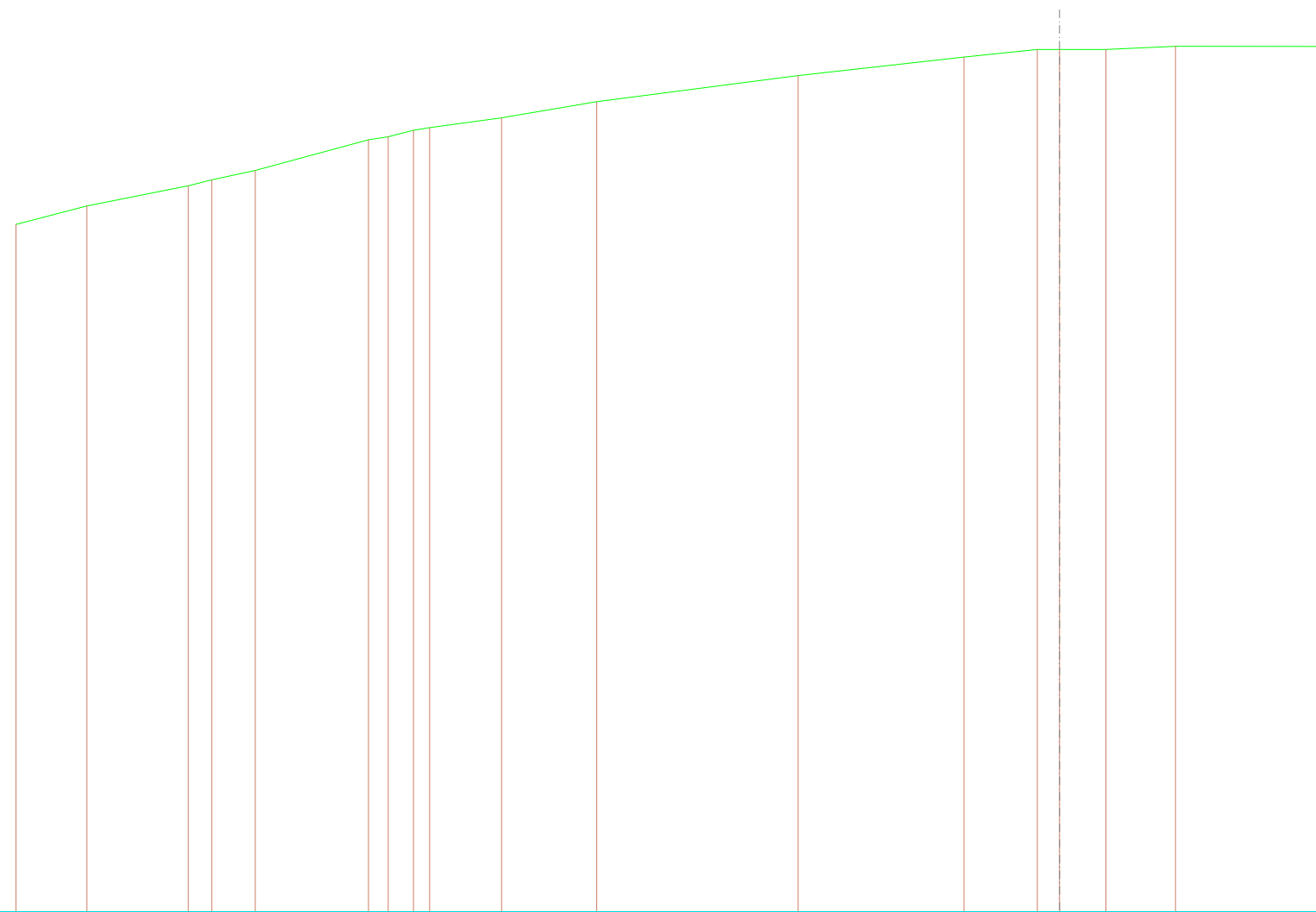


SCALA 1:500

QT.RIF. 729,982

QUOTE TERRENO	780,46	782,00	783,17	783,44	783,62	784,21	784,97	786,87	787,06	787,45	788,00	788,16	790,00	791,94	793,40	793,61	793,77	793,83	793,85	794,00	794,00
DIST.PARZIALI TERRENO	5,85	5,72	1,50	1,24	1,97	3,50	7,00	1,22	1,56	3,38	10,76	15,02	13,94	1,84	3,29	1,58	18,42				
QUOTE PROGETTO													790,04	792,04	791,44	791,94	792,04	791,44	791,94	792,04	794,00
DIST.PARZIALI PROGETTO													1,98	32,00			1,98				

SEZIONE N.: 26
 QT. PROGETTO: 792,034
 DIST.PROG.: 100,000
 DIST.PREC.: 3,389
 DIST.SUCC.: 4,007



SCALA 1:500

QT.RIF. 727,909

QUOTE TERRENO	780,58	782,00	783,55	784,00	784,72	787,08	787,31	787,80	788,00	788,75	790,00	792,00	793,41	794,00	794,00	794,00	794,24	794,23
DIST.PARZIALI TERRENO	5,45	7,77	1,80	3,33	8,68	1,51	1,93	1,24	5,52	7,29	15,44	12,72	5,62	1,70	3,56	5,33	11,11	
QUOTE PROGETTO																		
DIST.PARZIALI PROGETTO																		

