



REGIONE SARDEGNA



PROVINCIA SUD SARDEGNA



SEUI



ESCALAPLANO



ESTERZILI

**PROGETTO DEFINITIVO PER LA REALIZZAZIONE DI UN PARCO EOLICO
 COMPOSTO DA 12 AEROGENERATORI CON POTENZA COMPLESSIVA DI
 57 MW NEL COMUNE DI SEUI (SU), CON OPERE CONNESSE NEI COMUNI
 DI SEUI (SU), ESCALAPLANO (SU) ED ESTERZILI (SU)**

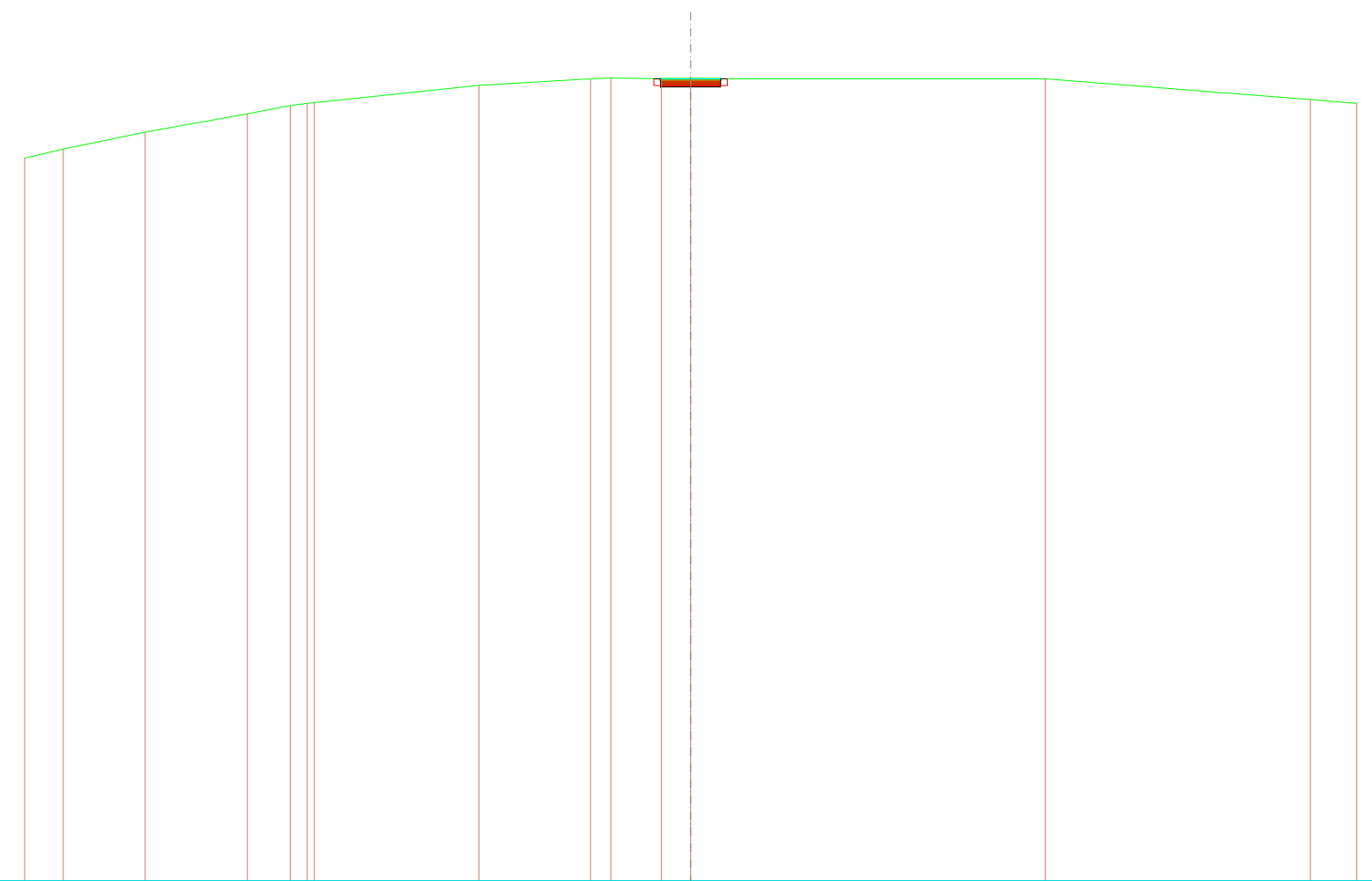


Proponente	 <p>LOTO RINNOVABILI SRL <i>Largo Augusto n.3 20122 Milano pec:lotorinnovabili@legalmail.it</i></p>				
Progettazione	<p style="text-align: center;">Gruppo di lavoro: Collaboratori:</p>  <p>AGREENPOWER s.r.l. Sede legale: Via Serra, 44 09038 Serramanna (SU) - ITALIA Email: info@agreenpower.it</p> <p style="font-size: small;"> Ing. Simone Abis - Civile Ambientale Ing. Michele Angei - Elettrico Ing. Enea Tocco - Civile Ambientale Ing. Stefano Fantì - Civile Ambientale Dott. Gianluca Fadda </p> <p style="font-size: small;"> Vamirgeoind Ambiente, Geologia e Geofisica S.r.l Ing. Gianluca Vultaggio - Tekto Studio Ing. Nicola Sollai - Strutturista Dott.ssa Archeologa Manuela Simbula Dott. Naturalista Francesco Mascia Dott. Agronomo Vincenzo Sechi Ing. Federico Miscali - Tecnico Acustica Dott. Geologo Luigi Sanciu Ing. Luigi Cuccu - Elettrotecnico Ing. Davide Medici - Analisi Anemologica </p>				
Elaborato	<p>Nome Elaborato:</p> <p style="text-align: center;">SEZIONI STRADALI DI PROGETTO IN FASE DI CANTIERE E IN ESERCIZIO</p>				
00	Novembre 2022	Prima emissione	G. Vultaggio	Agreenpower Srl	Agreenpower Srl
Rev.	Data	Oggetto della revisione	Elaborazione	Verifica	Approvazione
Scala:	1:500				
Formato:	A3		Codice Commessa	W2203SEU ELB31-WTG08	

SEZIONI STRADA E PIAZZOLA IN FASE DI CANTIERE

SCAVI E BONIFICHE	
STERRO	2,703 m ²
SCOTICO	0,500 m
RILEVATI	
RILEVATO	0,505 m ²
SOVRASTRUTTURA STRADALE	
STRATO DI USURA	4,500 m
STRATO DI FONDAZIONE	2,250 m ²

SEZIONE N.: 1
 QT. PROGETTO: 772,000
 DIST.PROG.: 0,000
 DIST.SUCC.: 5,000



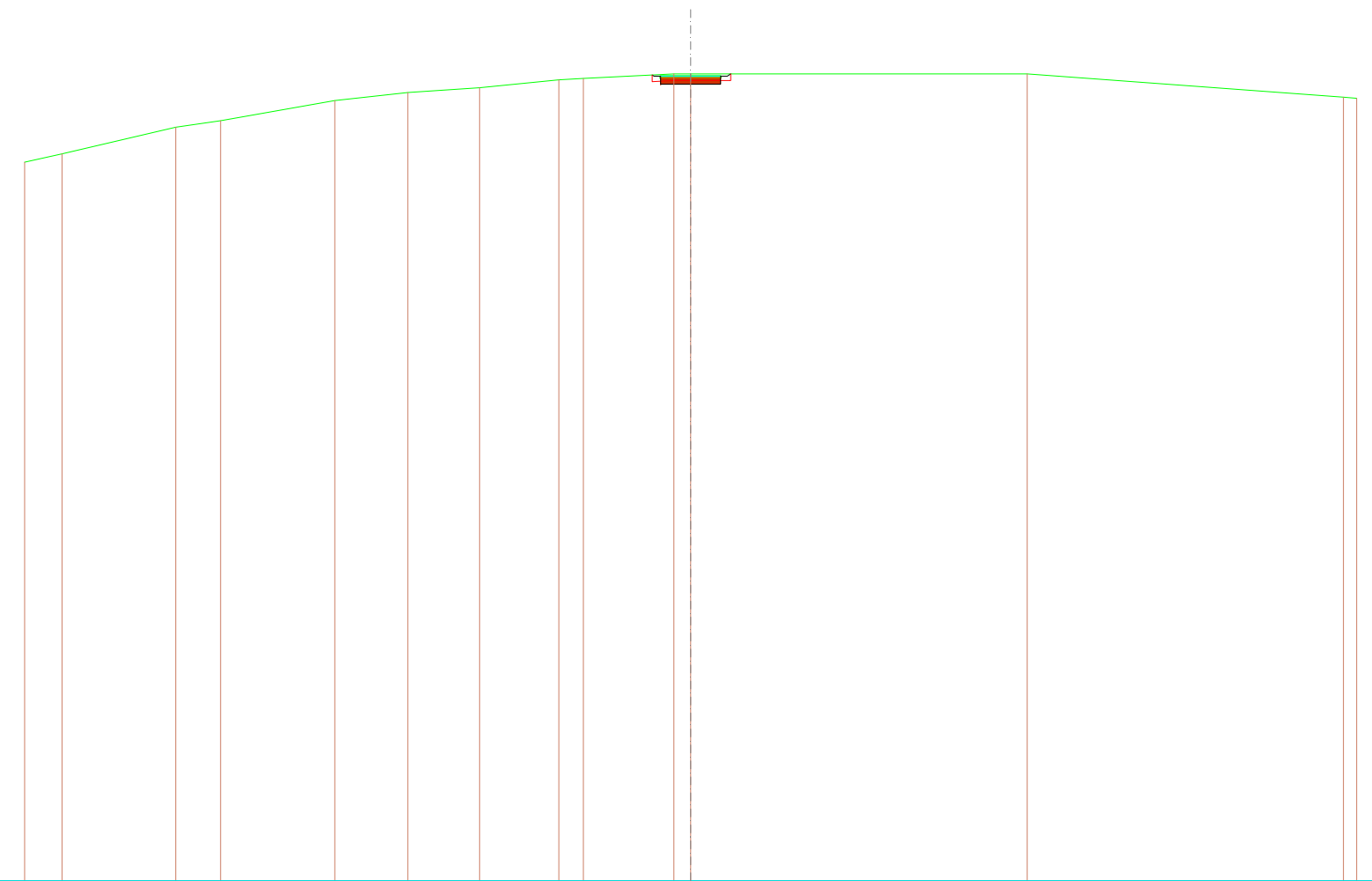
SCALA 1:500

QT.RIF. 711,813

QUOTE TERRENO	766,06	766,73	768,00	769,38	770,00	770,17	770,22	771,52	772,00	772,07	772,00	772,00	772,00	770,45	770,16
DIST.PARZIALI TERRENO	2,90	6,15	7,67	3,21	1,26		12,36	8,37	1,53	3,80	2,19		26,63	19,91	3,47
QUOTE PROGETTO											772,01	772,00	771,40	772,00	771,40
DIST.PARZIALI PROGETTO											2,25	2,25			

SCAVI E BONIFICHE	
STERRO	3,628 m ²
SCOTICO	0,500 m
RILEVATI	
RILEVATO	0,527 m ²
SOVRASTRUTTURA STRADALE	
STRATO DI USURA	4,500 m
STRATO DI FONDAZIONE	2,250 m ²

SEZIONE N.: 2
 QT. PROGETTO: 771,826
 DIST.PROG.: 5,000
 DIST.PREC.: 5,000
 DIST.SUCC.: 5,000



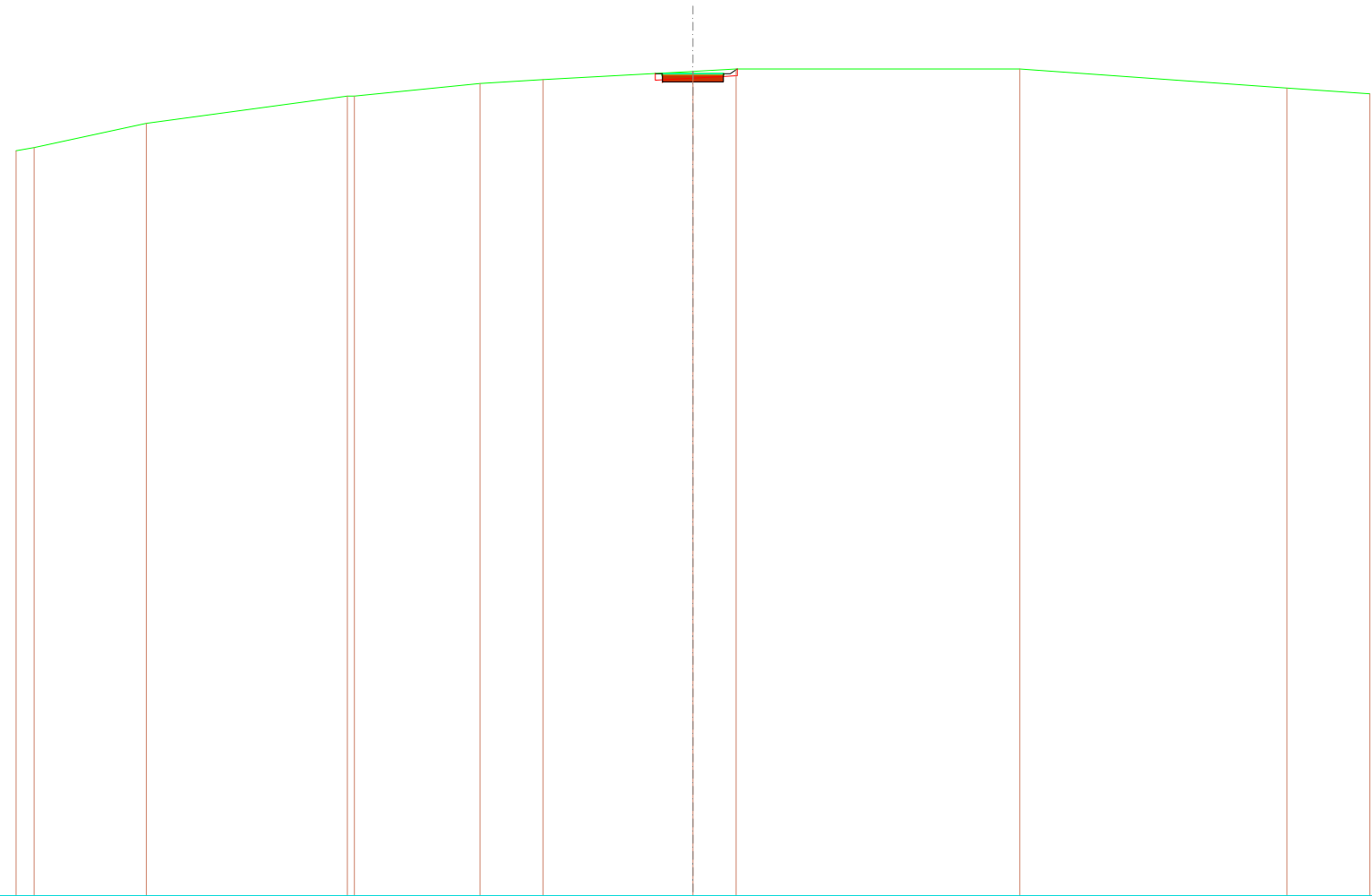
SCALA 1:500

QT.RIF. 711,438

QUOTE TERRENO	765,38	766,00	768,00	768,49	770,00	770,61	770,96	771,55	771,66	772,00	772,00	772,00	770,25	770,17
DIST.PARZIALI TERRENO	2,81	8,53	3,37	8,57	5,48	5,39	5,94	1,86	6,80	1,26	25,26	23,75		
QUOTE PROGETTO										771,92	771,83	771,73	771,63	771,53
DIST.PARZIALI PROGETTO										2,25	2,25			

SCAVI E BONIFICHE	
STERRO	3,735 m ²
RILEVATI	
RILEVATO	0,517 m ²
SOVRASTRUTTURA STRADALE	
STRATO DI USURA	4,500 m
STRATO DI FONDAZIONE	2,250 m ²

SEZIONE N.: 3
 QT. PROGETTO: 771,653
 DIST.PROG.: 10,000
 DIST.PREC.: 5,000
 DIST.SUCC.: 5,000



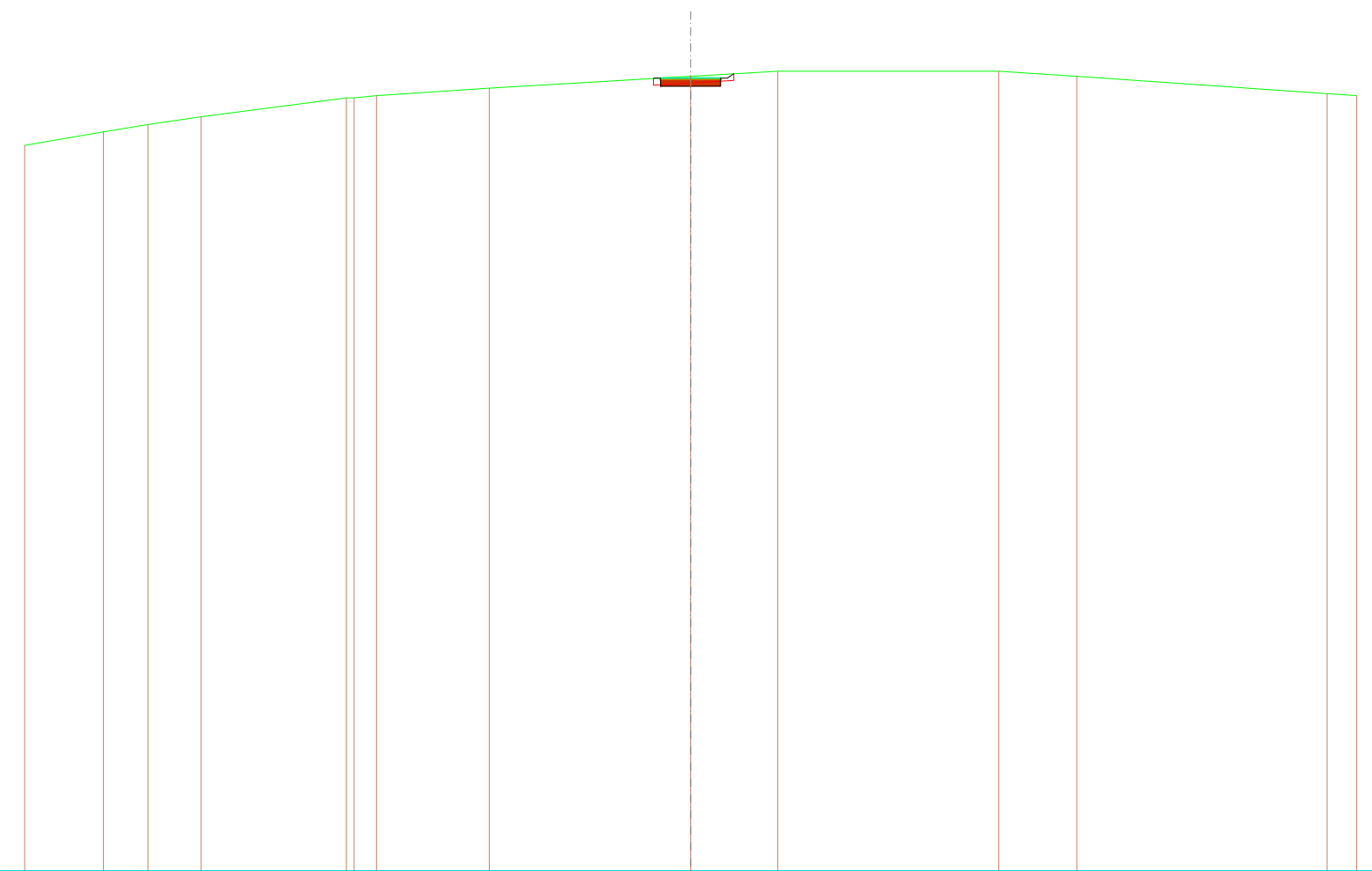
SCALA 1:500

QT.RIF. 710,984

QUOTE TERRENO		765,97	766,20	767,98		770,00	770,00	770,93	771,22	771,83	772,00	772,00		770,60	770,17		
DIST.PARZIALI TERRENO		1,33	8,29	14,85		9,28	4,64	11,09	3,19	20,96		19,73		6,13			
QUOTE PROGETTO										771,67	771,65	771,65	771,65	771,65	771,55	771,65	772,00
DIST.PARZIALI PROGETTO										2,25	2,25						

SCAVI E BONIFICHE	
STERRO	3,525 m ²
SCOTICO	0,490 m
RILEVATI	
RILEVATO	0,558 m ²
SOVRASTRUTTURA STRADALE	
STRATO DI USURA	4,500 m
STRATO DI FONDAZIONE	2,250 m ²

SEZIONE N.: 4
 QT. PROGETTO: 771,479
 DIST.PROG.: 15,000
 DIST.PREC.: 5,000
 DIST.SUCC.: 5,000



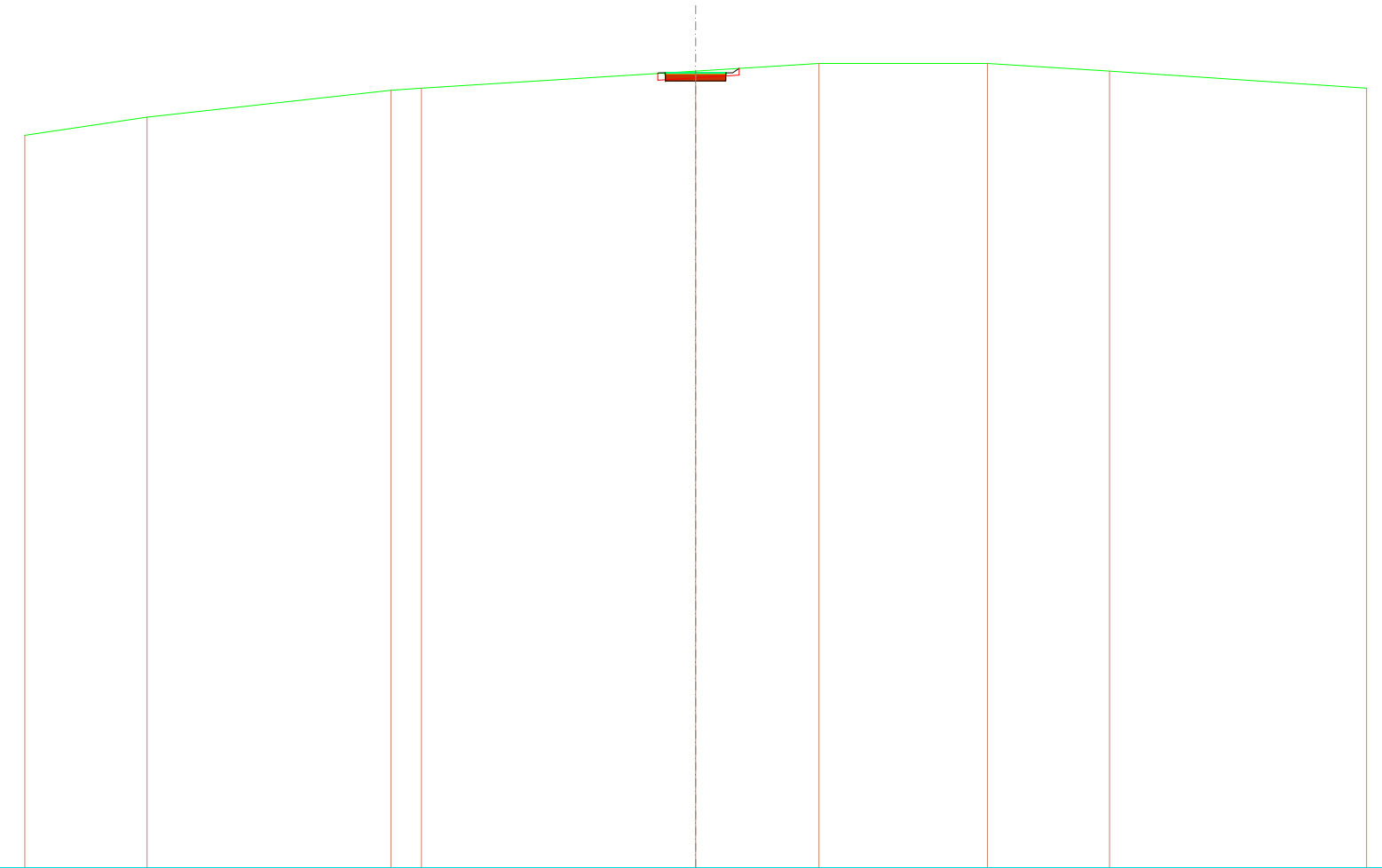
SCALA 1:500

QT.RIF. 711,964

QUOTE TERRENO		766,43	767,44	768,00	768,58		770,00	770,00	770,17	770,72		771,61	772,00		772,00	771,61		770,31	770,17		
DIST.PARZIALI TERRENO		5,92	3,34	3,98	10,91		1,68	8,47		15,12		6,54	16,59		5,86	18,80		2,21	770,17		
QUOTE PROGETTO												771,45	771,48	770,88	771,38	771,48	770,88	771,38	771,48	771,81	
DIST.PARZIALI PROGETTO												2,25	2,25								

SCAVI E BONIFICHE	
STERRO	3,486 m ²
SCOTICO	0,573 m
RILEVATI	
RILEVATO	0,584 m ²
SOVRASTRUTTURA STRADALE	
STRATO DI USURA	4,500 m
STRATO DI FONDAZIONE	2,250 m ²

SEZIONE N.: 5
 QT. PROGETTO: 771,306
 DIST.PROG.: 20,000
 DIST.PREC.: 5,000
 DIST.SUCC.: 5,000



SCALA 1:500


QT.RIF. 712,076

QUOTE TERRENO		766,65	768,00		770,00	770,16		771,43	772,00	772,00	771,43		770,16	
DIST.PARZIALI TERRENO			9,11		18,17	2,28		20,44		9,18		12,56	9,10	19,15
QUOTE PROGETTO														
DIST.PARZIALI PROGETTO														

771,26
 771,31
 770,71
 771,21
 771,31
 770,71
 771,21
 771,31
 771,83
 2,25
 2,25

SCAVI E BONIFICHE	
STERRO	3,925 m ²
RILEVATI	
RILEVATO	0,511 m ²
SOVRASTRUTTURA STRADALE	
STRATO DI USURA	4,500 m
STRATO DI FONDAZIONE	2,250 m ²

SEZIONE N.: 6
 QT. PROGETTO: 771,132
 DIST.PROG.: 25,000
 DIST.PREC.: 5,000
 DIST.SUCC.: 3,129



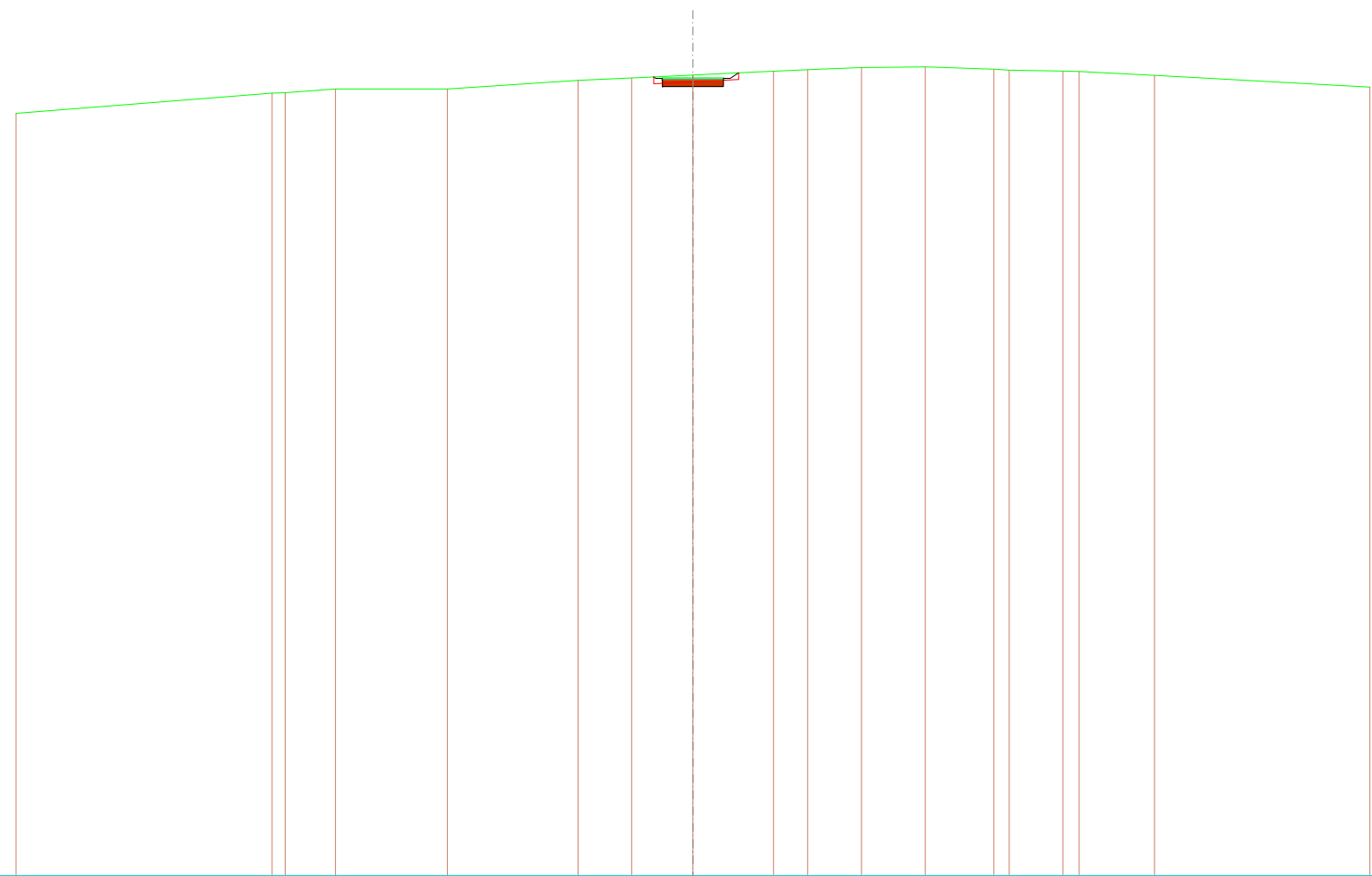
SCALA 1:500

QT.RIF. 711,922

QUOTE TERRENO		767,85	768,00	768,30		770,00	770,00		771,33	771,63	771,66	771,91	771,98	771,99	771,77	771,27		770,16
DIST.PARZIALI TERRENO		1,54	5,84		20,40			21,21	4,68	5,46	3,26	2,31	7,13	8,52		17,75		
QUOTE PROGETTO									771,16	771,13	770,93	771,03	770,53	771,03	771,13	771,13	771,55	
DIST.PARZIALI PROGETTO									2,25	2,25								

SCAVI E BONIFICHE	
STERRO	4,202 m ²
RILEVATI	
RILEVATO	0,511 m ²
SOVRASTRUTTURA STRADALE	
STRATO DI USURA	4,500 m
STRATO DI FONDAZIONE	2,250 m ²

SEZIONE N.: 8
 QT. PROGETTO: 770,785
 DIST.PROG.: 35,000
 DIST.PREC.: 6,871
 DIST.SUCC.: 5,000



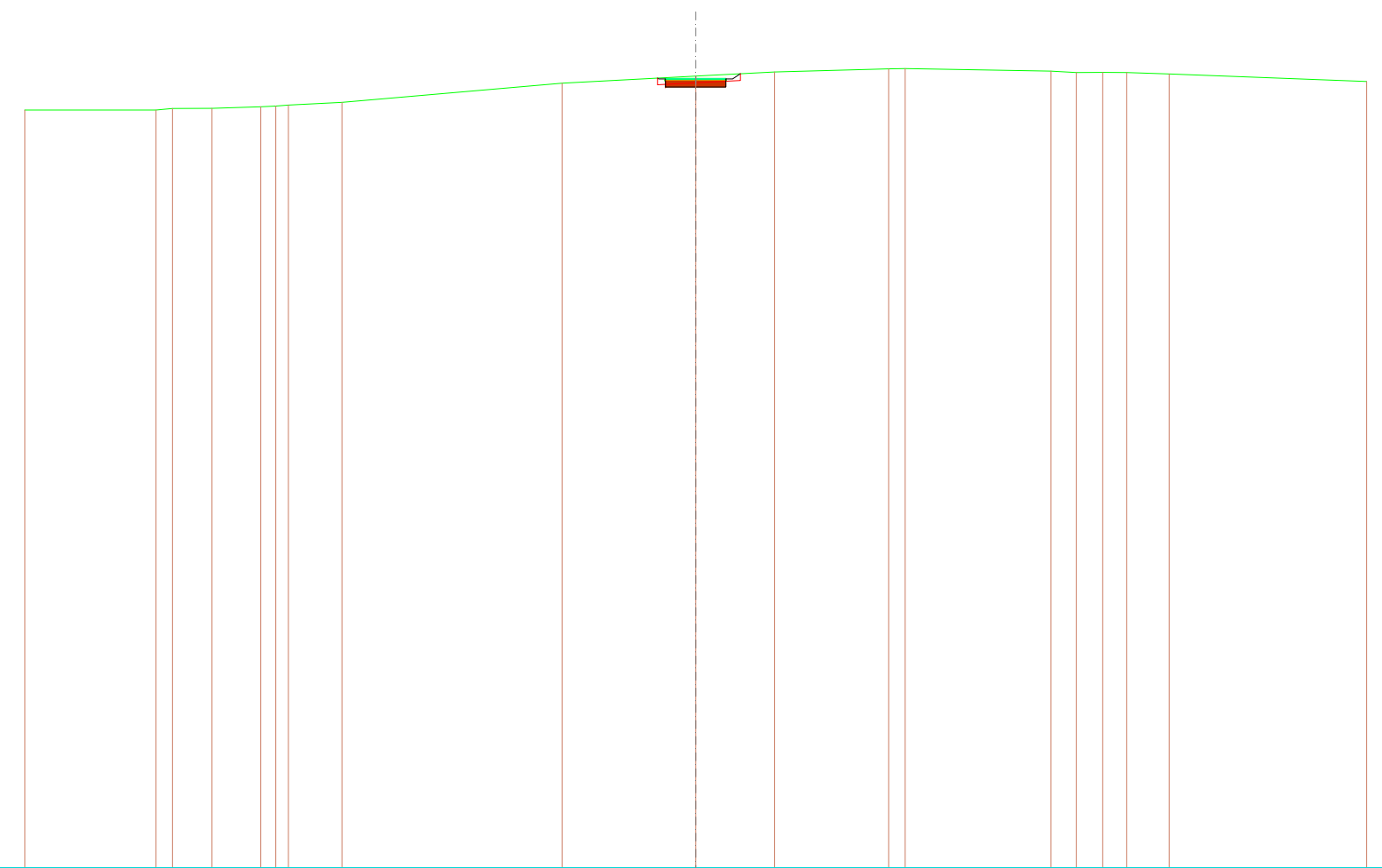
SCALA 1:500

QT.RIF. 711,915

QUOTE TERRENO	768,20	768,69	768,73	770,00	770,00	770,63	770,80	771,04	771,33	771,41	771,58	771,63	771,46	771,38	771,32	771,29	771,01	770,14
DIST.PARZIALI TERRENO	18,92	3,72	8,26	9,66	3,96	4,53	5,95	2,51	3,99	4,71	5,07	3,96	5,57	15,90				
QUOTE PROGETTO									770,89	770,79	770,19	770,69	770,19	770,69	770,19	770,79	770,79	771,20
DIST.PARZIALI PROGETTO									2,25	2,25								

SCAVI E BONIFICHE	
STERRO	3,981 m ²
RILEVATI	
RILEVATO	0,518 m ²
SOVRASTRUTTURA STRADALE	
STRATO DI USURA	4,500 m
STRATO DI FONDAZIONE	2,250 m ²

SEZIONE N.: 11
 QT. PROGETTO: 770,312
 DIST.PROG.: 50,000
 DIST.PREC.: 5,000
 DIST.SUCC.: 6,257



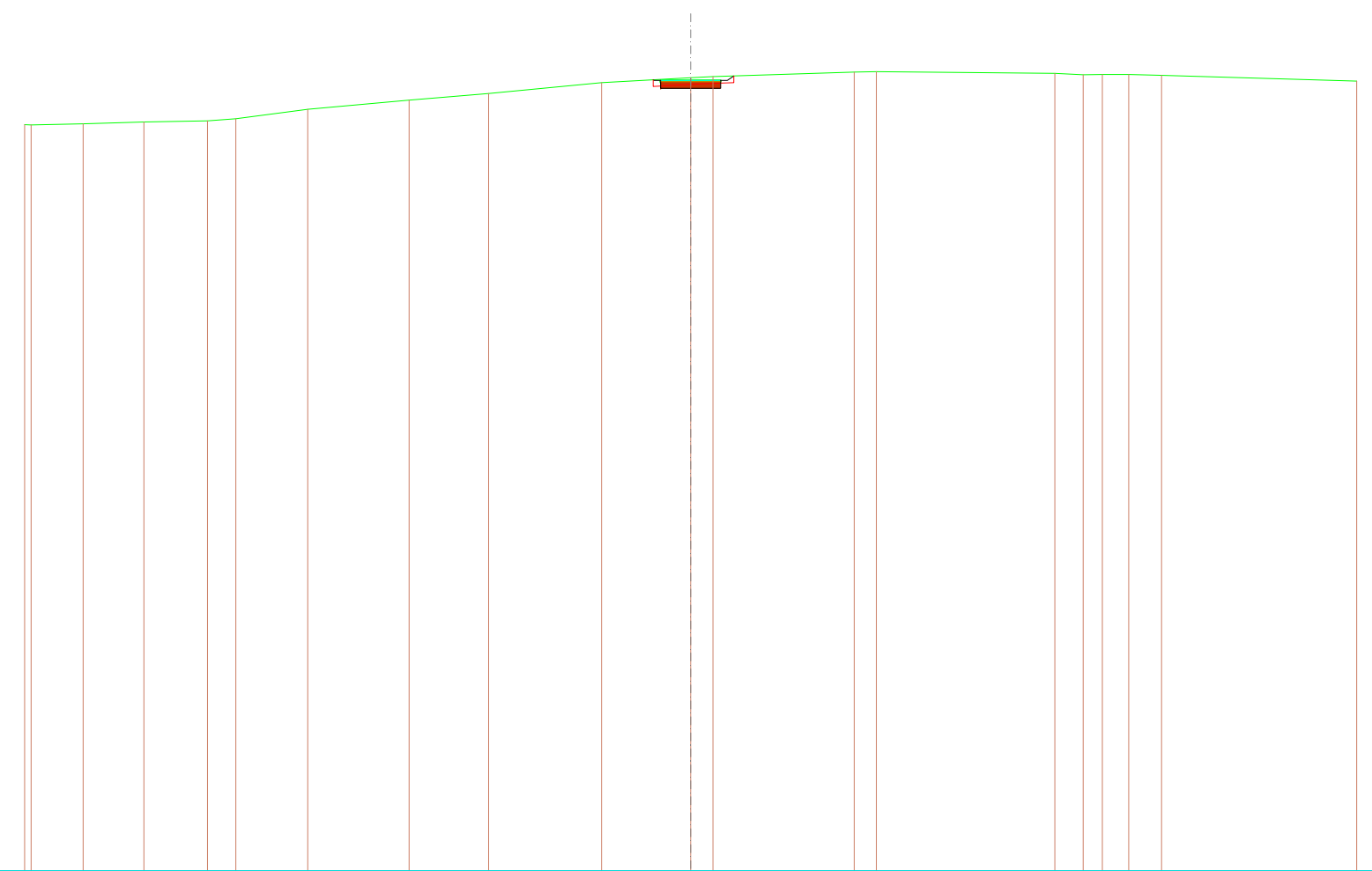
SCALA 1:500

QT.RIF. 711,541

QUOTE TERRENO	768,00	768,00	768,11	768,13	768,24	768,29	768,36	768,57	770,00	770,53	770,84	771,07	771,08	770,90	770,79	770,80	770,79	770,68	770,12
DIST.PARZIALI TERRENO	9,78	1,23	2,93	3,63	4,00	16,40	9,96	5,88	8,50	1,23	10,87	1,89	1,97	1,79	3,16	14,71			
QUOTE PROGETTO										770,38	770,31	769,71	770,21	769,71	770,21	770,31	770,31	770,70	
DIST.PARZIALI PROGETTO										2,25	2,25								

SCAVI E BONIFICHE	
STERRO	3,823 m ²
RILEVATI	
RILEVATO	0,518 m ²
SOVRASTRUTTURA STRADALE	
STRATO DI USURA	4,500 m
STRATO DI FONDAZIONE	2,250 m ²

SEZIONE N.: 12
 QT. PROGETTO: 770,175
 DIST.PROG.: 56,257
 DIST.PREC.: 6,257
 DIST.SUCC.: 3,743



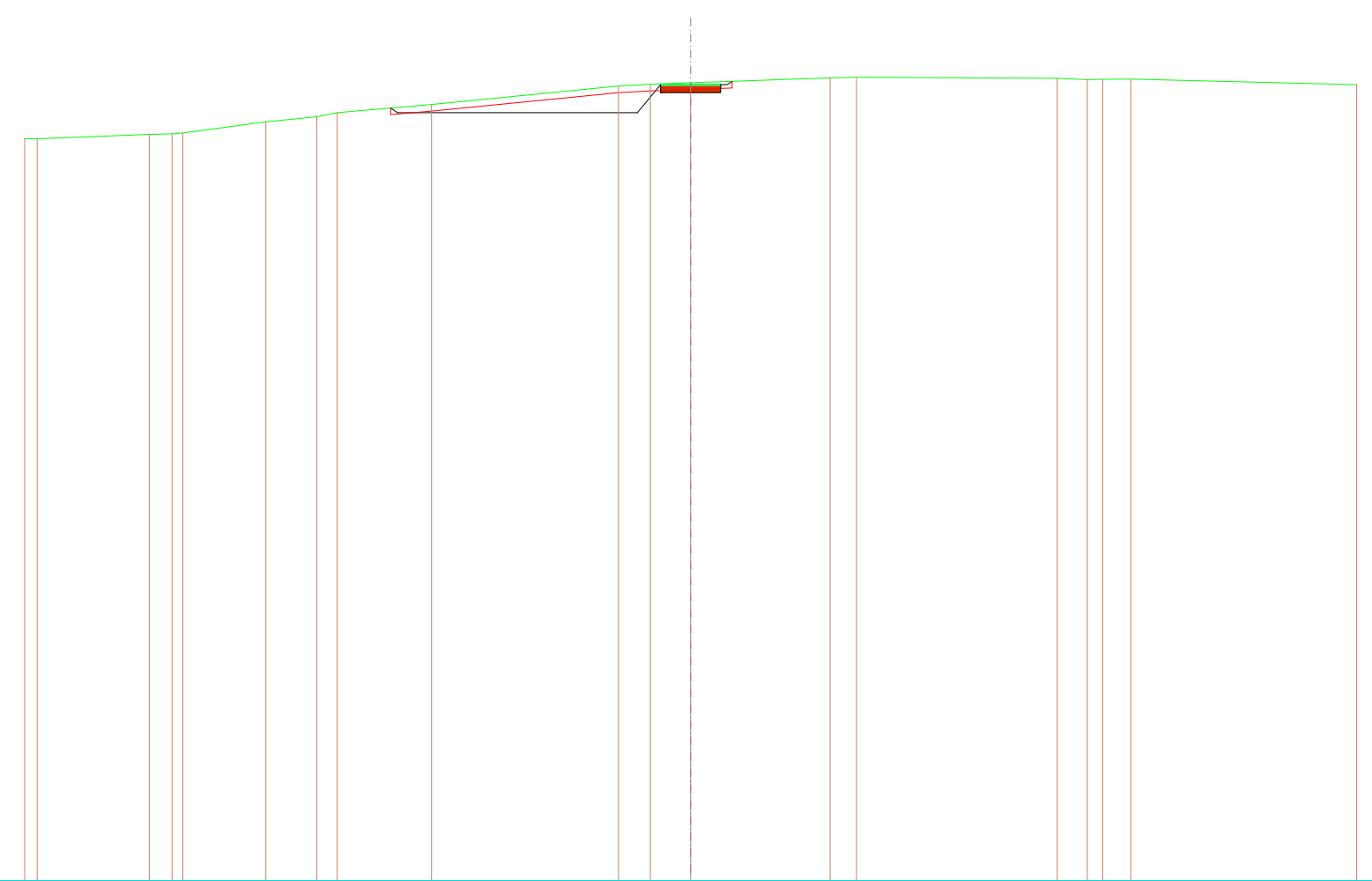
SCALA 1:500

QT.RIF. 710,826

QUOTE TERRENO	766,84	766,83	766,91	767,05	767,13	767,29	768,00	768,68	769,18	770,00	770,37	770,45	770,80	770,83	770,70	770,59	770,62	770,62	770,55	770,12
DIST.PARZIALI TERRENO	3,91	4,57	4,77	2,13	5,40	7,61	5,96	8,48	6,69	1,68	10,61	1,66	13,40	2,12	1,44	1,98	2,47	14,65		
QUOTE PROGETTO											770,22	770,15	769,58	770,08	770,18	769,58	770,08	770,18	770,18	770,50
DIST.PARZIALI PROGETTO											2,25	2,25								

SCAVI E BONIFICHE	
STERRO	27,965 m ²
RILEVATI	
RILEVATO	0,588 m ²
SOVRASTRUTTURA STRADALE	
STRATO DI USURA	4,500 m
STRATO DI FONDAZIONE	2,250 m ²

SEZIONE N.: 13
 QT. PROGETTO: 770,112
 DIST.PROG.: 60,000
 DIST.PREC.: 3,743
 DIST.SUCC.: 5,000



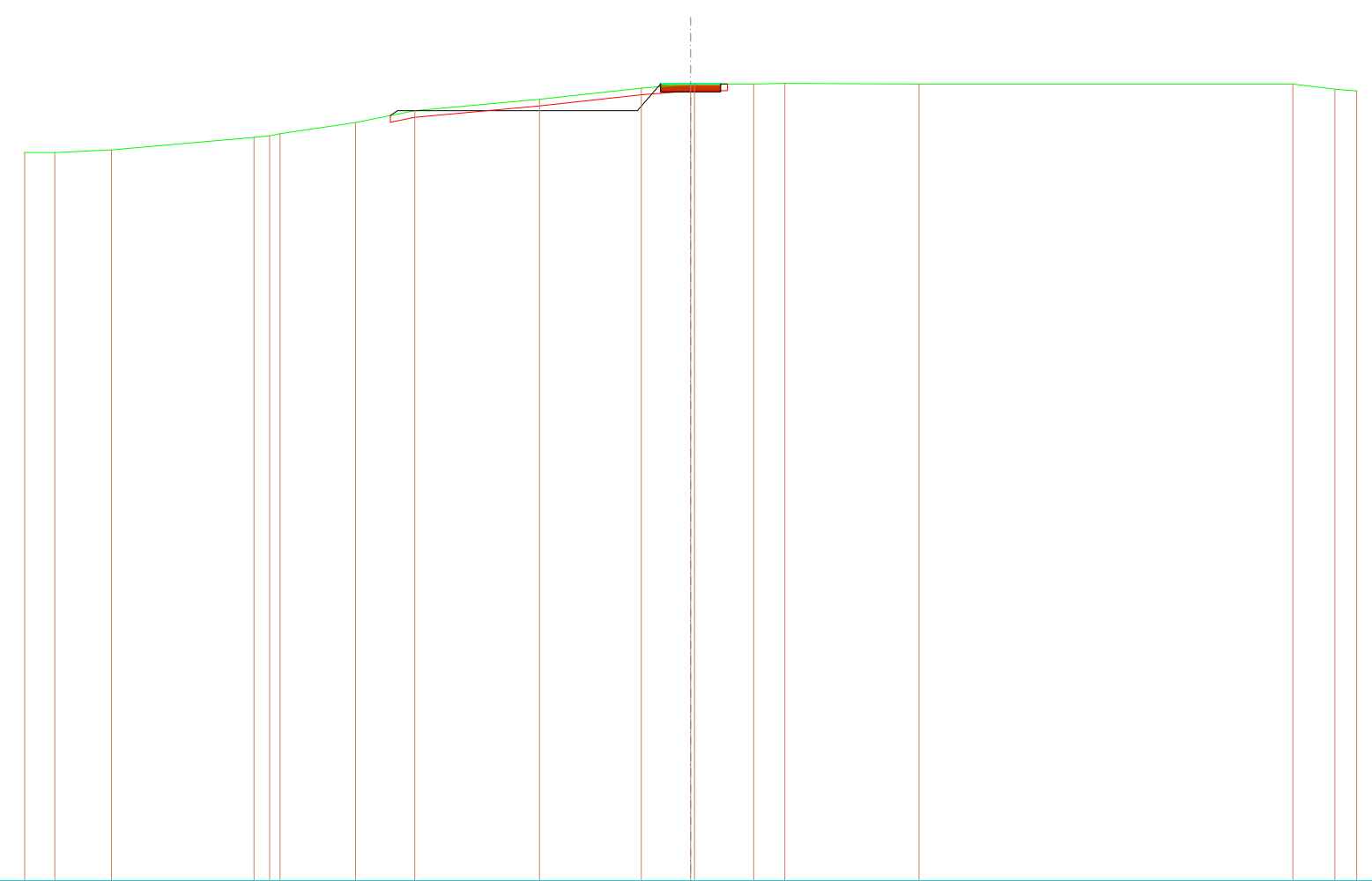
SCALA 1:500

QT.RIF. 710,351

QUOTE TERRENO		766,05 766,04		766,37 766,41 766,48		767,31		767,70 768,00		768,62		770,00 770,14 770,25		770,62 770,96		770,59 770,48 770,51 770,52		770,11	
DIST.PARZIALI TERRENO			8,42	1,72	6,23	3,82	1,54	7,07		14,04		2,39	3,03	10,47	1,98	15,08	2,25	2,10	16,96
QUOTE PROGETTO								768,35 768,00				768,00 769,51 770,01 770,11 769,51 770,01 770,11 770,36							
DIST.PARZIALI PROGETTO									18,00			1,75	2,25	2,25					

SCAVI E BONIFICHE	
STERRO	16,978 m ²
SCOTICO	2,549 m
RILEVATI	
RILEVATO	3,090 m ²
SOVRASTRUTTURA STRADALE	
STRATO DI USURA	4,500 m
STRATO DI FONDAZIONE	2,250 m ²

SEZIONE N.: 15
 QT. PROGETTO: 770,012
 DIST.PROG.: 70,000
 DIST.PREC.: 5,000
 DIST.SUCC.: 5,000




SCALA 1:500

QT.RIF. 710,200

QUOTE TERRENO		764,86	764,85	765,06		766,00	766,12	766,27	767,11	768,00		768,86	769,70	769,98	770,00	770,00	770,05		770,00		770,00	769,61	769,48
DIST.PARZIALI TERRENO		2,27	4,25	10,71		5,65	4,45	9,37	7,64	3,70	4,44	2,34	10,08	28,06							3,16	1,64	
QUOTE PROGETTO									767,63	768,00				768,00	769,41	769,91	770,01	769,41	769,91	770,01	770,00		
DIST.PARZIALI PROGETTO								18,00							1,75	2,25	2,25						

SCAVI E BONIFICHE	
STERRO	10,631 m ²
SCOTICO	8,211 m
RILEVATI	
RILEVATO	10,172 m ²
SOVRASTRUTTURA STRADALE	
STRATO DI USURA	4,500 m
STRATO DI FONDAZIONE	2,250 m ²

SEZIONE N.: 16
 QT. PROGETTO: 770,000
 DIST.PROG.: 75,000
 DIST.PREC.: 5,000
 DIST.SUCC.: 5,000



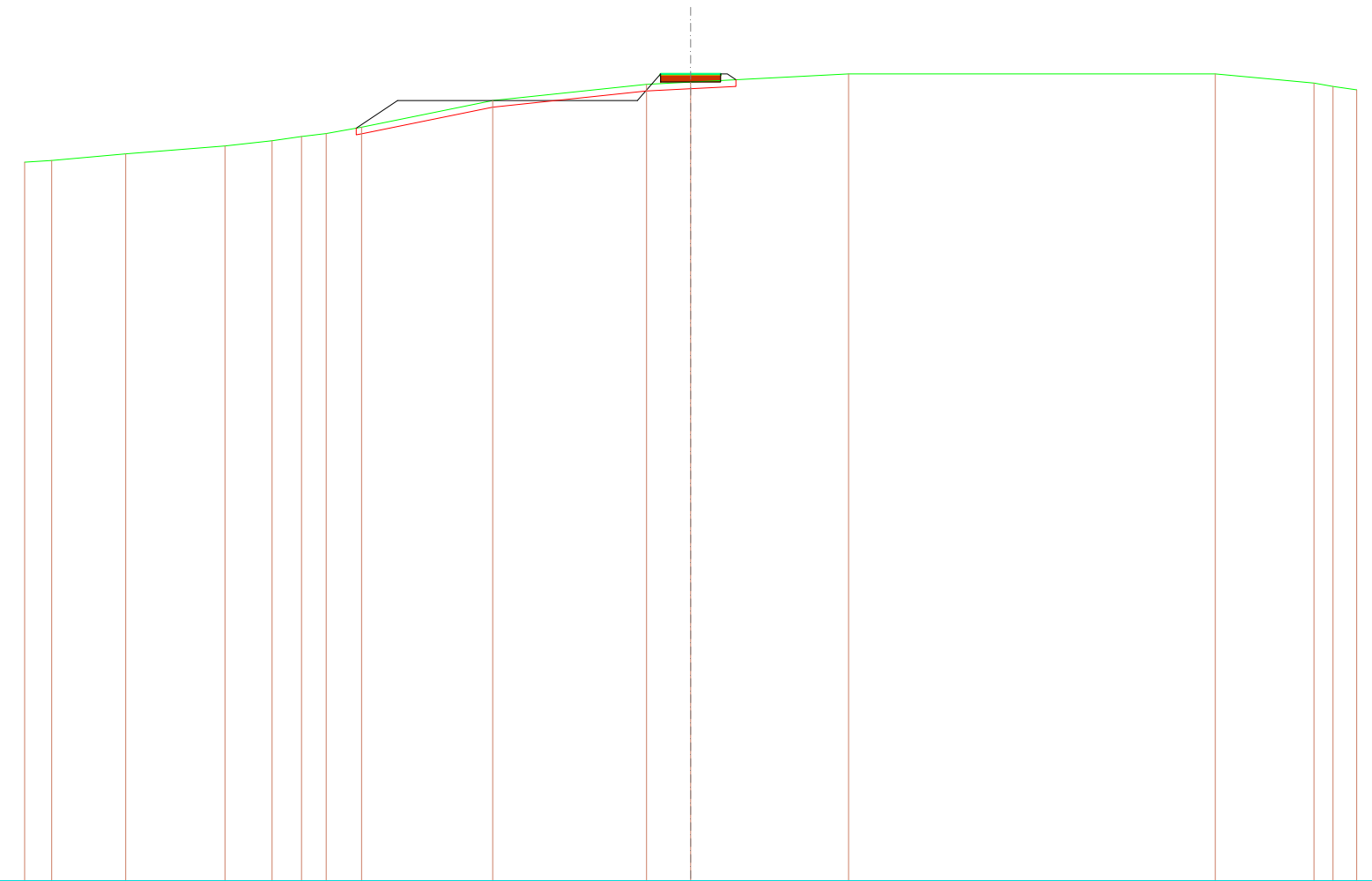
SCALA 1:500

QT.RIF. 709,838

QUOTE TERRENO		764,18	764,26	764,26	764,32	764,67	765,36	766,00	766,18	768,00	768,17	768,34	768,41	769,62	769,69	770,00	770,00	769,13
DIST.PARZIALI TERRENO		2,21	1,28	4,02	8,53	5,84	9,16	1,86	1,52	11,43	1,29	6,12	36,76	7,12				
QUOTE PROGETTO							766,61	768,00						768,00	769,40	770,00	769,84	
DIST.PARZIALI PROGETTO							2,09	18,00						1,75	2,25	2,25		

SCAVI E BONIFICHE	
STERRO	6,972 m ²
SCOTICO	14,499 m
RILEVATI	
RILEVATO	17,700 m ²
SOVRASTRUTTURA STRADALE	
STRATO DI USURA	4,500 m
STRATO DI FONDAZIONE	2,250 m ²

SEZIONE N.: 17
 QT. PROGETTO: 770,000
 DIST.PROG.: 80,000
 DIST.PREC.: 5,000
 DIST.SUCC.: 5,000



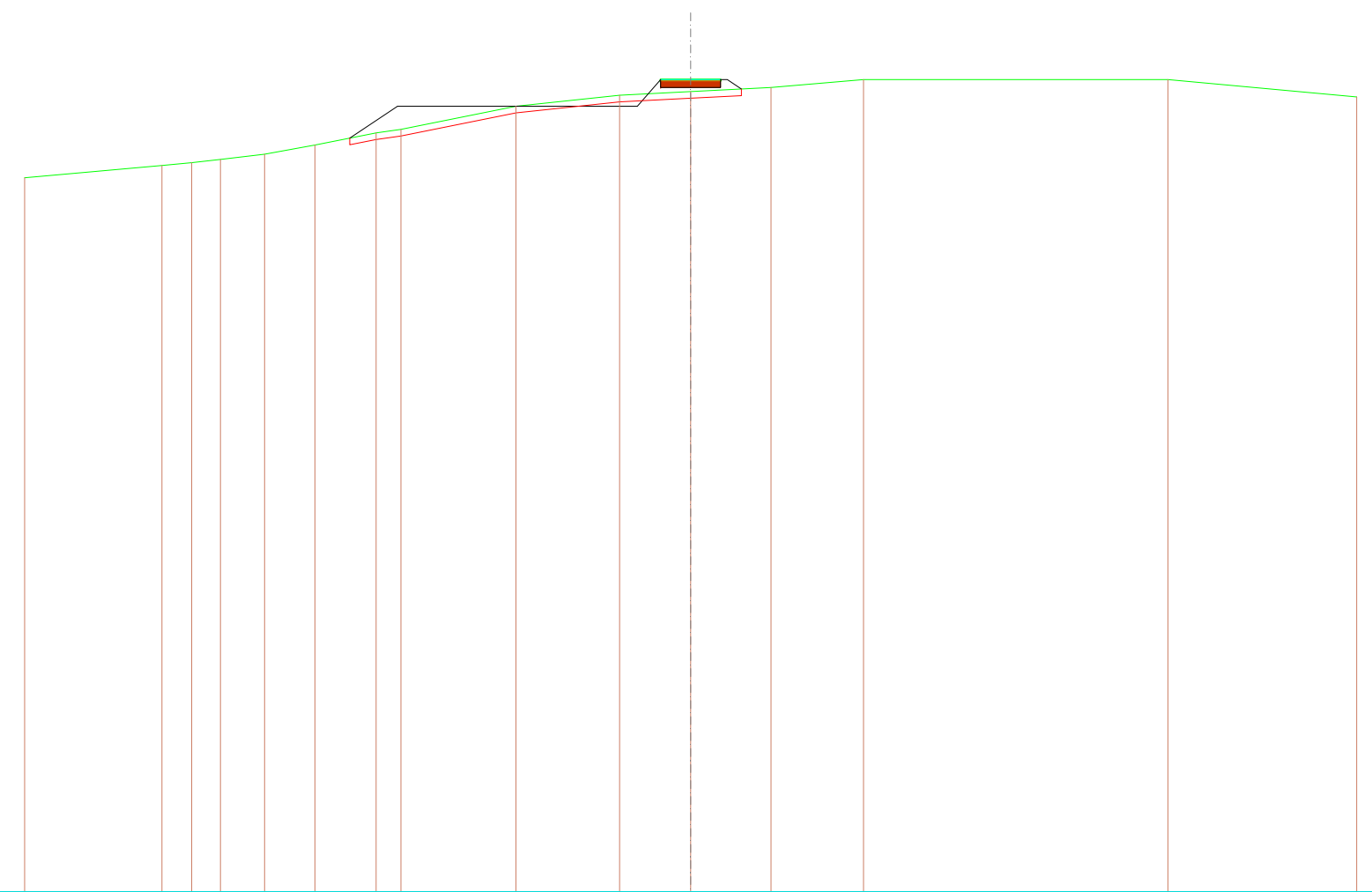
SCALA 1:500

QT.RIF. 709,441

QUOTE TERRENO		763,38	763,50	764,00	764,60	764,99	765,30	765,52	766,00	768,00	769,22	769,39	770,00	770,00	769,32	769,06	768,81	
DIST.PARZIALI TERRENO		2,03	5,55	7,45	3,54	2,21	1,85	2,66	9,84	11,55	3,31	11,86	27,53	7,41	1,43	1,77		
QUOTE PROGETTO								765,93	768,00		768,00	769,40	769,90	770,00	769,40	769,90	770,00	769,57
DIST.PARZIALI PROGETTO								3,11	18,00		1,75	2,25	2,25					

SCAVI E BONIFICHE	
STERRO	4,696 m ²
SCOTICO	19,482 m
RILEVATI	
RILEVATO	24,739 m ²
SOVRASTRUTTURA STRADALE	
STRATO DI USURA	4,500 m
STRATO DI FONDAZIONE	2,250 m ²

SEZIONE N.: 18
 QT. PROGETTO: 770,000
 DIST.PROG.: 85,000
 DIST.PREC.: 5,000
 DIST.SUCC.: 5,885



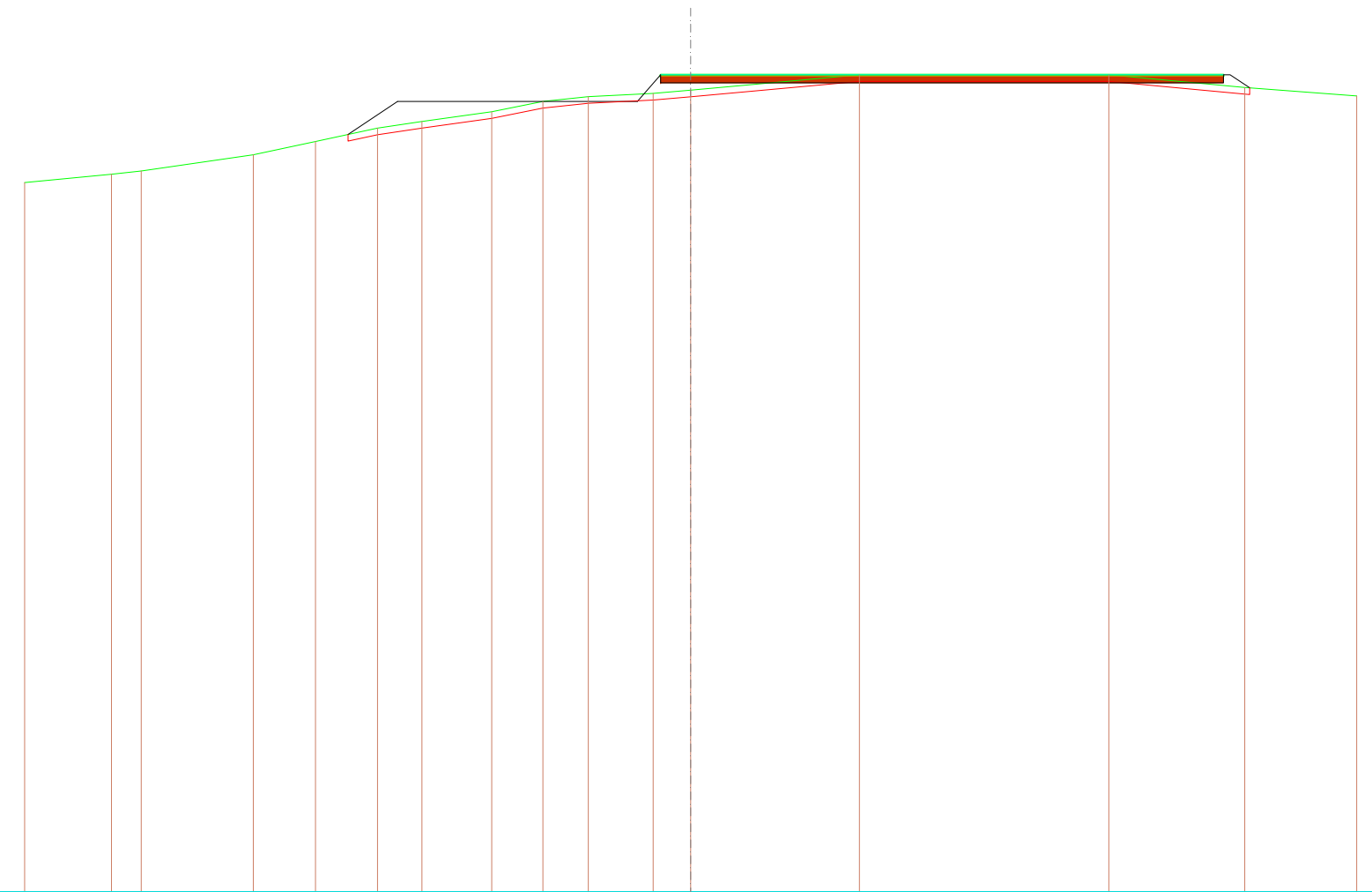
SCALA 1:500

QT.RIF. 709,064

QUOTE TERRENO		762,63		763,55	763,76	764,00	764,40	765,08	766,00	766,26	768,00	768,82	769,10	769,41	770,00	770,00	768,69		
DIST.PARZIALI TERRENO			10,31	2,23	2,16	3,31	3,79	4,59	1,86	8,64	7,77	5,34	6,03	6,95	22,85	14,17			
QUOTE PROGETTO								765,60	768,00			768,00	769,40	769,90	770,00	769,40	769,90	770,00	769,29
DIST.PARZIALI PROGETTO								3,59	18,00			1,75	2,25	2,25					

SCAVI E BONIFICHE	
STERRO	17,553 m ²
SCOTICO	28,347 m
RILEVATI	
RILEVATO	37,166 m ²
SOVRASTRUTTURA STRADALE	
STRATO DI USURA	42,252 m
STRATO DI FONDAZIONE	21,126 m ²

SEZIONE N.: 19
 QT. PROGETTO: 770,000
 DIST.PROG.: 90,885
 DIST.PREC.: 5,885
 DIST.SUCC.: 4,115



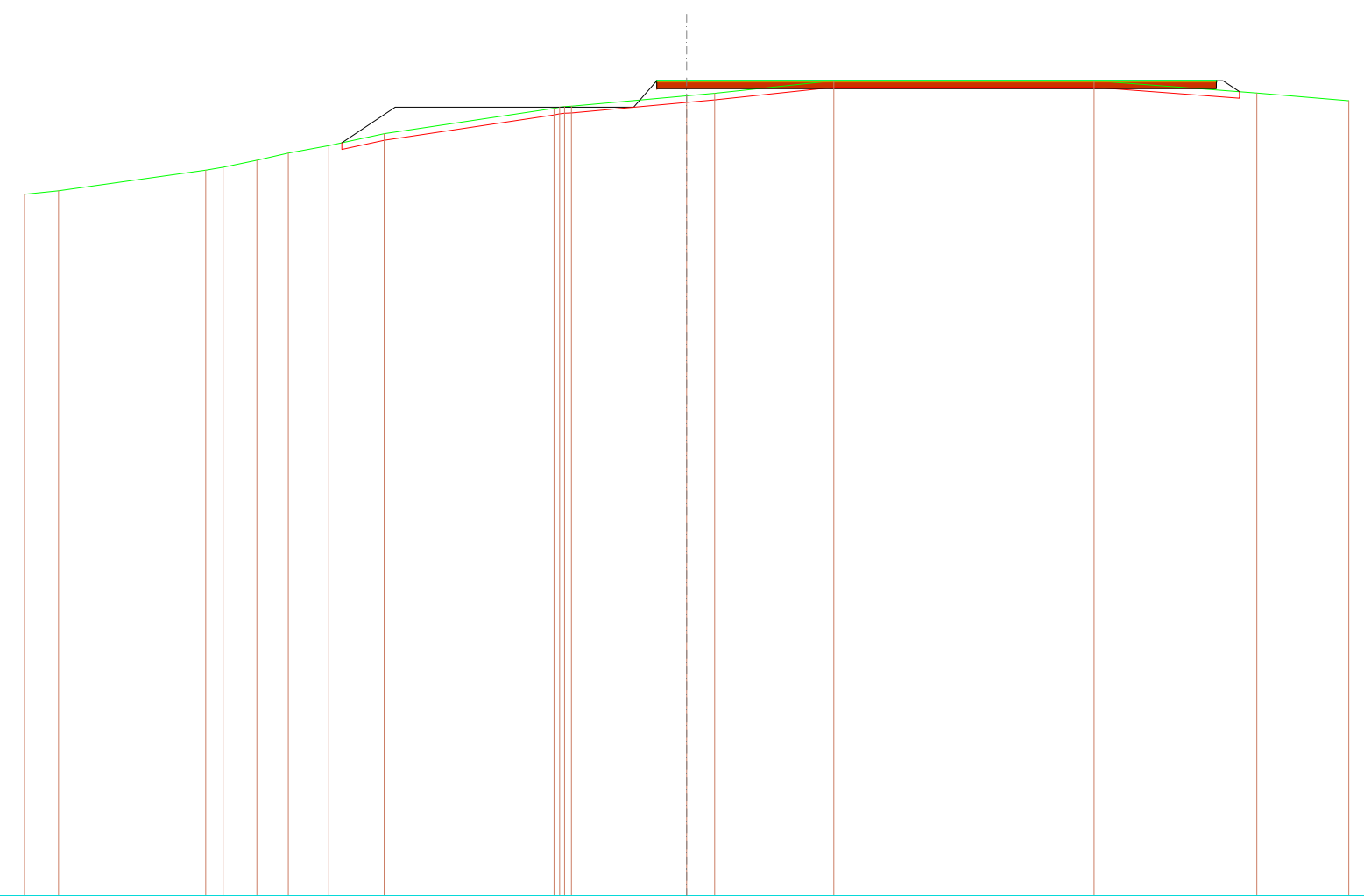
SCALA 1:500

QT.RIF. 708,706

QUOTE TERRENO		761,91	762,53	762,78	764,00	764,99	766,00	766,50	767,23	768,00	768,36	768,61	768,85	770,00	770,00	769,05	768,41
DIST.PARZIALI TERRENO		6,52	2,24	8,41	4,67	4,66	3,33	5,24	3,85	3,40	4,88	2,81	12,67	18,73	10,20	8,41	
QUOTE PROGETTO						765,52	768,00					768,00	769,40	769,90	770,00	769,40	769,90
DIST.PARZIALI PROGETTO						3,72		18,00				1,75	2,25	40,00		1,47	

SCAVI E BONIFICHE	
STERRO	17,311 m ²
SCOTICO	28,514 m
RILEVATI	
RILEVATO	38,896 m ²
SOVRASTRUTTURA STRADALE	
STRATO DI USURA	42,250 m
STRATO DI FONDAZIONE	21,125 m ²

SEZIONE N.: 20
 QT. PROGETTO: 770,000
 DIST.PROG.: 95,000
 DIST.PREC.: 4,115
 DIST.SUCC.: 5,000



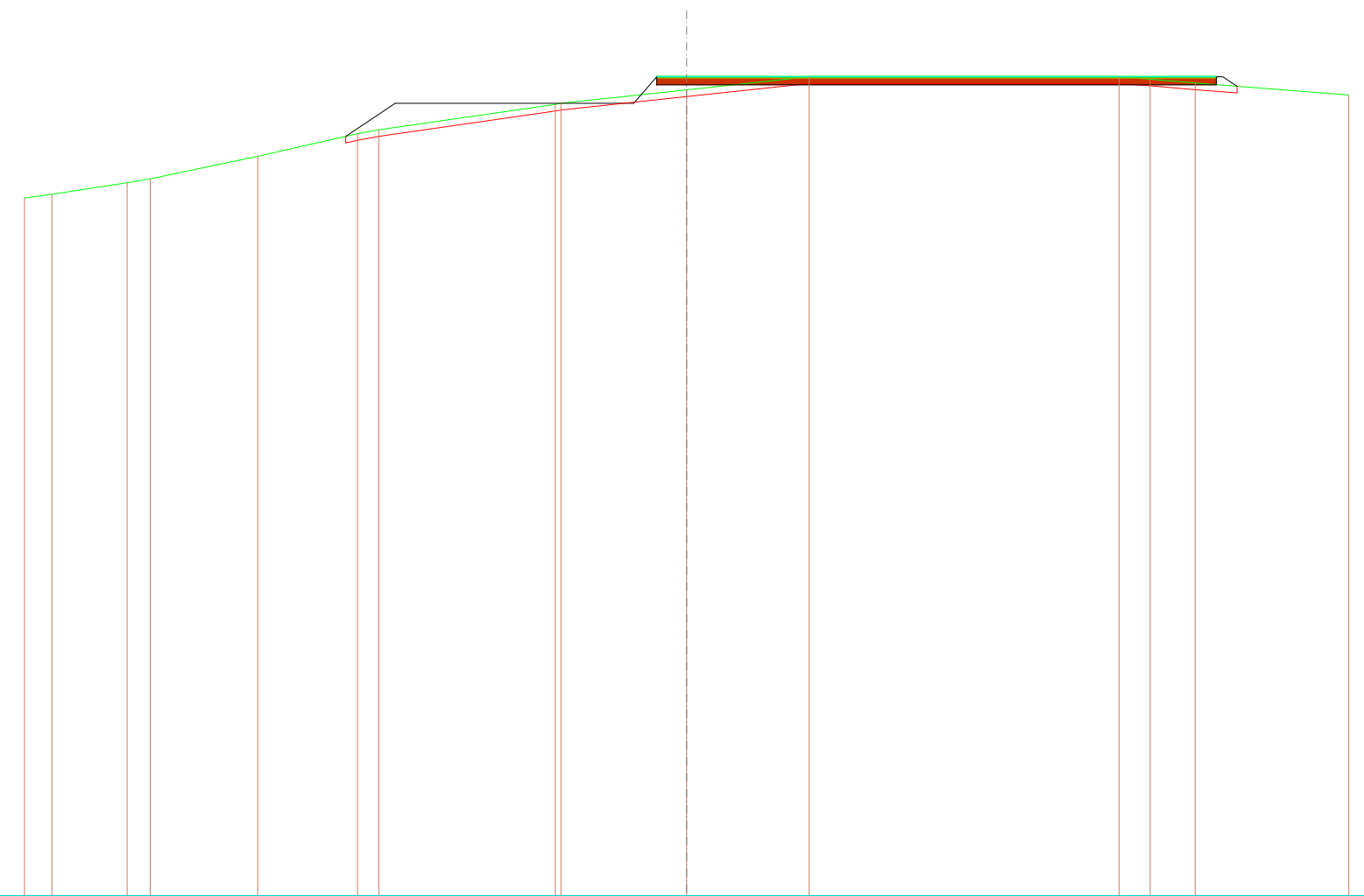
SCALA 1:500

QT.RIF. 708,461

QUOTE TERRENO		761,42	761,69		763,24	763,47	764,00	764,54	765,09	766,00		767,91	768,00	768,04	768,06	768,85	769,04	770,00		770,00		769,07	768,48		
DIST.PARZIALI TERRENO		2,57		11,12	1,31	2,55	2,37	3,06	4,19		12,82		8,70		2,12	9,00		19,66		12,29		6,94			
QUOTE PROGETTO									765,31	768,00			768,00	769,40	769,90	770,00	769,40				769,40	769,90	770,00	770,00	768,17
DIST.PARZIALI PROGETTO									4,04		18,00		1,75	2,25		40,00					1,25				

SCAVI E BONIFICHE	
STERRO	19,775 m ²
SCOTICO	24,860 m
RILEVATI	
RILEVATO	34,341 m ²
SOVRASTRUTTURA STRADALE	
STRATO DI USURA	42,250 m
STRATO DI FONDAZIONE	21,125 m ²

SEZIONE N.: 21
 QT. PROGETTO: 770,000
 DIST.PROG.: 100,000
 DIST.PREC.: 5,000
 DIST.SUCC.: 5,000



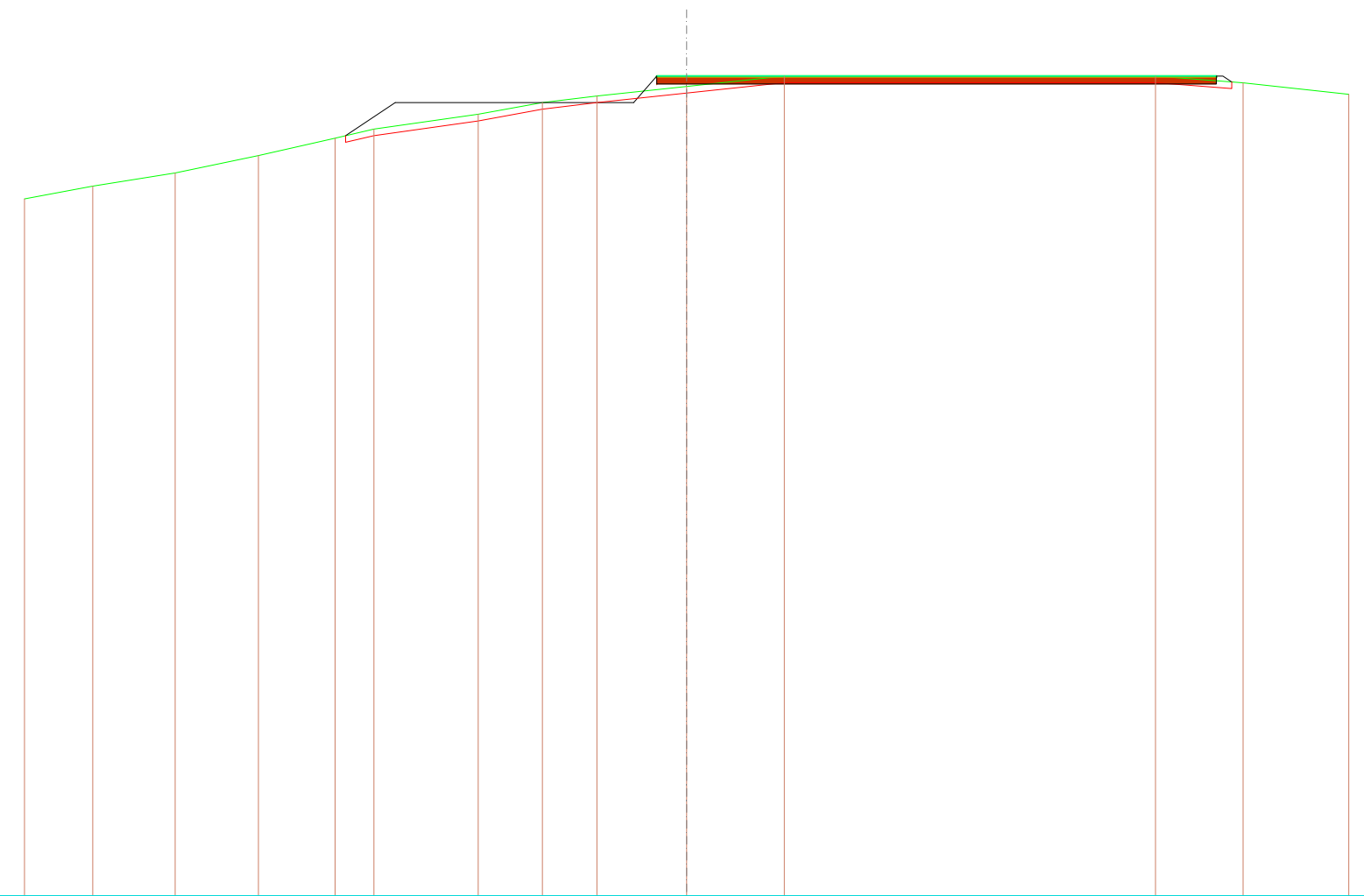
SCALA 1:500

QT.RIF. 708,172

QUOTE TERRENO		760,84	761,13	762,00	762,30	764,00	765,71	766,00	767,92	768,00	769,02	770,00	770,00	769,82	769,53	768,63
DIST.PARZIALI TERRENO		2,07	5,67	1,75	8,12	7,54	1,61	13,32	9,49	9,25	23,41	2,35	3,40	11,59		
QUOTE PROGETTO							765,51	768,00	768,00	769,40	769,90	770,00	769,40	769,90	770,00	769,29
DIST.PARZIALI PROGETTO							3,74	18,00	1,75	2,25	40,00					

SCAVI E BONIFICHE	
STERRO	23,535 m ²
SCOTICO	21,023 m
RILEVATI	
RILEVATO	28,597 m ²
SOVRASTRUTTURA STRADALE	
STRATO DI USURA	42,250 m
STRATO DI FONDAZIONE	21,125 m ²

SEZIONE N.: 22
 QT. PROGETTO: 770,000
 DIST.PROG.: 105,000
 DIST.PREC.: 5,000
 DIST.SUCC.: 5,000



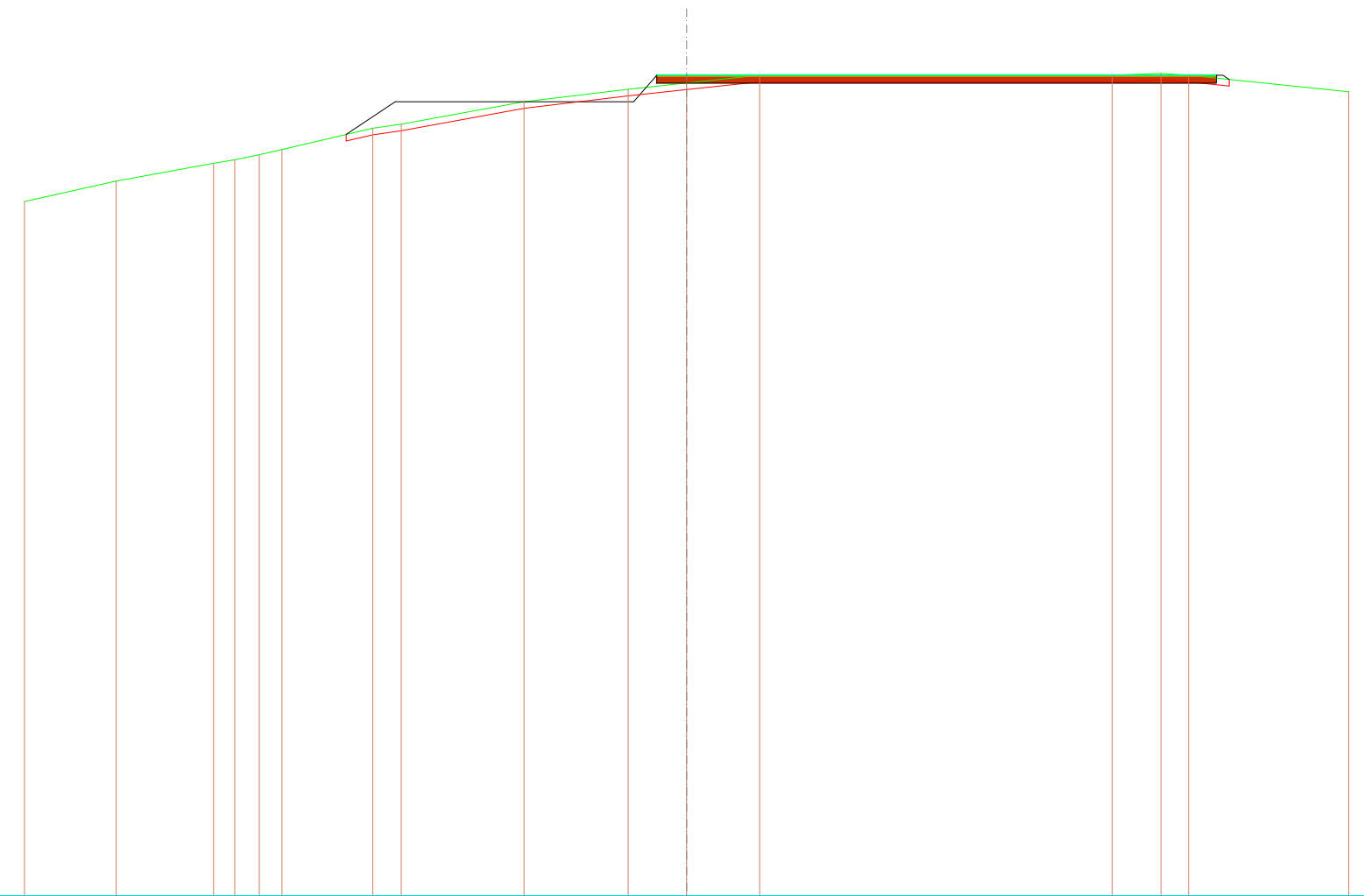
SCALA 1:500

QT.RIF. 708,111

QUOTE TERRENO		760,72	761,69	762,69	764,00	765,31	766,00	767,11	768,00	768,49	769,21	770,00		770,00	769,49	768,62	
DIST.PARZIALI TERRENO		5,15	6,23	6,29	5,78	2,94	7,88	4,85	4,12	6,77	7,38	28,03		6,61	7,98		
QUOTE PROGETTO						765,50	768,00				768,00	769,40		769,90	770,00	769,55	
DIST.PARZIALI PROGETTO						3,75		18,00			1,75	2,25	40,00				

SCAVI E BONIFICHE	
STERRO	27,121 m ²
SCOTICO	17,332 m
RILEVATI	
RILEVATO	23,570 m ²
SOVRASTRUTTURA STRADALE	
STRATO DI USURA	42,250 m
STRATO DI FONDAZIONE	21,125 m ²

SEZIONE N.: 23
 QT. PROGETTO: 770,000
 DIST.PROG.: 110,000
 DIST.PREC.: 5,000
 DIST.SUCC.: 5,000



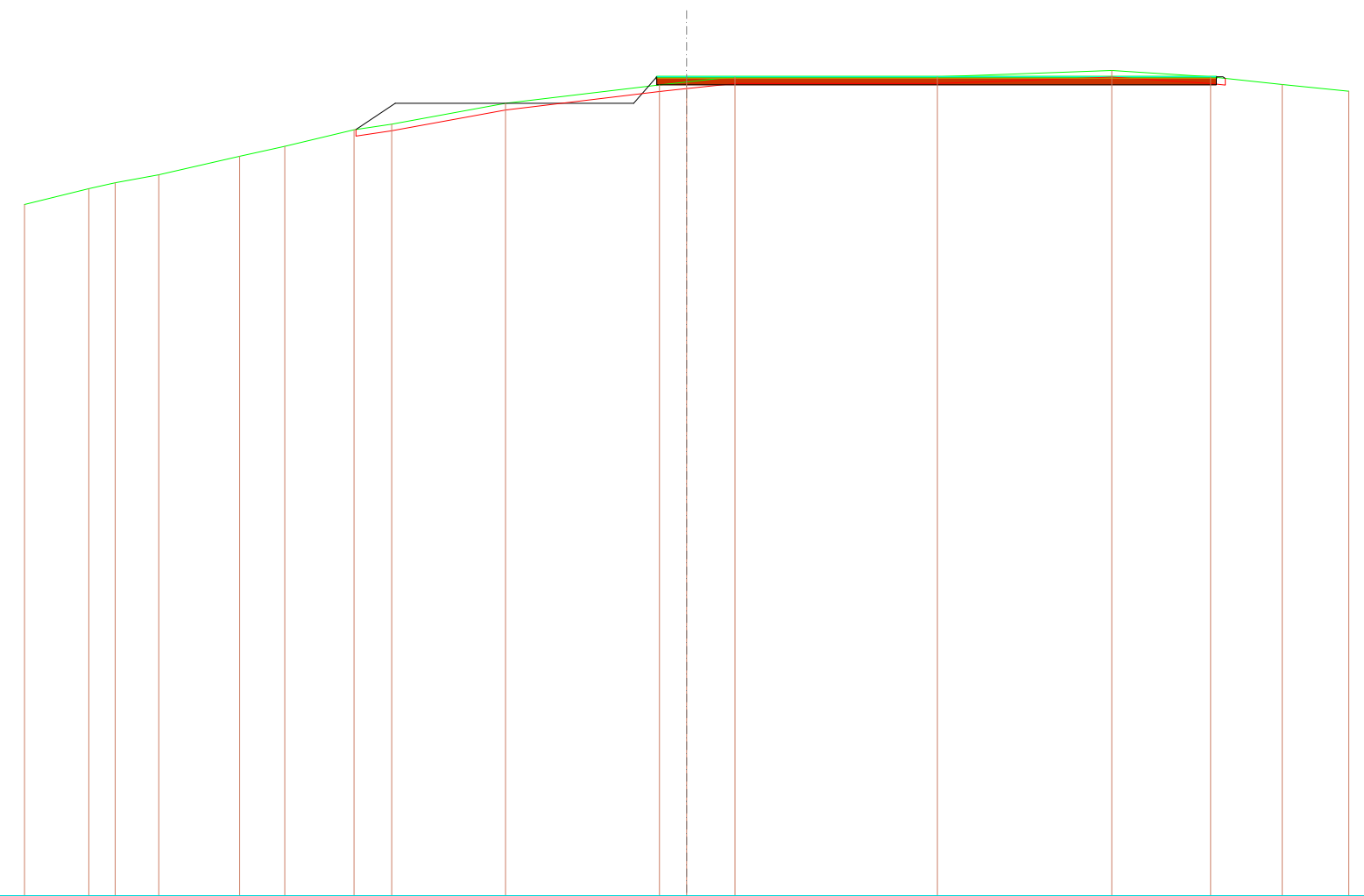
SCALA 1:500

QT.RIF. 708,048

QUOTE TERRENO		760,46	762,00	763,35	763,61	764,00	764,39	766,00	766,30	768,00	768,94	769,41	770,00	770,00	770,14	770,00	768,74
DIST.PARZIALI TERRENO		6,92	7,35	1,60	1,86	1,71	6,86	2,15	9,27	7,87	4,41	5,51	26,62	3,68	2,09	12,10	
QUOTE PROGETTO								765,53	768,00		768,00	769,40	769,90	770,00	769,40	770,00	769,68
DIST.PARZIALI PROGETTO								3,71	18,00		1,75	2,25	40,00				

SCAVI E BONIFICHE	
STERRO	34,745 m ²
SCOTICO	12,846 m
RILEVATI	
RILEVATO	17,619 m ²
SOVRASTRUTTURA STRADALE	
STRATO DI USURA	42,250 m
STRATO DI FONDAZIONE	21,125 m ²

SEZIONE N.: 24
 QT. PROGETTO: 770,000
 DIST.PROG.: 115,000
 DIST.PREC.: 5,000
 DIST.SUCC.: 5,000



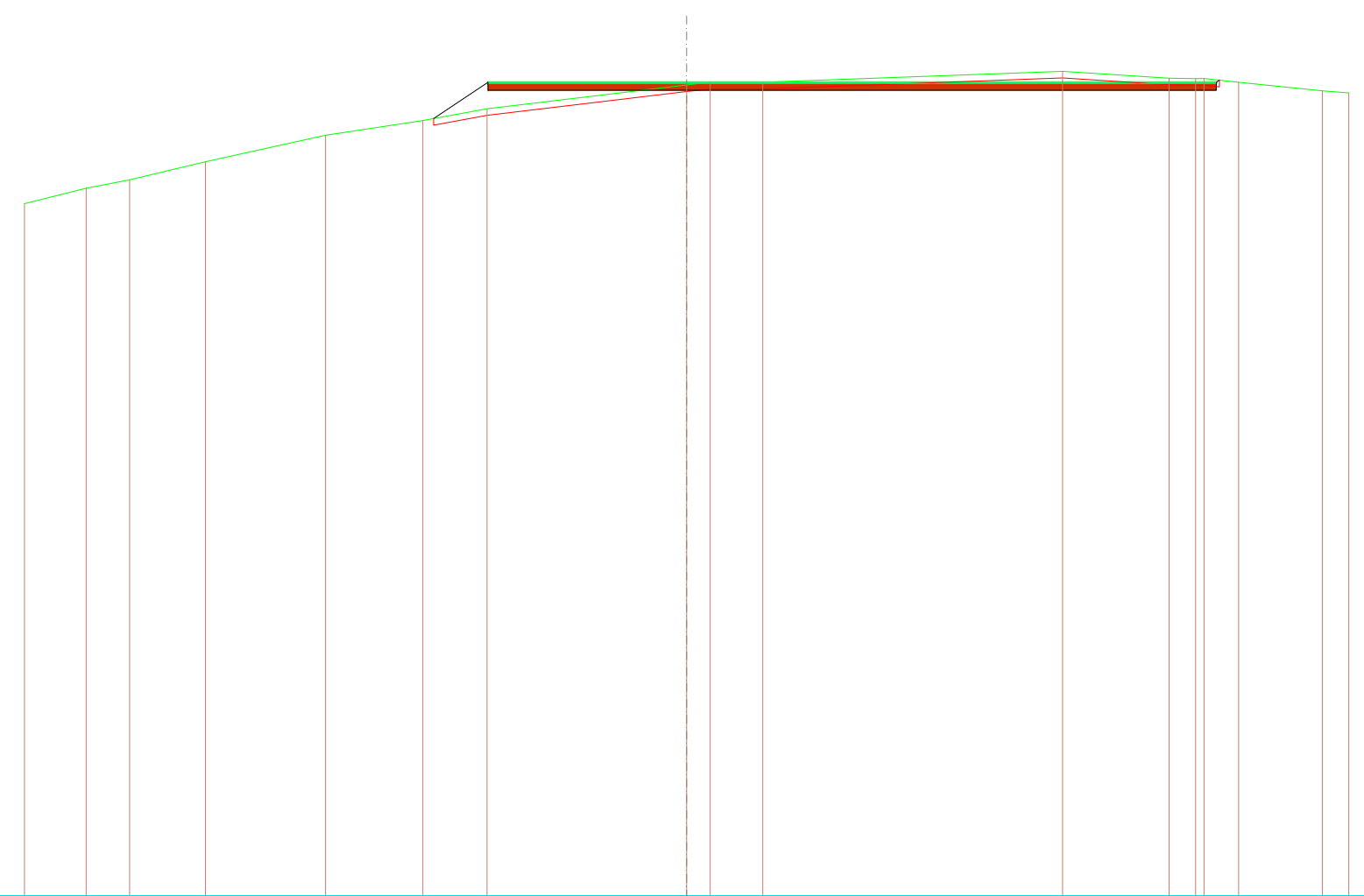
SCALA 1:500

QT.RIF. 708,172

QUOTE TERRENO	760,36	761,56	762,00	762,61	764,00	764,76	766,00	766,43	768,00	769,39	769,61	770,00	770,00	770,48	770,00	769,43	768,92
DIST.PARZIALI TERRENO	4,86	1,99	3,29	6,11	3,41	5,23	2,85	8,59	11,62	2,05	3,65	15,29	13,16	7,47	5,41	5,02	
QUOTE PROGETTO							766,02	768,00		768,00	769,40	769,40	770,00	769,40	770,00	770,00	769,88
DIST.PARZIALI PROGETTO							2,96	18,00		1,75	2,25	40,00					

SCAVI E BONIFICHE	
STERRO	39,544 m ²
SCOTICO	15,718 m
RILEVATI	
RILEVATO	21,164 m ²
SOVRASTRUTTURA STRADALE	
STRATO DI USURA	55,000 m
STRATO DI FONDAZIONE	27,500 m ²

SEZIONE N.: 25
 QT. PROGETTO: 770,000
 DIST.PROG.: 120,000
 DIST.PREC.: 5,000
 DIST.SUCC.: 5,000



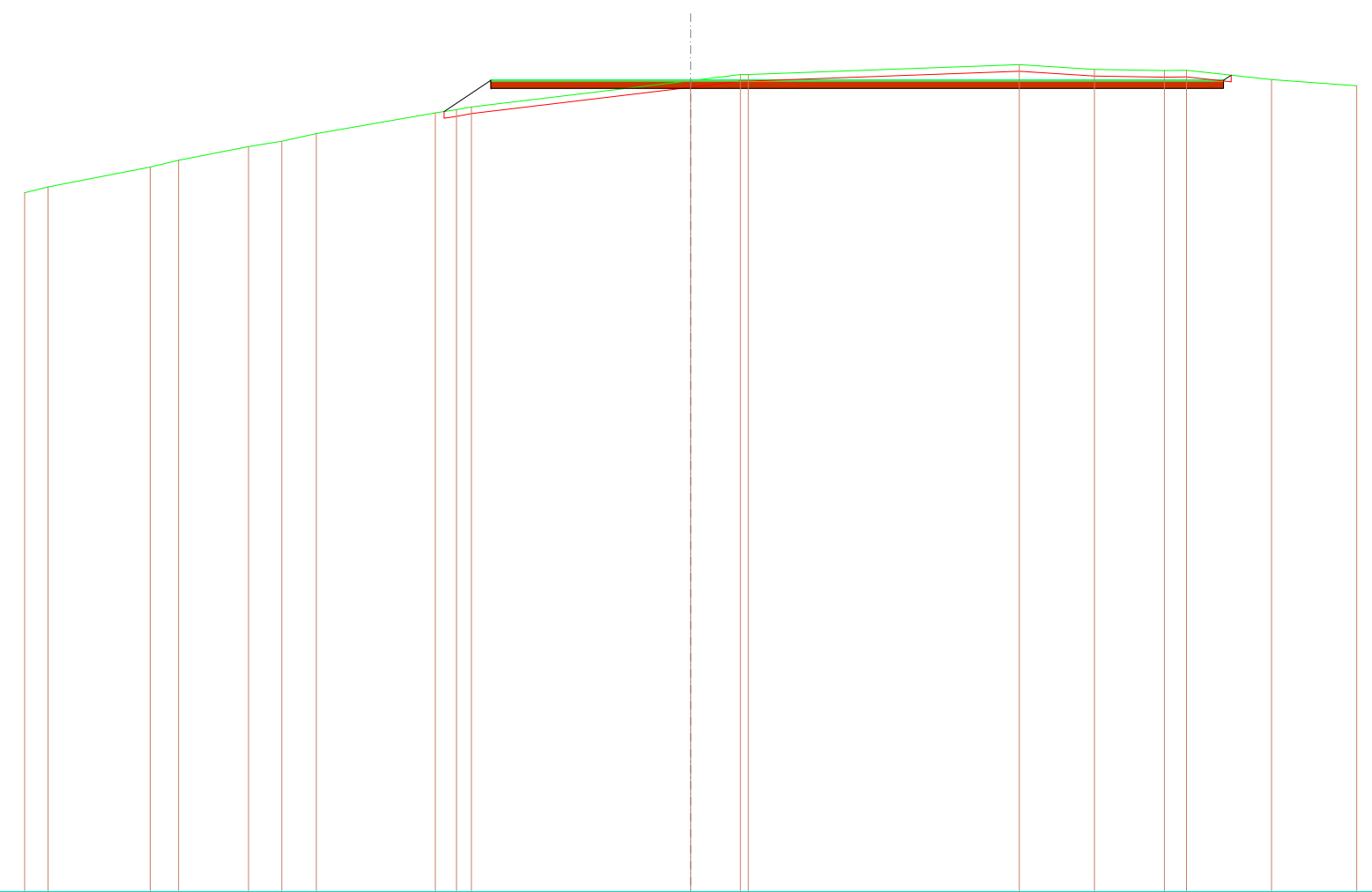
SCALA 1:500

QT.RIF. 708,584

QUOTE TERRENO	760,84	762,00	762,64	764,00	766,00	767,11	768,00	769,81	770,00	770,00	770,83	770,31	770,28	770,29	770,00	769,36	769,19
DIST.PARZIALI TERRENO	4,65	3,28	5,72	9,08	7,34	4,85	15,07	1,78	3,96	22,65	8,04	2,00	2,62	6,33	1,99		
QUOTE PROGETTO						767,26	769,40	769,40	769,40	770,00		769,40	769,90	770,00	770,16		
DIST.PARZIALI PROGETTO						4,11	15,00			40,00							

SCAVI E BONIFICHE	
STERRO	55,525 m ²
SCOTICO	13,735 m
RILEVATI	
RILEVATO	17,480 m ²
SOVRASTRUTTURA STRADALE	
STRATO DI USURA	55,000 m
STRATO DI FONDAZIONE	27,500 m ²

SEZIONE N.: 26
 QT. PROGETTO: 770,000
 DIST.PROG.: 125,000
 DIST.PREC.: 5,000
 DIST.SUCC.: 5,000



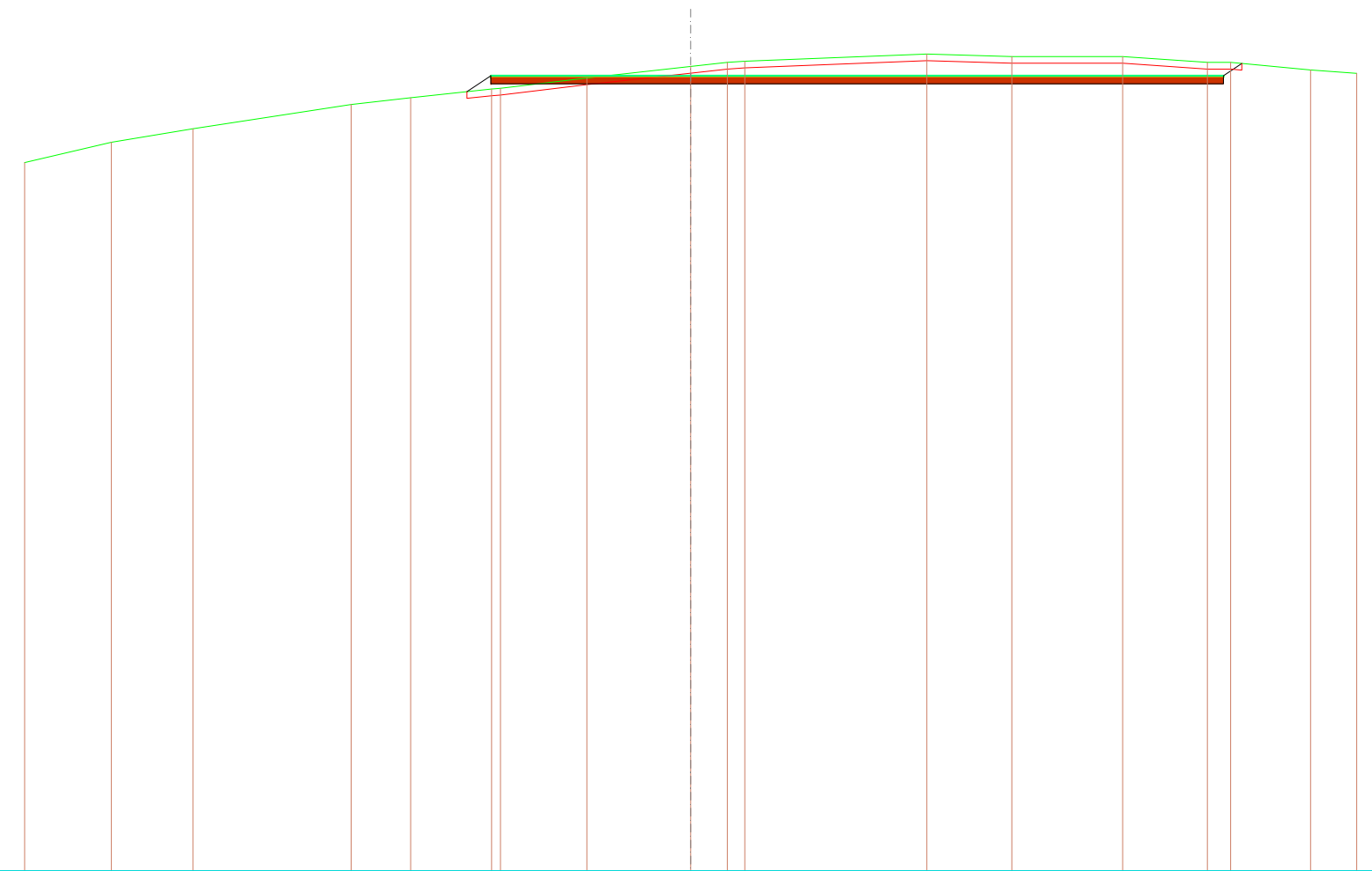
SCALA 1:500

QT.RIF. 709,121

QUOTE TERRENO		761,56	762,00		763,49	764,00		765,03	765,43	766,00		767,56	767,80	768,00		769,97	770,44	770,43		771,18	770,81	770,73	770,75	770,05	769,59		
DIST.PARZIALI TERRENO		1,75	7,67	2,13	5,25	2,51	2,59	8,93	1,59	16,46	3,74	20,34	5,64	5,25	1,66	6,38	6,39										
QUOTE PROGETTO												767,66	769,40	769,90	770,00		769,40							769,40	769,90	770,00	770,39
DIST.PARZIALI PROGETTO												3,52	15,00				40,00										

SCAVI E BONIFICHE	
STERRO	85,259 m ²
SCOTICO	5,419 m
RILEVATI	
RILEVATO	5,597 m ²
SOVRASTRUTTURA STRADALE	
STRATO DI USURA	55,000 m
STRATO DI FONDAZIONE	27,500 m ²

SEZIONE N.: 30
 QT. PROGETTO: 771,000
 DIST.PROG.: 145,000
 DIST.PREC.: 5,000
 DIST.SUCC.: 5,000



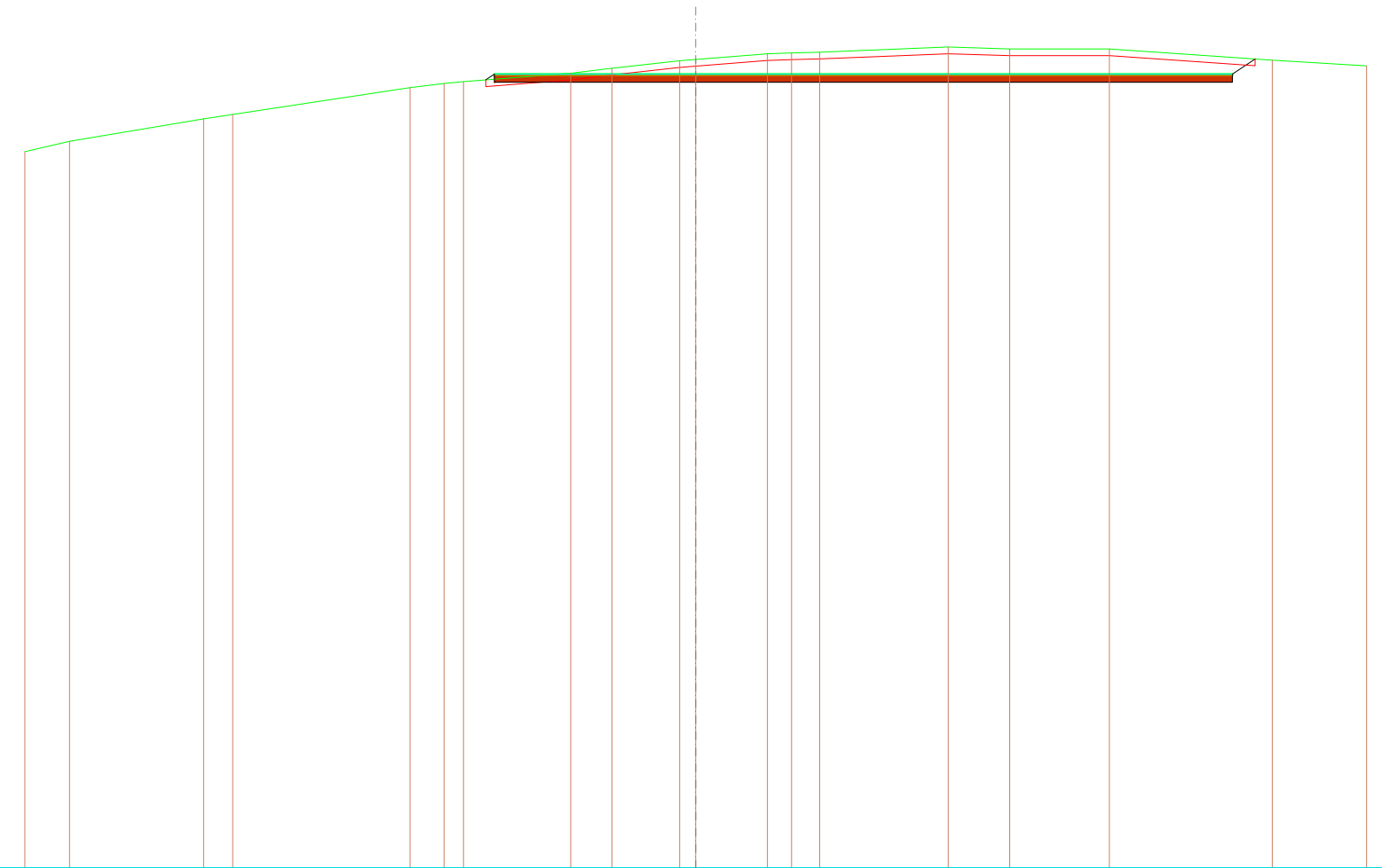
SCALA 1:500

QT.RIF. 711,305

QUOTE TERRENO		764,48	766,00	767,02		768,84	768,35	770,00	770,05	770,83	771,69	772,00	772,08		772,63	772,44	772,44	772,00	772,00	771,44	771,18	
DIST.PARZIALI TERRENO		6,51	6,12	11,88	4,47	6,08	6,50	7,78	2,75	1,31	13,67	6,38	8,32	6,37	1,74	6,00	3,46					
QUOTE PROGETTO							769,80	770,40	770,90	771,00	770,40							770,40	770,90	771,00	771,92	
DIST.PARZIALI PROGETTO							1,80	15,00			40,00							1,38				

SCAVI E BONIFICHE	
STERRO	106,646 m ²
SCOTICO	0,639 m
RILEVATI	
RILEVATO	1,095 m ²
SOVRASTRUTTURA STRADALE	
STRATO DI USURA	55,000 m
STRATO DI FONDAZIONE	27,500 m ²

SEZIONE N.: 31
 QT. PROGETTO: 771,000
 DIST.PROG.: 150,000
 DIST.PREC.: 5,000
 DIST.SUCC.: 5,000



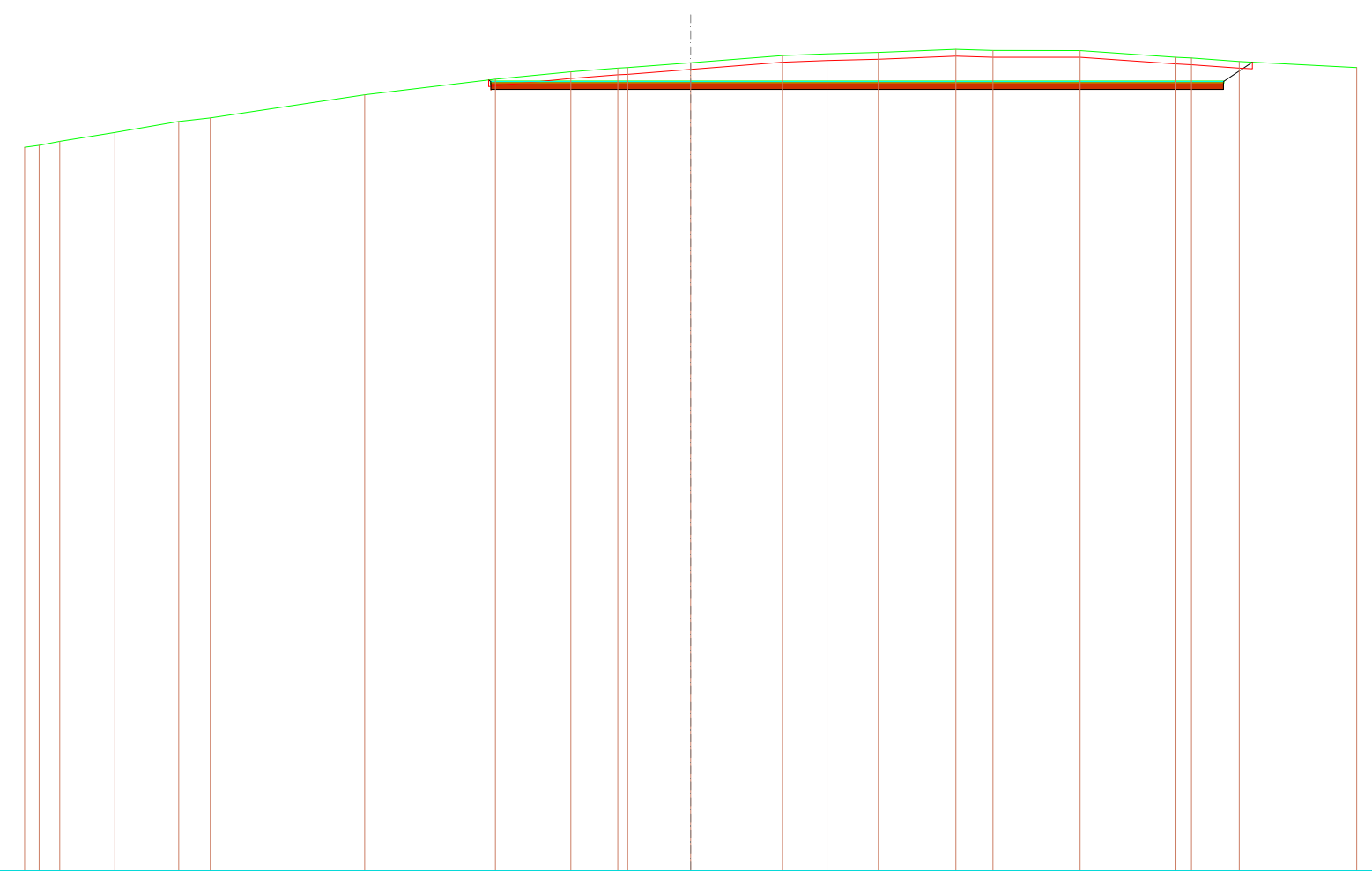
SCALA 1:500

QT.RIF. 711,869

QUOTE TERRENO	765,22	766,00	767,66	768,00	770,00	770,30	770,44	771,07	771,44	772,00	772,09	772,51	772,58	772,64	773,02	772,88	772,87	772,04	771,62		
DIST.PARZIALI TERRENO	3,33	9,99	2,18	13,22	2,53	1,46	7,99	3,07	5,05	5,34	1,81	2,09	9,58	4,58	7,43	12,14	7,03				
QUOTE PROGETTO					770,57	770,90	771,00			770,40								770,40	770,90	771,00	772,13
DIST.PARZIALI PROGETTO								15,00						40,00						1,68	

SCAVI E BONIFICHE	
STERRO	129,284 m ²
RILEVATI	
RILEVATO	0,248 m ²
SOVRASTRUTTURA STRADALE	
STRATO DI USURA	55,000 m
STRATO DI FONDAZIONE	27,500 m ²

SEZIONE N.: 32
 QT. PROGETTO: 771,000
 DIST.PROG.: 155,000
 DIST.PREC.: 5,000
 DIST.SUCC.: 5,000



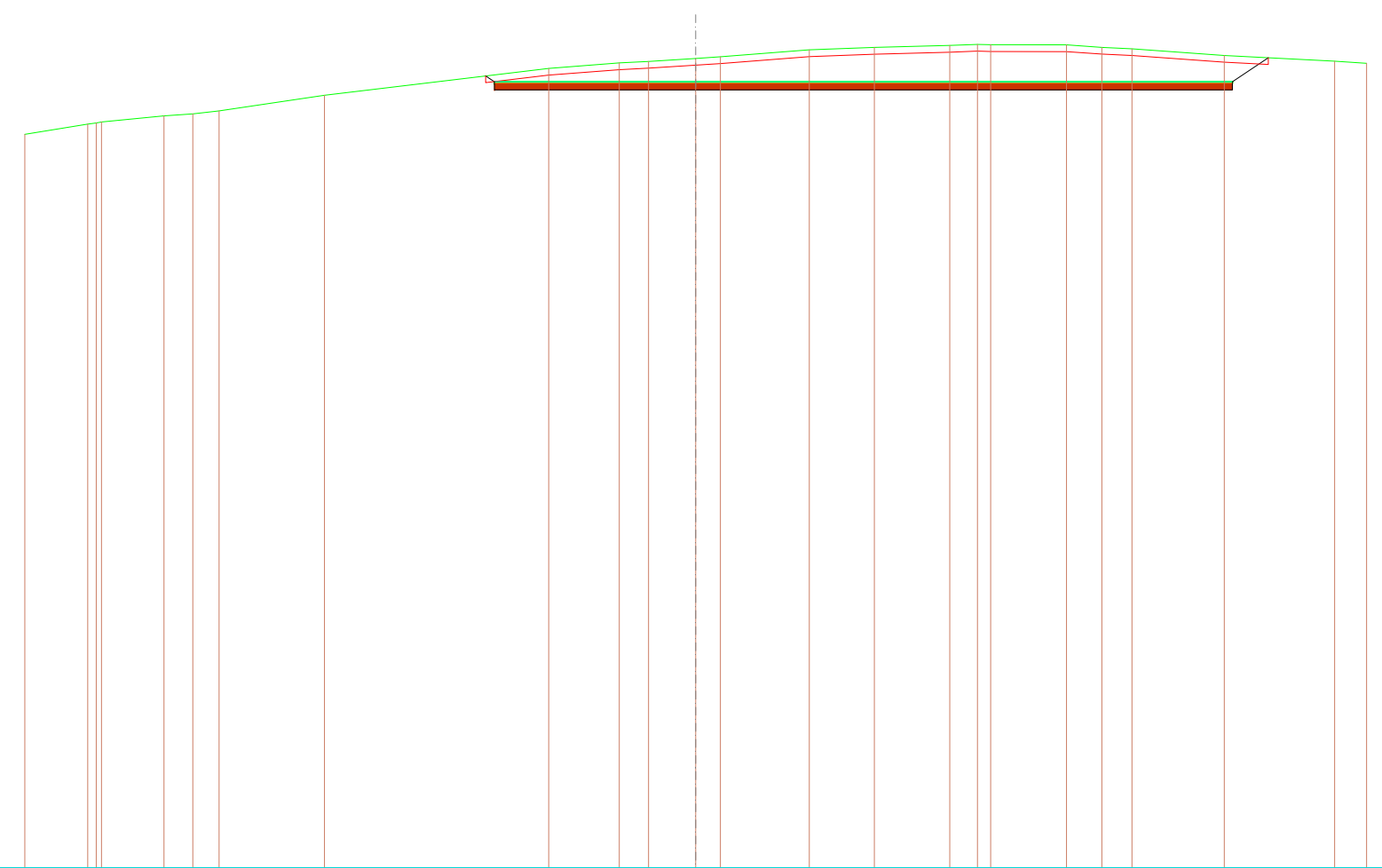
SCALA 1:500

QT.RIF. 711,735

QUOTE TERRENO		766,07	766,22	766,51	767,17	768,00	768,27		770,00		771,17	771,72	772,00	772,04	772,40		772,95	773,07	773,17		773,40	773,32	773,31		772,82	772,76	772,50		772,04
DIST.PARZIALI TERRENO		1,56	4,13	4,80	2,37	11,58		9,81		5,66	3,53	4,73	6,91	3,33	3,86	5,82	2,78	6,54	7,20		3,59	8,81							
QUOTE PROGETTO										771,11	770,40	770,90	771,00		770,40										770,40	770,90	771,00	772,45	
DIST.PARZIALI PROGETTO											15,00				40,00										2,17				

SCAVI E BONIFICHE	
STERRO	151,129 m ²
RILEVATI	
RILEVATO	0,333 m ²
SOVRASTRUTTURA STRADALE	
STRATO DI USURA	55,000 m
STRATO DI FONDAZIONE	27,500 m ²

SEZIONE N.: 33
 QT. PROGETTO: 771,000
 DIST.PROG.: 160,000
 DIST.PREC.: 5,000
 DIST.SUCC.: 2,851



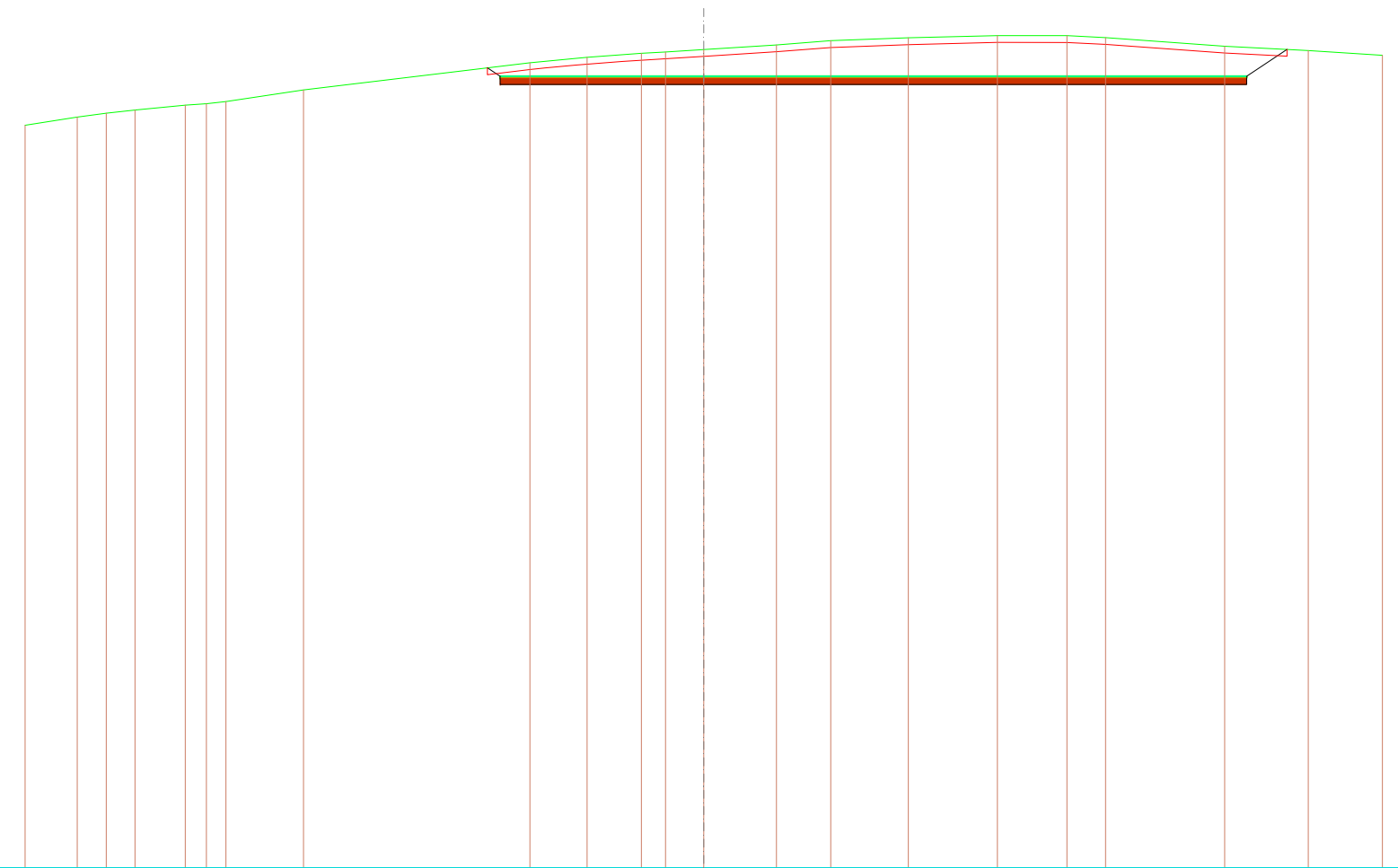
SCALA 1:500

QT.RIF. 712,439

QUOTE TERRENO		767,09	767,84	767,93	768,00	768,46	768,60	768,83	770,00		772,00	772,41	772,52	772,74	772,86	773,38	773,56	773,71	773,79	773,76	773,75	773,57	773,46	772,96	772,53	772,38	
DIST.PARZIALI TERRENO		4,69	4,66	2,15	1,96	7,85			16,71		5,26	2,18	3,51	1,84	6,63	4,85	5,62	2,06	5,65	2,64	2,24	6,89	8,23	2,37			
QUOTE PROGETTO											771,44	770,40	770,90	771,00	770,40									770,40	770,90	771,00	772,79
DIST.PARZIALI PROGETTO												15,00						40,00						2,68			

SCAVI E BONIFICHE	
STERRO	163,644 m ²
RILEVATI	
RILEVATO	0,333 m ²
SOVRASTRUTTURA STRADALE	
STRATO DI USURA	55,000 m
STRATO DI FONDAZIONE	27,500 m ²

SEZIONE N.: 34
 QT. PROGETTO: 771,000
 DIST.PROG.: 162,851
 DIST.PREC.: 2,851



SCALA 1:500

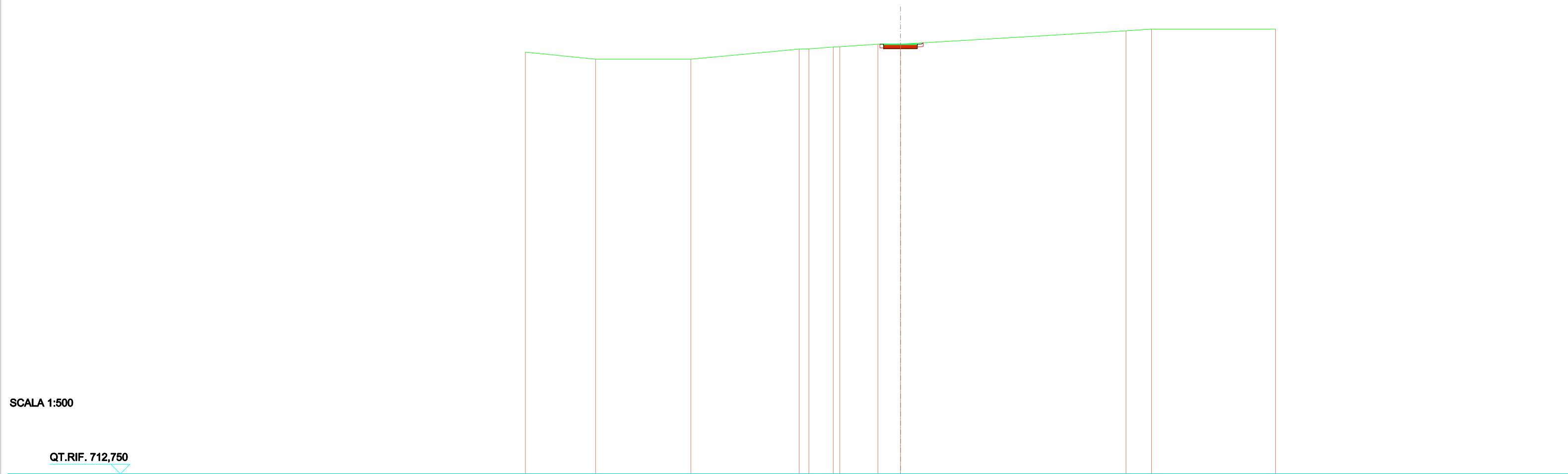
QT.RIF. 712,696

QUOTE TERRENO	767,39	768,00	768,28	768,51	768,88	768,98	769,14	770,00	772,00	772,40	772,70	772,79	772,97	773,31	773,63	773,84	774,00	773,99	773,85	773,22	772,90	772,55	
DIST.PARZIALI TERRENO	3,84	2,14	2,12	3,70	1,57	1,43	5,72	16,68	4,21	4,00	1,78	2,82	5,36	4,00	5,72	6,55	5,13	2,85	8,77	6,16	5,46		
QUOTE PROGETTO									771,62	770,40	770,90	771,00		770,40						770,40	770,90	771,00	772,98
DIST.PARZIALI PROGETTO										15,00							40,00				2,97		

SEZIONI STRADA E PIAZZOLA IN FASE DI ESERCIZIO

SCAVI E BONIFICHE	
STERRO	2,945 m ²
SCOTICO	0,500 m
RILEVATI	
RILEVATO	0,538 m ²
SOVRASTRUTTURA STRADALE	
STRATO DI USURA	4,500 m
STRATO DI FONDAZIONE	2,250 m ²

SEZIONE N.: 1
 QT. PROGETTO: 770,000
 DIST.PROG.: 0,000
 DIST.SUCC.: 5,000




SCALA 1:500

QT.RIF. 712,750

QUOTE TERRENO	768,94	768,00	768,00	768,34 769,38	769,62 769,66	770,00	770,00	771,78	772,00	772,00
DIST.PARZIALI TERRENO	9,35	12,70	14,45	1,29 3,24	5,08	3,02	30,07	3,39	16,55	
QUOTE PROGETTO						770,00 769,40 770,00 769,40 769,90 770,00 770,18				
DIST.PARZIALI PROGETTO						2,25 2,25				

SCAVI E BONIFICHE	
STERRO	2,927 m ²
SCOTICO	0,813 m
RILEVATI	
RILEVATO	0,816 m ²
SOVRASTRUTTURA STRADALE	
STRATO DI USURA	4,500 m
STRATO DI FONDAZIONE	2,250 m ²

SEZIONE N.: 2
 QT. PROGETTO: 770,000
 DIST.PREC.: 5,000
 DIST.PREC.: 5,000
 DIST.SUCC.: 5,000



SCALA 1:500

QT.RIF. 712,750

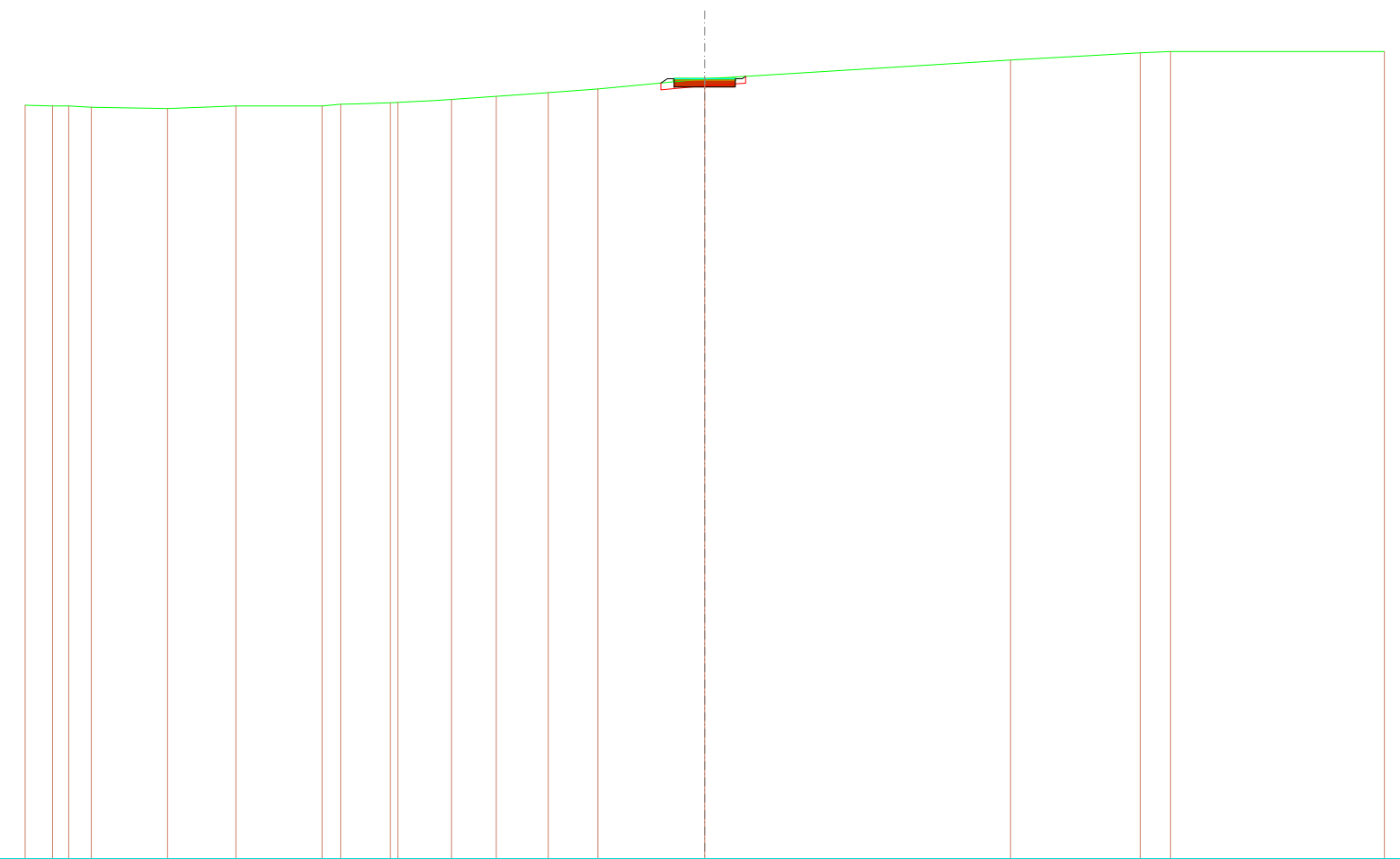
QUOTE TERRENO		768,56	768,49	768,40	768,00		768,00		768,73	768,80	768,95	769,06		769,56	770,00	770,03		770,61		772,00		772,00
DIST.PARZIALI TERRENO			5,24	3,99	11,90		7,91		2,48	1,89	2,41	7,54		5,30		9,68		22,64		17,68		
QUOTE PROGETTO														769,79	770,00	769,40	769,90	770,00	769,40	769,90	770,00	770,21
DIST.PARZIALI PROGETTO														2,25	2,25							

SCAVI E BONIFICHE	
STERRO	2,648 m ²
SCOTICO	0,972 m
RILEVATI	
RILEVATO	1,045 m ²
SOVRASTRUTTURA STRADALE	
STRATO DI USURA	4,500 m
STRATO DI FONDAZIONE	2,250 m ²

SEZIONE N.: 3
 QT. PROGETTO: 770,000
 DIST.PROG.: 10,000
 DIST.PREC.: 5,000
 DIST.SUCC.: 4,167

SCALA 1:500

QT.RIF. 712,658




QUOTE TERRENO	768,06	768,00	768,00	767,91	767,82	768,00	768,00	768,13	768,23	768,27	768,46	768,68	768,00	768,25	768,99	771,38	771,91	772,00	772,00				
DIST.PARZIALI TERRENO	2,02	1,67	5,60	5,03	6,35	1,36	3,66	3,95	3,30	3,82	3,65	7,87	22,49	9,56	2,21	15,73							
QUOTE PROGETTO															769,69	770,00	769,90	770,00	769,40	769,40	770,00	770,00	770,17
DIST.PARZIALI PROGETTO															2,25	2,25							

SCAVI E BONIFICHE	
STERRO	2,496 m ²
SCOTICO	1,050 m
RILEVATI	
RILEVATO	1,190 m ²
SOVRASTRUTTURA STRADALE	
STRATO DI USURA	4,515 m
STRATO DI FONDAZIONE	2,258 m ²

SEZIONE N.: 4
 QT. PROGETTO: 770,000
 DIST.PROG.: 14,167
 DIST.PREC.: 4,167
 DIST.SUCC.: 5,833

SCALA 1:500

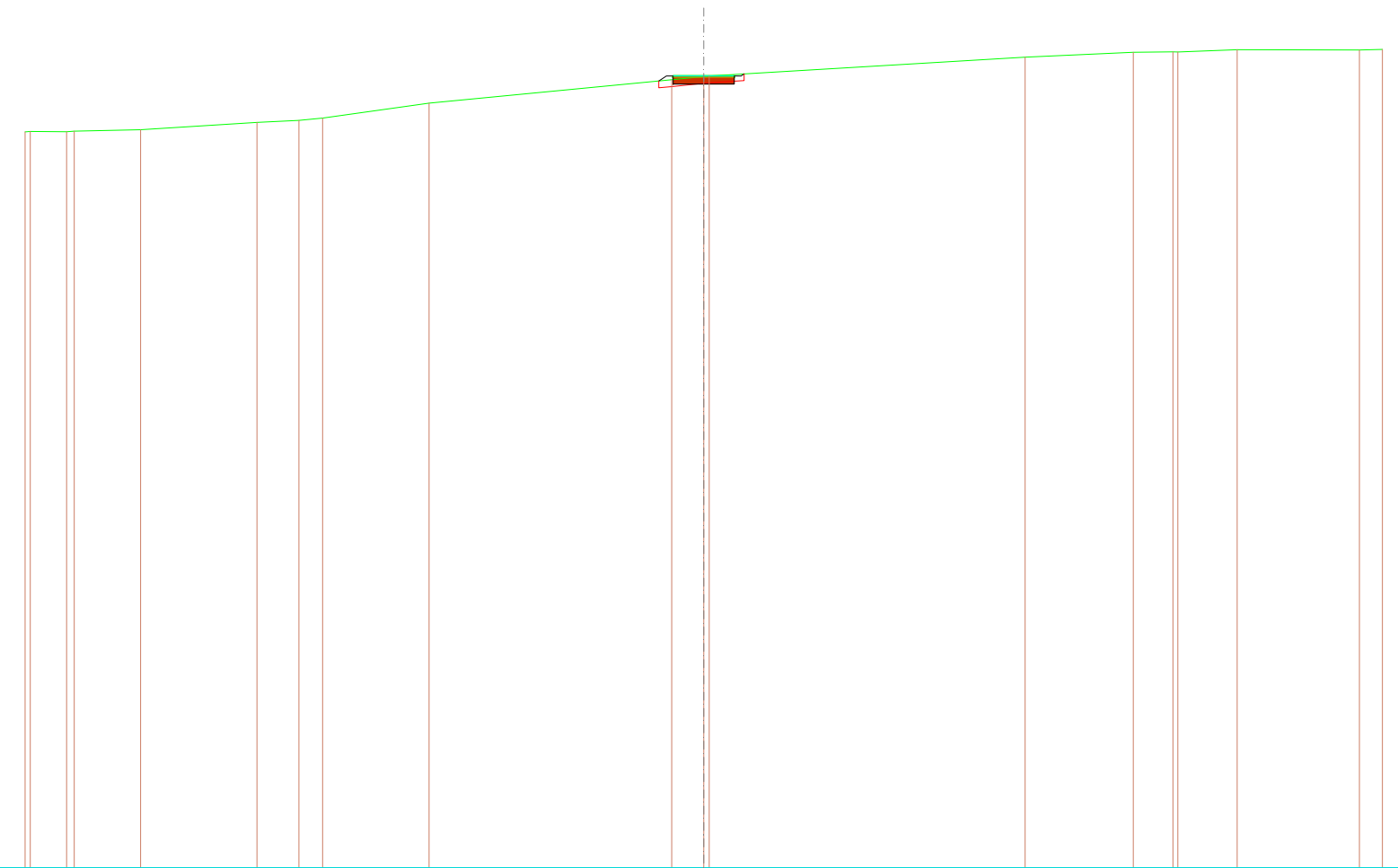
QT.RIF. 712,261



QUOTE TERRENO	767,06	767,09	767,02	767,05	767,02	767,27	767,44	767,74	768,00	768,15	769,95	770,00	770,87	771,76	771,96	771,96	772,00	772,00	
DIST.PARZIALI TERRENO	3,24	1,54	2,44	2,97	5,47	3,04	7,31	2,84	2,01	19,14	14,07	15,34	4,50	1,25	13,71				
QUOTE PROGETTO											769,64	770,00	769,40	769,90	770,00	769,40	769,90	770,00	770,15
DIST.PARZIALI PROGETTO											2,26	2,26							

SCAVI E BONIFICHE	
STERRO	2,519 m ²
SCOTICO	1,062 m
RILEVATI	
RILEVATO	1,201 m ²
SOVRASTRUTTURA STRADALE	
STRATO DI USURA	4,500 m
STRATO DI FONDAZIONE	2,250 m ²

SEZIONE N.: 5
 QT. PROGETTO: 770,000
 DIST.PROG.: 20,000
 DIST.PREC.: 5,833
 DIST.SUCC.: 5,000




SCALA 1:500

QT.RIF. 711,667

QUOTE TERRENO	765,88 765,91	765,89 765,93	766,04	766,57	766,72 766,89	768,00	769,72 769,96 770,00	771,38	771,74 771,77 771,76	771,93	771,91 771,95			
DIST.PARZIALI TERRENO	2,68	4,89	8,58	3,09	1,75	7,85	17,87	2,36	23,27	7,98	2,92	4,37	9,01	1,69
QUOTE PROGETTO	769,62 770,00 769,40 769,90 770,00 769,40 769,40 769,90 770,00 770,15													
DIST.PARZIALI PROGETTO	2,25 2,25													

SCAVI E BONIFICHE	
STERRO	1,863 m ²
SCOTICO	1,894 m
RILEVATI	
RILEVATO	1,913 m ²
SOVRASTRUTTURA STRADALE	
STRATO DI USURA	4,500 m
STRATO DI FONDAZIONE	2,250 m ²

SEZIONE N.: 8
 QT. PROGETTO: 770,000
 DIST.PROG.: 35,000
 DIST.PREC.: 5,000
 DIST.SUCC.: 6,247



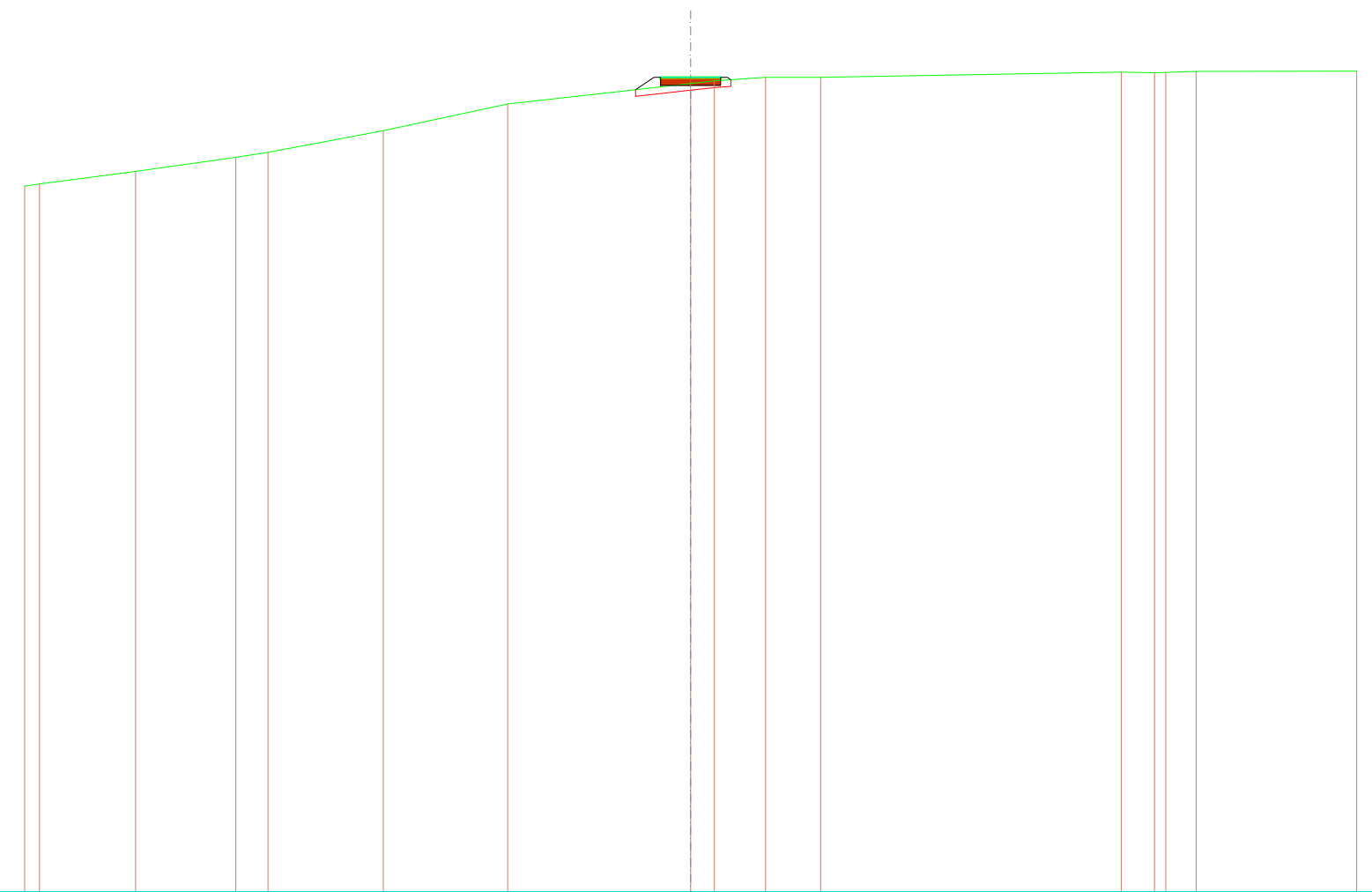
SCALA 1:500

QT.RIF. 710,065

QUOTE TERRENO		763,77	764,00	764,24 764,26 764,37		765,92 766,00	767,21	768,00		769,52	769,82 770,00 770,00		770,57	770,65		770,81 770,75 770,83 770,86	770,85	770,80
DIST.PARZIALI TERRENO		2,72	3,43	1,49	14,04	6,63	3,49	14,51		2,50	1,50 1,31	12,78	2,44	15,13		1,84 1,83 1,63	3,67	7,87
QUOTE PROGETTO										769,40 770,00	769,90 770,00 770,00							
DIST.PARZIALI PROGETTO										2,25	2,25							

SCAVI E BONIFICHE	
STERRO	0,671 m ²
SCOTICO	3,680 m
RILEVATI	
RILEVATO	4,005 m ²
SOVRASTRUTTURA STRADALE	
STRATO DI USURA	4,500 m
STRATO DI FONDAZIONE	2,250 m ²

SEZIONE N.: 10
 QT. PROGETTO: 770,000
 DIST.PROG.: 45,000
 DIST.PREC.: 3,753
 DIST.SUCC.: 5,000



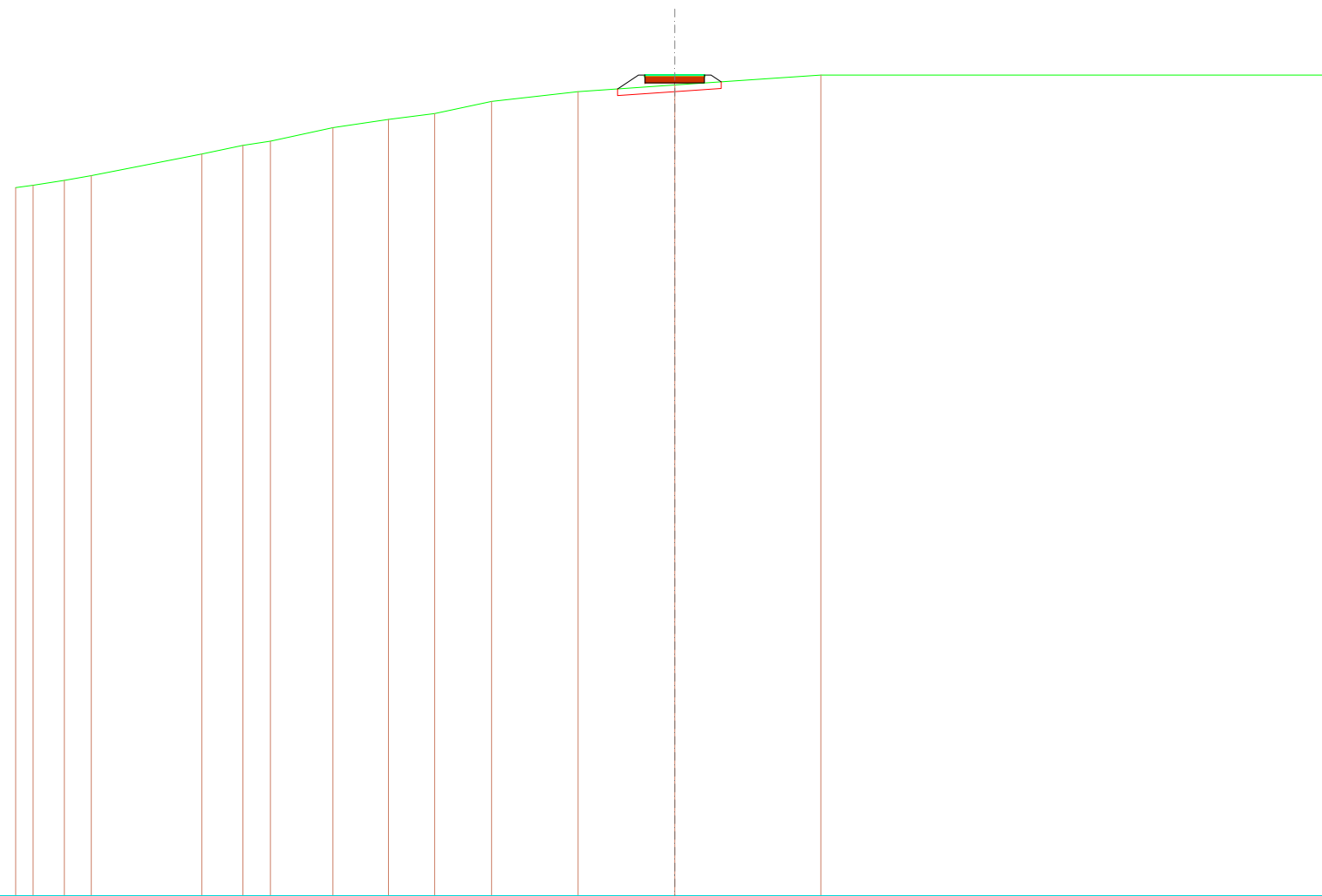
SCALA 1:500

QT.RIF. 708,902

QUOTE TERRENO		761,84	762,00	762,95	764,00	764,37	766,00	768,00	768,54	769,74	770,00	770,00	770,40	770,34	770,38	770,45	770,47
DIST.PARZIALI TERRENO			7,22	7,52	2,42	8,66	9,33	13,74	1,78	3,85	4,14	22,57	2,49	2,27	12,06		
QUOTE PROGETTO									769,07	770,00	769,40	769,90	770,00	769,40	769,90	770,00	769,82
DIST.PARZIALI PROGETTO									1,39	2,25	2,25						

SCAVI E BONIFICHE	
SCOTICO	7,866 m
RILEVATI	
RILEVATO	6,397 m ²
SOVRASTRUTTURA STRADALE	
STRATO DI USURA	4,500 m
STRATO DI FONDAZIONE	2,250 m ²

SEZIONE N.: 12
 QT. PROGETTO: 770,000
 DIST.PROG.: 55,000
 DIST.PREC.: 5,000
 DIST.SUCC.: 6,476



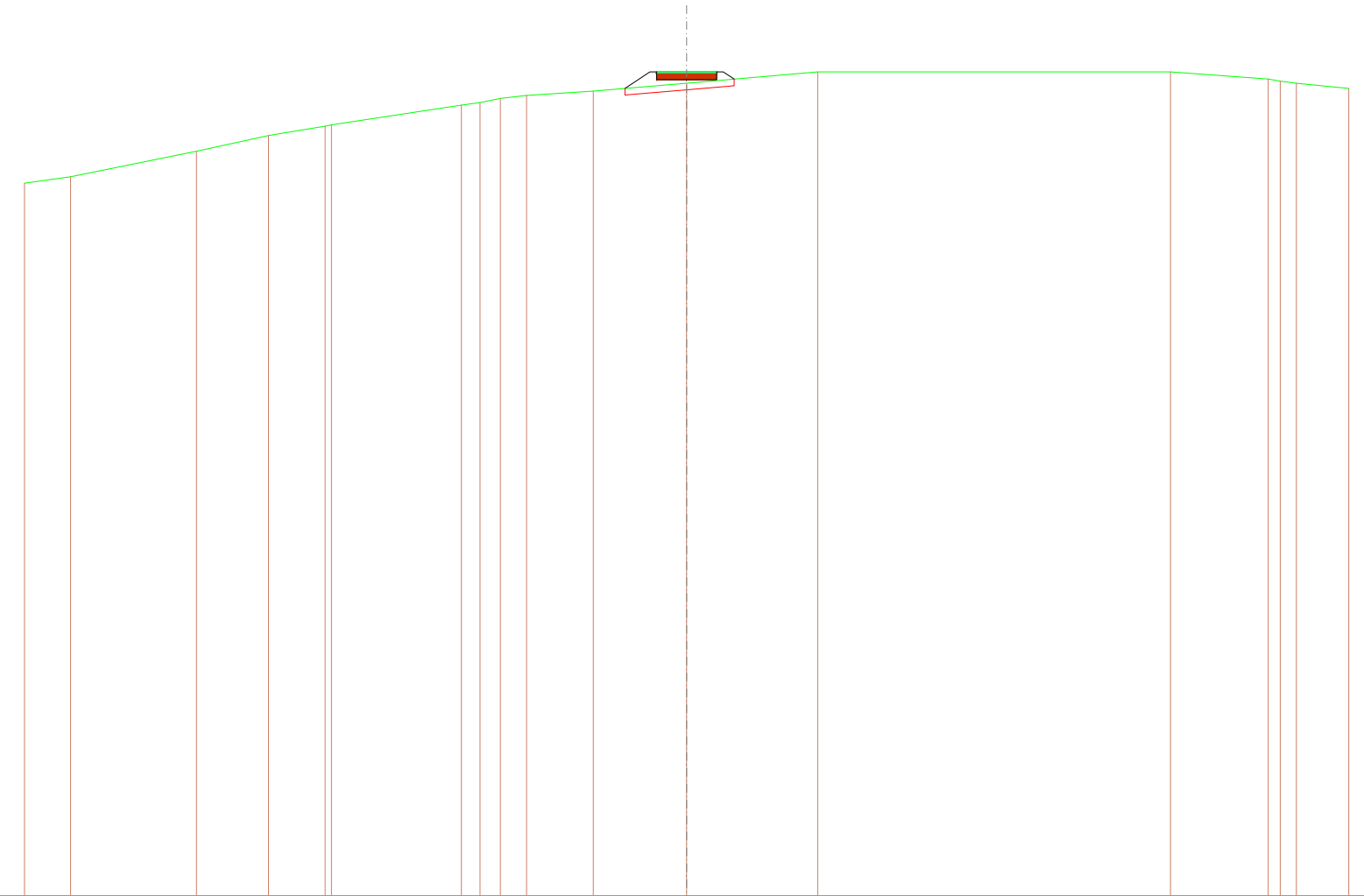
SCALA 1:500

QT.RIF. 707,729

QUOTE TERRENO	761,46 761,63 762,00 762,36	764,00 764,66 764,98	766,00 766,63 767,08 768,00	768,74 769,24	770,00	770,00 769,94
DIST.PARZIALI TERRENO	1,32 2,36 2,05	8,38 3,12 2,09	4,75 4,21 3,50 4,31	6,57 7,33	11,09	38,06
QUOTE PROGETTO	768,94 770,00 769,40 769,90 770,00 769,40 769,90 770,00 769,48					
DIST.PARZIALI PROGETTO	1,59 2,25 2,25					

SCAVI E BONIFICHE	
SCOTICO	8,250 m
RILEVATI	
RILEVATO	7,439 m ²
SOVRASTRUTTURA STRADALE	
STRATO DI USURA	4,528 m
STRATO DI FONDAZIONE	2,264 m ²

SEZIONE N.: 13
 QT. PROGETTO: 770,000
 DIST.PROG.: 61,476
 DIST.PREC.: 6,476
 DIST.SUCC.: 3,524




SCALA 1:500

QT.RIF. 707,793

QUOTE TERRENO	761,59	762,08	764,00	765,19	765,90	766,00	767,49	767,67	768,00	768,22	768,54	768,14	770,00	770,00	769,45	769,30	769,14	768,75
DIST.PARZIALI TERRENO	3,48	9,50	5,44	4,28	9,81	1,41	1,53	1,98	5,04	7,04	9,90	26,64	7,38	1,21	3,96			
QUOTE PROGETTO											768,75	770,00	769,40	770,00	769,40	770,00	769,90	769,45
DIST.PARZIALI PROGETTO											1,89	2,26	2,26					

SCAVI E BONIFICHE	
SCOTICO	7,999 m
RILEVATI	
RILEVATO	6,852 m ²
SOVRASTRUTTURA STRADALE	
STRATO DI USURA	4,500 m
STRATO DI FONDAZIONE	2,250 m ²

SEZIONE N.: 14
 QT. PROGETTO: 770,000
 DIST.PROG.: 65,000
 DIST.PREC.: 3,524
 DIST.SUCC.: 5,000



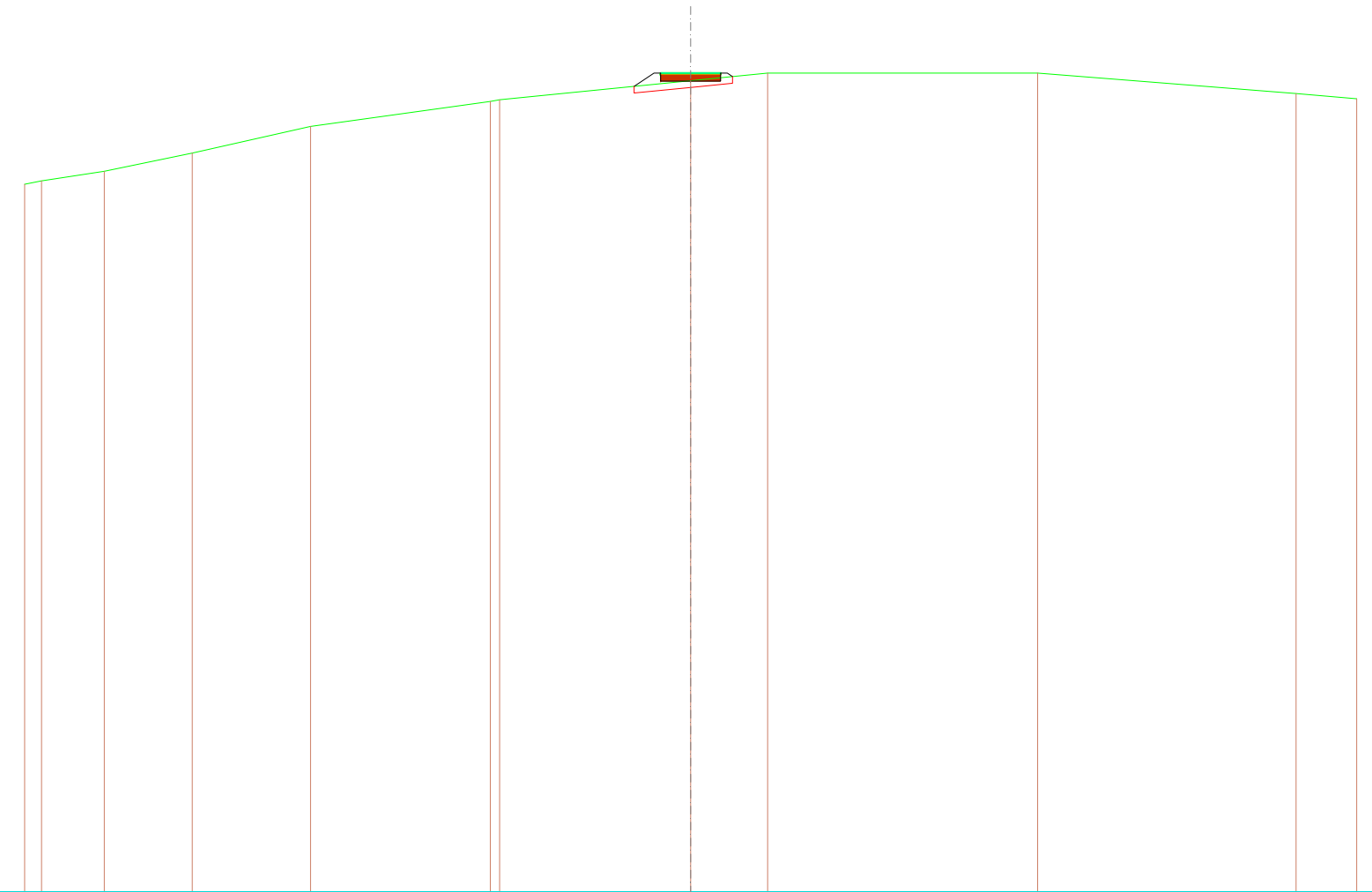
SCALA 1:500

QT.RIF. 707,735

QUOTE TERRENO			761,47	762,00	762,33		764,00	765,20	766,00		767,94	768,00	768,03	768,07		769,20	769,70	770,00		770,00		768,36	768,19	
DIST.PARZIALI TERRENO			3,37	1,84	8,08		5,35	4,61		12,88				12,65		5,52	3,07		20,67			19,81		
QUOTE PROGETTO																768,79	770,00	769,40	769,90	770,00	769,40	769,90	770,00	769,51
DIST.PARZIALI PROGETTO																1,81	2,25	2,25						

SCAVI E BONIFICHE	
STERRO	0,316 m ²
SCOTICO	4,861 m
RILEVATI	
RILEVATO	4,835 m ²
SOVRASTRUTTURA STRADALE	
STRATO DI USURA	4,500 m
STRATO DI FONDAZIONE	2,250 m ²

SEZIONE N.: 15
 QT. PROGETTO: 770,000
 DIST.PROG.: 70,000
 DIST.PREC.: 5,000
 DIST.SUCC.: 5,000



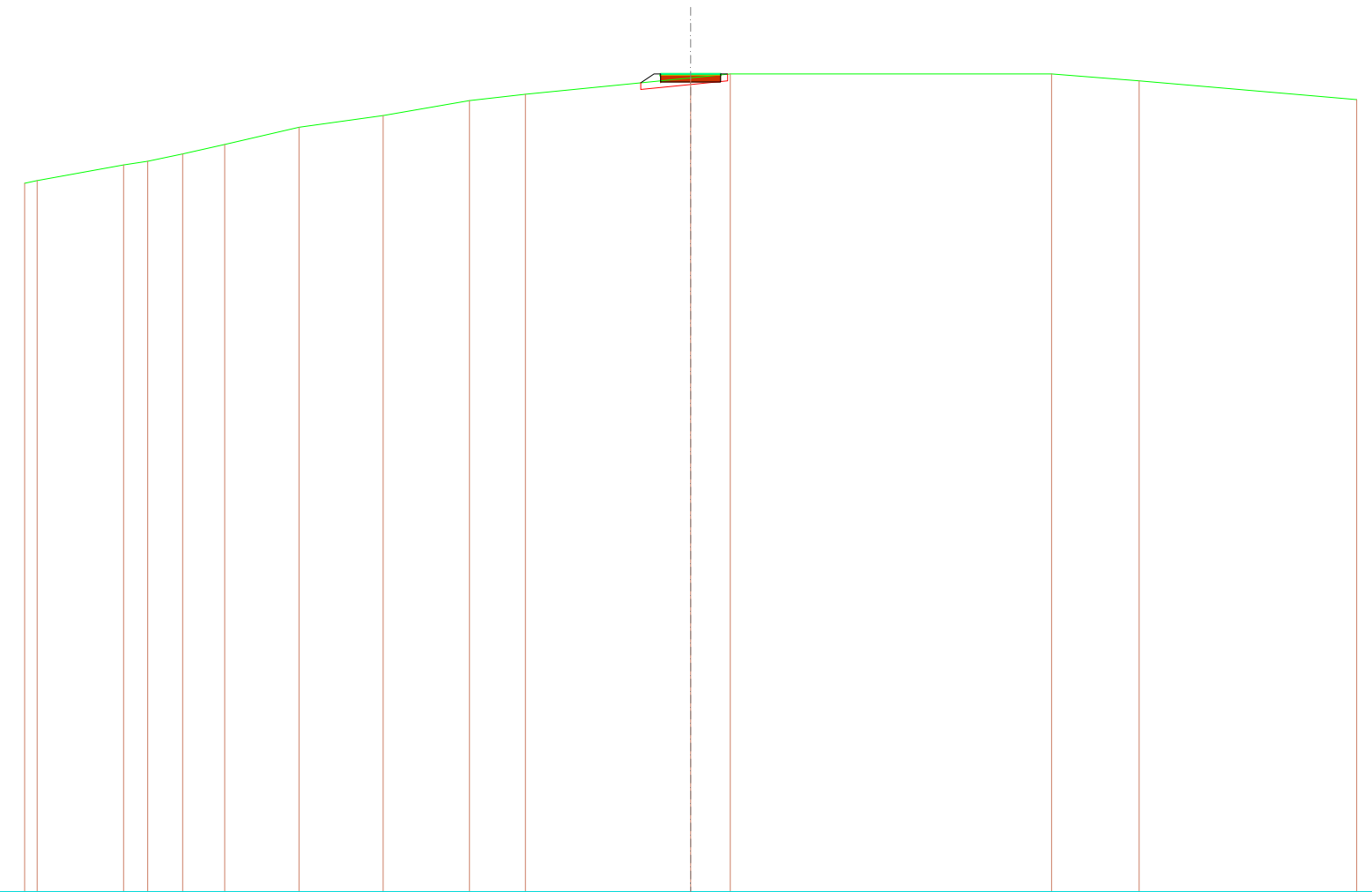
SCALA 1:500

QT.RIF. 708,583

QUOTE TERRENO			761,67	761,91	762,63	764,00	766,00		767,88	768,00		769,43	770,00		770,00		768,46	768,07	
DIST.PARZIALI TERRENO			1,27	4,71	6,61	8,89	13,49		14,34	5,78	20,27		19,40	4,55					
QUOTE PROGETTO												769,00	770,00	769,40	770,00	769,90	770,00	769,74	
DIST.PARZIALI PROGETTO												1,49	2,25	2,25					

SCAVI E BONIFICHE	
STERRO	1,374 m ²
SCOTICO	2,028 m
RILEVATI	
RILEVATO	2,473 m ²
SOVRASTRUTTURA STRADALE	
STRATO DI USURA	4,500 m
STRATO DI FONDAZIONE	2,250 m ²

SEZIONE N.: 16
 QT. PROGETTO: 770,000
 DIST.PROG.: 75,000
 DIST.PREC.: 5,000
 DIST.SUCC.: 5,000



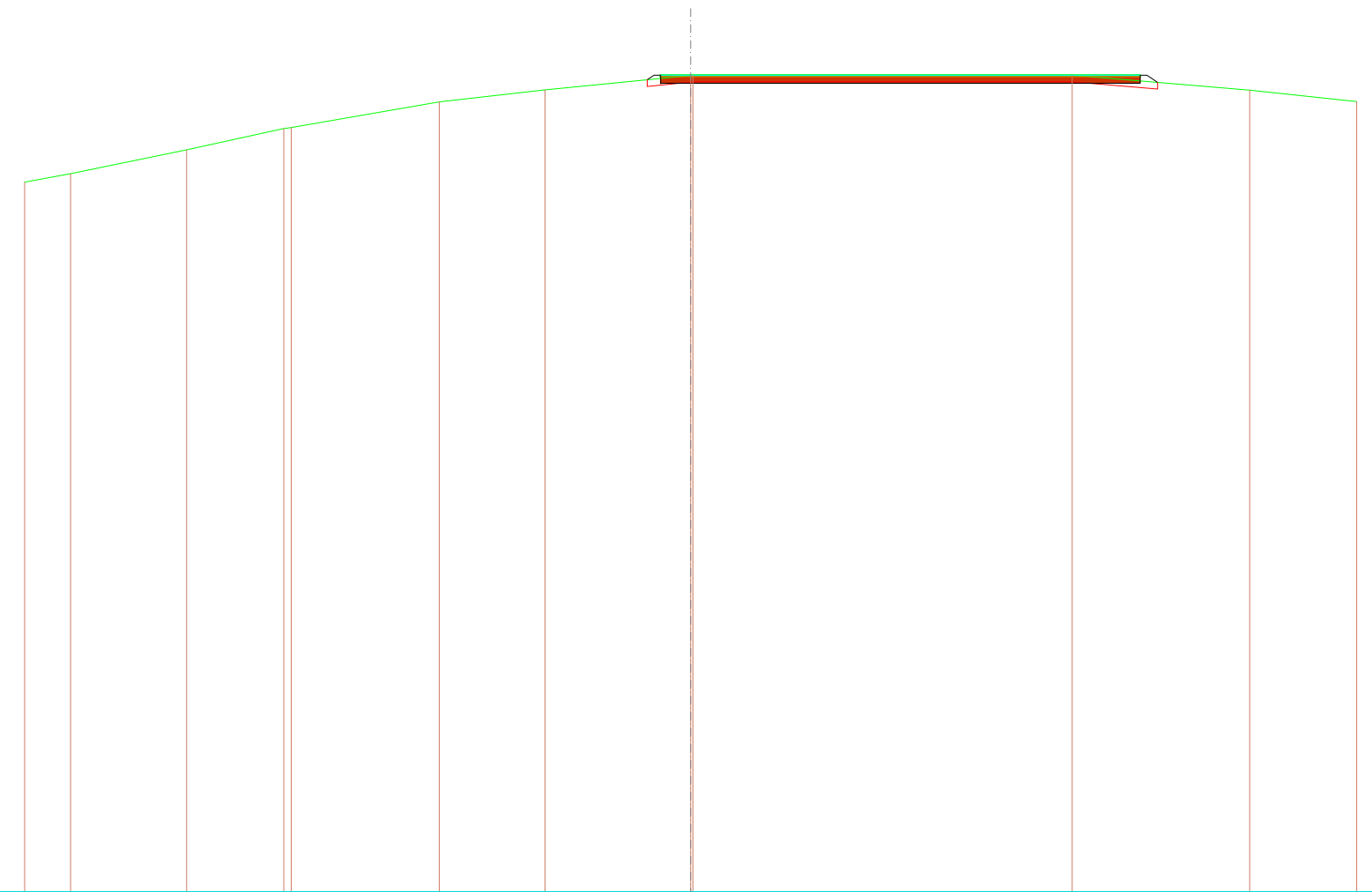
SCALA 1:500

QT.RIF. 708,647

QUOTE TERRENO	761,79	762,00	763,18	763,46	764,00	764,71	766,00	766,88	768,00	768,48	769,71	770,00	770,00	769,48	768,08
DIST.PARZIALI TERRENO	6,50	1,80	2,63	3,15	5,59	6,32	6,48	4,20	12,41	2,97	24,13	6,57	16,33		
QUOTE PROGETTO											769,33	770,00	769,90	769,40	770,00
DIST.PARZIALI PROGETTO											2,25	2,25			

SCAVI E BONIFICHE	
STERRO	20,217 m ²
SCOTICO	2,315 m
RILEVATI	
RILEVATO	2,518 m ²
SOVRASTRUTTURA STRADALE	
STRATO DI USURA	36,000 m
STRATO DI FONDAZIONE	18,000 m ²

SEZIONE N.: 17
 QT. PROGETTO: 770,000
 DIST.PROG.: 80,000
 DIST.PREC.: 5,000
 DIST.SUCC.: 5,000



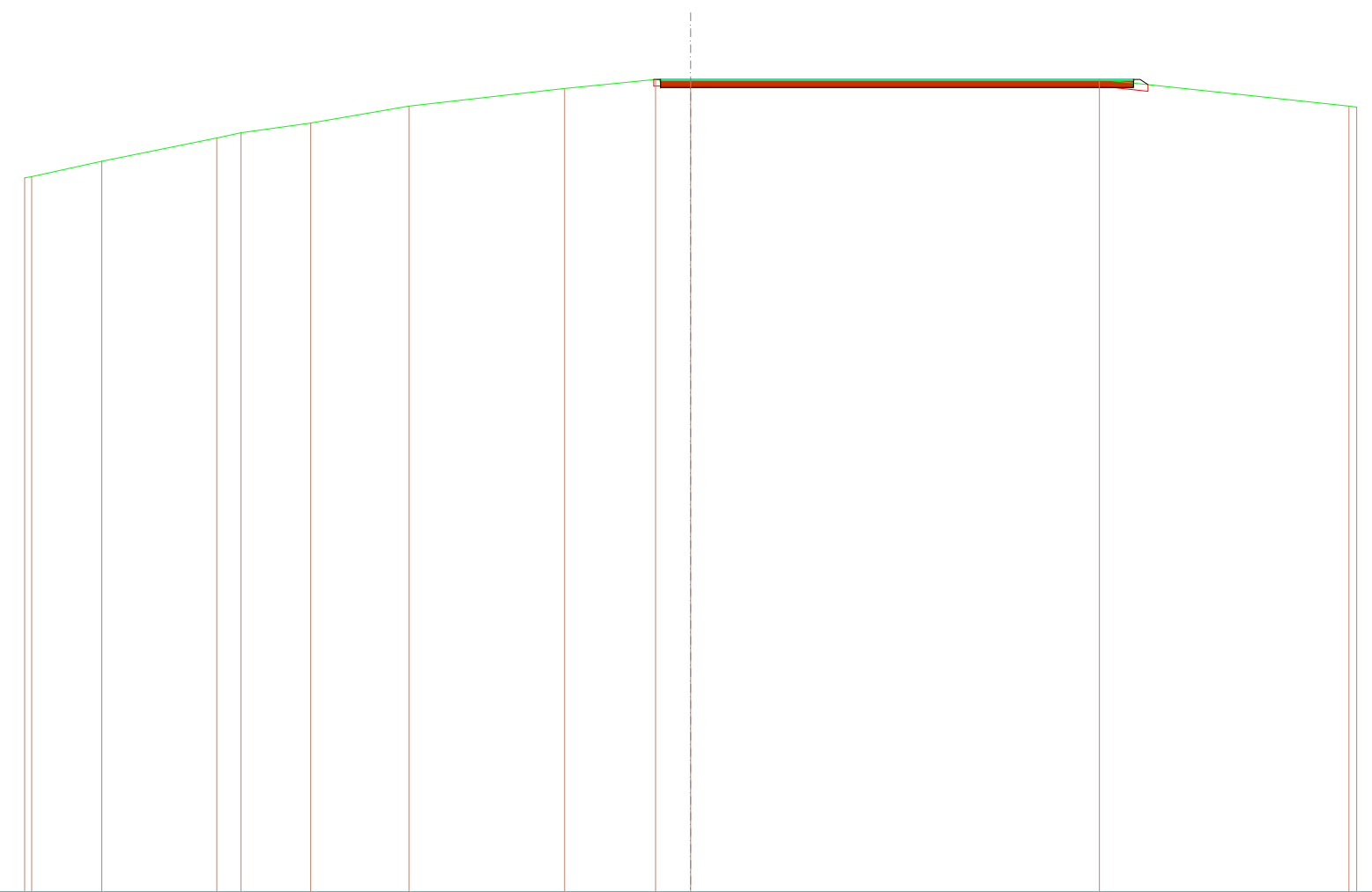
SCALA 1:500

QT.RIF. 708,741

QUOTE TERRENO	761,98	762,61	764,40	766,00 766,08	768,00	768,90	769,98 770,00	770,00	768,88	768,03
DIST.PARZIALI TERRENO	3,45	8,71	7,29	11,11	7,94	10,93	28,47	13,33	8,03	
QUOTE PROGETTO							769,66 770,00 769,40 770,00 769,40	769,40 769,90 770,00 769,46		
DIST.PARZIALI PROGETTO							2,25	33,75		

SCAVI E BONIFICHE	
STERRO	20,950 m ²
SCOTICO	1,603 m
RILEVATI	
RILEVATO	1,188 m ²
SOVRASTRUTTURA STRADALE	
STRATO DI USURA	35,500 m
STRATO DI FONDAZIONE	17,750 m ²

SEZIONE N.: 18
 QT. PROGETTO: 770,000
 DIST.PROG.: 85,000
 DIST.PREC.: 5,000
 DIST.SUCC.: 5,000



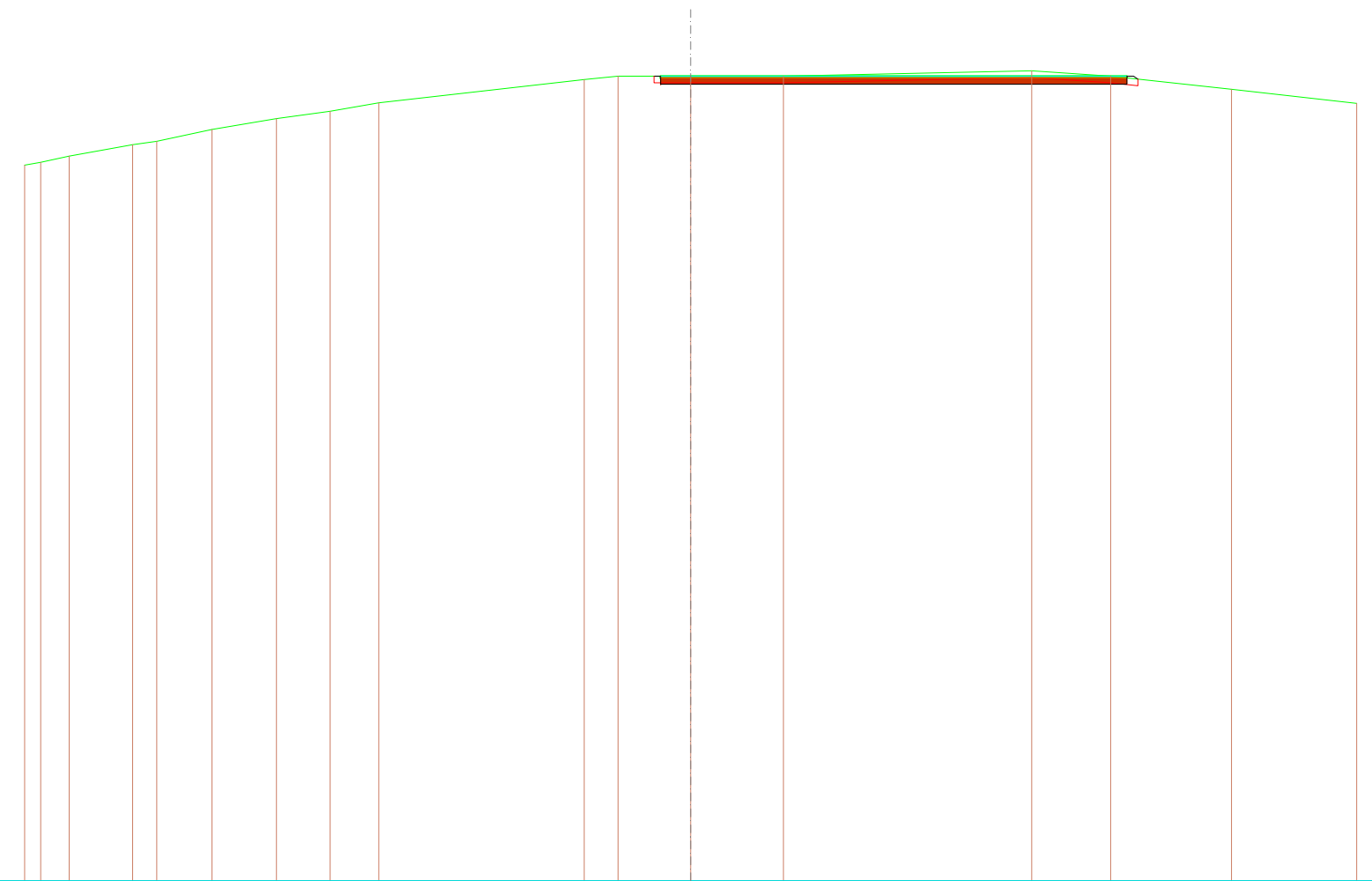
SCALA 1:500

QT.RIF. 709,056

QUOTE TERRENO		762,61 762,70	763,86	765,60 766,00	766,72	768,00	769,32	770,00 770,00	770,00	768,00 767,92	
DIST.PARZIALI TERRENO		5,26	8,64	1,81 5,24	7,38	11,68	6,82	2,64	30,69	18,73	
QUOTE PROGETTO								769,99 770,00 769,40 769,90 770,00 769,40	769,40 769,90 770,00 769,61		
DIST.PARZIALI PROGETTO								2,25	33,25		

SCAVI E BONIFICHE	
STERRO	25,822 m ²
SCOTICO	1,331 m
RILEVATI	
RILEVATO	0,780 m ²
SOVRASTRUTTURA STRADALE	
STRATO DI USURA	35,000 m
STRATO DI FONDAZIONE	17,500 m ²

SEZIONE N.: 19
 QT. PROGETTO: 770,000
 DIST.PROG.: 90,000
 DIST.PREC.: 5,000
 DIST.SUCC.: 2,307



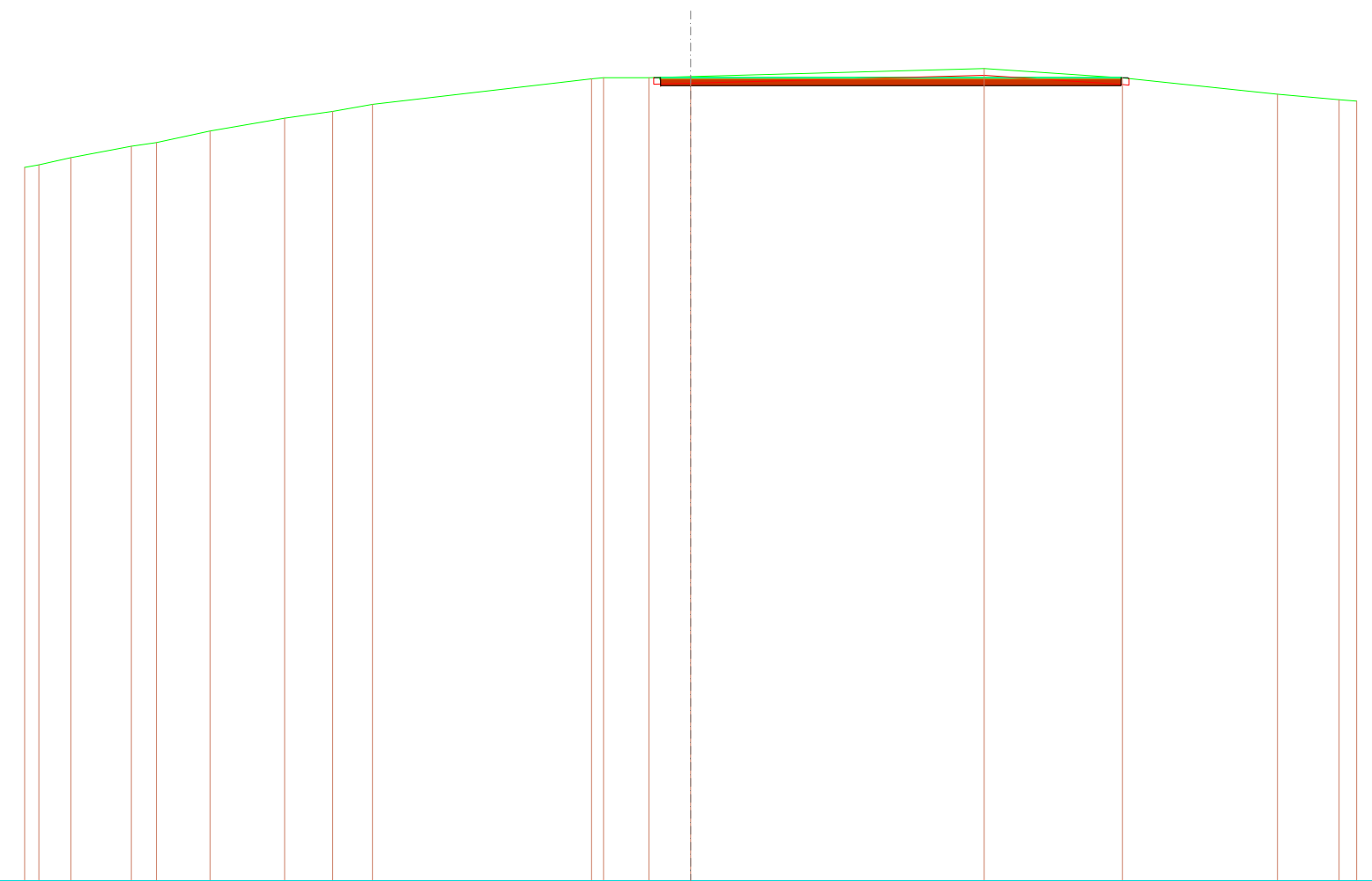
SCALA 1:500

QT.RIF. 709,609

QUOTE TERRENO	763,32	763,53	764,00	764,86	765,12	766,00	766,81	767,37	768,00	769,75	770,00	770,00	770,00	770,40	770,00	769,02	767,96
DIST.PARZIALI TERRENO		2,14	4,76	1,82	4,14	4,84	4,03	3,65	15,43	2,54	5,44	6,97	18,64	5,93	9,07	9,40	
QUOTE PROGETTO										770,00	769,40	769,90	770,00	769,40	769,90	770,00	769,78
DIST.PARZIALI PROGETTO											2,25	32,75					

SCAVI E BONIFICHE	
STERRO	32,780 m ²
SCOTICO	0,599 m
RILEVATI	
RILEVATO	0,566 m ²
SOVRASTRUTTURA STRADALE	
STRATO DI USURA	34,555 m
STRATO DI FONDAZIONE	17,277 m ²

SEZIONE N.: 20
 QT. PROGETTO: 770,000
 DIST.PROG.: 92,307
 DIST.PREC.: 2,307
 DIST.SUCC.: 2,693



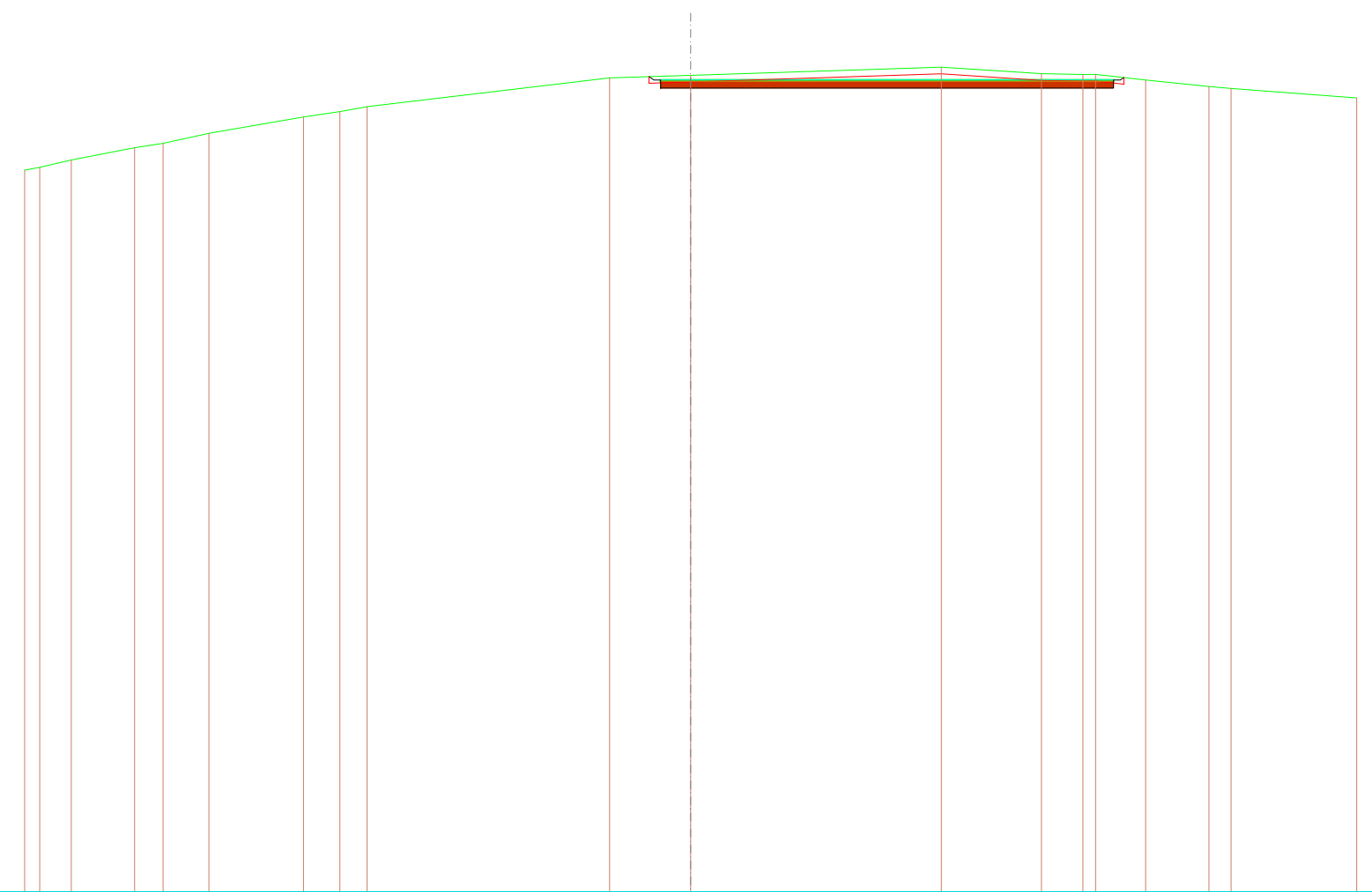
SCALA 1:500

QT.RIF. 709,721

QUOTE TERRENO	763,26 763,46 764,00	764,85 765,13	766,00	766,96	767,47 768,00	768,91 770,00	770,00 770,08	770,68	769,99	768,76	768,34 768,24				
DIST.PARZIALI TERRENO	2,40	4,55	1,88	4,02	5,60	3,61	2,99	16,45	3,41	3,13	22,04	10,37	11,64	4,63	1,32
QUOTE PROGETTO									770,01 770,00 769,40 769,90 770,00 769,40		769,40 769,90 770,00 769,93				
DIST.PARZIALI PROGETTO									2,25		32,30				

SCAVI E BONIFICHE	
STERRO	41,457 m ²
RILEVATI	
RILEVATO	0,490 m ²
SOVRASTRUTTURA STRADALE	
STRATO DI USURA	34,000 m
STRATO DI FONDAZIONE	17,000 m ²

SEZIONE N.: 21
 QT. PROGETTO: 770,000
 DIST.PROG.: 95,000
 DIST.PREC.: 2,693
 DIST.SUCC.: 5,000




SCALA 1:500

QT.RIF. 709,098

QUOTE TERRENO	763,23	763,45	764,00	764,91	765,24	766,00	767,23	767,63	768,00	770,16	770,35	770,96	770,47	770,41	770,42	770,00	769,51	769,37	768,66
DIST.PARZIALI TERRENO		2,37	4,75	2,13	3,45	7,10	2,72	2,05	18,20	6,08	18,82	7,51	3,12	3,76	4,75	1,67	9,42		
QUOTE PROGETTO										770,25	770,00	769,40	769,90	770,00	770,18				
DIST.PARZIALI PROGETTO										2,25	31,75								

SCAVI E BONIFICHE	
STERRO	73,705 m ²
RILEVATI	
RILEVATO	0,345 m ²
SOVRASTRUTTURA STRADALE	
STRATO DI USURA	32,700 m
STRATO DI FONDAZIONE	16,350 m ²

SEZIONE N.: 26
 QT. PROGETTO: 771,000
 DIST.PROG.: 120,000
 DIST.PREC.: 5,000
 DIST.SUCC.: 5,000




SCALA 1:500

QT.RIF. 711,885

QUOTE TERRENO		766,96	767,61		770,00	770,10		770,77	771,24		772,00	772,33	772,40	772,47		772,81	772,62		772,59		772,00	772,00	771,58	771,37		770,83	770,55	
DIST.PARZIALI TERRENO		4,02	16,17		8,92	4,02	7,12	4,33	2,40	2,14	9,04	5,59	8,07	8,24	4,38	2,78	8,23	2,49										
QUOTE PROGETTO												772,31	771,00	770,40	770,90	771,00						770,40	770,90	771,00	771,97			
DIST.PARZIALI PROGETTO												1,97	2,25			30,45						1,46						

SCAVI E BONIFICHE	
STERRO	87,109 m ²
RILEVATI	
RILEVATO	0,338 m ²
SOVRASTRUTTURA STRADALE	
STRATO DI USURA	32,500 m
STRATO DI FONDAZIONE	16,250 m ²

SEZIONE N.: 27
 QT. PROGETTO: 771,000
 DIST.PROG.: 125,000
 DIST.PREC.: 5,000
 DIST.SUCC.: 5,000




SCALA 1:500

QT.RIF. 712,394

QUOTE TERRENO	767,59	768,00	768,22		770,00		770,95	771,35	771,74	772,00		772,76	772,86	772,91		773,19	773,06	773,03		772,16	772,00		771,42	770,85	
DIST.PARZIALI TERRENO	2,43	2,01		12,25		8,15	4,28	5,35	2,36		9,96	3,19	2,33		7,58	3,80	7,16		12,26	2,89		8,98	5,00		
QUOTE PROGETTO												772,61	771,00	770,40	771,00					770,40	770,90	771,00	771,00	772,20	
DIST.PARZIALI PROGETTO												2,41	2,25				30,25			1,80					

SCAVI E BONIFICHE	
STERRO	101,163 m ²
RILEVATI	
RILEVATO	0,341 m ²
SOVRASTRUTTURA STRADALE	
STRATO DI USURA	32,500 m
STRATO DI FONDAZIONE	16,250 m ²

SEZIONE N.: 28
 QT. PROGETTO: 771,000
 DIST.PROG.: 130,000
 DIST.PREC.: 5,000
 DIST.SUCC.: 5,196



SCALA 1:500

QT.RIF. 712,969

QUOTE TERRENO		768,36	768,42	768,55	768,77		770,00				771,79	772,00	772,23	772,35	772,55			773,18	773,25	773,32		773,43	773,57	773,51		773,47		773,06	772,98		772,62			772,00			771,24	
DIST.PARZIALI TERRENO		2,18	2,03		8,43		15,40				2,23	3,19	2,40	3,42	8,30			1,86	2,20	4,58	4,00	2,00	6,25	5,80	1,58	4,69		11,43			7,47							
QUOTE PROGETTO																		772,90	771,00	770,40	770,90	771,00										770,40	770,90	771,00	771,00	772,52		
DIST.PARZIALI PROGETTO																		2,85	2,25				30,25									2,28						

