



REGIONE AUTÒNOMA DE SARDIGNA
REGIONE AUTONOMA DELLA SARDEGNA

Direzione generale della pianificazione urbanistica territoriale e della vigilanza edilizia
 Servizio tutela paesaggio Sardegna settentrionale Nord Est

TRASMESSA VIA PEC

DIREZIONE GENERALE DELL'AMBIENTE
difesa.ambiente@pec.regione.sardegna.it

M.A.S.E. - DIREZIONE GENERALE PER LE
 VALUTAZIONI AMBIENTALI
va@pec.mite.gov.it

COMMISSIONE TECNICA P.N.R.R./P.N.I.E.C.:
compniec@pec.mite.gov.it

SOPRINTENDENZA ARCHEOLOGIA BELLE ARTI E
 PAESAGGIO PER LE PROVINCE DI SASSARI E
 NUORO
sabap-ss@pec.cultura.gov.it

SOPRINTENDENZA SPECIALE PER IL PIANO
 NAZIONALE DI RIPRESA E RESILIENZA
ss-pnrr@pec.cultura.gov.it

SERVIZIO PIANIFICAZIONE PAESAGGISTICA E
 URBANISTICA
eell.urb.pianificazione@pec.regione.sardegna.it

C.F.V.A. - SERVIZIO ISPettorato RIPARTIMENTALE
 DI TEMPIO PAUSANIA
cfva.sir.te@pec.regione.sardegna.it

SERVIZIO TERRITORIO RURALE AGRO-AMBIENTE E
 INFRASTRUTTURE
agricoltura@pec.regione.sardegna.it

COMUNE DI TEMPIO PAUSANIA
protocollo@pec.comune.tempiopausania.ot.it

COMUNE DI LUOGOSANTO
protocollo.luogosanto@pec.comunas.it

COMUNE DI AGLIENTU
protocollo@pec.comune.aglientu.ot.it

OGGETTO: POS. 2151/24 [ID: 11190] Procedura di V.I.A. - P.N.I.E.C., ai sensi dell'art. 23 del e s.m.i., con piano preliminare di utilizzo in sito delle terre e rocce da scavo, ai sensi dell'art. 24 del D.P.R. 120/2017. Parco Eolico denominato "Luogosanto" composto da 14 aerogeneratori e relative opere di connessione, per una potenza complessiva di 95,2 MW, localizzato nel Comune di Luogosanto (SS). Proponente: Myt Eolo 1 S.r.l. Autorità Competente: Ministero dell'ambiente e della sicurezza energetica (M.A.S.E.). Trasmissione contributo istruttorio.

Con riferimento alla nota n. 17980 del 06/06/2024 della Direzione Generale dell'Ambiente, acquisita agli atti al prot. n. 30809 del 11/06/2024, tenuto conto della documentazione relativa ai soli aspetti di cui alla Parte III¹ del D.Lgs. n. 42/2004 e s.m.i. (Codice dei beni culturali e del paesaggio), si comunica quanto segue.

¹ Beni paesaggistici - Titolo I - Tutela e valorizzazione.



REGIONE AUTONOMA DE SARDIGNA
REGIONE AUTONOMA DELLA SARDEGNA

Direzione generale della pianificazione urbanistica territoriale e della vigilanza edilizia
Servizio tutela paesaggio Sardegna settentrionale Nord Est

Secondo quanto riportato nella Relazione Paesaggistica (El. RP01.pdf), elaborato che costituisce per l'amministrazione competente la base di riferimento essenziale per le valutazioni previste dall'art. 146, comma 5, del D.Lgs. n. 42/2004, il progetto prevede la realizzazione di un "impianto eolico composto da n. 14 torri eoliche [...]. Il rotore presenta un diametro di 163 m, mentre la torre di sostegno presenta un'altezza di 118 m con un'altezza complessiva dell'aerogeneratore pari a 199,5 m".

L'area d'impianto che sottende al suo interno gli aerogeneratori ha estensione di circa 948,3 ettari.

La distanza calcolata in applicazione alle linee guida ministeriali (H totale aerogeneratori x 50) in combinato disposto con quanto previsto dall'art. 152² del D.Lgs. n. 42/2004 e s.m.i., genera una **fascia di attenzione di 9.975 m** (199.5 m x 50), pertanto, l'impatto generato dall'impianto si estende su beni paesaggistici di diverse categorie.

Ai fini dell'espressione del parere vincolante del Soprintendente, ai sensi dell'art. 152 del Codice, si segnala che, in particolare, tale impatto interessa, in alcuni casi anche molto da vicino, aree oggetto di Dichiarazione di notevole interesse pubblico, ossia beni paesaggistici ai sensi dell'art. 136 del D.Lgs. 42/2004, che conservano efficacia ai sensi dell'art. 157, riguardanti i territori di:

- Aglientu³, a circa km 4,2 dal più vicino aerogeneratore;
- Santa Teresa Gallura⁴, a circa km 6,2 dal più vicino aerogeneratore
- Palau⁵, a circa km 4,5 dal più vicino aerogeneratore;
- Arzachena⁶, a distanze variabili da circa km 0,3 a circa km 2,5 dal più vicino aerogeneratore⁷.

Nelle note a piè pagina vengono riportate le motivazioni assunte alla base delle suddette dichiarazioni che ne descrivono le eccezionali qualità paesaggistiche.

Le particolarità di tali dichiarazioni, con specifico, ma non esclusivo, riferimento alle caratteristiche di panoramicità, fanno sì che l'impianto in questione, oltre che in alcuni casi molto prossimo, risulti visibile da tali territori per i quali, comunque, occorre assicurare la conservazione dei valori espressi dai beni protetti ai sensi delle disposizioni del Codice.

A tal proposito si deve osservare che l'art. 20⁸, comma 8, lett. c-quater) del D.Lgs. 199/2021 e s.m.i. per gli impianti eolici esclude, esplicitamente e specificamente, dalle aree idonee per l'installazione di impianti da

² Interventi soggetti a particolari prescrizioni.

³ D.M. 29.10.1964 - GU n. 35 del 10.02.1965: "per la materia granitica con cui è formata la sua orografia, estremamente varia, scolpita dall'erosione di innumerevoli millenni di vento che ha operato su forme già di per sé fantastiche, per la flora quanto mai caratteristica che aggiunge bellezza a tutto il territorio di tipico aspetto e fra i migliori della magnifica Gallura, per le coste dove lunghe spiagge di alternano a zone scogliose, costituisce una serie di quadri naturali di alto valore paesistico".

⁴ DM 30.04.1966. (GU 183 DEL 25.07.1966): "tutto il territorio riveste particolare importanza per la bellezza orografica, sia nell'interno che sul mare, arricchita da grandissime macchie di flora mediterranea, con strapiombi di roccia grigio rosata, profondissime insenature, brevi e bianchissime spiagge, isole, scogli, tali da consentire un susseguirsi di quadri naturali di incomparabile valore, mentre l'abitato reca la tipica impronta squadrata della città subalpina e costituisce un unico esempio in Sardegna tale da essere considerato un complesso imponente di cose immobili avente valore estetico e tradizionale."

⁵ DM 12.05.1966. (GU 197 del 09.08.1966): "comprende un territorio di particolare bellezza affacciato sul mare con una mirabile serie di promontori granitici, mentre l'entroterra conserva quasi intatto l'originale selvaggio incanto e tutta la suggestione di una natura mirabile per lo svolgimento orografico, le particolarità della flora e meravigliosi panorami marini - costituiti dalle spettacolari vedute sulle isole dell'arcipelago de La Maddalena che gli fanno corona dal mare - offrendo, pertanto, un susseguirsi ininterrotto di quadri naturali del più alto valore".

⁶ DM 12.05.1966 - GU n. 192 DEL 03.08.1966: "per la materia granitica con cui è formata la sua orografia, estremamente varia, scolpita dall'erosione di innumerevoli millenni di vento, che ha operato su forme già di per sé fantastiche, per la flora cespugliosa mediterranea e i boschi di ginepri vecchi di centinaia di anni, costituisce un tipico aspetto, fra i migliori della Gallura, offrendo inoltre una serie di quadri naturali di inenarrabile bellezza, ove infinite vedute di mare smeraldino variamente si annidano tra i ricami delle rocce grigie e rosate che spesso si alternano a decine di meravigliose spiagge su sfondi di vegetazione intatta, mentre l'interno del territorio è cosparsa di tipici casolari galluresi che mirabilmente si inseriscono nel paesaggio, formando un complesso di cose immobili di valore estetico e tradizionale".

⁷ Gruppo di 12 torri eoliche da L_03 a L_14.

⁸ Disciplina per l'individuazione di superfici e aree idonee per l'installazione di impianti a fonti rinnovabili.



REGIONE AUTÒNOMA DE SARDIGNA
REGIONE AUTONOMA DELLA SARDEGNA

Direzione generale della pianificazione urbanistica territoriale e della vigilanza edilizia
Servizio tutela paesaggio Sardegna settentrionale Nord Est

fonti rinnovabili, quelle ricomprese nel perimetro dei beni sottoposti a tutela ai sensi del D.Lgs. 42/2004 e s.m.i. nonché quelle che ricadono nella fascia di rispetto di **tre chilometri dal perimetro dei beni sottoposti a tutela ai sensi della parte seconda oppure dell'articolo 136** del medesimo D.Lgs. 42/2004.

L'Allegato alla Deliberazione di Giunta Regionale n. 24/12 del 19/05/2015 (Linee guida per i paesaggi industriali della Sardegna), alla pag. 80, nell'evidenziare le *Criticità* sottese alla realizzazione di un impianto eolico, sottolinea quanto segue:

Se un impianto rientra in un campo visivo paesaggisticamente sensibile, esso costituisce un elemento di disturbo percettivo. A seconda dei caratteri del contesto l'interferenza visiva può avere un'intensità diversa: la presenza di beni di valenza storica o di un paesaggio culturale aumenta l'intensità dell'effetto. Due effetti particolarmente rilevanti sono i seguenti:

- **effetto di decontestualizzazione di beni storico-culturali.** *L'effetto di interferenza visiva è più intenso se un impianto ricade in un sistema caratterizzato da beni storico-culturali puntuali, che possono subire un effetto di decontestualizzazione in seguito alla vicinanza (nello stesso campo visivo) all'impianto stesso;*
- **effetto di modificazione dell'integrità di paesaggi culturali.** *Un ulteriore effetto di interferenza visiva si produce quando l'impianto entra in relazione con un sistema culturale rappresentato da un paesaggio nel suo complesso e non solo da un bene puntuale.*

A sottolineare la **rilevanza degli aspetti storico-culturali** che contraddistinguono l'area, può essere utile fare riferimento alle principali vicende storiche⁹ che hanno caratterizzato la regione storica considerata che vede **“la presenza dell'uomo risalire al periodo neolitico”**, evidenziando che **“uno dei periodi più interessanti è quello che va dal 1600 al 600 a. C.: in quest'epoca la Sardegna e la Gallura furono culla della Civiltà Nuragica”**. In maniera altrettanto significativa, viene descritta l'evoluzione fino al **periodo giudicale** e il **periodo catalano-aragonese**.

Allo stesso modo, occorre mettere in risalto la **stretta correlazione fra la componente storico-insediativa e le dominanti ambientali che hanno orientato lo sviluppo degli agglomerati urbani e la tipologia delle abitazioni che li costituiscono**.

Detta connessione mette in evidenza, non solo le peculiarità geologico-strutturali che hanno condizionato le forme del paesaggio naturale, ma anche le scelte degli insediamenti degli abitati caratterizzati dalla prevalenza di una **strutturazione di crinale**, rispetto a quella di fondovalle, che **sottende alcuni nuclei urbani, ma soprattutto un articolato sistema di stazzi**¹⁰ che strutturano l'intero territorio gallurese.

In particolare rientra tra i **“sistemi storico-culturali”** disciplinati dall'art.59 delle NTA del PPR: **“Sistema degli stazzi della Gallura”**. Tale sistema costituisce un **“iconema” del paesaggio culturale** dell'area (cfr. Relazione del PPR – Vol. 7.7, § 13.13 “Stazzi e cuiles”).

⁹ I manuali del recupero dei centri storici della Sardegna, volume V. Architetture delle colline e degli altipiani settentrionali: Anglona, Gallura, Goceano, Logudoro, Meilogu, Montacuto, Monteone, Sassarese” - Regione Autonoma della Sardegna, Università degli Studi di Cagliari - Dip. Architettura, Università degli Studi di Sassari - Dip. Architettura e Pianificazione, DEI Tipografia del Genio Civile (2009).

¹⁰ Beni paesaggistici dell'assetto storico-culturale ex art. 48 e 51 della N.T.A. del P.P.R.

¹¹ Si assumono come Iconemi della regione Sarda aree fortemente ricche di significati territoriali che marcano in modo indelebile il paesaggio. Alcune categorie di iconemi sono identificate come “beni paesaggistici” altre come beni identitari. Iconemi però sono anche elementi singoli molto particolari che assumono un ragguardevole valore semantico nella lettura del paesaggio e che danno un significato specifico al territorio fornendo le indicazioni per operare in esso.



REGIONE AUTÒNOMA DE SARDIGNA
REGIONE AUTONOMA DELLA SARDEGNA

Direzione generale della pianificazione urbanistica territoriale e della vigilanza edilizia
Servizio tutela paesaggio Sardegna settentrionale Nord Est

Tale particolarità fa sì che le torri eoliche, elementi svettanti rispetto allo skyline naturale, risultino maggiormente visibili proprio a causa della strutturazione di crinale di gran parte dell'intero sistema insediativo.

La citata fascia di attenzione, infatti, interessa anche i **Beni dell'assetto storico-culturale del Piano Paesaggistico Regionale, ex artt. 48 e 51 delle Norme Tecniche di Attuazione (NTA)** – [Fonte “Repertorio dei beni paesaggistici e identitari” – aggiornamento 2017], rilevati in almeno **382** elementi tra i quali **“Aree caratterizzate da edifici e manufatti di valenza storico culturale”** (“luoghi di culto” e “insediamenti archeologici”, beni paesaggistici di cui all’art. 48, comma 1, delle N.T.A.) ed **“Aree caratterizzate da insediamenti storici”** (“elementi dell’insediamento rurale sparso - stazzi”, beni paesaggistici di cui all’art. 51, comma 1, delle N.T.A.), aree archeologiche di cui all’art. 142, comma 1, lett. m) ed immobili di cui alla Parte II del Codice.

Nella seguente tabella riepilogativa, viene riportato l’elenco dei beni di cui sopra, con la descrizione e i dati salienti per la loro puntuale ricognizione e individuazione:

| | | | | | |
|---|---------------|----------------------|-----|---------------|--------------------|
| 1 | Codice BURAS | 4655 | 180 | Codice BURAS | 5225 |
| | Comune | ARZACHENA | | Comune | LUOGOSANTO |
| | Denominazione | STAZZO LU SUARETU | | Denominazione | STAZZI BONNANNARI |
| | Tipologia | STAZZO | | Tipologia | STAZZO |
| | Categoria | BENE PAESAGGISTICO | | Categoria | BENE PAESAGGISTICO |
| 2 | Codice BURAS | 4656 | 181 | Codice BURAS | 5226 |
| | Comune | ARZACHENA | | Comune | LUOGOSANTO |
| | Denominazione | STAZZO NARACACCIU | | Denominazione | STAZZO LU MOCU |
| | Tipologia | STAZZO | | Tipologia | STAZZO |
| | Categoria | BENE PAESAGGISTICO | | Categoria | BENE PAESAGGISTICO |
| 3 | Codice BURAS | 4657 | 182 | Codice BURAS | 5227 |
| | Comune | ARZACHENA | | Comune | LUOGOSANTO |
| | Denominazione | STAZZO LU'MBRUCATU | | Denominazione | STAZZO LA CASA NOA |
| | Tipologia | STAZZO | | Tipologia | STAZZO |
| | Categoria | BENE PAESAGGISTICO | | Categoria | BENE PAESAGGISTICO |
| 4 | Codice BURAS | 4658 | 183 | Codice BURAS | 5228 |
| | Comune | ARZACHENA | | Comune | LUOGOSANTO |
| | Denominazione | STAZZO SCALIA | | Denominazione | STAZZO LIANTI |
| | Tipologia | STAZZO | | Tipologia | STAZZO |
| | Categoria | BENE PAESAGGISTICO | | Categoria | BENE PAESAGGISTICO |
| 5 | Codice BURAS | 4660 | 184 | Codice BURAS | 5229 |
| | Comune | ARZACHENA | | Comune | LUOGOSANTO |
| | Denominazione | STAZZO LA PUNTA | | Denominazione | STAZZI LU PUDDU |
| | Tipologia | STAZZO | | Tipologia | STAZZO |
| | Categoria | BENE PAESAGGISTICO | | Categoria | BENE PAESAGGISTICO |
| 6 | Codice BURAS | 4665 | 185 | Codice BURAS | 5230 |
| | Comune | SANTA TERESA GALLURA | | Comune | LUOGOSANTO |



REGIONE AUTÒNOMA DE SARDIGNA
REGIONE AUTONOMA DELLA SARDEGNA

Direzione generale della pianificazione urbanistica territoriale e della vigilanza edilizia
Servizio tutela paesaggio Sardegna settentrionale Nord Est

| | | | | | |
|----|---------------|---------------------------|-----|---------------|-------------------------|
| | Denominazione | STAZZI LU DUTTORI | | Denominazione | STAZZO CAPANACCIA |
| | Tipologia | STAZZO | | Tipologia | STAZZO |
| | Categoria | BENE PAESAGGISTICO | | Categoria | BENE PAESAGGISTICO |
| 7 | Codice BURAS | 4661 | 186 | Codice BURAS | 5231 |
| | Comune | PALAU | | Comune | LUOGOSANTO |
| | Denominazione | STAZZO TAULADORI | | Denominazione | STAZZO DI MEZZO |
| | Tipologia | STAZZO | | Tipologia | STAZZO |
| | Categoria | BENE PAESAGGISTICO | | Categoria | BENE PAESAGGISTICO |
| 8 | Codice BURAS | 4905 | 187 | Codice BURAS | 10159 |
| | Comune | ARZACHENA | | Comune | LUOGOSANTO |
| | Denominazione | STAZZO MASCARATU | | Denominazione | CASTELLO DI BALAJANA |
| | Tipologia | STAZZO | | Tipologia | CASTELLO |
| | Categoria | BENE PAESAGGISTICO | | Categoria | BENE PAESAGGISTICO |
| 9 | Codice BURAS | 4906 | 188 | Codice BURAS | 10160 |
| | Comune | ARZACHENA | | Comune | LUOGOSANTO |
| | Denominazione | STAZZO LA MULTA | | Denominazione | CHIESA DI SAN SIMPLICIO |
| | Tipologia | STAZZO | | Tipologia | CHIESA |
| | Categoria | BENE PAESAGGISTICO | | Categoria | BENE PAESAGGISTICO |
| 10 | Codice BURAS | 4662 | 189 | Codice BURAS | 10161 |
| | Comune | PALAU | | Comune | LUOGOSANTO |
| | Denominazione | STAZZO LA PASTRICCIALEDDA | | Denominazione | CHIESA DI SAN PIETRO |
| | Tipologia | STAZZO | | Tipologia | CHIESA |
| | Categoria | BENE PAESAGGISTICO | | Categoria | BENE PAESAGGISTICO |
| 11 | Codice BURAS | 4663 | 190 | Codice BURAS | 638 |
| | Comune | PALAU | | Comune | LURAS |
| | Denominazione | STAZZO SANGIANU | | Denominazione | CHIESA DI SAN MICHELE |
| | Tipologia | STAZZO | | Tipologia | CHIESA |
| | Categoria | BENE PAESAGGISTICO | | Categoria | BENE PAESAGGISTICO |
| 12 | Codice BURAS | 3174 | 191 | Codice BURAS | 5136 |
| | Comune | ARZACHENA | | Comune | LURAS |
| | Denominazione | NURAGHE | | Denominazione | STAZZO ASTAINA |
| | Tipologia | NURAGHE | | Tipologia | STAZZO |
| | Categoria | BENE PAESAGGISTICO | | Categoria | BENE PAESAGGISTICO |
| 13 | Codice BURAS | 5063 | 192 | Codice BURAS | 5137 |
| | Comune | ARZACHENA | | Comune | LURAS |
| | Denominazione | STAZZO AGGIMATOGGIU | | Denominazione | STAZZO FICA NIEDDA |
| | Tipologia | STAZZO | | Tipologia | STAZZO |
| | Categoria | BENE PAESAGGISTICO | | Categoria | BENE PAESAGGISTICO |
| 14 | Codice BURAS | 5064 | 193 | Codice BURAS | 5138 |



REGIONE AUTÒNOMA DE SARDIGNA
REGIONE AUTONOMA DELLA SARDEGNA

Direzione generale della pianificazione urbanistica territoriale e della vigilanza edilizia
Servizio tutela paesaggio Sardegna settentrionale Nord Est

| | | | | | |
|----|---------------|--------------------|-----|---------------|----------------------|
| | Comune | ARZACHENA | | Comune | LURAS |
| | Denominazione | STAZZO LU BEDDU | | Denominazione | STAZZO JOANNI FICU |
| | Tipologia | STAZZO | | Tipologia | STAZZO |
| | Categoria | BENE PAESAGGISTICO | | Categoria | BENE PAESAGGISTICO |
| 15 | Codice BURAS | 4716 | 194 | Codice BURAS | 5139 |
| | Comune | AGLIENTU | | Comune | LURAS |
| | Denominazione | STAZZO LU FOCU | | Denominazione | STAZZO MILONE |
| | Tipologia | STAZZO | | Tipologia | STAZZO |
| | Categoria | BENE PAESAGGISTICO | | Categoria | BENE PAESAGGISTICO |
| 16 | Codice BURAS | 4717 | 195 | Codice BURAS | 5140 |
| | Comune | AGLIENTU | | Comune | LURAS |
| | Denominazione | STAZZO UDDASTRONE | | Denominazione | STAZZO MALTINAGGHIU |
| | Tipologia | STAZZO | | Tipologia | STAZZO |
| | Categoria | BENE PAESAGGISTICO | | Categoria | BENE PAESAGGISTICO |
| 17 | Codice BURAS | 4722 | 196 | Codice BURAS | 5141 |
| | Comune | AGLIENTU | | Comune | LURAS |
| | Denominazione | STAZZO MARIANU | | Denominazione | STAZZO LU MANDRIONI |
| | Tipologia | STAZZO | | Tipologia | STAZZO |
| | Categoria | BENE PAESAGGISTICO | | Categoria | BENE PAESAGGISTICO |
| 18 | Codice BURAS | 4723 | 197 | Codice BURAS | 5142 |
| | Comune | AGLIENTU | | Comune | LURAS |
| | Denominazione | STAZZI GIUNCAGLIA | | Denominazione | STAZZO SESARA |
| | Tipologia | STAZZO | | Tipologia | STAZZO |
| | Categoria | BENE PAESAGGISTICO | | Categoria | BENE PAESAGGISTICO |
| 19 | Codice BURAS | 4724 | 198 | Codice BURAS | 5143 |
| | Comune | AGLIENTU | | Comune | LURAS |
| | Denominazione | STAZZI STAZZAREDDU | | Denominazione | STAZZO LA MANDRACCIA |
| | Tipologia | STAZZO | | Tipologia | STAZZO |
| | Categoria | BENE PAESAGGISTICO | | Categoria | BENE PAESAGGISTICO |
| 20 | Codice BURAS | 4725 | 199 | Codice BURAS | 5145 |
| | Comune | AGLIENTU | | Comune | LURAS |
| | Denominazione | STAZZO LU PALONI | | Denominazione | STAZZO GHIACUMEDDU |
| | Tipologia | STAZZO | | Tipologia | STAZZO |
| | Categoria | BENE PAESAGGISTICO | | Categoria | BENE PAESAGGISTICO |
| 21 | Codice BURAS | 4726 | 200 | Codice BURAS | 5161 |
| | Comune | AGLIENTU | | Comune | LURAS |
| | Denominazione | STAZZO LAPPONI | | Denominazione | STAZZO IMPERIU |
| | Tipologia | STAZZO | | Tipologia | STAZZO |
| | Categoria | BENE PAESAGGISTICO | | Categoria | BENE PAESAGGISTICO |



REGIONE AUTÒNOMA DE SARDIGNA
REGIONE AUTONOMA DELLA SARDEGNA

Direzione generale della pianificazione urbanistica territoriale e della vigilanza edilizia
Servizio tutela paesaggio Sardegna settentrionale Nord Est

| | | | | | |
|----|---------------|-----------------------|-----|---------------|-----------------------|
| 22 | Codice BURAS | 4749 | 201 | Codice BURAS | 3176 |
| | Comune | AGLIENTU | | Comune | ARZACHENA |
| | Denominazione | STAZZO LU BANCONE | | Denominazione | NURAGHE |
| | Tipologia | STAZZO | | Tipologia | NURAGHE |
| | Categoria | BENE PAESAGGISTICO | | Categoria | BENE PAESAGGISTICO |
| 23 | Codice BURAS | 4750 | 202 | Codice BURAS | 5067 |
| | Comune | AGLIENTU | | Comune | ARZACHENA |
| | Denominazione | STAZZO LA PUNTA | | Denominazione | STAZZO TUVULU MAJORI |
| | Tipologia | STAZZO | | Tipologia | STAZZO |
| | Categoria | BENE PAESAGGISTICO | | Categoria | BENE PAESAGGISTICO |
| 24 | Codice BURAS | 4751 | 203 | Codice BURAS | 5085 |
| | Comune | AGLIENTU | | Comune | ARZACHENA |
| | Denominazione | STAZZO UDDASTO BIANCO | | Denominazione | STAZZO AGNISI |
| | Tipologia | STAZZO | | Tipologia | STAZZO |
| | Categoria | BENE PAESAGGISTICO | | Categoria | BENE PAESAGGISTICO |
| 25 | Codice BURAS | 4752 | 204 | Codice BURAS | 5086 |
| | Comune | AGLIENTU | | Comune | ARZACHENA |
| | Denominazione | STAZZI BUGNONI | | Denominazione | STAZZI BIRRALDINU |
| | Tipologia | STAZZO | | Tipologia | STAZZO |
| | Categoria | BENE PAESAGGISTICO | | Categoria | BENE PAESAGGISTICO |
| 26 | Codice BURAS | 4753 | 205 | Codice BURAS | 5087 |
| | Comune | AGLIENTU | | Comune | ARZACHENA |
| | Denominazione | STAZZO LU PRETI | | Denominazione | STAZZI CALDOSA |
| | Tipologia | STAZZO | | Tipologia | STAZZO |
| | Categoria | BENE PAESAGGISTICO | | Categoria | BENE PAESAGGISTICO |
| 27 | Codice BURAS | 4754 | 206 | Codice BURAS | 5089 |
| | Comune | AGLIENTU | | Comune | ARZACHENA |
| | Denominazione | STAZZO LI TRAMEZZI | | Denominazione | STAZZO FUMUNLOCCHI |
| | Tipologia | STAZZO | | Tipologia | STAZZO |
| | Categoria | BENE PAESAGGISTICO | | Categoria | BENE PAESAGGISTICO |
| 28 | Codice BURAS | 4755 | 207 | Codice BURAS | 5090 |
| | Comune | AGLIENTU | | Comune | ARZACHENA |
| | Denominazione | STAZZO PRANOTTO | | Denominazione | STAZZO PIUARI |
| | Tipologia | STAZZO | | Tipologia | STAZZO |
| | Categoria | BENE PAESAGGISTICO | | Categoria | BENE PAESAGGISTICO |
| 29 | Codice BURAS | 4756 | 208 | Codice BURAS | 5091 |
| | Comune | AGLIENTU | | Comune | ARZACHENA |
| | Denominazione | STAZZO LI ARRI | | Denominazione | STAZZO MURU D'ANSENSA |
| | Tipologia | STAZZO | | Tipologia | STAZZO |



REGIONE AUTÒNOMA DE SARDIGNA
REGIONE AUTONOMA DELLA SARDEGNA

Direzione generale della pianificazione urbanistica territoriale e della vigilanza edilizia
Servizio tutela paesaggio Sardegna settentrionale Nord Est

| | | | | | |
|----|---------------|------------------------|-----|---------------|----------------------|
| | Categoria | BENE PAESAGGISTICO | | Categoria | BENE PAESAGGISTICO |
| 30 | Codice BURAS | 4759 | 209 | Codice BURAS | 5092 |
| | Comune | AGLIENTU | | Comune | ARZACHENA |
| | Denominazione | STAZZO CASCIU | | Denominazione | STAZZO PIUARI |
| | Tipologia | STAZZO | | Tipologia | STAZZO |
| | Categoria | BENE PAESAGGISTICO | | Categoria | BENE PAESAGGISTICO |
| 31 | Codice BURAS | 5070 | 210 | Codice BURAS | 5093 |
| | Comune | ARZACHENA | | Comune | ARZACHENA |
| | Denominazione | STAZZO MNGIARRONI | | Denominazione | STAZZO LU NURACU |
| | Tipologia | STAZZO | | Tipologia | STAZZO |
| | Categoria | BENE PAESAGGISTICO | | Categoria | BENE PAESAGGISTICO |
| 32 | Codice BURAS | 5079 | 211 | Codice BURAS | 5234 |
| | Comune | ARZACHENA | | Comune | ARZACHENA |
| | Denominazione | STAZZO LI CONCHI | | Denominazione | STAZZO LU CUPONI |
| | Tipologia | STAZZO | | Tipologia | STAZZO |
| | Categoria | BENE PAESAGGISTICO | | Categoria | BENE PAESAGGISTICO |
| 33 | Codice BURAS | 5080 | 212 | Codice BURAS | 5065 |
| | Comune | ARZACHENA | | Comune | ARZACHENA |
| | Denominazione | STAZZO DI M LU JOGLU | | Denominazione | STAZZO BILIANU SALDU |
| | Tipologia | STAZZO | | Tipologia | STAZZO |
| | Categoria | BENE PAESAGGISTICO | | Categoria | BENE PAESAGGISTICO |
| 34 | Codice BURAS | 5081 | 213 | Codice BURAS | 4659 |
| | Comune | ARZACHENA | | Comune | ARZACHENA |
| | Denominazione | STAZZO PASTURA | | Denominazione | STAZZO CARRABINU |
| | Tipologia | STAZZO | | Tipologia | STAZZO |
| | Categoria | BENE PAESAGGISTICO | | Categoria | BENE PAESAGGISTICO |
| 35 | Codice BURAS | 5082 | 214 | Codice BURAS | 5051 |
| | Comune | ARZACHENA | | Comune | ARZACHENA |
| | Denominazione | STAZZO LA CASA VECCHIA | | Denominazione | STAZZO DI MONTICANU |
| | Tipologia | STAZZO | | Tipologia | STAZZO |
| | Categoria | BENE PAESAGGISTICO | | Categoria | BENE PAESAGGISTICO |
| 36 | Codice BURAS | 4798 | 215 | Codice BURAS | 5052 |
| | Comune | AGLIENTU | | Comune | ARZACHENA |
| | Denominazione | STAZZO CAPPEDDU | | Denominazione | STAZZO LA IACETA |
| | Tipologia | STAZZO | | Tipologia | STAZZO |
| | Categoria | BENE PAESAGGISTICO | | Categoria | BENE PAESAGGISTICO |
| 37 | Codice BURAS | 4842 | 216 | Codice BURAS | 5053 |
| | Comune | AGLIENTU | | Comune | ARZACHENA |
| | Denominazione | STAZZO NASEDDU | | Denominazione | STAZZO RASCACCIU |



REGIONE AUTÒNOMA DE SARDIGNA
REGIONE AUTONOMA DELLA SARDEGNA

Direzione generale della pianificazione urbanistica territoriale e della vigilanza edilizia
Servizio tutela paesaggio Sardegna settentrionale Nord Est

| | | | | | |
|----|---------------|----------------------------|-----|---------------|---------------------------|
| | Tipologia | STAZZO | | Tipologia | STAZZO |
| | Categoria | BENE PAESAGGISTICO | | Categoria | BENE PAESAGGISTICO |
| 38 | Codice BURAS | 5083 | 217 | Codice BURAS | 5054 |
| | Comune | ARZACHENA | | Comune | ARZACHENA |
| | Denominazione | STAZZO LU NODI MANNU | | Denominazione | STAZZO PISEDDEU PICA |
| | Tipologia | STAZZO | | Tipologia | STAZZO |
| | Categoria | BENE PAESAGGISTICO | | Categoria | BENE PAESAGGISTICO |
| 39 | Codice BURAS | 4705 | 218 | Codice BURAS | 5055 |
| | Comune | SANTA TERESA GALLURA | | Comune | ARZACHENA |
| | Denominazione | STAZZO PUNTA LA BRUTTES | | Denominazione | STAZZO LU PATENTE |
| | Tipologia | STAZZO | | Tipologia | STAZZO |
| | Categoria | BENE PAESAGGISTICO | | Categoria | BENE PAESAGGISTICO |
| 40 | Codice BURAS | 5088 | 219 | Codice BURAS | 5056 |
| | Comune | ARZACHENA | | Comune | ARZACHENA |
| | Denominazione | STAZZO LU CACCIARU | | Denominazione | STAZZO SACCAEDDU |
| | Tipologia | STAZZO | | Tipologia | STAZZO |
| | Categoria | BENE PAESAGGISTICO | | Categoria | BENE PAESAGGISTICO |
| 41 | Codice BURAS | 4757 | 220 | Codice BURAS | 5057 |
| | Comune | AGLIENTU | | Comune | ARZACHENA |
| | Denominazione | STAZZO NIEDDU | | Denominazione | STAZZO LU FRAILI |
| | Tipologia | STAZZO | | Tipologia | STAZZO |
| | Categoria | BENE PAESAGGISTICO | | Categoria | BENE PAESAGGISTICO |
| 42 | Codice BURAS | 4758 | 221 | Codice BURAS | 5058 |
| | Comune | AGLIENTU | | Comune | ARZACHENA |
| | Denominazione | STAZZO PINNETTA ABBRUCIATA | | Denominazione | STAZZO LA PASTRICCIALEDDA |
| | Tipologia | STAZZO | | Tipologia | STAZZO |
| | Categoria | BENE PAESAGGISTICO | | Categoria | BENE PAESAGGISTICO |
| 43 | Codice BURAS | 4764 | 222 | Codice BURAS | 5059 |
| | Comune | AGLIENTU | | Comune | ARZACHENA |
| | Denominazione | STAZZO CAPULEDDU | | Denominazione | STAZZO LI CONCI |
| | Tipologia | STAZZO | | Tipologia | STAZZO |
| | Categoria | BENE PAESAGGISTICO | | Categoria | BENE PAESAGGISTICO |
| 44 | Codice BURAS | 5246 | 223 | Codice BURAS | 5060 |
| | Comune | ARZACHENA | | Comune | ARZACHENA |
| | Denominazione | STAZZO LU SIGNALATU | | Denominazione | STAZZO LU CUCCU |
| | Tipologia | STAZZO | | Tipologia | STAZZO |
| | Categoria | BENE PAESAGGISTICO | | Categoria | BENE PAESAGGISTICO |
| 45 | Codice BURAS | 5247 | 224 | Codice BURAS | 5061 |
| | Comune | ARZACHENA | | Comune | ARZACHENA |



REGIONE AUTÒNOMA DE SARDIGNA
REGIONE AUTONOMA DELLA SARDEGNA

Direzione generale della pianificazione urbanistica territoriale e della vigilanza edilizia
Servizio tutela paesaggio Sardegna settentrionale Nord Est

| | | | | | |
|----|---------------|---------------------------|-----|---------------|-------------------------------------|
| | Denominazione | STAZZO CASA VECCHIA | | Denominazione | STAZZO GIUANNEDEU |
| | Tipologia | STAZZO | | Tipologia | STAZZO |
| | Categoria | BENE PAESAGGISTICO | | Categoria | BENE PAESAGGISTICO |
| 46 | Codice BURAS | 4791 | 225 | Codice BURAS | 5388 |
| | Comune | AGLIENTU | | Comune | SANT'ANTONIO DI GALLURA |
| | Denominazione | STAZZO TUFAREDDU | | Denominazione | STAZZO MARIA STOLTA |
| | Tipologia | STAZZO | | Tipologia | STAZZO |
| | Categoria | BENE PAESAGGISTICO | | Categoria | BENE PAESAGGISTICO |
| 47 | Codice BURAS | 5248 | 226 | Codice BURAS | 5066 |
| | Comune | ARZACHENA | | Comune | ARZACHENA |
| | Denominazione | STAZZO MAGGIUNEDDU | | Denominazione | STAZZO MUNTIGGIU |
| | Tipologia | STAZZO | | Tipologia | STAZZO |
| | Categoria | BENE PAESAGGISTICO | | Categoria | BENE PAESAGGISTICO |
| 48 | Codice BURAS | 5252 | 227 | Codice BURAS | 4671 |
| | Comune | ARZACHENA | | Comune | PALAU |
| | Denominazione | STAZZO CUDACCIOLU | | Denominazione | STAZZO PETRA DI LANA |
| | Tipologia | STAZZO | | Tipologia | STAZZO |
| | Categoria | BENE PAESAGGISTICO | | Categoria | BENE PAESAGGISTICO |
| 49 | Codice BURAS | 5255 | 228 | Codice BURAS | 4672 |
| | Comune | ARZACHENA | | Comune | PALAU |
| | Denominazione | STAZZO CUDACCIOLU | | Denominazione | STAZZO PINTIMEDDI |
| | Tipologia | STAZZO | | Tipologia | STAZZO |
| | Categoria | BENE PAESAGGISTICO | | Categoria | BENE PAESAGGISTICO |
| 50 | Codice BURAS | 572 | 229 | Codice BURAS | 4673 |
| | Comune | AARZACHENA | | Comune | PALAU |
| | Denominazione | CHIESA DI SAN PAOLO CALTA | | Denominazione | V.GIO STAZZU PULCHEDDU |
| | Tipologia | CHIESA | | Tipologia | STAZZO |
| | Categoria | BENE PAESAGGISTICO | | Categoria | BENE PAESAGGISTICO |
| 51 | Codice BURAS | 4799 | 230 | Codice BURAS | 740 |
| | Comune | AGLIENTU | | Comune | TEMPIO PAUSANIA |
| | Denominazione | STAZZI LU LITTIGGIOLU | | Denominazione | CHIESA DI SAN GIOVANNI |
| | Tipologia | STAZZO | | Tipologia | CHIESA |
| | Categoria | BENE PAESAGGISTICO | | Categoria | BENE PAESAGGISTICO |
| 52 | Codice BURAS | 4800 | 231 | Codice BURAS | 742 |
| | Comune | AGLIENTU | | Comune | TEMPIO PAUSANIA |
| | Denominazione | STAZZO MACCIONA | | Denominazione | CHIESA DI SAN MICHELE, VILLAGGIO |
| | Tipologia | STAZZO | | Tipologia | CHIESA |
| | Categoria | BENE PAESAGGISTICO | | Categoria | BENE PAESAGGISTICO |
| 53 | Codice BURAS | 4802 | 232 | Codice BURAS | 4384 |



REGIONE AUTÒNOMA DE SARDIGNA
REGIONE AUTONOMA DELLA SARDEGNA

Direzione generale della pianificazione urbanistica territoriale e della vigilanza edilizia
Servizio tutela paesaggio Sardegna settentrionale Nord Est

| | | | | | |
|----|---------------|--------------------|-----|---------------|-----------------------|
| | Comune | AGLIENTU | | Comune | TEMPIO PAUSANIA |
| | Denominazione | STAZZO CUONI | | Denominazione | NURAGHE |
| | Tipologia | STAZZO | | Tipologia | NURAGHE |
| | Categoria | BENE PAESAGGISTICO | | Categoria | BENE PAESAGGISTICO |
| 54 | Codice BURAS | 4803 | 233 | Codice BURAS | 4385 |
| | Comune | AGLIENTU | | Comune | TEMPIO PAUSANIA |
| | Denominazione | STAZZO PIRICCU | | Denominazione | NURAGHE |
| | Tipologia | STAZZO | | Tipologia | NURAGHE |
| | Categoria | BENE PAESAGGISTICO | | Categoria | BENE PAESAGGISTICO |
| 55 | Codice BURAS | 4804 | 234 | Codice BURAS | 4681 |
| | Comune | AGLIENTU | | Comune | TEMPIO PAUSANIA |
| | Denominazione | STAZZO LA CASCIA | | Denominazione | STAZZI MASCONI |
| | Tipologia | STAZZO | | Tipologia | STAZZO |
| | Categoria | BENE PAESAGGISTICO | | Categoria | BENE PAESAGGISTICO |
| 56 | Codice BURAS | 4805 | 235 | Codice BURAS | 4733 |
| | Comune | AGLIENTU | | Comune | TEMPIO PAUSANIA |
| | Denominazione | STAZZO CULU MINUTU | | Denominazione | STAZZI CAPRIOLEDDU |
| | Tipologia | STAZZO | | Tipologia | STAZZO |
| | Categoria | BENE PAESAGGISTICO | | Categoria | BENE PAESAGGISTICO |
| 57 | Codice BURAS | 4806 | 236 | Codice BURAS | 4734 |
| | Comune | AGLIENTU | | Comune | TEMPIO PAUSANIA |
| | Denominazione | STAZZO RUSPINU | | Denominazione | STAZZO LU POLIGOSU |
| | Tipologia | STAZZO | | Tipologia | STAZZO |
| | Categoria | BENE PAESAGGISTICO | | Categoria | BENE PAESAGGISTICO |
| 58 | Codice BURAS | 4801 | 237 | Codice BURAS | 4735 |
| | Comune | LUOGOSANTO | | Comune | TEMPIO PAUSANIA |
| | Denominazione | STAZZO PINTU | | Denominazione | STAZZO INGINOCCHIATU |
| | Tipologia | STAZZO | | Tipologia | STAZZO |
| | Categoria | BENE PAESAGGISTICO | | Categoria | BENE PAESAGGISTICO |
| 59 | Codice BURAS | 4807 | 238 | Codice BURAS | 4736 |
| | Comune | LUOGOSANTO | | Comune | TEMPIO PAUSANIA |
| | Denominazione | STAZZI LU LISANDRU | | Denominazione | STAZZO DELLA CASA NOA |
| | Tipologia | STAZZO | | Tipologia | STAZZO |
| | Categoria | BENE PAESAGGISTICO | | Categoria | BENE PAESAGGISTICO |
| 60 | Codice BURAS | 5178 | 239 | Codice BURAS | 4737 |
| | Comune | LUOGOSANTO | | Comune | TEMPIO PAUSANIA |
| | Denominazione | STAZZO CASTAGNA | | Denominazione | STAZZO SERRARIENTU |
| | Tipologia | STAZZO | | Tipologia | STAZZO |
| | Categoria | BENE PAESAGGISTICO | | Categoria | BENE PAESAGGISTICO |



REGIONE AUTÒNOMA DE SARDIGNA
REGIONE AUTONOMA DELLA SARDEGNA

Direzione generale della pianificazione urbanistica territoriale e della vigilanza edilizia
Servizio tutela paesaggio Sardegna settentrionale Nord Est

| | | | | | |
|----|---------------|--------------------|-----|---------------|--------------------|
| 61 | Codice BURAS | 3176 | 240 | Codice BURAS | 4738 |
| | Comune | ARZACHENA | | Comune | TEMPIO PAUSANIA |
| | Denominazione | NURAGHE | | Denominazione | STAZZO CUCURUZZU |
| | Tipologia | NURAGHE | | Tipologia | STAZZO |
| | Categoria | BENE PAESAGGISTICO | | Categoria | BENE PAESAGGISTICO |
| 62 | Codice BURAS | 5034 | 241 | Codice BURAS | 4739 |
| | Comune | ARZACHENA | | Comune | TEMPIO PAUSANIA |
| | Denominazione | STAZZI LI CASACCI | | Denominazione | STAZZO FRATI AGLI |
| | Tipologia | STAZZO | | Tipologia | STAZZO |
| | Categoria | BENE PAESAGGISTICO | | Categoria | BENE PAESAGGISTICO |
| 63 | Codice BURAS | 5035 | 242 | Codice BURAS | 4740 |
| | Comune | ARZACHENA | | Comune | TEMPIO PAUSANIA |
| | Denominazione | STAZZO VECCHIU | | Denominazione | STAZZI MALINU |
| | Tipologia | STAZZO | | Tipologia | STAZZO |
| | Categoria | BENE PAESAGGISTICO | | Categoria | BENE PAESAGGISTICO |
| 64 | Codice BURAS | 5036 | 243 | Codice BURAS | 4741 |
| | Comune | ARZACHENA | | Comune | TEMPIO PAUSANIA |
| | Denominazione | STAZZO MUNICCA | | Denominazione | STAZZO NUOVO |
| | Tipologia | STAZZO | | Tipologia | STAZZO |
| | Categoria | BENE PAESAGGISTICO | | Categoria | BENE PAESAGGISTICO |
| 65 | Codice BURAS | 5041 | 244 | Codice BURAS | 4839 |
| | Comune | ARZACHENA | | Comune | TEMPIO PAUSANIA |
| | Denominazione | STAZZO GUDELMO | | Denominazione | STAZZO MONTLLATU |
| | Tipologia | STAZZO | | Tipologia | STAZZO |
| | Categoria | BENE PAESAGGISTICO | | Categoria | BENE PAESAGGISTICO |
| 66 | Codice BURAS | 5042 | 245 | Codice BURAS | 4840 |
| | Comune | ARZACHENA | | Comune | TEMPIO PAUSANIA |
| | Denominazione | STAZZO PITRONI | | Denominazione | STAZZI PULPUCCIA |
| | Tipologia | STAZZO | | Tipologia | STAZZO |
| | Categoria | BENE PAESAGGISTICO | | Categoria | BENE PAESAGGISTICO |
| 67 | Codice BURAS | 5043 | 246 | Codice BURAS | 5003 |
| | Comune | ARZACHENA | | Comune | TEMPIO PAUSANIA |
| | Denominazione | STAZZO PUNTARONE | | Denominazione | STAZZO L'AZZETTA |
| | Tipologia | STAZZO | | Tipologia | STAZZO |
| | Categoria | BENE PAESAGGISTICO | | Categoria | BENE PAESAGGISTICO |
| 68 | Codice BURAS | 5044 | 247 | Codice BURAS | 5004 |
| | Comune | ARZACHENA | | Comune | TEMPIO PAUSANIA |
| | Denominazione | STAZZI PILASTRU | | Denominazione | STAZZI BONA |
| | Tipologia | STAZZO | | Tipologia | STAZZO |



REGIONE AUTÒNOMA DE SARDIGNA
REGIONE AUTONOMA DELLA SARDEGNA

Direzione generale della pianificazione urbanistica territoriale e della vigilanza edilizia
Servizio tutela paesaggio Sardegna settentrionale Nord Est

| | | | | | |
|----|---------------|----------------------|-----|---------------|-----------------------|
| | Categoria | BENE PAESAGGISTICO | | Categoria | BENE PAESAGGISTICO |
| 69 | Codice BURAS | 5045 | 248 | Codice BURAS | 5005 |
| | Comune | ARZACHENA | | Comune | TEMPIO PAUSANIA |
| | Denominazione | STAZZO MUZZICONI | | Denominazione | STAZZI RUSSONI |
| | Tipologia | STAZZO | | Tipologia | STAZZO |
| | Categoria | BENE PAESAGGISTICO | | Categoria | BENE PAESAGGISTICO |
| 70 | Codice BURAS | 5046 | 249 | Codice BURAS | 5006 |
| | Comune | ARZACHENA | | Comune | TEMPIO PAUSANIA |
| | Denominazione | STAZZI LI CASACCI | | Denominazione | STAZZO L'AGNATA |
| | Tipologia | STAZZO | | Tipologia | STAZZO |
| | Categoria | BENE PAESAGGISTICO | | Categoria | BENE PAESAGGISTICO |
| 71 | Codice BURAS | 5094 | 250 | Codice BURAS | 5007 |
| | Comune | ARZACHENA | | Comune | TEMPIO PAUSANIA |
| | Denominazione | STAZZI NELVA | | Denominazione | STAZZO LA TEGGHIASSA |
| | Tipologia | STAZZO | | Tipologia | STAZZO |
| | Categoria | BENE PAESAGGISTICO | | Categoria | BENE PAESAGGISTICO |
| 72 | Codice BURAS | 5095 | 251 | Codice BURAS | 5008 |
| | Comune | ARZACHENA | | Comune | TEMPIO PAUSANIA |
| | Denominazione | STAZZI VIGNALI | | Denominazione | STAZZO LA TEGGHIACCIA |
| | Tipologia | STAZZO | | Tipologia | STAZZO |
| | Categoria | BENE PAESAGGISTICO | | Categoria | BENE PAESAGGISTICO |
| 73 | Codice BURAS | 5096 | 252 | Codice BURAS | 5009 |
| | Comune | ARZACHENA | | Comune | TEMPIO PAUSANIA |
| | Denominazione | STAZZO VIGLIETU | | Denominazione | STAZZO VALENTINO |
| | Tipologia | STAZZO | | Tipologia | STAZZO |
| | Categoria | BENE PAESAGGISTICO | | Categoria | BENE PAESAGGISTICO |
| 74 | Codice BURAS | 5097 | 253 | Codice BURAS | 5010 |
| | Comune | ARZACHENA | | Comune | TEMPIO PAUSANIA |
| | Denominazione | STAZZI MONTE CUROGNO | | Denominazione | STAZZO BRATTONEDDU |
| | Tipologia | STAZZO | | Tipologia | STAZZO |
| | Categoria | BENE PAESAGGISTICO | | Categoria | BENE PAESAGGISTICO |
| 75 | Codice BURAS | 5099 | 254 | Codice BURAS | 5011 |
| | Comune | ARZACHENA | | Comune | TEMPIO PAUSANIA |
| | Denominazione | STAZZO L'AGNATA | | Denominazione | STAZZO LU COLBU |
| | Tipologia | STAZZO | | Tipologia | STAZZO |
| | Categoria | BENE PAESAGGISTICO | | Categoria | BENE PAESAGGISTICO |
| 76 | Codice BURAS | 5146 | 255 | Codice BURAS | 5012 |
| | Comune | ARZACHENA | | Comune | TEMPIO PAUSANIA |
| | Denominazione | STAZZO TURRITTA | | Denominazione | STAZZO PADULEDDA |



REGIONE AUTÒNOMA DE SARDIGNA
REGIONE AUTONOMA DELLA SARDEGNA

Direzione generale della pianificazione urbanistica territoriale e della vigilanza edilizia
Servizio tutela paesaggio Sardegna settentrionale Nord Est

| | | | | | |
|----|---------------|-------------------------------------|-----|---------------|--------------------------|
| | Tipologia | STAZZO | | Tipologia | STAZZO |
| | Categoria | BENE PAESAGGISTICO | | Categoria | BENE PAESAGGISTICO |
| 77 | Codice BURAS | 5232 | 256 | Codice BURAS | 5013 |
| | Comune | ARZACHENA | | Comune | TEMPIO PAUSANIA |
| | Denominazione | STAZZI LA PRUGNOLA | | Denominazione | STAZZO CONTRALLI PETTINI |
| | Tipologia | STAZZO | | Tipologia | STAZZO |
| | Categoria | BENE PAESAGGISTICO | | Categoria | BENE PAESAGGISTICO |
| 78 | Codice BURAS | 5233 | 257 | Codice BURAS | 5014 |
| | Comune | ARZACHENA | | Comune | TEMPIO PAUSANIA |
| | Denominazione | STAZZI MACCIUNITTA | | Denominazione | STAZZO ZIRRULIA |
| | Tipologia | STAZZO | | Tipologia | STAZZO |
| | Categoria | BENE PAESAGGISTICO | | Categoria | BENE PAESAGGISTICO |
| 79 | Codice BURAS | 137 | 258 | Codice BURAS | 5015 |
| | Comune | LUOGOSANTO | | Comune | TEMPIO PAUSANIA |
| | Denominazione | NURAGHE NARACHEDDU,VILLAGGIO | | Denominazione | STAZZO CUNCACCI |
| | Tipologia | INSEDIAMENTO | | Tipologia | STAZZO |
| | Categoria | BENE PAESAGGISTICO | | Categoria | BENE PAESAGGISTICO |
| 80 | Codice BURAS | 622 | 259 | Codice BURAS | 5016 |
| | Comune | LUOGOSANTO | | Comune | TEMPIO PAUSANIA |
| | Denominazione | CHIESA DI SAN LEONARDO | | Denominazione | STAZZO PASTRICCIALEDDA |
| | Tipologia | CHIESA | | Tipologia | STAZZO |
| | Categoria | BENE PAESAGGISTICO | | Categoria | BENE PAESAGGISTICO |
| 81 | Codice BURAS | 623 | 260 | Codice BURAS | 5018 |
| | Comune | LUOGOSANTO | | Comune | TEMPIO PAUSANIA |
| | Denominazione | CHIESA DI SAN STEVANU, VILLAGGIO | | Denominazione | STAZZO LU PALAZZU |
| | Tipologia | CHIESA | | Tipologia | STAZZO |
| | Categoria | BENE PAESAGGISTICO | | Categoria | BENE PAESAGGISTICO |
| 82 | Codice BURAS | 624 | 261 | Codice BURAS | 5019 |
| | Comune | LUOGOSANTO | | Comune | TEMPIO PAUSANIA |
| | Denominazione | CHIESA DEI SANTI NICOLA E TRANO | | Denominazione | STAZZO SAGANA |
| | Tipologia | CHIESA | | Tipologia | STAZZO |
| | Categoria | BENE PAESAGGISTICO | | Categoria | BENE PAESAGGISTICO |
| 83 | Codice BURAS | 625 | 262 | Codice BURAS | 5020 |
| | Comune | LUOGOSANTO | | Comune | TEMPIO PAUSANIA |
| | Denominazione | CHIESA DI SANTA MARIA DI SURAGA | | Denominazione | STAZZO TEGGHI |
| | Tipologia | CHIESA | | Tipologia | STAZZO |
| | Categoria | BENE PAESAGGISTICO | | Categoria | BENE PAESAGGISTICO |
| 84 | Codice BURAS | 626 | 263 | Codice BURAS | 5021 |



REGIONE AUTÒNOMA DE SARDIGNA
REGIONE AUTONOMA DELLA SARDEGNA

Direzione generale della pianificazione urbanistica territoriale e della vigilanza edilizia
Servizio tutela paesaggio Sardegna settentrionale Nord Est

| | | | | | |
|----|---------------|--|-----|---------------|--------------------|
| | Comune | LUOGOSANTO | | Comune | TEMPIO PAUSANIA |
| | Denominazione | CHIESA DI SAN LUSSURGIU | | Denominazione | STAZZO MELIS |
| | Tipologia | CHIESA | | Tipologia | STAZZO |
| | Categoria | BENE PAESAGGISTICO | | Categoria | BENE PAESAGGISTICO |
| 85 | Codice BURAS | 627 | 264 | Codice BURAS | 5022 |
| | Comune | LUOGOSANTO | | Comune | TEMPIO PAUSANIA |
| | Denominazione | CHIESA DI SAN BIAGIO | | Denominazione | STAZZO MALU |
| | Tipologia | CHIESA | | Tipologia | STAZZO |
| | Categoria | BENE PAESAGGISTICO | | Categoria | BENE PAESAGGISTICO |
| 86 | Codice BURAS | 628 | 265 | Codice BURAS | 5023 |
| | Comune | LUOGOSANTO | | Comune | TEMPIO PAUSANIA |
| | Denominazione | CHIESA DI SANT'ANDRIA | | Denominazione | STAZZO ZIRIBIDDA |
| | Tipologia | CHIESA | | Tipologia | STAZZO |
| | Categoria | BENE PAESAGGISTICO | | Categoria | BENE PAESAGGISTICO |
| 87 | Codice BURAS | 629 | 266 | Codice BURAS | 5024 |
| | Comune | LUOGOSANTO | | Comune | TEMPIO PAUSANIA |
| | Denominazione | CHIESA DI SANT'ANTONIO DA PADOVA | | Denominazione | STAZZO SANTU MASU |
| | Tipologia | CHIESA | | Tipologia | STAZZO |
| | Categoria | BENE PAESAGGISTICO | | Categoria | BENE PAESAGGISTICO |
| 88 | Codice BURAS | 630 | 267 | Codice BURAS | 5025 |
| | Comune | LUOGOSANTO | | Comune | TEMPIO PAUSANIA |
| | Denominazione | CHIESA DI SANTA MARIA DI L'AGNULI | | Denominazione | STAZZO CAPRULACCIU |
| | Tipologia | CHIESA | | Tipologia | STAZZO |
| | Categoria | BENE PAESAGGISTICO | | Categoria | BENE PAESAGGISTICO |
| 89 | Codice BURAS | 631 | 268 | Codice BURAS | 5026 |
| | Comune | LUOGOSANTO | | Comune | TEMPIO PAUSANIA |
| | Denominazione | CHIESA DI NOSTRA SIGNORA DE LU RIMEDIU | | Denominazione | STAZZO TRIGGHIA |
| | Tipologia | CHIESA | | Tipologia | STAZZO |
| | Categoria | BENE PAESAGGISTICO | | Categoria | BENE PAESAGGISTICO |
| 90 | Codice BURAS | 632 | 269 | Codice BURAS | 5027 |
| | Comune | LUOGOSANTO | | Comune | TEMPIO PAUSANIA |
| | Denominazione | CHIESA DI SANTA MARIA DELLA NEVE | | Denominazione | STAZZO TRIMENTU |
| | Tipologia | CHIESA | | Tipologia | STAZZO |
| | Categoria | BENE PAESAGGISTICO | | Categoria | BENE PAESAGGISTICO |
| 91 | Codice BURAS | 633 | 270 | Codice BURAS | 5028 |
| | Comune | LUOGOSANTO | | Comune | TEMPIO PAUSANIA |
| | Denominazione | CHIESA SAN SALVADORI | | Denominazione | STAZZO CRISPOLI |
| | Tipologia | CHIESA | | Tipologia | STAZZO |



REGIONE AUTÒNOMA DE SARDIGNA
REGIONE AUTONOMA DELLA SARDEGNA

Direzione generale della pianificazione urbanistica territoriale e della vigilanza edilizia
Servizio tutela paesaggio Sardegna settentrionale Nord Est

| | | | | | |
|----|---------------|-------------------------------|-----|---------------|------------------------|
| | Categoria | BENE PAESAGGISTICO | | Categoria | BENE PAESAGGISTICO |
| 92 | Codice BURAS | 634 | 271 | Codice BURAS | 559 |
| | Comune | LUOGOSANTO | | Comune | AGLIENTU |
| | Denominazione | TAFONE, CHIESA DI SAN GIORGIO | | Denominazione | CHIESA DI SAN GIOVANNI |
| | Tipologia | INSEDIAMENTO | | Tipologia | CHIESA |
| | Categoria | BENE PAESAGGISTICO | | Categoria | BENE PAESAGGISTICO |
| 93 | Codice BURAS | 3753 | 272 | Codice BURAS | 3046 |
| | Comune | LUOGOSANTO | | Comune | AGLIENTU |
| | Denominazione | NURAGHE | | Denominazione | NURAGHE |
| | Tipologia | NURAGHE | | Tipologia | NURAGHE |
| | Categoria | BENE PAESAGGISTICO | | Categoria | BENE PAESAGGISTICO |
| 94 | Codice BURAS | 3754 | 273 | Codice BURAS | 3053 |
| | Comune | LUOGOSANTO | | Comune | AGLIENTU |
| | Denominazione | NURAGHE | | Denominazione | NURAGHE |
| | Tipologia | NURAGHE | | Tipologia | NURAGHE |
| | Categoria | BENE PAESAGGISTICO | | Categoria | BENE PAESAGGISTICO |
| 95 | Codice BURAS | 3755 | 274 | Codice BURAS | 4710 |
| | Comune | LUOGOSANTO | | Comune | AGLIENTU |
| | Denominazione | NURAGHE | | Denominazione | STAZZI MANNUCCIU |
| | Tipologia | NURAGHE | | Tipologia | STAZZO |
| | Categoria | BENE PAESAGGISTICO | | Categoria | BENE PAESAGGISTICO |
| 96 | Codice BURAS | 4808 | 275 | Codice BURAS | 4711 |
| | Comune | LUOGOSANTO | | Comune | AGLIENTU |
| | Denominazione | STAZZO TITIMBARU | | Denominazione | STAZZO TEGGHIA |
| | Tipologia | STAZZO | | Tipologia | STAZZO |
| | Categoria | BENE PAESAGGISTICO | | Categoria | BENE PAESAGGISTICO |
| 97 | Codice BURAS | 4809 | 276 | Codice BURAS | 4712 |
| | Comune | LUOGOSANTO | | Comune | AGLIENTU |
| | Denominazione | STAZZO LINNARI | | Denominazione | STAZZO FRATI CANI |
| | Tipologia | STAZZO | | Tipologia | STAZZO |
| | Categoria | BENE PAESAGGISTICO | | Categoria | BENE PAESAGGISTICO |
| 98 | Codice BURAS | 4810 | 277 | Codice BURAS | 4713 |
| | Comune | LUOGOSANTO | | Comune | AGLIENTU |
| | Denominazione | STAZZO ALZIGGHIONI | | Denominazione | STAZZO MIRRULATA |
| | Tipologia | STAZZO | | Tipologia | STAZZO |
| | Categoria | BENE PAESAGGISTICO | | Categoria | BENE PAESAGGISTICO |
| 99 | Codice BURAS | 4811 | 278 | Codice BURAS | 4714 |
| | Comune | LUOGOSANTO | | Comune | AGLIENTU |
| | Denominazione | STAZZO PINNETTACCIA | | Denominazione | STAZZO CUNCACCIA |



REGIONE AUTÒNOMA DE SARDIGNA
REGIONE AUTONOMA DELLA SARDEGNA

Direzione generale della pianificazione urbanistica territoriale e della vigilanza edilizia
Servizio tutela paesaggio Sardegna settentrionale Nord Est

| | | | | | |
|-----|---------------|--------------------|-----|---------------|---------------------|
| | Tipologia | STAZZO | | Tipologia | STAZZO |
| | Categoria | BENE PAESAGGISTICO | | Categoria | BENE PAESAGGISTICO |
| 100 | Codice BURAS | 4812 | 279 | Codice BURAS | 4715 |
| | Comune | LUOGOSANTO | | Comune | AGLIENTU |
| | Denominazione | STAZZI LA SARRA | | Denominazione | STAZZO ALDIOLA |
| | Tipologia | STAZZO | | Tipologia | STAZZO |
| | Categoria | BENE PAESAGGISTICO | | Categoria | BENE PAESAGGISTICO |
| 101 | Codice BURAS | 4813 | 280 | Codice BURAS | 4717 |
| | Comune | LUOGOSANTO | | Comune | AGLIENTU |
| | Denominazione | STAZZO CASANILI | | Denominazione | STAZZO UDDASTRONE |
| | Tipologia | STAZZO | | Tipologia | STAZZO |
| | Categoria | BENE PAESAGGISTICO | | Categoria | BENE PAESAGGISTICO |
| 102 | Codice BURAS | 4814 | 281 | Codice BURAS | 4718 |
| | Comune | LUOGOSANTO | | Comune | AGLIENTU |
| | Denominazione | STAZZO RICCINU | | Denominazione | STAZZO PINZIUTA |
| | Tipologia | STAZZO | | Tipologia | STAZZO |
| | Categoria | BENE PAESAGGISTICO | | Categoria | BENE PAESAGGISTICO |
| 103 | Codice BURAS | 4815 | 282 | Codice BURAS | 4719 |
| | Comune | LUOGOSANTO | | Comune | AGLIENTU |
| | Denominazione | STAZZO PRANCILVUNU | | Denominazione | STAZZO PINNETACCIA |
| | Tipologia | STAZZO | | Tipologia | STAZZO |
| | Categoria | BENE PAESAGGISTICO | | Categoria | BENE PAESAGGISTICO |
| 104 | Codice BURAS | 4816 | 283 | Codice BURAS | 4720 |
| | Comune | LUOGOSANTO | | Comune | AGLIENTU |
| | Denominazione | STAZZO LA FINOSA | | Denominazione | STAZZO BONIFAZZINCU |
| | Tipologia | STAZZO | | Tipologia | STAZZO |
| | Categoria | BENE PAESAGGISTICO | | Categoria | BENE PAESAGGISTICO |
| 105 | Codice BURAS | 4817 | 284 | Codice BURAS | 4721 |
| | Comune | LUOGOSANTO | | Comune | AGLIENTU |
| | Denominazione | STAZZI CHIVONI | | Denominazione | STAZZO PICUNLI |
| | Tipologia | STAZZO | | Tipologia | STAZZO |
| | Categoria | BENE PAESAGGISTICO | | Categoria | BENE PAESAGGISTICO |
| 106 | Codice BURAS | 4818 | 285 | Codice BURAS | 4727 |
| | Comune | LUOGOSANTO | | Comune | AGLIENTU |
| | Denominazione | STAZZO IACOMONI | | Denominazione | STAZZO LAPPONI |
| | Tipologia | STAZZO | | Tipologia | STAZZO |
| | Categoria | BENE PAESAGGISTICO | | Categoria | BENE PAESAGGISTICO |
| 107 | Codice BURAS | 4819 | 286 | Codice BURAS | 4728 |
| | Comune | LUOGOSANTO | | Comune | AGLIENTU |



REGIONE AUTÒNOMA DE SARDIGNA
REGIONE AUTONOMA DELLA SARDEGNA

Direzione generale della pianificazione urbanistica territoriale e della vigilanza edilizia
Servizio tutela paesaggio Sardegna settentrionale Nord Est

| | | | | | |
|-----|---------------|----------------------|-----|---------------|----------------------|
| | Denominazione | STAZZO ABALTA | | Denominazione | STAZZO AGLIOLEDDA |
| | Tipologia | STAZZO | | Tipologia | STAZZO |
| | Categoria | BENE PAESAGGISTICO | | Categoria | BENE PAESAGGISTICO |
| 108 | Codice BURAS | 4820 | 287 | Codice BURAS | 4729 |
| | Comune | LUOGOSANTO | | Comune | AGLIENTU |
| | Denominazione | STAZZO LI NUDICHEDDI | | Denominazione | STAZZO CARIATA |
| | Tipologia | STAZZO | | Tipologia | STAZZO |
| | Categoria | BENE PAESAGGISTICO | | Categoria | BENE PAESAGGISTICO |
| 109 | Codice BURAS | 4823 | 288 | Codice BURAS | 4730 |
| | Comune | LUOGOSANTO | | Comune | AGLIENTU |
| | Denominazione | STAZZO L'ACULA | | Denominazione | STAZZO CIABALDINO |
| | Tipologia | STAZZO | | Tipologia | STAZZO |
| | Categoria | BENE PAESAGGISTICO | | Categoria | BENE PAESAGGISTICO |
| 110 | Codice BURAS | 4824 | 289 | Codice BURAS | 4748 |
| | Comune | LUOGOSANTO | | Comune | AGLIENTU |
| | Denominazione | STAZZI VARRUCCIO | | Denominazione | STAZZO CONCA DI L'EA |
| | Tipologia | STAZZO | | Tipologia | STAZZO |
| | Categoria | BENE PAESAGGISTICO | | Categoria | BENE PAESAGGISTICO |
| 111 | Codice BURAS | 4825 | 290 | Codice BURAS | 5017 |
| | Comune | LUOGOSANTO | | Comune | ARZACHENA |
| | Denominazione | STAZZI PUNTIDDONI | | Denominazione | STAZZI VALDAREDDU |
| | Tipologia | STAZZO | | Tipologia | STAZZO |
| | Categoria | BENE PAESAGGISTICO | | Categoria | BENE PAESAGGISTICO |
| 112 | Codice BURAS | 4829 | 291 | Codice BURAS | 5040 |
| | Comune | LUOGOSANTO | | Comune | ARZACHENA |
| | Denominazione | STAZZO MUCAREDDU | | Denominazione | STAZZO SANTORU |
| | Tipologia | STAZZO | | Tipologia | STAZZO |
| | Categoria | BENE PAESAGGISTICO | | Categoria | BENE PAESAGGISTICO |
| 113 | Codice BURAS | 4830 | 292 | Codice BURAS | 5041 |
| | Comune | LUOGOSANTO | | Comune | ARZACHENA |
| | Denominazione | STAZZO CILISTRONE | | Denominazione | STAZZO GUDELMO |
| | Tipologia | STAZZO | | Tipologia | STAZZO |
| | Categoria | BENE PAESAGGISTICO | | Categoria | BENE PAESAGGISTICO |
| 114 | Codice BURAS | 4831 | 293 | Codice BURAS | 5047 |
| | Comune | LUOGOSANTO | | Comune | ARZACHENA |
| | Denominazione | STAZZO ISGHIATI | | Denominazione | STAZZO NICOLA CARTA |
| | Tipologia | STAZZO | | Tipologia | STAZZO |
| | Categoria | BENE PAESAGGISTICO | | Categoria | BENE PAESAGGISTICO |
| 115 | Codice BURAS | 4832 | 294 | Codice BURAS | 5048 |



REGIONE AUTÒNOMA DE SARDIGNA
REGIONE AUTONOMA DELLA SARDEGNA

Direzione generale della pianificazione urbanistica territoriale e della vigilanza edilizia
Servizio tutela paesaggio Sardegna settentrionale Nord Est

| | | | | | |
|-----|---------------|------------------------|-----|---------------|-------------------------|
| | Comune | LUOGOSANTO | | Comune | ARZACHENA |
| | Denominazione | STAZZI ARAONA | | Denominazione | STAZZO BRANIATOGGHIU |
| | Tipologia | STAZZO | | Tipologia | STAZZO |
| | Categoria | BENE PAESAGGISTICO | | Categoria | BENE PAESAGGISTICO |
| 116 | Codice BURAS | 5033 | 295 | Codice BURAS | 5049 |
| | Comune | LUOGOSANTO | | Comune | ARZACHENA |
| | Denominazione | STAZZI LI CASTIDDANESI | | Denominazione | STAZZO CODDALTU |
| | Tipologia | STAZZO | | Tipologia | STAZZO |
| | Categoria | BENE PAESAGGISTICO | | Categoria | BENE PAESAGGISTICO |
| 117 | Codice BURAS | 5037 | 296 | Codice BURAS | 5050 |
| | Comune | LUOGOSANTO | | Comune | ARZACHENA |
| | Denominazione | STAZZO L'ALCU | | Denominazione | STAZZI UDDOSTRICCIOLU |
| | Tipologia | STAZZO | | Tipologia | STAZZO |
| | Categoria | BENE PAESAGGISTICO | | Categoria | BENE PAESAGGISTICO |
| 118 | Codice BURAS | 5038 | 297 | Codice BURAS | 4078 |
| | Comune | LUOGOSANTO | | Comune | PALAU |
| | Denominazione | STAZZO TASSARI | | Denominazione | NURAGHE BARRABISA |
| | Tipologia | STAZZO | | Tipologia | NURAGHE |
| | Categoria | BENE PAESAGGISTICO | | Categoria | BENE PAESAGGISTICO |
| 119 | Codice BURAS | 5039 | 298 | Codice BURAS | 4674 |
| | Comune | LUOGOSANTO | | Comune | PALAU |
| | Denominazione | STAZZI LA PIANA | | Denominazione | STAZZO MUTTA DE L'ASCIA |
| | Tipologia | STAZZO | | Tipologia | STAZZO |
| | Categoria | BENE PAESAGGISTICO | | Categoria | BENE PAESAGGISTICO |
| 120 | Codice BURAS | 5098 | 299 | Codice BURAS | 4675 |
| | Comune | LUOGOSANTO | | Comune | PALAU |
| | Denominazione | STAZZO PIARACCIO | | Denominazione | STAZZO CODONI |
| | Tipologia | STAZZO | | Tipologia | STAZZO |
| | Categoria | BENE PAESAGGISTICO | | Categoria | BENE PAESAGGISTICO |
| 121 | Codice BURAS | 5100 | 300 | Codice BURAS | 4676 |
| | Comune | LUOGOSANTO | | Comune | PALAU |
| | Denominazione | STAZZO CALDICCIOSA | | Denominazione | STAZZO UDDASTRU VINTOSU |
| | Tipologia | STAZZO | | Tipologia | STAZZO |
| | Categoria | BENE PAESAGGISTICO | | Categoria | BENE PAESAGGISTICO |
| 122 | Codice BURAS | 5102 | 301 | Codice BURAS | 3177 |
| | Comune | LUOGOSANTO | | Comune | ARZACHENA |
| | Denominazione | STAZZO MASCIONE | | Denominazione | NURACU |
| | Tipologia | STAZZO | | Tipologia | NURAGHE |
| | Categoria | BENE PAESAGGISTICO | | Categoria | BENE PAESAGGISTICO |



REGIONE AUTÒNOMA DE SARDIGNA
REGIONE AUTONOMA DELLA SARDEGNA

Direzione generale della pianificazione urbanistica territoriale e della vigilanza edilizia
Servizio tutela paesaggio Sardegna settentrionale Nord Est

| | | | | | |
|-----|---------------|--------------------|-----|---------------|--------------------------|
| 123 | Codice BURAS | 5103 | 302 | Codice BURAS | 5235 |
| | Comune | LUOGOSANTO | | Comune | ARZACHENA |
| | Denominazione | STAZZI LA CHINA | | Denominazione | STAZZO PINTIMEDDI |
| | Tipologia | STAZZO | | Tipologia | STAZZO |
| | Categoria | BENE PAESAGGISTICO | | Categoria | BENE PAESAGGISTICO |
| 124 | Codice BURAS | 5104 | 303 | Codice BURAS | 4677 |
| | Comune | LUOGOSANTO | | Comune | SANTA TERESA GALLURA |
| | Denominazione | STAZZO L'AGNATA | | Denominazione | STAZZO PITTOREDDA |
| | Tipologia | STAZZO | | Tipologia | STAZZO |
| | Categoria | BENE PAESAGGISTICO | | Categoria | BENE PAESAGGISTICO |
| 125 | Codice BURAS | 5105 | 304 | Codice BURAS | 4678 |
| | Comune | LUOGOSANTO | | Comune | SANTA TERESA GALLURA |
| | Denominazione | STAZZO LU CALZARI | | Denominazione | STAZZO CULUCCIA DI FUORI |
| | Tipologia | STAZZO | | Tipologia | STAZZO |
| | Categoria | BENE PAESAGGISTICO | | Categoria | BENE PAESAGGISTICO |
| 126 | Codice BURAS | 5106 | 305 | Codice BURAS | 4679 |
| | Comune | LUOGOSANTO | | Comune | SANTA TERESA GALLURA |
| | Denominazione | STAZZO BIANCACCIU | | Denominazione | STAZZI PITTORRA |
| | Tipologia | STAZZO | | Tipologia | STAZZO |
| | Categoria | BENE PAESAGGISTICO | | Categoria | BENE PAESAGGISTICO |
| 127 | Codice BURAS | 5107 | 306 | Codice BURAS | 4680 |
| | Comune | LUOGOSANTO | | Comune | SANTA TERESA GALLURA |
| | Denominazione | STAZZO CAPRIULEDDU | | Denominazione | STAZZO MASSIDDA |
| | Tipologia | STAZZO | | Tipologia | STAZZO |
| | Categoria | BENE PAESAGGISTICO | | Categoria | BENE PAESAGGISTICO |
| 128 | Codice BURAS | 5108 | 307 | Codice BURAS | 4682 |
| | Comune | LUOGOSANTO | | Comune | SANTA TERESA GALLURA |
| | Denominazione | STAZZI FUMOSA | | Denominazione | STAZZO LU PUZZU |
| | Tipologia | STAZZO | | Tipologia | STAZZO |
| | Categoria | BENE PAESAGGISTICO | | Categoria | BENE PAESAGGISTICO |
| 129 | Codice BURAS | 5109 | 308 | Codice BURAS | 4683 |
| | Comune | LUOGOSANTO | | Comune | SANTA TERESA GALLURA |
| | Denominazione | STAZZO CAPRIONI | | Denominazione | STAZZO MONTI TUNDO |
| | Tipologia | STAZZO | | Tipologia | STAZZO |
| | Categoria | BENE PAESAGGISTICO | | Categoria | BENE PAESAGGISTICO |
| 130 | Codice BURAS | 5110 | 309 | Codice BURAS | 4684 |
| | Comune | LUOGOSANTO | | Comune | SANTA TERESA GALLURA |
| | Denominazione | STAZZO CAPITALI | | Denominazione | STAZZO SCUITTA |
| | Tipologia | STAZZO | | Tipologia | STAZZO |



REGIONE AUTÒNOMA DE SARDIGNA
REGIONE AUTONOMA DELLA SARDEGNA

Direzione generale della pianificazione urbanistica territoriale e della vigilanza edilizia
Servizio tutela paesaggio Sardegna settentrionale Nord Est

| | | | | | |
|-----|---------------|-----------------------|-----|---------------|----------------------|
| | Categoria | BENE PAESAGGISTICO | | Categoria | BENE PAESAGGISTICO |
| 131 | Codice BURAS | 5111 | 310 | Codice BURAS | 4685 |
| | Comune | LUOGOSANTO | | Comune | SANTA TERESA GALLURA |
| | Denominazione | STAZZO LU PALAZZU | | Denominazione | STAZZO LA VOCI PIANA |
| | Tipologia | STAZZO | | Tipologia | STAZZO |
| | Categoria | BENE PAESAGGISTICO | | Categoria | BENE PAESAGGISTICO |
| 132 | Codice BURAS | 5112 | 311 | Codice BURAS | 4686 |
| | Comune | LUOGOSANTO | | Comune | SANTA TERESA GALLURA |
| | Denominazione | STAZZO SALGENTI | | Denominazione | STAZZO GIAMMATEU |
| | Tipologia | STAZZO | | Tipologia | STAZZO |
| | Categoria | BENE PAESAGGISTICO | | Categoria | BENE PAESAGGISTICO |
| 133 | Codice BURAS | 5113 | 312 | Codice BURAS | 4687 |
| | Comune | LUOGOSANTO | | Comune | SANTA TERESA GALLURA |
| | Denominazione | STAZZO LU MONTE TUNDU | | Denominazione | STAZZO CURICHENA |
| | Tipologia | STAZZO | | Tipologia | STAZZO |
| | Categoria | BENE PAESAGGISTICO | | Categoria | BENE PAESAGGISTICO |
| 134 | Codice BURAS | 5114 | 313 | Codice BURAS | 4688 |
| | Comune | LUOGOSANTO | | Comune | SANTA TERESA GALLURA |
| | Denominazione | STAZZO CALZETTA | | Denominazione | STAZZI CURICHENA |
| | Tipologia | STAZZO | | Tipologia | STAZZO |
| | Categoria | BENE PAESAGGISTICO | | Categoria | BENE PAESAGGISTICO |
| 135 | Codice BURAS | 5115 | 314 | Codice BURAS | 5236 |
| | Comune | LUOGOSANTO | | Comune | ARZACHENA |
| | Denominazione | STAZZO S. LEONARDO | | Denominazione | STAZZO CODDU VECCHIU |
| | Tipologia | STAZZO | | Tipologia | STAZZO |
| | Categoria | BENE PAESAGGISTICO | | Categoria | BENE PAESAGGISTICO |
| 136 | Codice BURAS | 5116 | 315 | Codice BURAS | 5237 |
| | Comune | LUOGOSANTO | | Comune | ARZACHENA |
| | Denominazione | STAZZI AGLIULEDDA | | Denominazione | STAZZO LU MUNTIGGHIU |
| | Tipologia | STAZZO | | Tipologia | STAZZO |
| | Categoria | BENE PAESAGGISTICO | | Categoria | BENE PAESAGGISTICO |
| 137 | Codice BURAS | 5117 | 316 | Codice BURAS | 4700 |
| | Comune | LUOGOSANTO | | Comune | SANTA TERESA GALLURA |
| | Denominazione | STAZZI TEGGIAREDDI | | Denominazione | STAZO DI MONTI RUJU |
| | Tipologia | STAZZO | | Tipologia | STAZZO |
| | Categoria | BENE PAESAGGISTICO | | Categoria | BENE PAESAGGISTICO |
| 138 | Codice BURAS | 5118 | 317 | Codice BURAS | 4701 |
| | Comune | LUOGOSANTO | | Comune | SANTA TERESA GALLURA |
| | Denominazione | STAZZO CAPULEDDU | | Denominazione | STAZZO LU PINNENTI |



REGIONE AUTÒNOMA DE SARDIGNA
REGIONE AUTONOMA DELLA SARDEGNA

Direzione generale della pianificazione urbanistica territoriale e della vigilanza edilizia
Servizio tutela paesaggio Sardegna settentrionale Nord Est

| | | | | | |
|-----|---------------|-----------------------|-----|---------------|-------------------------|
| | Tipologia | STAZZO | | Tipologia | STAZZO |
| | Categoria | BENE PAESAGGISTICO | | Categoria | BENE PAESAGGISTICO |
| 139 | Codice BURAS | 5119 | 318 | Codice BURAS | 5238 |
| | Comune | LUOGOSANTO | | Comune | ARZACHENA |
| | Denominazione | STAZZO BALBARA | | Denominazione | STAZZO SITAGLIACCIU |
| | Tipologia | STAZZO | | Tipologia | STAZZO |
| | Categoria | BENE PAESAGGISTICO | | Categoria | BENE PAESAGGISTICO |
| 140 | Codice BURAS | 5120 | 319 | Codice BURAS | 4705 |
| | Comune | LUOGOSANTO | | Comune | SANTA TERESA GALLURA |
| | Denominazione | STAZZO VITRICEDDI | | Denominazione | STAZZO PUNTA LA BRUTTES |
| | Tipologia | STAZZO | | Tipologia | STAZZO |
| | Categoria | BENE PAESAGGISTICO | | Categoria | BENE PAESAGGISTICO |
| 141 | Codice BURAS | 5121 | 320 | Codice BURAS | 5239 |
| | Comune | LUOGOSANTO | | Comune | ARZACHENA |
| | Denominazione | STAZZO LU PULCILI | | Denominazione | STAZZO CANDELA |
| | Tipologia | STAZZO | | Tipologia | STAZZO |
| | Categoria | BENE PAESAGGISTICO | | Categoria | BENE PAESAGGISTICO |
| 142 | Codice BURAS | 5122 | 321 | Codice BURAS | 5240 |
| | Comune | LUOGOSANTO | | Comune | ARZACHENA |
| | Denominazione | STAZZO LU PARISI | | Denominazione | STAZZI LA PIREDDA |
| | Tipologia | STAZZO | | Tipologia | STAZZO |
| | Categoria | BENE PAESAGGISTICO | | Categoria | BENE PAESAGGISTICO |
| 143 | Codice BURAS | 5123 | 322 | Codice BURAS | 5241 |
| | Comune | LUOGOSANTO | | Comune | ARZACHENA |
| | Denominazione | STAZZI LU STAZZAREDDU | | Denominazione | STAZZO LA CASEDDA |
| | Tipologia | STAZZO | | Tipologia | STAZZO |
| | Categoria | BENE PAESAGGISTICO | | Categoria | BENE PAESAGGISTICO |
| 144 | Codice BURAS | 5124 | 323 | Codice BURAS | 5241 |
| | Comune | LUOGOSANTO | | Comune | ARZACHENA |
| | Denominazione | STAZZO AUSTENA | | Denominazione | STAZZO PAULU CALTA |
| | Tipologia | STAZZO | | Tipologia | STAZZO |
| | Categoria | BENE PAESAGGISTICO | | Categoria | BENE PAESAGGISTICO |
| 145 | Codice BURAS | 5125 | 324 | Codice BURAS | 4742 |
| | Comune | LUOGOSANTO | | Comune | SANTA TERESA GALLURA |
| | Denominazione | STAZZO AZZOGANA | | Denominazione | STAZZO MIRRONE |
| | Tipologia | STAZZO | | Tipologia | STAZZO |
| | Categoria | BENE PAESAGGISTICO | | Categoria | BENE PAESAGGISTICO |
| 146 | Codice BURAS | 5126 | 325 | Codice BURAS | 4743 |
| | Comune | LUOGOSANTO | | Comune | SANTA TERESA GALLURA |



REGIONE AUTÒNOMA DE SARDIGNA
REGIONE AUTONOMA DELLA SARDEGNA

Direzione generale della pianificazione urbanistica territoriale e della vigilanza edilizia
Servizio tutela paesaggio Sardegna settentrionale Nord Est

| | | | | | |
|-----|---------------|-------------------------|-----|---------------|----------------------|
| | Denominazione | STAZZO PETRA MICALI | | Denominazione | STAZZO DE LI FICHI |
| | Tipologia | STAZZO | | Tipologia | STAZZO |
| | Categoria | BENE PAESAGGISTICO | | Categoria | BENE PAESAGGISTICO |
| 147 | Codice BURAS | 5127 | 326 | Codice BURAS | 4744 |
| | Comune | LUOGOSANTO | | Comune | SANTA TERESA GALLURA |
| | Denominazione | STAZZO TIRRIA | | Denominazione | STAZZO PUNTAREDDU |
| | Tipologia | STAZZO | | Tipologia | STAZZO |
| | Categoria | BENE PAESAGGISTICO | | Categoria | BENE PAESAGGISTICO |
| 148 | Codice BURAS | 5128 | 327 | Codice BURAS | 4745 |
| | Comune | LUOGOSANTO | | Comune | SANTA TERESA GALLURA |
| | Denominazione | STAZZO MANNINNONI | | Denominazione | STAZZO SABETTA |
| | Tipologia | STAZZO | | Tipologia | STAZZO |
| | Categoria | BENE PAESAGGISTICO | | Categoria | BENE PAESAGGISTICO |
| 149 | Codice BURAS | 5129 | 328 | Codice BURAS | 4746 |
| | Comune | LUOGOSANTO | | Comune | SANTA TERESA GALLURA |
| | Denominazione | STAZZI VIDIERA | | Denominazione | STAZZI LU RINAGIOLU |
| | Tipologia | STAZZO | | Tipologia | STAZZO |
| | Categoria | BENE PAESAGGISTICO | | Categoria | BENE PAESAGGISTICO |
| 150 | Codice BURAS | 5130 | 329 | Codice BURAS | 4747 |
| | Comune | LUOGOSANTO | | Comune | SANTA TERESA GALLURA |
| | Denominazione | STAZZO CHISCINEDDU | | Denominazione | STAZZO LI MIZZANE |
| | Tipologia | STAZZO | | Tipologia | STAZZO |
| | Categoria | BENE PAESAGGISTICO | | Categoria | BENE PAESAGGISTICO |
| 151 | Codice BURAS | 5131 | 330 | Codice BURAS | 4731 |
| | Comune | LUOGOSANTO | | Comune | LUOGOSANTO |
| | Denominazione | STAZZO PASTRICCIALACCIA | | Denominazione | STAZZO CAPRIOLEDDU |
| | Tipologia | STAZZO | | Tipologia | STAZZO |
| | Categoria | BENE PAESAGGISTICO | | Categoria | BENE PAESAGGISTICO |
| 152 | Codice BURAS | 5132 | 331 | Codice BURAS | 4732 |
| | Comune | LUOGOSANTO | | Comune | LUOGOSANTO |
| | Denominazione | STAZZO PIANDAINA | | Denominazione | STAZZI L'ALDIOLA |
| | Tipologia | STAZZO | | Tipologia | STAZZO |
| | Categoria | BENE PAESAGGISTICO | | Categoria | BENE PAESAGGISTICO |
| 153 | Codice BURAS | 5133 | 332 | Codice BURAS | 4821 |
| | Comune | LUOGOSANTO | | Comune | LUOGOSANTO |
| | Denominazione | STAZZO CONCASONI | | Denominazione | STAZZO RUIMERA |
| | Tipologia | STAZZO | | Tipologia | STAZZO |
| | Categoria | BENE PAESAGGISTICO | | Categoria | BENE PAESAGGISTICO |
| 154 | Codice BURAS | 5134 | 333 | Codice BURAS | 4822 |



REGIONE AUTÒNOMA DE SARDIGNA
REGIONE AUTONOMA DELLA SARDEGNA

Direzione generale della pianificazione urbanistica territoriale e della vigilanza edilizia
Servizio tutela paesaggio Sardegna settentrionale Nord Est

| | | | | | |
|-----|---------------|-----------------------|-----|---------------|-----------------------|
| | Comune | LUOGOSANTO | | Comune | LUOGOSANTO |
| | Denominazione | STAZZO L'UDDASTROLU | | Denominazione | STAZZO NURACU DI ACCA |
| | Tipologia | STAZZO | | Tipologia | STAZZO |
| | Categoria | BENE PAESAGGISTICO | | Categoria | BENE PAESAGGISTICO |
| 155 | Codice BURAS | 5135 | 334 | Codice BURAS | 4824 |
| | Comune | LUOGOSANTO | | Comune | LUOGOSANTO |
| | Denominazione | STAZZI NARACHEDDU | | Denominazione | STAZZI VARRUCCIO |
| | Tipologia | STAZZO | | Tipologia | STAZZO |
| | Categoria | BENE PAESAGGISTICO | | Categoria | BENE PAESAGGISTICO |
| 156 | Codice BURAS | 5144 | 335 | Codice BURAS | 4825 |
| | Comune | LUOGOSANTO | | Comune | LUOGOSANTO |
| | Denominazione | STAZZO CANU | | Denominazione | STAZZI PUNTIDDONI |
| | Tipologia | STAZZO | | Tipologia | STAZZO |
| | Categoria | BENE PAESAGGISTICO | | Categoria | BENE PAESAGGISTICO |
| 157 | Codice BURAS | 5162 | 336 | Codice BURAS | 4826 |
| | Comune | LUOGOSANTO | | Comune | LUOGOSANTO |
| | Denominazione | STAZZO CARRAGHIONI | | Denominazione | STAZZO BONGUSTARI |
| | Tipologia | STAZZO | | Tipologia | STAZZO |
| | Categoria | BENE PAESAGGISTICO | | Categoria | BENE PAESAGGISTICO |
| 158 | Codice BURAS | 5163 | 337 | Codice BURAS | 4827 |
| | Comune | LUOGOSANTO | | Comune | LUOGOSANTO |
| | Denominazione | STAZZI MONTE LI CAPRI | | Denominazione | STAZZO AMBROSCIA |
| | Tipologia | STAZZO | | Tipologia | STAZZO |
| | Categoria | BENE PAESAGGISTICO | | Categoria | BENE PAESAGGISTICO |
| 159 | Codice BURAS | 5164 | 338 | Codice BURAS | 4828 |
| | Comune | LUOGOSANTO | | Comune | LUOGOSANTO |
| | Denominazione | STAZZO MUNTIGGHIONE | | Denominazione | STAZZI COLTI |
| | Tipologia | STAZZO | | Tipologia | STAZZO |
| | Categoria | BENE PAESAGGISTICO | | Categoria | BENE PAESAGGISTICO |
| 160 | Codice BURAS | 5165 | 339 | Codice BURAS | 4833 |
| | Comune | LUOGOSANTO | | Comune | LUOGOSANTO |
| | Denominazione | STAZZO LICCI ALTI | | Denominazione | STAZZI CHESSA |
| | Tipologia | STAZZO | | Tipologia | STAZZO |
| | Categoria | BENE PAESAGGISTICO | | Categoria | BENE PAESAGGISTICO |
| 161 | Codice BURAS | 5166 | 340 | Codice BURAS | 4834 |
| | Comune | LUOGOSANTO | | Comune | LUOGOSANTO |
| | Denominazione | STAZZO SLOSSATO | | Denominazione | STAZZI UDDASTRONE |
| | Tipologia | STAZZO | | Tipologia | STAZZO |
| | Categoria | BENE PAESAGGISTICO | | Categoria | BENE PAESAGGISTICO |



REGIONE AUTÒNOMA DE SARDIGNA
REGIONE AUTONOMA DELLA SARDEGNA

Direzione generale della pianificazione urbanistica territoriale e della vigilanza edilizia
Servizio tutela paesaggio Sardegna settentrionale Nord Est

| | | | | | |
|-----|---------------|--------------------|-----|---------------|--------------------|
| 162 | Codice BURAS | 5167 | 341 | Codice BURAS | 4835 |
| | Comune | LUOGOSANTO | | Comune | LUOGOSANTO |
| | Denominazione | STAZZO MARIANU | | Denominazione | STAZZO S. IACU |
| | Tipologia | STAZZO | | Tipologia | STAZZO |
| | Categoria | BENE PAESAGGISTICO | | Categoria | BENE PAESAGGISTICO |
| 163 | Codice BURAS | 5168 | 342 | Codice BURAS | 4836 |
| | Comune | LUOGOSANTO | | Comune | LUOGOSANTO |
| | Denominazione | STAZZO CULTISIA | | Denominazione | STAZZO CUCCIARI |
| | Tipologia | STAZZO | | Tipologia | STAZZO |
| | Categoria | BENE PAESAGGISTICO | | Categoria | BENE PAESAGGISTICO |
| 164 | Codice BURAS | 5169 | 343 | Codice BURAS | 4837 |
| | Comune | LUOGOSANTO | | Comune | LUOGOSANTO |
| | Denominazione | STAZZI CULTISIA | | Denominazione | STAZZI CACABROCCIU |
| | Tipologia | STAZZO | | Tipologia | STAZZO |
| | Categoria | BENE PAESAGGISTICO | | Categoria | BENE PAESAGGISTICO |
| 165 | Codice BURAS | 5173 | 344 | Codice BURAS | 4838 |
| | Comune | LUOGOSANTO | | Comune | LUOGOSANTO |
| | Denominazione | STAZZO SACCHEDDU | | Denominazione | STAZZI SACCHEDDU |
| | Tipologia | STAZZO | | Tipologia | STAZZO |
| | Categoria | BENE PAESAGGISTICO | | Categoria | BENE PAESAGGISTICO |
| 166 | Codice BURAS | 5211 | 345 | Codice BURAS | 4841 |
| | Comune | LUOGOSANTO | | Comune | LUOGOSANTO |
| | Denominazione | STAZZO CAVIEDDA | | Denominazione | STAZZI BUDDA |
| | Tipologia | STAZZO | | Tipologia | STAZZO |
| | Categoria | BENE PAESAGGISTICO | | Categoria | BENE PAESAGGISTICO |
| 167 | Codice BURAS | 5212 | 346 | Codice BURAS | 5029 |
| | Comune | LUOGOSANTO | | Comune | LUOGOSANTO |
| | Denominazione | STAZZI ALZIASA | | Denominazione | STAZZO NIBAREDDU |
| | Tipologia | STAZZO | | Tipologia | STAZZO |
| | Categoria | BENE PAESAGGISTICO | | Categoria | BENE PAESAGGISTICO |
| 168 | Codice BURAS | 5213 | 347 | Codice BURAS | 5030 |
| | Comune | LUOGOSANTO | | Comune | LUOGOSANTO |
| | Denominazione | STAZZO CURACCHIONE | | Denominazione | STAZZI NIBBAREDDU |
| | Tipologia | STAZZO | | Tipologia | STAZZO |
| | Categoria | BENE PAESAGGISTICO | | Categoria | BENE PAESAGGISTICO |
| 169 | Codice BURAS | 5214 | 348 | Codice BURAS | 5031 |
| | Comune | LUOGOSANTO | | Comune | LUOGOSANTO |
| | Denominazione | STAZZO FUNDONI | | Denominazione | STAZZO NOA |
| | Tipologia | STAZZO | | Tipologia | STAZZO |



REGIONE AUTÒNOMA DE SARDIGNA
REGIONE AUTONOMA DELLA SARDEGNA

Direzione generale della pianificazione urbanistica territoriale e della vigilanza edilizia
Servizio tutela paesaggio Sardegna settentrionale Nord Est

| | | | | | |
|-----|---------------|---------------------|-----|---------------|---|
| | Categoria | BENE PAESAGGISTICO | | Categoria | BENE PAESAGGISTICO |
| 170 | Codice BURAS | 5215 | 349 | Codice BURAS | 5032 |
| | Comune | LUOGOSANTO | | Comune | LUOGOSANTO |
| | Denominazione | STAZZO IONNANTONI | | Denominazione | STAZZO PRUGNA |
| | Tipologia | STAZZO | | Tipologia | STAZZO |
| | Categoria | BENE PAESAGGISTICO | | Categoria | BENE PAESAGGISTICO |
| 171 | Codice BURAS | 5216 | 350 | Codice ViR | 121230 |
| | Comune | LUOGOSANTO | | Comune | LUOGOSANTO |
| | Denominazione | STAZZO S. PETRU | | Denominazione | CHIESA S. LEONARDO (RESTI) |
| | Tipologia | STAZZO | | Tipologia | CHIESA |
| | Categoria | BENE PAESAGGISTICO | | Categoria | ARCHITETTURA COMPONENTE |
| 172 | Codice BURAS | 5217 | 351 | Codice ViR | 173594 |
| | Comune | LUOGOSANTO | | Comune | LUOGOSANTO |
| | Denominazione | STAZZO LU CODDU | | Denominazione | NURAGHE TANCA MANNA |
| | Tipologia | STAZZO | | Tipologia | NURAGHE |
| | Categoria | BENE PAESAGGISTICO | | Categoria | MONUMENTI ARCHEOLOGICI INDIVIDUO |
| 173 | Codice BURAS | 5218 | 352 | Codice ViR | 201075 |
| | Comune | LUOGOSANTO | | Comune | LUOGOSANTO |
| | Denominazione | STAZZO TRESSERRI | | Denominazione | CASTELLO DI BALDU (RESTI) |
| | Tipologia | STAZZO | | Tipologia | CASTELLO |
| | Categoria | BENE PAESAGGISTICO | | Categoria | ARCHITETTURA COMPLESSO |
| 174 | Codice BURAS | 5219 | 353 | Codice ViR | 201077 |
| | Comune | LUOGOSANTO | | Comune | LUOGOSANTO |
| | Denominazione | STAZZO L'ALTON | | Denominazione | CASTELLO DI S.LEONARDO (RUDERI) |
| | Tipologia | STAZZO | | Tipologia | CASTELLO |
| | Categoria | BENE PAESAGGISTICO | | Categoria | ARCHITETTURA INDIVIDUO |
| 175 | Codice BURAS | 5220 | 354 | Codice ViR | 211303 |
| | Comune | LUOGOSANTO | | Comune | LUOGOSANTO |
| | Denominazione | STAZZO LA CONCA | | Denominazione | TOMBA DI GIGANTI DI LU MONTIGGIU DE LU PALADINU |
| | Tipologia | STAZZO | | Tipologia | TOMBA |
| | Categoria | BENE PAESAGGISTICO | | Categoria | MONUMENTI ARCHEOLOGICI INDIVIDUO |
| 176 | Codice BURAS | 5221 | 355 | Codice ViR | 211829 |
| | Comune | LUOGOSANTO | | Comune | ARZACHENA |
| | Denominazione | STAZZO S. SALVADORI | | Denominazione | CIRCOLI TOMBALI DI MACCIUNITTA |
| | Tipologia | STAZZO | | Tipologia | TOMBA |
| | Categoria | BENE PAESAGGISTICO | | Categoria | MONUMENTI ARCHEOLOGICI INDIVIDUO |
| 177 | Codice BURAS | 5222 | 356 | Codice ViR | 299584 |
| | Comune | LUOGOSANTO | | Comune | ARZACHENA |



REGIONE AUTÒNOMA DE SARDIGNA
REGIONE AUTONOMA DELLA SARDEGNA

Direzione generale della pianificazione urbanistica territoriale e della vigilanza edilizia
Servizio tutela paesaggio Sardegna settentrionale Nord Est

| | | | | | |
|-----|---------------|-----------------------------|-----|---------------|---|
| | Denominazione | STAZZO LI SALCUNCEDDI | | Denominazione | COMPLESSO COMPRENDE UN DOLEM UN TIFONE UNA ALEE' COUVERTE |
| | Tipologia | STAZZO | | Tipologia | |
| | Categoria | BENE PAESAGGISTICO | | Categoria | MONUMENTI ARCHEOLOGICI INDIVIDUO |
| 178 | Codice BURAS | 5223 | 357 | Codice ViR | 375439 |
| | Comune | LUOGOSANTO | | Comune | LUOGOSANTO |
| | Denominazione | STAZZO MIRELLA | | Denominazione | SANTUARIO NATIVITA' DI MARIA |
| | Tipologia | STAZZO | | Tipologia | SACRARIO |
| | Categoria | BENE PAESAGGISTICO | | Categoria | ARCHITETTURA INDIVIDUO |
| 179 | Codice BURAS | 5224 | 358 | Codice ViR | 3790341-20-00249097 |
| | Comune | LUOGOSANTO | | Comune | SANTA TERESA GALLURA |
| | Denominazione | STAZZO PRIMATIU | | Denominazione | CHIESA DI SAN GIUSEPPE |
| | Tipologia | STAZZO | | Tipologia | CHIESA |
| | Categoria | BENE PAESAGGISTICO | | Categoria | ARCHITETTURA INDIVIDUO |
| 359 | Codice BURAS | 5244 | 360 | Codice BURAS | 5245 |
| | Comune | ARZACHENA | | Comune | ARZACHENA |
| | Denominazione | STAZZO SANT'ANTONIU | | Denominazione | STAZZO MEZZAIA |
| | Tipologia | STAZZO | | Tipologia | STAZZO |
| | Categoria | BENE PAESAGGISTICO | | Categoria | BENE PAESAGGISTICO |
| 361 | Codice BURAS | 5249 | 362 | Codice BURAS | 5250 |
| | Comune | ARZACHENA | | Comune | OLBIA |
| | Denominazione | STAZZO BALBARICHINU | | Denominazione | STAZZO VADDI D'ULINA |
| | Tipologia | STAZZO | | Tipologia | STAZZO |
| | Categoria | BENE PAESAGGISTICO | | Categoria | BENE PAESAGGISTICO |
| 363 | Codice BURAS | 5262 | 364 | Codice BURAS | 4239 |
| | Comune | OLBIA | | Comune | SANT'ANTONIO DI GALLURA |
| | Denominazione | STAZZO SARRA LUCHIA | | Denominazione | NURAGHE |
| | Tipologia | STAZZO | | Tipologia | NURAGHE |
| | Categoria | BENE PAESAGGISTICO | | Categoria | BENE PAESAGGISTICO |
| 365 | Codice BURAS | 5147 | 366 | Codice BURAS | 5391 |
| | Comune | SANT'ANTONIO DI GALLURA | | Comune | SANT'ANTONIO DI GALLURA |
| | Denominazione | STAZZO PIRRICHEDDU DU SUPRA | | Denominazione | STAZZO OLTANA |
| | Tipologia | STAZZO | | Tipologia | STAZZO |
| | Categoria | BENE PAESAGGISTICO | | Categoria | BENE PAESAGGISTICO |
| 367 | Codice BURAS | 138 | 368 | Codice BURAS | 635 |
| | Comune | LURAS | | Comune | LURAS |
| | Denominazione | NURAGHE LI ESPI, VILLAGGIO | | Denominazione | CHIESA SAN BALTOLU |
| | Tipologia | INSDIAMENTO | | Tipologia | CHIESA |
| | Categoria | BENE PAESAGGISTICO | | Categoria | BENE PAESAGGISTICO |



REGIONE AUTÒNOMA DE SARDIGNA
REGIONE AUTONOMA DELLA SARDEGNA

Direzione generale della pianificazione urbanistica territoriale e della vigilanza edilizia
Servizio tutela paesaggio Sardegna settentrionale Nord Est

| | | | | | |
|-----|---------------|-----------------------|-----|---------------|--------------------|
| 369 | Codice BURAS | 637 | 370 | Codice BURAS | 5148 |
| | Comune | LURAS | | Comune | LURAS |
| | Denominazione | CHIESA SAN NICOLA | | Denominazione | STAZZO LI ESPI |
| | Tipologia | CHIESA | | Tipologia | STAZZO |
| | Categoria | BENE PAESAGGISTICO | | Categoria | BENE PAESAGGISTICO |
| 371 | Codice BURAS | 3756 | 372 | Codice BURAS | 5149 |
| | Comune | LURAS | | Comune | LURAS |
| | Denominazione | NURAGHE | | Denominazione | STAZZO CALTARA |
| | Tipologia | NURAGHE | | Tipologia | STAZZO |
| | Categoria | BENE PAESAGGISTICO | | Categoria | BENE PAESAGGISTICO |
| 373 | Codice BURAS | 5151 | 374 | Codice BURAS | 5152 |
| | Comune | LURAS | | Comune | LURAS |
| | Denominazione | STAZZO UDDASTRONI | | Denominazione | STAZZO MUVRONI |
| | Tipologia | STAZZO | | Tipologia | STAZZO |
| | Categoria | BENE PAESAGGISTICO | | Categoria | BENE PAESAGGISTICO |
| 375 | Codice BURAS | 5153 | 376 | Codice BURAS | 5154 |
| | Comune | LURAS | | Comune | LURAS |
| | Denominazione | STAZZO LU PISCAIRONI | | Denominazione | STAZZO LI RAZZI |
| | Tipologia | STAZZO | | Tipologia | STAZZO |
| | Categoria | BENE PAESAGGISTICO | | Categoria | BENE PAESAGGISTICO |
| 377 | Codice BURAS | 5155 | 378 | Codice BURAS | 5156 |
| | Comune | LURAS | | Comune | LURAS |
| | Denominazione | STAZZO MAZZOLU | | Denominazione | STAZZO NALBINA |
| | Tipologia | STAZZO | | Tipologia | STAZZO |
| | Categoria | BENE PAESAGGISTICO | | Categoria | BENE PAESAGGISTICO |
| 379 | Codice BURAS | 5157 | 380 | Codice BURAS | 5158 |
| | Comune | LURAS | | Comune | LURAS |
| | Denominazione | STAZZO ZIRIBRICCAGLIA | | Denominazione | STAZZO CAPIZZONI |
| | Tipologia | STAZZO | | Tipologia | STAZZO |
| | Categoria | BENE PAESAGGISTICO | | Categoria | BENE PAESAGGISTICO |
| 381 | Codice BURAS | 5159 | 382 | Codice BURAS | 5160 |
| | Comune | LURAS | | Comune | LURAS |
| | Denominazione | STAZZO ALDIOLA | | Denominazione | STAZZO L'ALZITEDI |
| | Tipologia | STAZZO | | Tipologia | STAZZO |
| | Categoria | BENE PAESAGGISTICO | | Categoria | BENE PAESAGGISTICO |

Si rammenta, a tal proposito, che l'art. 47, comma 1, delle N.T.A. del P.P.R., definisce l'assetto storico culturale come l'insieme delle «*aree, degli immobili, degli edifici e dei manufatti che caratterizzano l'antropizzazione del territorio a seguito di processi storici di lunga durata*».



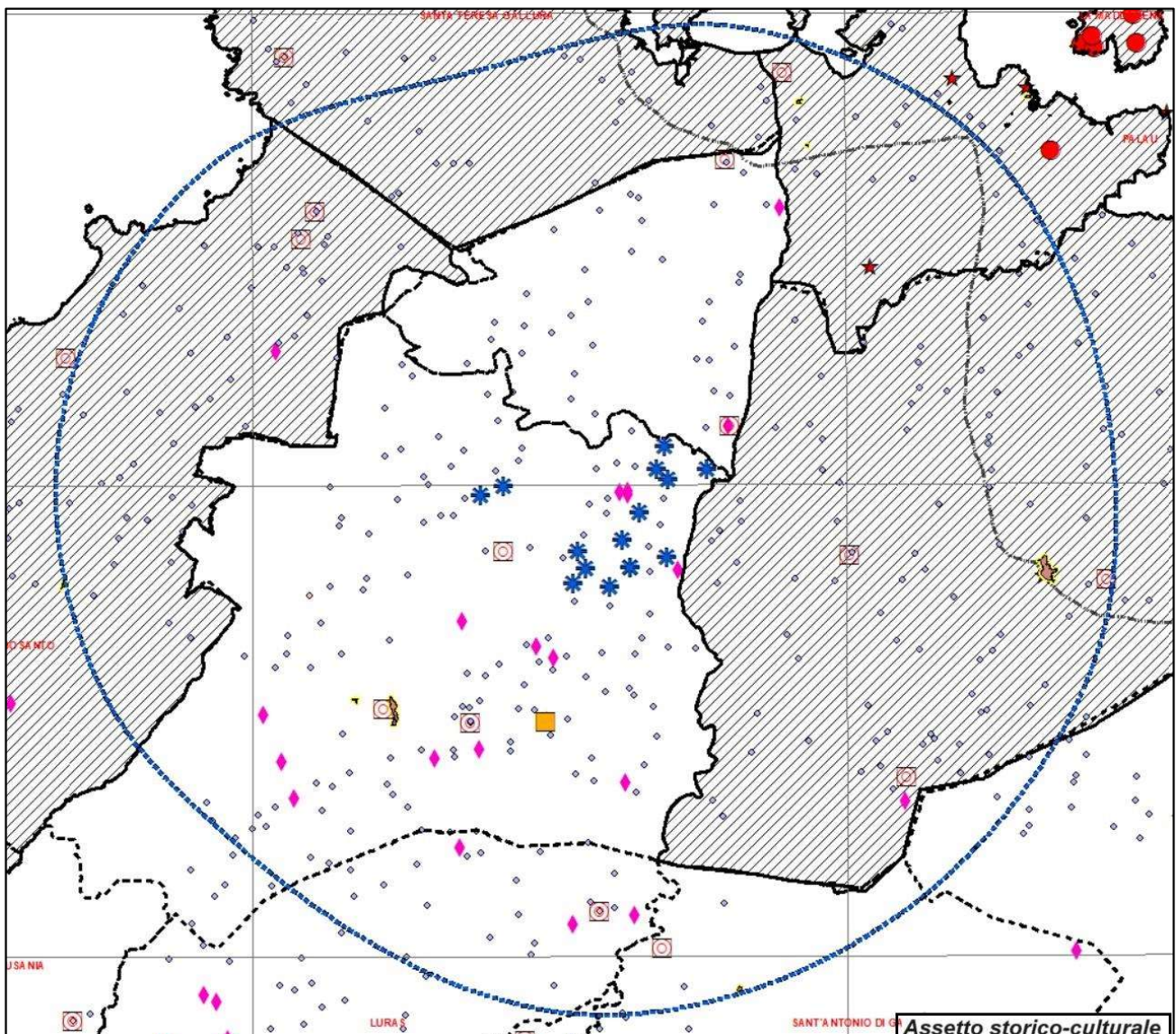
REGIONE AUTÒNOMA DE SARDIGNA
REGIONE AUTONOMA DELLA SARDEGNA

Direzione generale della pianificazione urbanistica territoriale e della vigilanza edilizia
Servizio tutela paesaggio Sardegna settentrionale Nord Est

All'interno dello stesso *buffer*, inoltre, sono ricompresi i **Centri di Antica e Prima Formazione**, beni paesaggistici ex art. 143, comma 1, lett. d) del D.Lgs. 42/2004, dei Comuni:

- Aglientu, a distanza di circa 9,9 km dall'area di impianto;
- Luogosanto e della frazione di Crisciueddu, rispettivamente, a distanze di circa 5,0 e 5,8 km dall'area di impianto;
- Palau, frazioni di Barrabisa e Capannaccia, rispettivamente, a distanze di circa 7,8 e 8,7 km dall'area di impianto;
- Sant'Antonio di Gallura, a distanza di circa 9,9 km dall'area di impianto.

Deve rilevarsi, inoltre, l'interessamento di aree appartenenti al Parco Geominerario Storico e Ambientale della Sardegna (Decreto 16/10/2001 Min. Ambiente e Tutela Territorio di concerto con Min. AA. PP. e Min. Istruzione, Università' e Ricerca), classificato, ai sensi degli artt. 5 e 9 delle N.T.A. del P.P.R. come Bene identitario appartenente alle "aree dell'insediamento produttivo di interesse storico-culturale".





REGIONE AUTÒNOMA DE SARDIGNA
REGIONE AUTONOMA DELLA SARDEGNA

Direzione generale della pianificazione urbanistica territoriale e della vigilanza edilizia
Servizio tutela paesaggio Sardegna settentrionale Nord Est

Per quanto concerne il reticolo idrografico, potrà farsi riferimento all'immagine seguente in cui, all'interno del buffer individuato, è rilevabile la presenza dei beni paesaggistici ex art. 142, comma 1, lett b) e c), e art. 17, comma 3, lett. g) e h), delle NTA del P.P.R. (fascia di 300 m dai laghi e di 150 m dai corsi d'acqua), con la presenza del lago del Liscia e dell'omonimo Fiume Liscia, del Rio Bassacutena e del Rio Barrastoni (entrambi molto prossimi all'area degli aerogeneratori), del Rio Chivoni, Rio Jaconi, Rio Piscina, Rio Sperandeu di Cuoni, Rio Surrau, Rio Uddastru, Rio di Funtoni, Rio di Lalajana, Rio di Junco, Rio Bucchilalgu, Rio Li Saldi, Rio Litarru etc, nonché dell'art.17, comma 3, lett. g) NTA del P.P.R. (Zone umide costiere) di "La Peschiera, Padula Cioca, La Sciumara, Barrabisa, Padula Piatta, rispettivamente nei Comuni di Santa Teresa Gallura e Palau.

Riguardo alla cartografia del P.P.R., l'area occupata dalle installazioni eoliche è parzialmente ricompresa all'intero degli Ambiti di Paesaggio n. 16 (Gallura Costiera Nord Occidentale) e n. 17 (Gallura Costiera Nord Orientale), mentre l'area di interesse (contorno blu), individuata secondo i criteri del D.M. 10/09/2010, ricomprende al suo interno, oltre quelli già indicati, anche i/le seguenti beni paesaggistici/componenti di paesaggio dell'Assetto ambientale:

- "Fascia Costiera" di cui agli art. 17, 18, 19 e 20 delle N.T.A. del P.P.R., individuata ai sensi dell'art. 143, comma 1, lett. d) del D.Lgs. 42/2004 e s.m.i.;
- "Campi dunari e sistemi di spiaggia" di cui agli art. 17 e 18, delle N.T.A. del P.P.R., individuati ai sensi dell'art. 143, comma 1, lett. d) del D.Lgs. 42/2004 e s.m.i.;
- "Sistemi a baie, promontori, falesie e piccole isole" di cui agli art. 17 e 18, delle N.T.A. del P.P.R., individuati ai sensi dell'art. 143, comma 1, lett. d) del D.Lgs. 42/2004 e s.m.i.;
- "Aree di notevole interesse faunistico" di cui agli art. 17 e 18, delle N.T.A. del P.P.R., individuati ai sensi dell'art. 143, comma 1, lett. d) del D.Lgs. 42/2004 e s.m.i.;
- "Aree naturali e sub-naturali", di cui agli artt. 22, 23, 24 delle N.T.A. del P.P.R.;
- "Aree seminaturali", di cui agli artt. 25, 26, 27 delle N.T.A. del P.P.R.;
- "Aree ad utilizzazione agro-forestale", di cui agli artt. 28, 29, 30 delle N.T.A. del P.P.R.;

nonché le Aree di interesse naturalistico istituzionalmente tutelate:

- Sistema regionale dei parchi, delle riserve¹³ e dei monumenti naturali, di cui agli artt. 33, 36 delle N.T.A. del P.P.R.;
- Aree tutelate di rilevanza comunitaria e internazionale¹⁴ di cui agli artt. 33, 34 delle N.T.A. del P.P.R.;
- Oasi di protezione faunistica¹⁵ di cui agli artt. 33, 37 delle N.T.A. del P.P.R.;
- Aree di cui all'art. 142 del D.Lgs. 42/2004 e s.m.i., comma 1, lettere:
 - a) i territori costieri compresi in una fascia della profondità di 300 metri dalla linea di battigia, anche per i terreni elevati sul mare;

¹³ Riserva Naturale di Monti Russu.

¹⁴ SIC, ora Zona Speciale di Conservazione (ZSC) di Monti Russu (ITB010006) nei Comuni di Aglientu e Santa Teresa Gallura; "Arcipelago La Maddalena" (ITB010008). ZPS "Capo Testa Isola Rossa" (ITB013052) nei Comuni di Aglientu e Santa Teresa Gallura.

¹⁵ Oasi di: Coluccia, Monti Russu.

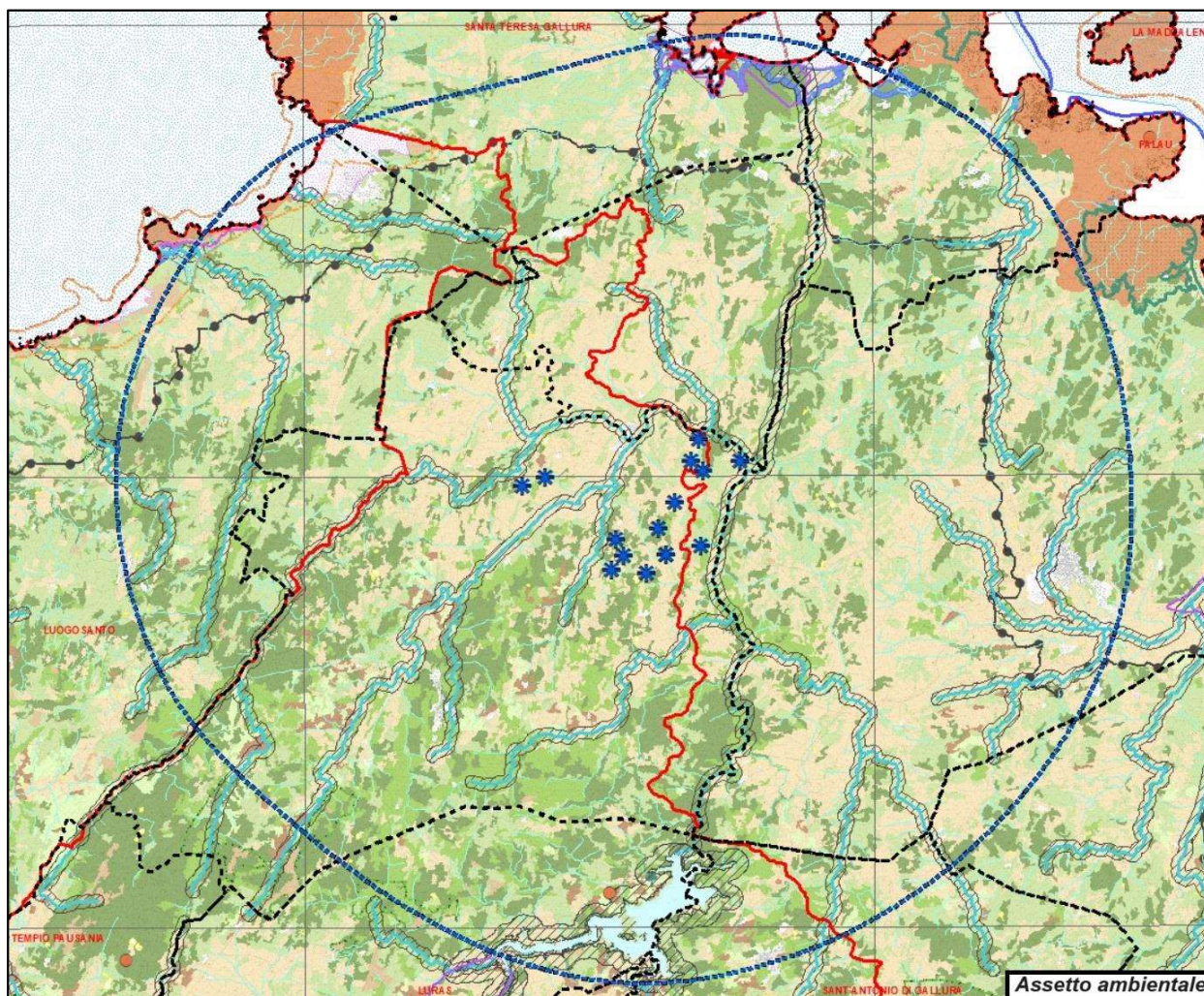


REGIONE AUTÒNOMA DE SARDIGNA
REGIONE AUTONOMA DELLA SARDEGNA

Direzione generale della pianificazione urbanistica territoriale e della vigilanza edilizia
Servizio tutela paesaggio Sardegna settentrionale Nord Est

- c) i fiumi, i torrenti, i corsi d'acqua iscritti negli elenchi previsti dal testo unico delle disposizioni di legge sulle acque ed impianti elettrici, approvato con regio decreto 11 dicembre 1933, n. 1775, e le relative sponde o piedi degli argini per una fascia di 150 metri ciascuna;
- f) i parchi e le riserve nazionali o regionali, nonché i territori di protezione esterna dei parchi;
- g) i territori coperti da foreste e da boschi, ancorché percorsi o danneggiati dal fuoco, e quelli sottoposti a vincolo di rimboscimento, come definiti dall'articolo 2, commi 2 e 6, del decreto legislativo 18 maggio 2001, n. 227;
- h) le zone gravate da usi civici;
- m) le zone di interesse archeologico.

Nell'immagine seguente è riportata la distribuzione delle componenti di paesaggio dell'assetto ambientale del P.P.R., utili a individuare la normativa ad esse afferenti.





REGIONE AUTONOMA DE SARDIGNA
REGIONE AUTONOMA DELLA SARDEGNA

Direzione generale della pianificazione urbanistica territoriale e della vigilanza edilizia
Servizio tutela paesaggio Sardegna settentrionale Nord Est

Per quanto concerne l'assetto insediativo occorre rilevare che l'ampia area di interesse, oltre alla presenza dei centri abitati e dei Centri di antica e prima formazione, è contrassegnata dalla presenza di un reticolo stradale caratterizzato dalla **S.S. 133**, delle **S.P. 70 e 115**, classificate dal Piano Paesaggistico Regionale come Strade a specifica valenza paesaggistica e panoramica¹⁶, di valore/interesse paesaggistico, e Strade locali, ai sensi dell'art. 103 delle N.T.A. del P.P.R., dalle quali gli aerogeneratori risultano visibili ed incombenti. Al riguardo, si tenga presente che la frazione di Bassacutena, attraversata dalla SS 133, in prossimità degli innesti delle SP 70 e SP 115, costituisce un ambito particolarmente sensibile agli effetti visivi dell'impianto eolico, soprattutto per gli effetti cumulativi degli altri impianti previsti nell'ambito di riferimento.

Dovrà verificarsi, inoltre, attraverso il ricorso ad accertamenti a cura del Servizio Territoriale del C.F.V.A.¹⁷ cui la presente è indirizzata, se le aree interessate dalle opere accessorie e dalle torri eoliche, siano occupate da vegetazione ascrivibile a bosco ai sensi dell'art. 142, c.1, lett. g) del D.Lgs. 42/2004.

In tal caso si rammenta che le suddette aree rientrano tra quelle non idonee (D.G.R. 59/90 del 2020 - Allegato C: Tabella aree non idonee FER) con particolare riferimento agli artt. 18, c. 1, 23, c. 1, 26 c. 1 e 2 delle NTA del PPR¹⁸, per le quali *“la realizzazione di impianti potrebbe comportare la rimozione di superfici boscate e produrre interferenze sugli equilibri ambientali delle aree boscate, oltre che un danneggiamento della percezione storico identitaria dei luoghi”*.

Ulteriori considerazioni saranno svolte dagli Enti competenti in relazione all'interessamento di **“Aree sottoposte a vincolo idrogeologico”**, per le quali l'art. 45 delle N.T.A. del P.P.R. rimanda alle prescrizioni di polizia forestale, a cura delle autorità competenti.

Per quanto concerne la **presenza di zone gravate da usi civici**, beni paesaggistici ex art. 142, c.1 lett. h) del D.Lgs. 42/2004, si attendono le verifiche degli Enti preposti ai quali la presente è indirizzata.

¹⁶ Sono costituite da infrastrutture viarie con accesso a parti del territorio di elevato valore paesaggistico o che attraversano ambiti di particolare sensibilità quali le litoranee e le strade in quota degli ambienti montani e naturali

¹⁷ Nella nota prot. 44933 del 20/06/2024 il Servizio Territoriale del C.F.V.A. di Tempio Pausania ha richiesto documentazione integrativa al fine di definire la presenza di aree boscate presenti nell'area.

¹⁸ Art. 18 comma 1 NTA del Piano Paesaggistico Regionale dispone che *“i territori coperti da foreste e da boschi, ancorché percorsi o danneggiati dal fuoco e quelli sottoposti a vincolo di rimboschimento, come definiti dall'articolo 2, commi 2 e 6, del decreto legislativo 18 maggio 2001, n. 227 sono oggetto di conservazione e tutela finalizzati al mantenimento delle caratteristiche degli elementi costitutivi e delle relative morfologie in modo da preservarne l'integrità ovvero lo stato di equilibrio ottimale tra habitat naturale e attività antropiche”*.

Art. 23 comma 1 NTA del Piano Paesaggistico Regionale dispone che *“nelle aree naturali e sub naturali, che comprendono ginepreti, ginepreti delle montagne calcaree, leccete e formazioni forestali in struttura climacica o subclimacica, macchia foresta e garighe endemiche, sono vietati: a) qualunque nuovo intervento edilizio o di modificazione del suolo ed ogni altro intervento, uso od attività, suscettibile di pregiudicare la struttura, la stabilità o la funzionalità ecosistemica o la fruibilità paesaggistica; nei ginepreti le installazioni temporanee”*.

Art. 26 comma 1 NTA del Piano Paesaggistico Regionale dispone che *“nelle aree seminaturali, che comprendono boschi naturali e ginepreti, macchie e garighe, sono vietati gli interventi edilizi o di modificazione del suolo ed ogni altro intervento, uso od attività suscettibile di pregiudicare la struttura, la stabilità o la funzionalità ecosistemica o la fruibilità paesaggistica, fatti salvi gli interventi di modificazione atti al miglioramento della struttura e del funzionamento degli ecosistemi interessati, dello status di conservazione delle risorse naturali biotiche e abiotiche, e delle condizioni in atto e alla mitigazione dei fattori di rischio e di degrado”*.

Art. 26 comma 2 NTA del Piano Paesaggistico Regionale dispone, *“in particolare per le aree boscate, il divieto per: a) gli interventi di modificazione del suolo, salvo quelli eventualmente necessari per guidare l'evoluzione di popolamenti di nuova formazione, ad esclusione di quelli necessari per migliorare l'habitat della fauna selvatica protetta e particolarmente protetta, ai sensi della L.R. n. 23/1998; b) ogni nuova edificazione, ad eccezione di interventi di recupero e riqualificazione senza aumento di superficie coperta e cambiamenti volumetrici sul patrimonio edilizio esistente, funzionali agli interventi programmati ai fini su esposti; c) gli interventi infrastrutturali (viabilità, elettrodotti, infrastrutture idrauliche, ecc.), che comportino alterazioni permanenti alla copertura forestale, rischi di incendio o di inquinamento, con le sole eccezioni degli interventi strettamente necessari per la gestione forestale e la difesa del suolo”*.



REGIONE AUTÒNOMA DE SARDIGNA
REGIONE AUTONOMA DELLA SARDEGNA

Direzione generale della pianificazione urbanistica territoriale e della vigilanza edilizia
Servizio tutela paesaggio Sardegna settentrionale Nord Est

Si fa presente, nel caso di verifiche positive, che anche tali aree rientrano tra quelle non idonee (D.G.R. 59/90 del 2020 - Allegato C: Tabella aree non idonee FER) con particolare riferimento all'art. 18, comma 1 delle NTA del PPR alla L.R. 12/1994¹⁹, per le quali *"la realizzazione di impianti di taglia superiore al micro eolico potrebbe interferire negativamente con l'uso tradizionale delle aree, compromettendo l'esistenza degli usi civici, il diritto delle collettività utenti e gli assetti figurativi del paesaggio"*.

Per quanto concerne la distribuzione spaziale delle torri eoliche occorre osservare che il D.M. 10/09/2010, alla lett. n) del paragrafo 3.2. (Misure di mitigazione), indica come misura di *"mitigazione dell'impatto sul paesaggio"* *"il criterio, di assumere una distanza minima tra le macchine di 5-7 diametri sulla direzione prevalente del vento e di 3-5 diametri sulla direzione perpendicolare a quella prevalente del vento"*: nel caso specifico tale misura implicherebbe una distanza fra le macchine variabile da 489 m (3 diametri) a 815 m (5 diametri) fino a 1.141 m (7 diametri).

Le reciproche distanze fra i singoli aerogeneratori, fatto salvo quanto si dirà in seguito, variano da un minimo di circa 370 m (L_11-L_12), a 449 m (L_3-L_4), a 465 m (L_4-L_5), **inferiori a 3 diametri**; per andare da circa 560 m (L_12-L_14), a 595 m (L_1-L_2), a 670 m (L_6-L_7), a 690 m (L_7-L_9) **inferiore a 5 diametri**; le distanze reciproche superiori a 7 diametri, risulterebbero verificate solo fra le torri L_2-L_3.

Per quanto concerne gli effetti dovuti all'**impatto cumulativo con altri impianti analoghi** a quello oggetto della presente procedura, occorre evidenziare che tale aspetto viene trattato nell'elaborato "Studio di impatto cumulativo" (Tav. RP.02.pdf), nel quale viene elaborata una mappa di intervisibilità teorica (MIT), relativa a soli n. 22, cosiddetti "Punti sensibili", rispetto ai 382 elementi dell'assetto storico-culturale individuati dal P.P.R., nell'area di riferimento ex D.M. 10/09/2010.

Solo a titolo esemplificativo, si fa presente che non sono presenti, in detto studio, la Chiesa di Santa Maria di Suraga, la Chiesa di San Simeone e quella di San Pietro, a circa 500 m dalla torre L_10; analogamente dicasi per la Chiesa di S. Lussurgiu, a circa 400 m dalla torre L_8; tutte nel Comune di Luogosanto. Allo stesso modo, fra i punti sensibili non compare l'abitato di Bassacutena, frazione di Tempio Pausania, e la Chiesa di San Giovanni, a circa 1.500 m dal più vicino aerogeneratore.

Secondo il documento, solo 12, dei 22 punti sensibili, rientrerebbero all'interno della Zona di Visibilità Teorica (ZVT); l'esito di questa prima analisi comporterebbe che, per 6 di questi ultimi, la visibilità sarebbe classificata *"media"* ed per i restanti 6 *"alta"*. Se si considera che la distanza fra l'area della centrale e i cosiddetti 12 punti sensibili varia da 2,7 a 9,9 km, ci si rende conto dell'ampia visibilità degli aerogeneratori, sulle aree limitrofe.

Occorre rilevare, a tal proposito, che gli scenari sugli impatti cumulativi dovrebbero tener conto di quelli dovuti alla presenza di ulteriori 32 aerogeneratori relativi ai seguenti impianti in itinere:

¹⁹ Art. 18 NTA del PPR - comma 1 dispone che: *"le aree gravate da usi civici sono oggetto di conservazione e tutela finalizzati al mantenimento delle caratteristiche degli elementi costitutivi e delle relative morfologie in modo da preservarne l'integrità ovvero lo stato di equilibrio ottimale tra habitat naturale e attività antropiche"*.

L.R. 12/1994: *"la cui finalità è quella di garantire l'esistenza dell'uso civico, conservandone e recuperandone i caratteri specifici e salvaguardando la destinazione a vantaggio della collettività delle terre soggette agli usi civici (art.1 comma 1 lettera b), prevede per i piani di valorizzazione e recupero delle terre civiche: "Art. 8 comma 2. I piani possono prevedere per i terreni una destinazione diversa da quella cui questi sono soggetti qualora la destinazione comporti, per la collettività interessata, un reale notevole vantaggio. A tal fine i terreni possono essere concessi ad amministrazioni, enti società, cittadini singoli o associati."*

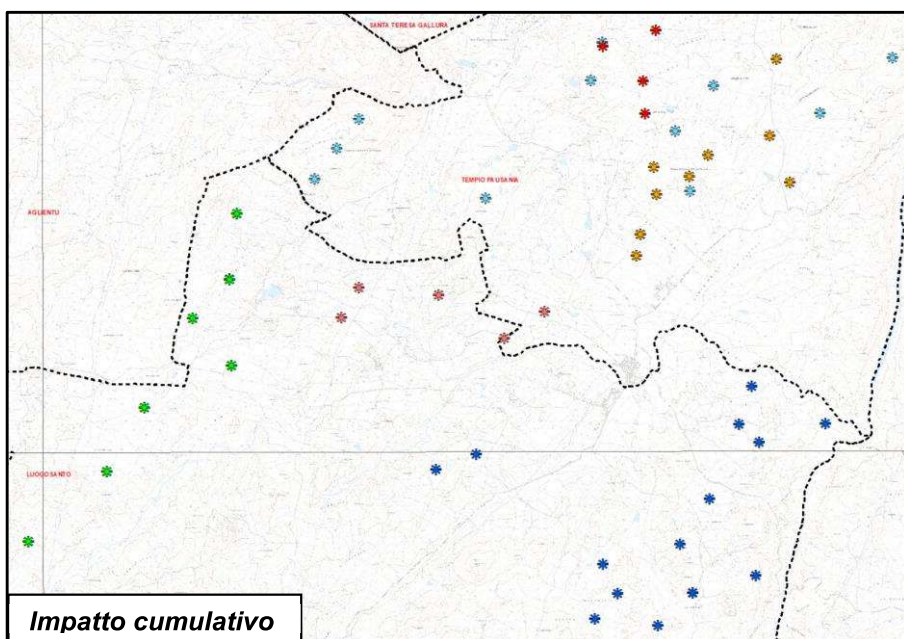


REGIONE AUTÒNOMA DE SARDIGNA
REGIONE AUTONOMA DELLA SARDEGNA

Direzione generale della pianificazione urbanistica territoriale e della vigilanza edilizia
Servizio tutela paesaggio Sardegna settentrionale Nord Est

- [N. Reg. 4/I/21] Impianto eolico di potenza pari a 29.4 MW nel Comune di Luogosanto con sottostazione elettrica nel Comune di Santa Teresa di Gallura” proposto dalla IVPC Power 8 S.p.A., costituito da 7 aerogeneratori, di altezza complessiva di m 150;
- [ID: 10489] Impianto di produzione di energia elettrica da fonte eolica on-shore denominato "Campovaglio", nei Comuni di Tempio Pausania (SS) e Aglientu (SS), costituito da n. 11 aerogeneratori di altezza complessiva di m 240, avente potenza nominale massima di 77 MW, integrato con un sistema di accumulo di potenza massima di 20 MW, per una potenza totale massima in immissione di 97 MW e relative opere di connessione alla R.T.N.", proposto dalla Acciona Energia Global Italia S.r.l.;
- [ID: 10502] Impianto Eolico denominato “Parco Eolico Bassacutena” della potenza di 61,2 MW e relative opere di connessione alla R.T.N., nel Comune di Tempio Pausania (SS), proposto dalla stessa Myt Eolo 1 S.r.l., costituito da n. 9 aerogeneratori di altezza massima di m 200;
- [ID: 10952] Procedura di Valutazione di Impatto Ambientale (V.I.A.), ai sensi dell'art. 23 del D.Lgs 152/2006, e s.m.i., relativa al “Progetto per la realizzazione di un Impianto per la produzione di energia elettrica da fonte eolica di potenza pari a 35 MW denominato "Mistral", comprensivo delle relative opere connesse ed infrastrutture indispensabili da realizzare nei comuni di Luogosanto, Tempio Pausania e Aglientu (SS)”. Proponente: ENGIE Mistral S.r.l.

per i quali, questo Servizio, ha fornito alle amministrazioni in indirizzo il proprio contributo istruttorio, nel corso dei relativi procedimenti di cui è stato riportato il rispettivo codice identificativo.



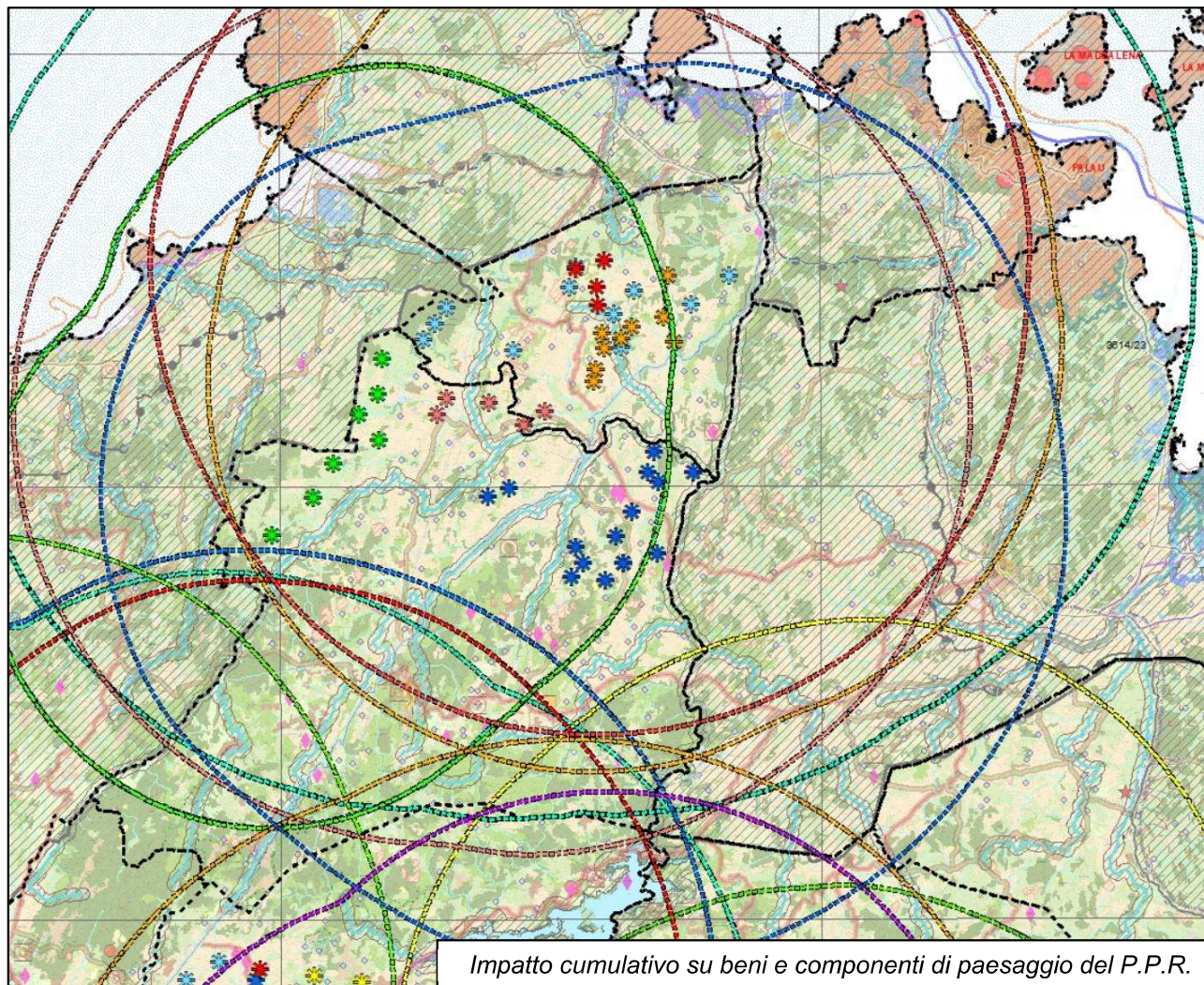
Per consentire una spedita rappresentazione planimetrica della particolare vicinanza degli impianti, si riportano due rappresentazioni, la prima su base DBMP (*dettaglio*) e, di seguito, sulla base della cartografia del Piano Paesaggistico Regionale (in blu gli aerogeneratori relativi alla presente procedura; in arancione gli aerogeneratori della ditta Myt Eolo 1 – con relativo buffer di riferimento – Tempio Pausania - Bassacutena; in ciano i corrispondenti della ditta

Acciona Energia G.I.; in verde quelli della ditta IVPC Power 8; - in rosa quelli della ditta Engie Mistral - con relativi *buffer* di riferimento); la figura seguente, nella parte in basso, mette in rilievo il *buffer* relativo anche ad altri impianti analoghi.



REGIONE AUTÒNOMA DE SARDIGNA
REGIONE AUTONOMA DELLA SARDEGNA

Direzione generale della pianificazione urbanistica territoriale e della vigilanza edilizia
Servizio tutela paesaggio Sardegna settentrionale Nord Est



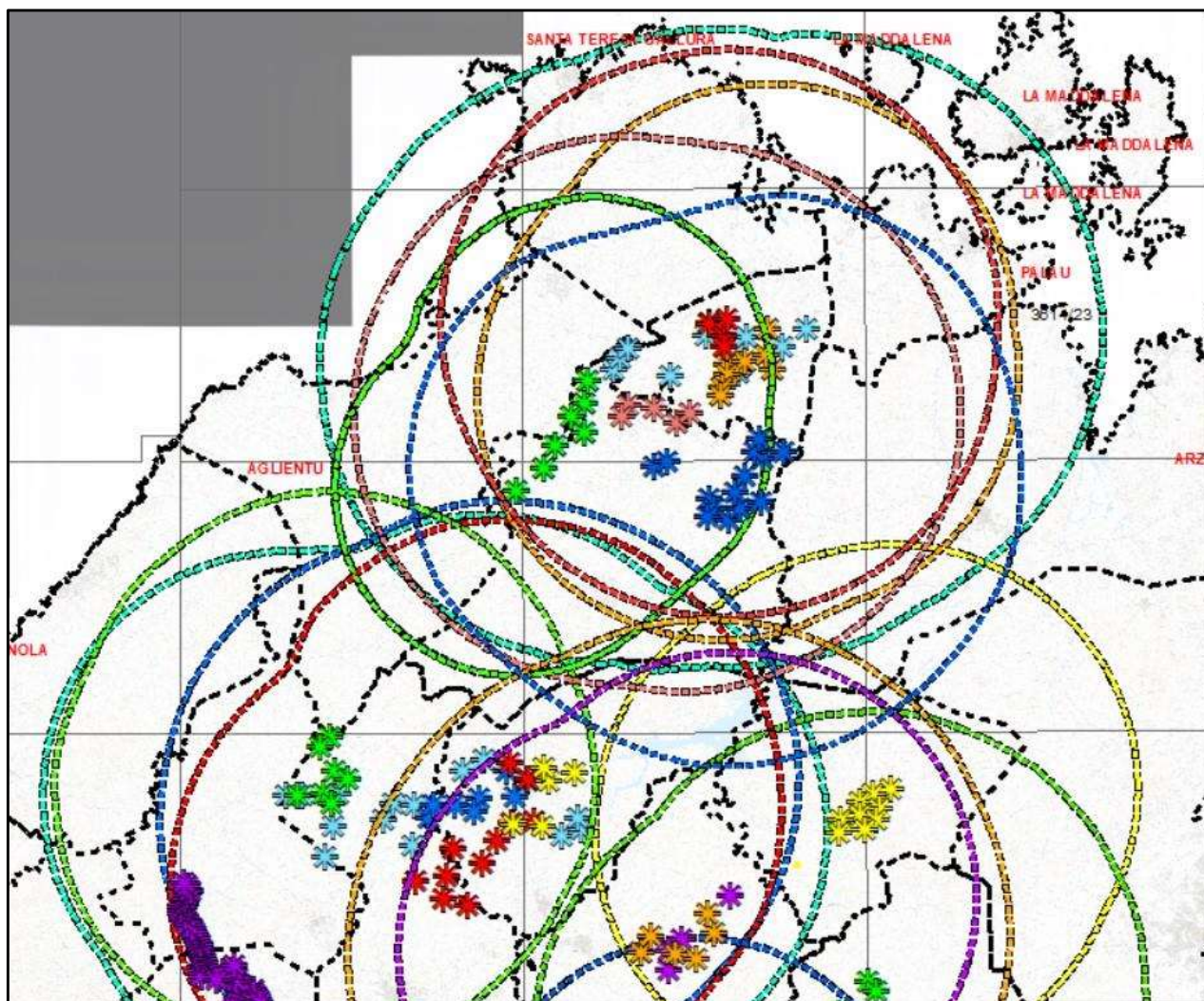
Dal cumulo degli effetti dei suddetti impianti eolici non si tiene conto di quelli previsti dall’Impianto eolico on shore Valentino (28MW) nei Comuni di Tempio Pausania e Aglientu”, proposto dalla TRYNYTY s.r.l., composto da 4 aerogeneratori (in rosso) di altezza complessiva di m 200, di competenza regionale, in quanto non è stato ancora redatto il contributo istruttorio.

L’immagine alla pagina seguente è rappresentativa del vasto fenomeno che sta interessando l’area dell’Alta Gallura, in particolare i comuni di Tempio Pausania, Luogosanto, Luras, Calangianus e Sant’Antonio di Gallura che si trovano ad essere interessati dalla realizzazione di n. 15 centrali eoliche per un totale di 126 aerogeneratori.



REGIONE AUTÒNOMA DE SARDIGNA
REGIONE AUTONOMA DELLA SARDEGNA

Direzione generale della pianificazione urbanistica territoriale e della vigilanza edilizia
Servizio tutela paesaggio Sardegna settentrionale Nord Est



Le **misure di mitigazione e compensazione**, sono *sempre necessarie quando si tratti di interventi a grande scala o di grande incidenza²⁰*; infatti, secondo quanto contenuto nel D.P.C.M. 12/12/2005, *“le opere di mitigazione e compensazione si fondano sul principio che ogni intervento deve essere finalizzato ad un miglioramento della qualità paesaggistica complessiva dei luoghi, o, quanto meno, deve garantire che non vi sia una diminuzione delle sue qualità, pur nelle trasformazioni. La relazione paesaggistica, sulla base della lettura degli effetti dell’intervento sulle attuali caratteristiche dei luoghi, fra cui la loro eventuale reversibilità, individua le misure di miglioramento previste, le misure di mitigazione e di compensazione...”*

All’interno della Relazione Paesaggistica (El. RP.01.pdf) non risultano individuati interventi di mitigazione né di compensazione paesaggistica.

Occorre segnalare, in chiusura alla presente, che sul Bollettino Ufficiale della Regione Autonoma della Sardegna (B.U.R.A.S.) n. 35 del 4/07/2024 è stata pubblicata la L.R. n. 5 del 3/07/2024, avente per oggetto *“Misure urgenti per la salvaguardia del paesaggio e dei beni paesaggistici e ambientali”* che, all’articolo 3,

²⁰ Vedi § 3.2 Elementi per la valutazione di compatibilità paesaggistica del D.P.C.M. 12/12/2005



REGIONE AUTÒNOMA DE SARDIGNA
REGIONE AUTONOMA DELLA SARDEGNA

Direzione generale della pianificazione urbanistica territoriale e della vigilanza edilizia
Servizio tutela paesaggio Sardegna settentrionale Nord Est

comma 1, identifica gli *ambiti territoriali* che, per un periodo non superiore a 18 mesi dall'entrata in vigore, **“sono sottoposti a misure di salvaguardia comportanti il divieto di realizzare nuovi impianti, per la produzione e accumulo di energia elettrica da fonti rinnovabili”**.

Il successivo comma 2, precisa che: *“le misure di salvaguardia di cui al comma 1 trovano applicazione anche se nelle aree individuate dal medesimo comma sono in corso, alla data di entrata in vigore della presente legge, procedure di autorizzazione di impianti di produzione e accumulo di energia elettrica da fonti rinnovabili”*.

Nello specifico, si fa riferimento agli ambiti territoriali identificati dall'art. 3, comma 1:

- lett. a): *“zone urbanistiche omogenee A, B, C, D, E, F, G e H, di cui all'articolo 3 del decreto dell'Assessore regionale degli enti locali, finanze e urbanistica 20 dicembre 1983, n. 2266/U (Disciplina dei limiti e dei rapporti relativi alla formazione di nuovi strumenti urbanistici ed alla revisione di quelli esistenti nei comuni della Sardegna), fatto salvo quanto previsto dal comma 3”*;
 - o gli aerogeneratori, ubicati nel territorio del Comune di Luogosanto, da quanto risulta nell'elaborato “URBANISTICA.EG.01” e fatti salvi gli accertamenti in materia di urbanistica in capo all'Amministrazione comunale, ricadono all'interno della zona urbanistica E2;
 - o la Stazione Elettrica RTN, ubicata nel territorio del Comune di Aglientu, da quanto risulta nell'elaborato “URBANISTICA.EG.02” e fatti salvi gli accertamenti in materia di urbanistica in capo all'Amministrazione comunale, ricade all'interno della zona urbanistica E2.
- lett. i): fatte salve le verifiche di competenza esclusiva del MiC attraverso le articolazioni della Soprintendenza Speciale PNRR e della Soprintendenza ABAP SS/NU, si rileva che l'impianto interessa *“aree che distano meno di 7 chilometri da beni culturali, oppure di 1.500 metri per le isole minori, individuati ai sensi dell'articolo 10 del decreto legislativo 22 gennaio 2004, n. 42 (Codice dei beni culturali e del paesaggio, ai sensi dell'articolo 10 della legge 6 luglio 2002, n. 137)”*;
- lett. l) *“aree che distano meno di 7 chilometri in linea d'aria, ..., da impianti di produzione e di accumulo di energia elettrica da fonti rinnovabili realizzati o per i quali sia stata presentata istanza per l'avvio della relativa procedura di autorizzazione alla data di entrata in vigore della presente legge. La distanza è calcolata a partire dal punto più vicino del perimetro considerato per la misura dell'estensione”*. Nello specifico si fa riferimento ai seguenti impianti:
 - o [ID: 10952] Procedura di Valutazione di Impatto Ambientale (V.I.A.), ai sensi dell'art. 23 del D.Lgs 152/2006, e s.m.i., relativa al “Progetto per la realizzazione di un Impianto per la produzione di energia elettrica da fonte eolica di potenza pari a 35 MW denominato “Mistral”, comprensivo delle relative opere connesse ed infrastrutture indispensabili da realizzare nei comuni di Luogosanto, Tempio Pausania e Aglientu (SS)”. Proponente: ENGIE Mistral S.r.l.
 - o [N. Reg. 4/II/21] Procedimento per il rilascio del provvedimento unico regionale in materia ambientale (P.A.U.R.), di cui alla L.R. n. 2/2021 e alla Delib.G.R. n. 11/75 del 24.03.2021, relativo al progetto “Realizzazione di un impianto eolico di potenza pari a 29.4 MW nel Comune di Luogosanto con sottostazione elettrica nel Comune di Santa Teresa di Gallura”. - Proponente: IVPC Power 8 S.p.A.
 - o [ID: 10489] Procedura di Valutazione di Impatto Ambientale (V.I.A.), ai sensi dell'art. 23 del D.Lgs 152/2006, e s.m.i., relativa al progetto di “Costruzione ed esercizio di un impianto di produzione di energia elettrica da fonte eolica on-shore denominato “Campovaglio”, nei Comuni di Tempio Pausania (SS) e Aglientu (SS), costituito da n. 11 aerogeneratori, avente potenza nominale



REGIONE AUTÒNOMA DE SARDIGNA
REGIONE AUTONOMA DELLA SARDEGNA

Direzione generale della pianificazione urbanistica territoriale e della vigilanza edilizia
Servizio tutela paesaggio Sardegna settentrionale Nord Est

massima di 77 MW, integrato con un sistema di accumulo di potenza massima di 20 MW, per una potenza totale massima in immissione di 97 MW e relative opere di connessione alla R.T.N.". Proponente: Acciona Energia Global Italia S.r.l.

- [ID: 10502] Procedura di Valutazione di impatto ambientale (V.I.A.), ai sensi dell'art. 23 del D.Lgs. 152/2006, e s.m.i., relativa al Progetto di un Impianto Eolico denominato "Parco Eolico Bassacutena" della potenza di 61,2 MW e relative opere di connessione alla R.T.N., nel Comune di Tempio Pausania (SS). Proponente: Myt Eolo 1 S.r.l.
- [N. Reg. P.A.U.R. 03/24]" Impianto eolico on shore Valentino (28MW) nei Comuni di Tempio Pausania e Aglientu". Proponente: TRYNYTY S.r.l. Procedimento per il rilascio del Provvedimento ambientale unico regionale (P.A.U.R.). L.R. n. 2/2021 e Delib.G.R. n. 11/75 del 2021.

L'impianto in esame non ricade tra le esclusioni dall'applicazione delle predette misure di salvaguardia, in quanto non rientra tra le casistiche elencate al comma 3 dell'art. 3 della suddetta L.R. 5/2024.

Il Direttore del Servizio

(ex art. 30, comma 4, L.R. n. 31/1998)
Ing. Alessandro Pusceddu
(firmato digitalmente ai sensi del D.lgs. 82/05)

SETTORE PIANI PROGRAMMI OO.PP.
INTERVENTI GRANDE IMPATTO
Coordinatore: Ing. P. Tanas



Firmato digitalmente da
Alessandro Pusceddu
19/07/2024 11:37:12