









**ANALISI VINCOLO
IDROGEOLOGICO**
scala 1:25.000

LEGENDA

-  percorso di accesso al parco eolico
-  aerogeneratori
-  strade e piazzole
-  Com01012022_WGS84
-  vidro
-  Area soggetta a vincolo idrogeologico
-  VINCOLO IDROGEOLOGICO
-  Google Satellite

**PARCO EOLICO
IMPERIA MONTI MORO E
GUARDIABELLA**

Il Committente:  Sede Legale: via Aldo Moro n. 28
25043, Breno (BS)
P.IVA e C.F. 04324170986

Oggetto: **INQUADRAMENTO CARTOGRAFICO**

Il Progettista: 
Ing. Silvio Mario Bauducco

Titolo: **ANALISI VINCOLO IDROGEOLOGICO**

Data	Emis.	Aggiornamento	Data	Contr.	Data	Autor.
02/2024	FO	Emissione	02/2024	MP	02/2024	SMB

SCALA 1:25.000
FORMATO A0
FEBBRAIO 2024

Commessa	Tip. Impianto	Fase Progetto	Disciplina	Tip. Doc.	Titolo	N. Elab.	REV.
22109	EO	DE	GN	D	01	0010	A

PROGETTAZIONE EDILE, AMBIENTALE, STRUTTURALE ED IMPIANTISTICA A CURA DI:

I Tecnici: Coord. gruppo di progettazione: Ing. Silvio Mario Bauducco
Collaboratori: Geom. Benzoni Manuel, Per. Ing. Basin Emanuele, Ing. Cocchi Felice, Arch. Ostino Paolo, Arch. Pileri Martina

BAUTEL S.R.L. Sede Amministrativa via Maroncelli, 23 10024 Moncalieri (TO)
Tel 011 8020113 - 011 8020910 e-mail: amministrazione@bautel.it
Sede operativa Torino - via Maroncelli, 23 10024 Moncalieri (TO)
Sede operativa Genova - via Banderari, 24 16121 Genova (GE)

TUTTI I DIRITTI SONO RISERVATI - Questo documento è il proprio esclusiva del progettista in cui sono indicati tutti i diritti. Pertanto questo documento non può essere copiato, riprodotto, comunicato o divulgato ad altri in alcun modo, né per fini commerciali, senza autorizzazione scritta dallo stesso progettista.

