


SEZIONI - STATO DI FATTO
SCALA 1:200

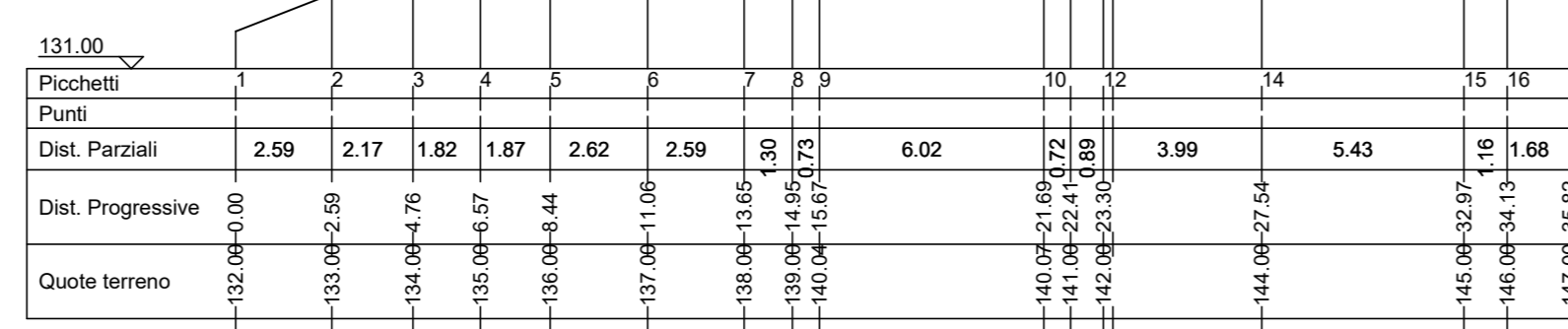
S05

Altezza: 1.50
Lunghezza: 1.50



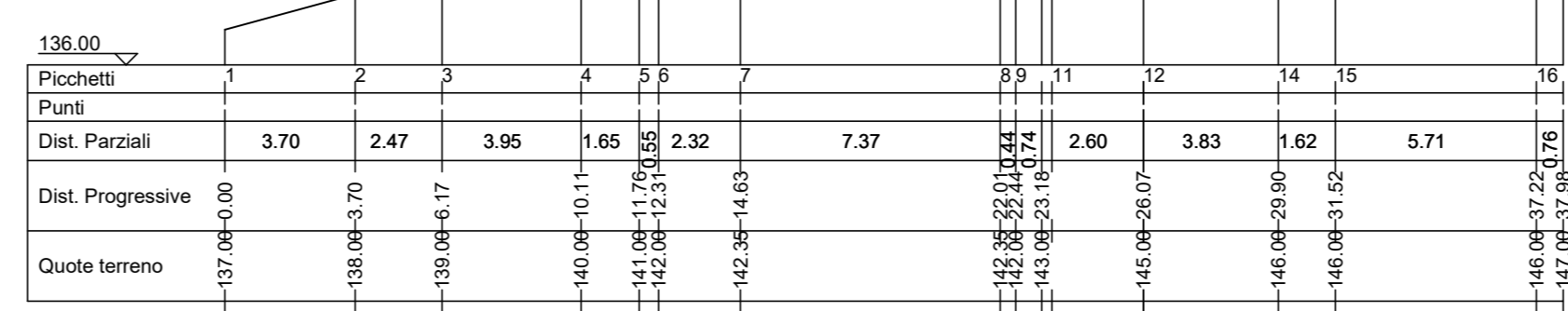
S06

Altezza: 1.50
Lunghezza: 1.50



S07

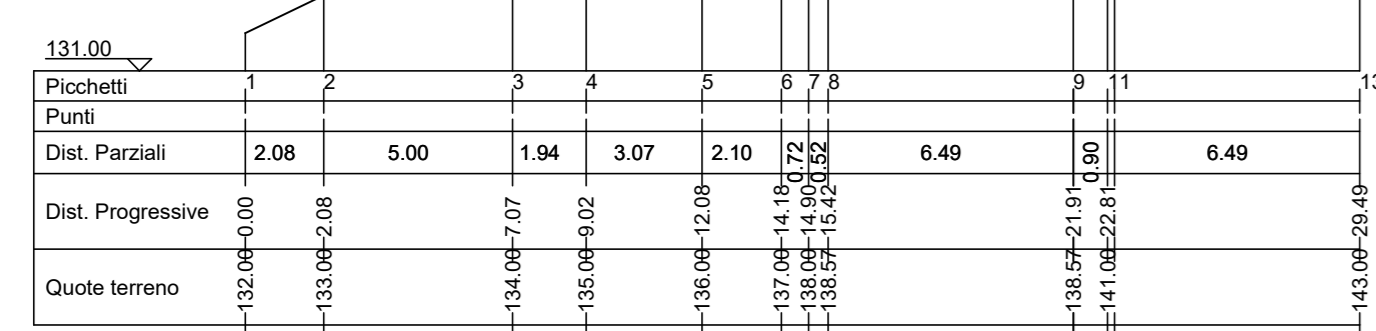
Altezza: 1.50
Lunghezza: 1.50



SEZIONI - SCAVO
SCALA 1:200

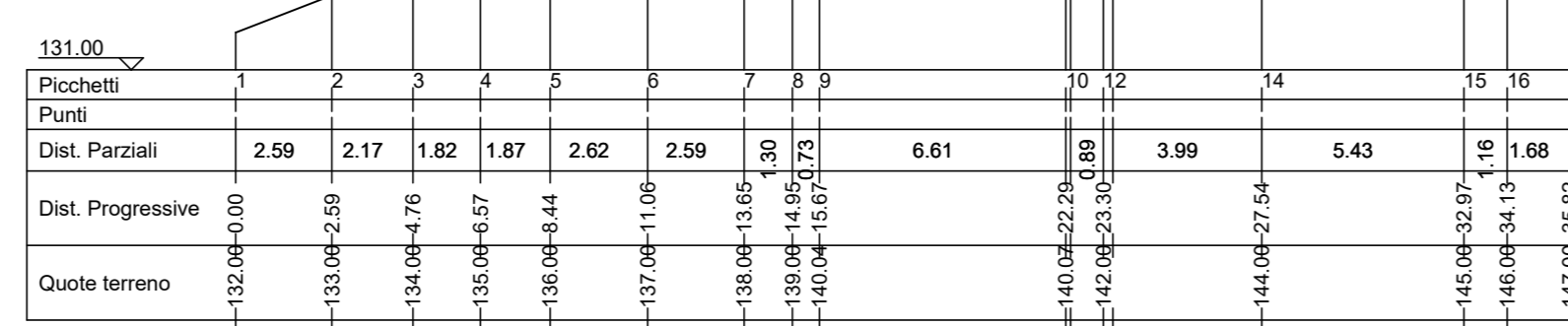
S05

Altezza: 1.50
Lunghezza: 1.50




S06

Altezza: 1.50
Lunghezza: 1.50



S07

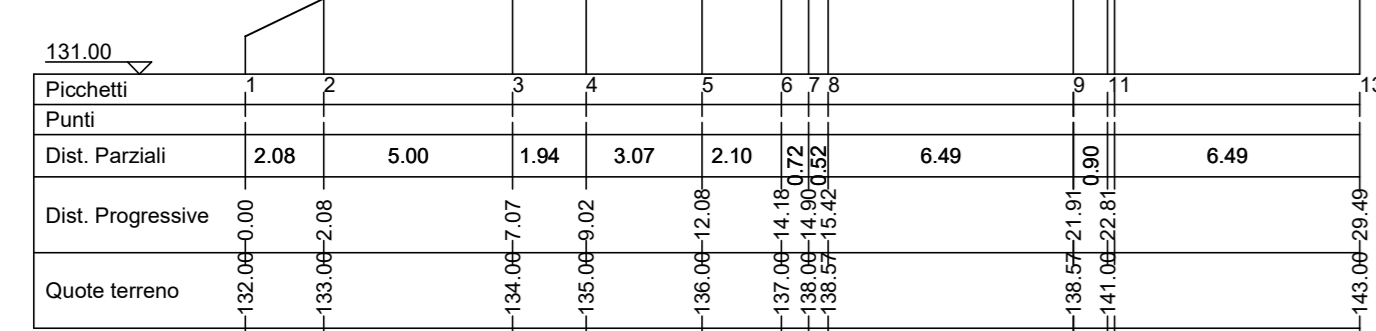
Altezza: 1.50
Lunghezza: 1.50



SEZIONI - RIPORTI E RINFORZO PIANO STRADA
SCALA 1:200

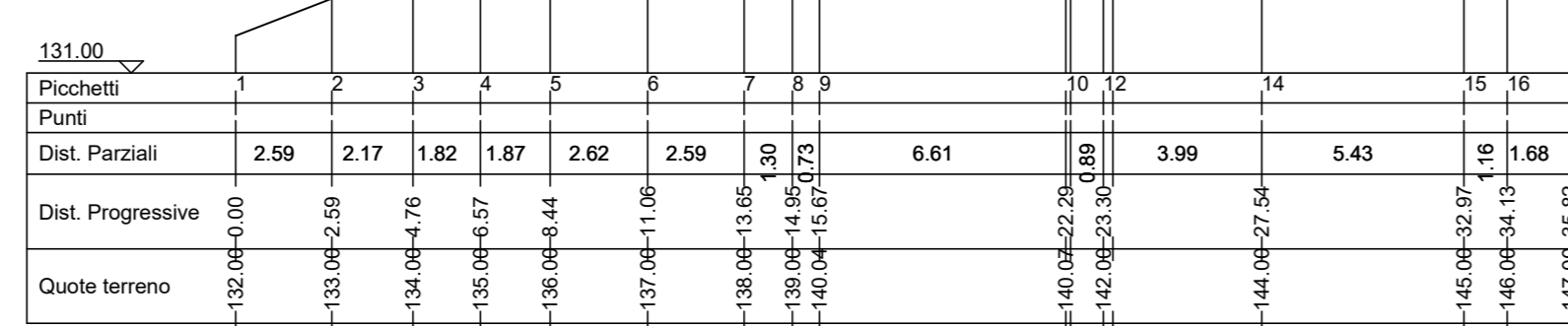
S05

Altezza: 1.50
Lunghezza: 1.50



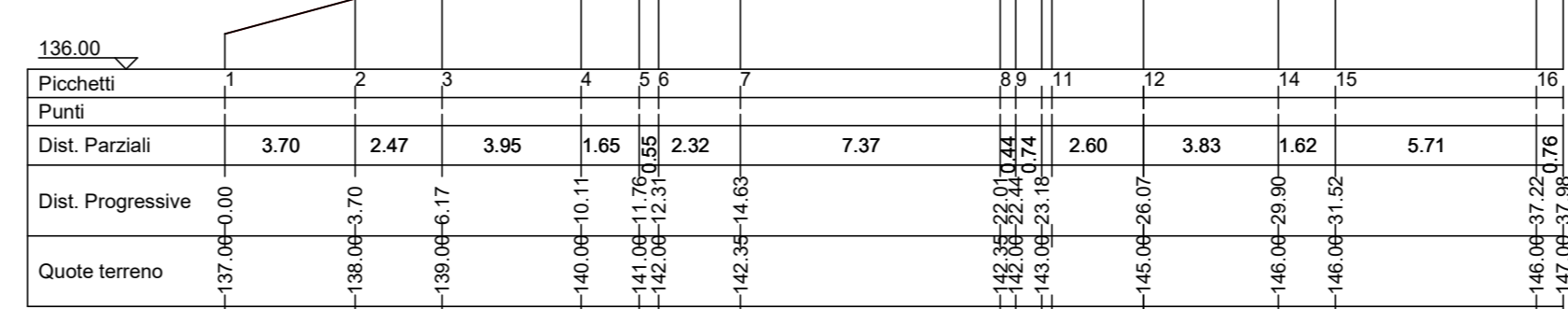
S06

Altezza: 1.50
Lunghezza: 1.50



S07

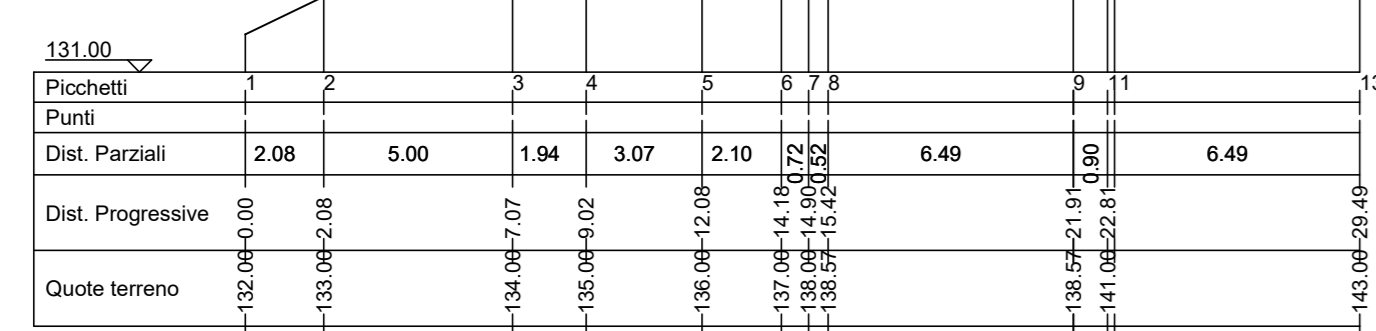
Altezza: 1.50
Lunghezza: 1.50



SEZIONI - STATO FINALE
SCALA 1:200

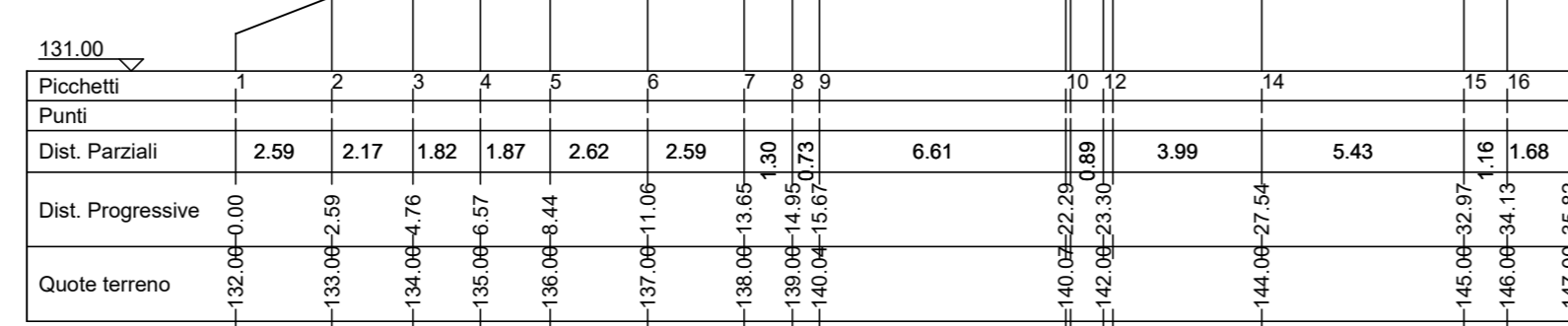
S05

Altezza: 1.50
Lunghezza: 1.50



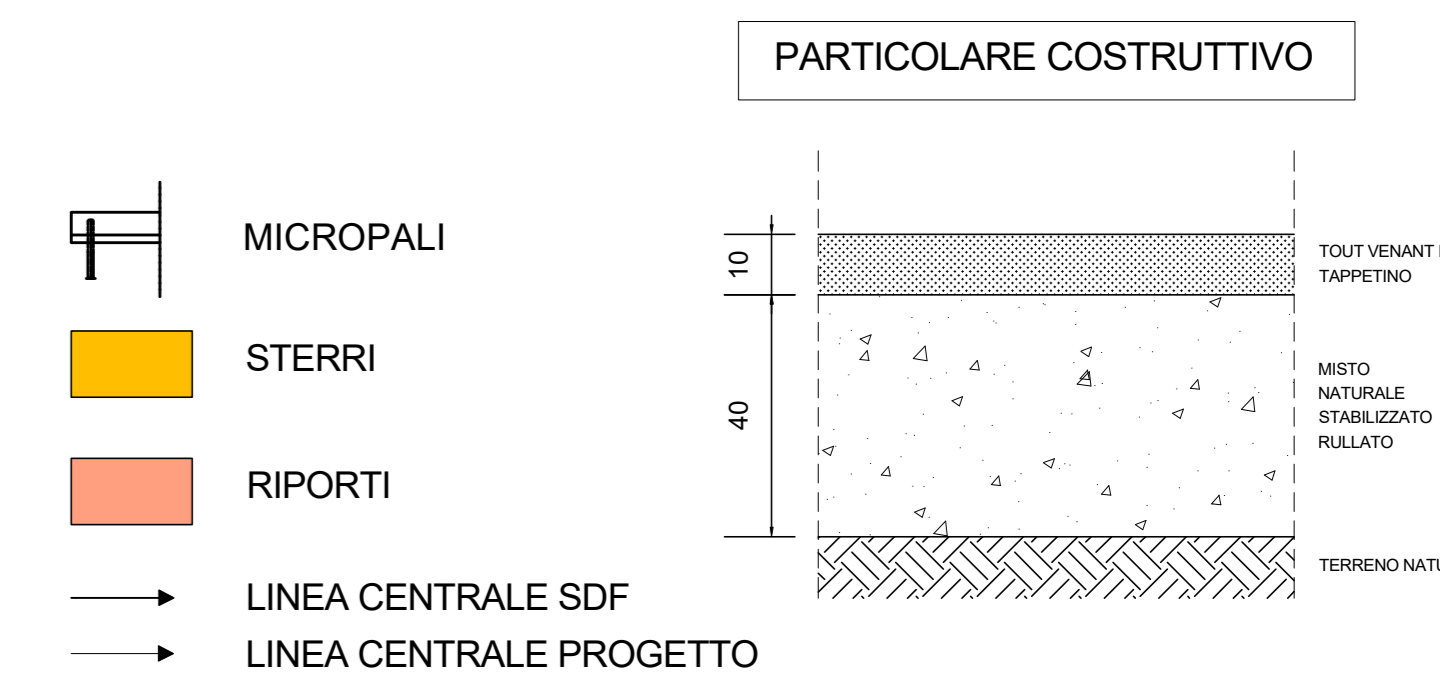

S06

Altezza: 1.50
Lunghezza: 1.50



S07

Altezza: 1.50
Lunghezza: 1.50



PARCO EOLICO
IMPERIA MONTI MORO
E GUARDIABELLA

Il Committente: **18P**
 Sede Legale: via Aldo Moro n. 28
 25043, Breno (BS)
 P.IVA e C.F. 04524170986

Oggetto:
ADEGUAMENTO VIABILITA' ESISTENTE
 Titolo:
**TRATTO COSTARAINERA - SEZIONI STATO
 DI FATTO, PROGETTO, STERRI E RIPORTI
 DA KM 0+120 A KM 0+180**

Data	Emis.	Aggiornamento	Data	Contr.	Data	Autor.
02/2023	FP	Emissione	02/2023	SMB	02/2023	SMB

SCALA 1:200
 FORMATO A3
 FEBBRAIO 2023

PROGETTAZIONE EDILE, AMBIENTALE, STRUTTURALE ED IMPANTISTICA A CURA DI:
 I Tecnici: Coord. gruppo di progettazione
 Ing. Silvio Mario Bauducco
 Collaboratori:
 Geom. Benzonzi Manuel
 Per. Ind. Bissan Emanuele
 Ing. Occhipinti Felice
 Arch. Ostino Paolo
 Arch. Pelletti Martina