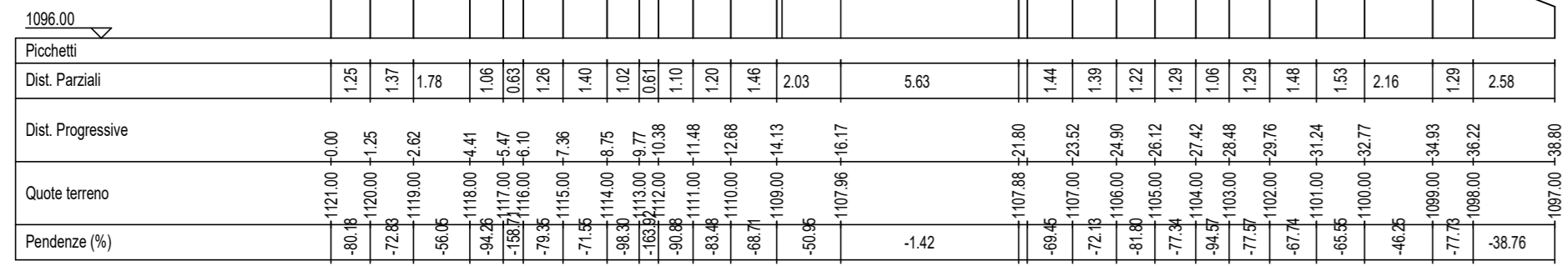


SEZIONI - STATO DI FATTO
SCALA 1:200


S22

Altezza 1,50
Lunghezza 150



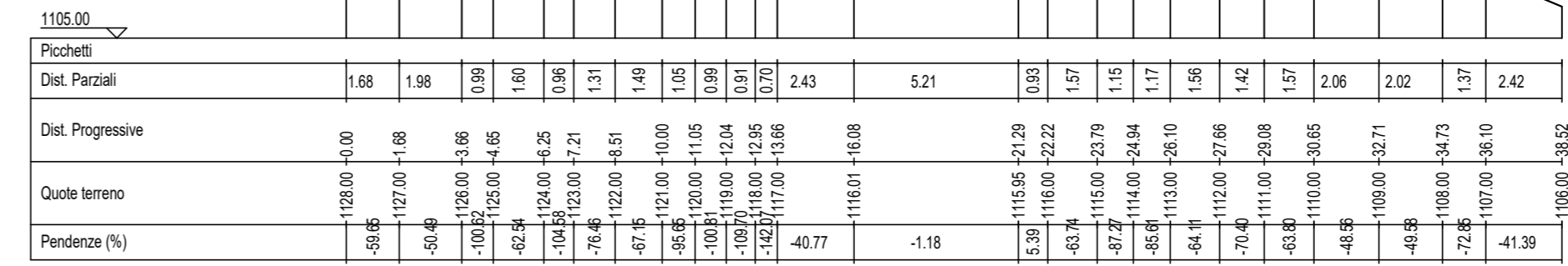
S23

Altezza 1,50
Lunghezza 150



S24

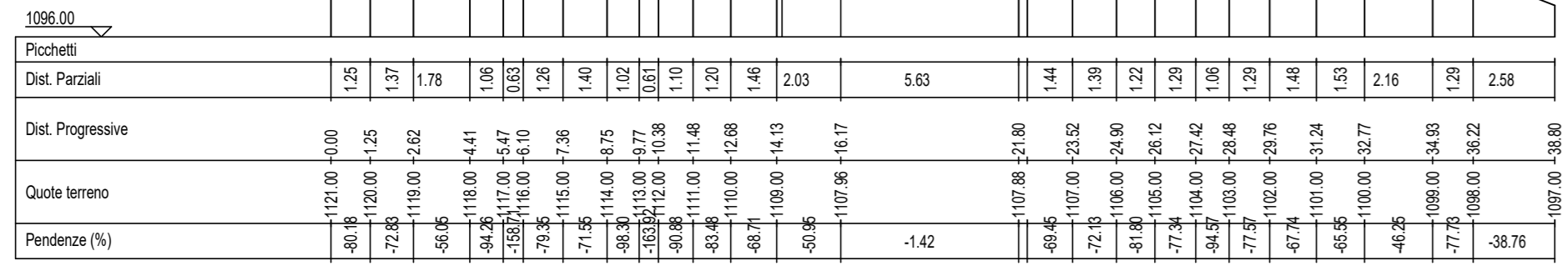
Altezza 1,50
Lunghezza 150



SEZIONI - SCAVO
SCALA 1:200

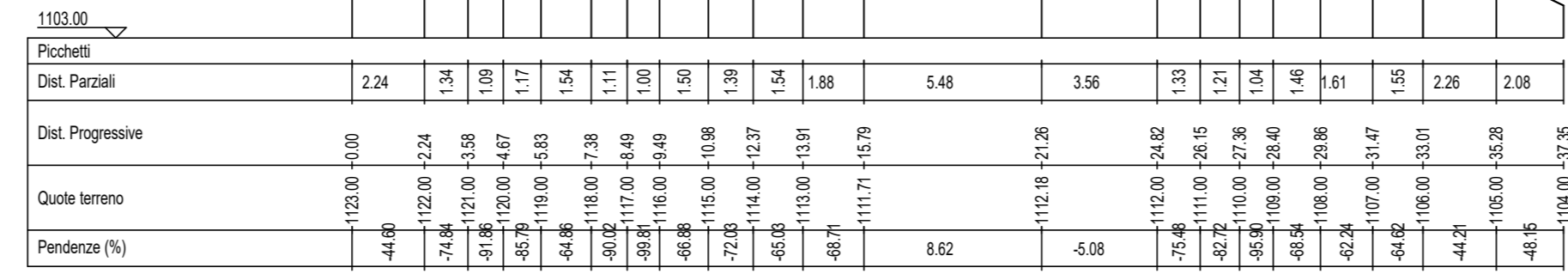
S22

Altezza 1,50
Lunghezza 150



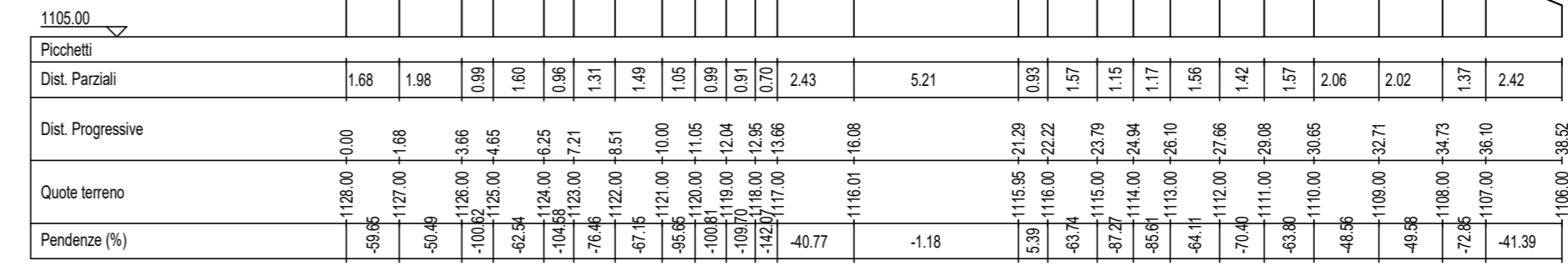
S23

Altezza 1,50
Lunghezza 150



S24

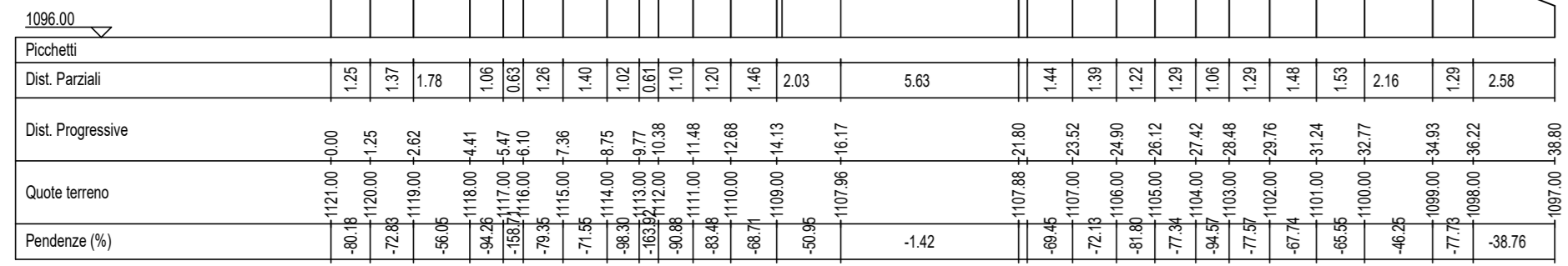
Altezza 1,50
Lunghezza 150



SEZIONI - RIPORTI E RINFORZO PIANO STRADA
SCALA 1:200

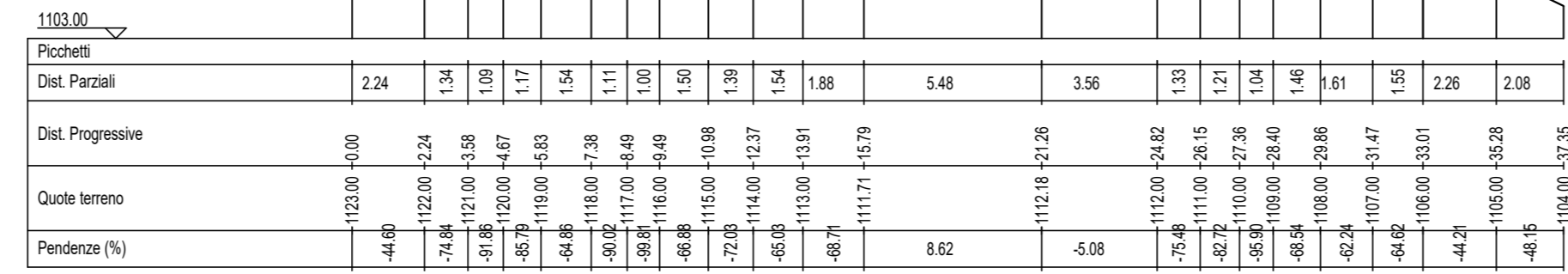
S22

Altezza 1,50
Lunghezza 150



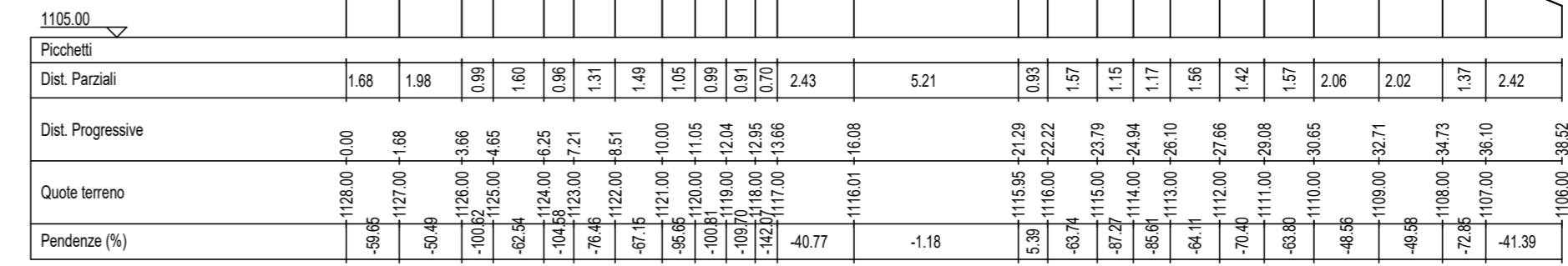
S23

Altezza 1,50
Lunghezza 150



S24

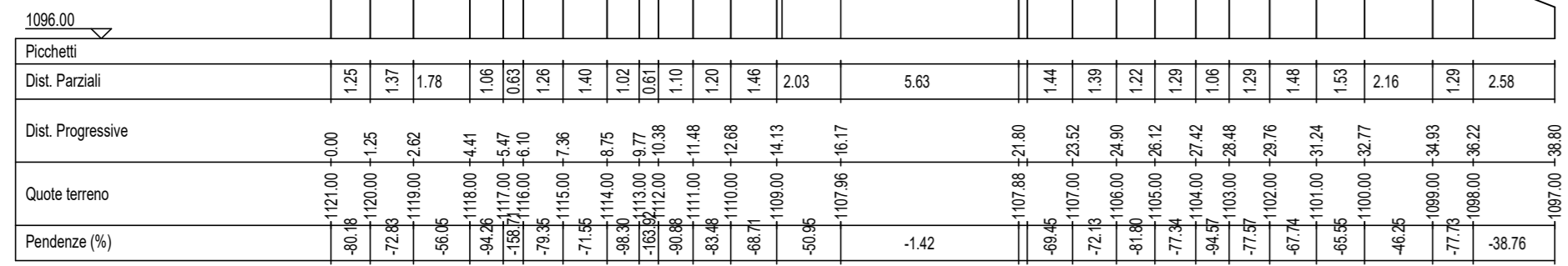
Altezza 1,50
Lunghezza 150



SEZIONI - STATO FINALE
SCALA 1:200


S22

Altezza 1,50
Lunghezza 150



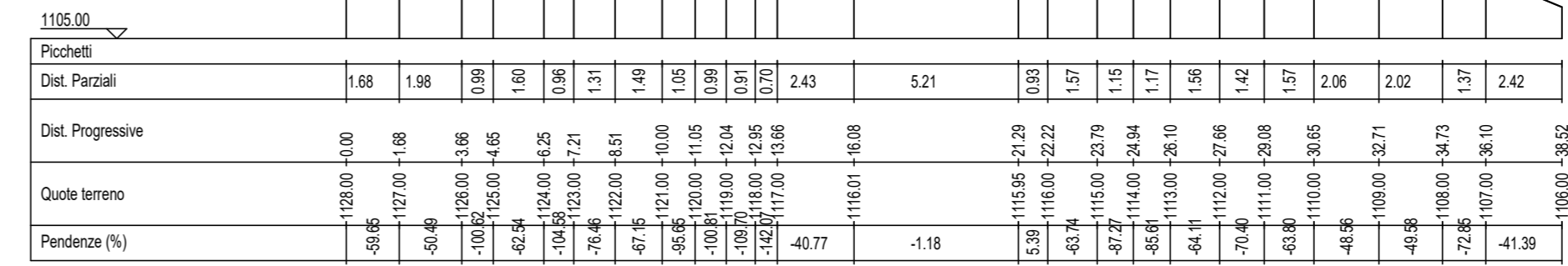
S23

Altezza 1,50
Lunghezza 150



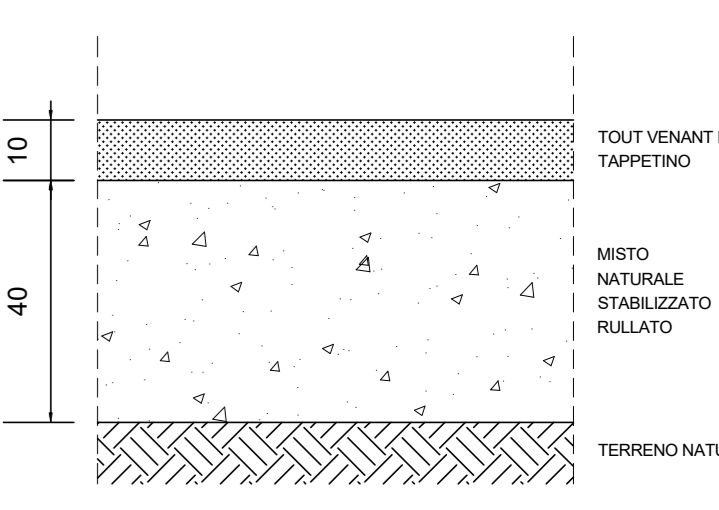
S24

Altezza 1,50
Lunghezza 150



PARTICOLARE COSTRUTTIVO

- MICROPALI
- STERRI
- RIPORTI
- LINEA CENTRALE SDF
- LINEA CENTRALE PROGETTO



PARCO EOLICO
IMPERIA MONTI MORO
E GUARDIABELLA

Il Committente: **18P** ENERGIA S.p.A.
Sede Legale: via Aldo Moro n. 26
25043, Breno (BS)
P.IVA e C.F. 04324170986

Oggetto: ADEGUAMENTO VIABILITA' ESISTENTE
TITOLO: SP21 - SEZIONI STATO DI FATTO, PROGETTO, STERRI E RIPORTI DA KM 0+932 A KM 1+033
Il Progettista: Ing. Silvio Mario Bauducco

Data	Emis.	Aggiornamento	Data	Contr.	Data	Autor.	SCALA
02/2023	FP	Emissione	02/2023	SMB	02/2023	SMB	1:200

Commissa	Tip. Impianto	Fase Progetto	Disciplina	Tip. Doc.	Titolo	N. Elabor.	REV
22109	EO	DE	CI	D	04	0078	A

PROGETTAZIONE EDILE, AMBIENTALE, STRUTTURALE ED IMPIANTISTICA A CURA DI:
I Tecnici: Coord. gruppo di progettazione Ing. Silvio Mario Bauducco
Collaboratori: Geom. Benzonzi Manuel, Per. Ind. Bissan Emanuele, Ing. Occhipinti Felice, Arch. Ostino Paolo, Arch. Pelletti Martina
BAUTEL S.p.A.
Sede Amministrativa: via Marconi 23, 10024 Moncalieri (TO)
Tel. 011 5002113 - 011 5009915 - email: amministrazione@bautel.it
Sede operativa Torino: via Marconi 23, 10024 Moncalieri (TO)
Sede operativa Genova: via Belforatti, 24 16121 Genova (GE)

TUTTI I DIRITTI SONO RISERVATI - Questo documento è di proprietà esclusiva del progettista ed è indicato al quale è messo ogni diritto. Pertanto questo documento non può essere copiato, riprodotto, convalidato o divulgato ad altri o usato in qualsiasi maniera, nemmeno per fini sperimentali, senza autorizzazione scritta dallo stesso progettista.