SEZIONI TRASVERSALI - STATO DI PROGETTO
SCALA 1:200

SEZIONE N.17
progr. km 0+800.00

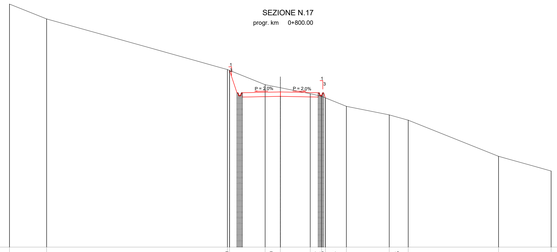

SEZIONE N.	17
Piano di posa	m 9.24
Scotico	m 9.24
Bonifica	m2 0.00
Scavo	m2 8.22
Geotessile	m 11.24
Rilevato	m2 4.23
Terreno vegetale sx	m2 0.44
Terreno vegetale dx	m2 0.11
Inerbimento sx	m 2.84
Inerbimento dx	m 0.60
Fosso sx	m2 0.00
Fosso dx	m2 0.00
Pavimentazione	m 7.00

323.00

Distanze parziali		3.43		16.69		0.19	3.29	1.40	2.77	1.04	0.35	1.94	3.95	1.75	8.34	4.85	
Terreno Quote	345.43	344.00				339.37	339.17	338.00	337.72	337.17	336.82	336.00	335.21	334.72	331.38	330.03	
Distanze parziali						0.69	3.50	3.50		0.16							
Progetto Quote						333.11		336.33									

SEZIONE N.18
progr. km 0+850.00

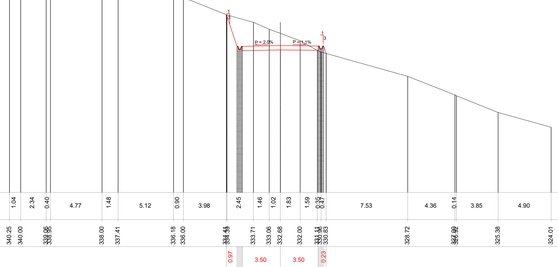

SEZIONE N.	18
Piano di posa	m 9.91
Scotico	m 9.91
Bonifica	m2 0.00
Scavo	m2 14.01
Geotessile	m 11.91
Rilevato	m2 4.37
Terreno vegetale sx	m2 0.63
Terreno vegetale dx	m2 0.15
Inerbimento sx	m 3.75
Inerbimento dx	m 0.83
Fosso sx	m2 0.00
Fosso dx	m2 0.00
Pavimentazione	m 7.00

318.00

Distanze parziali		1.04	2.34	0.40	4.77	1.48	5.12	0.60	3.98	2.45	1.46	1.02	1.83	1.69	7.53	4.36	0.14	3.85	4.90
Terreno Quote	340.25	340.05			338.00	337.41	336.18	336.00			333.71	333.06	332.68	332.00		328.72			325.38	324.01
Distanze parziali										0.87	3.50	3.50		0.20					
Progetto Quote										334.41		331.16							

SEZIONE N.19
progr. km 0+900.00



SEZIONE N.	19
Piano di posa	m 8.94
Scotico	m 8.94
Bonifica	m2 0.00
Scavo	m2 7.85
Geotessile	m 10.94
Rilevato	m2 4.25
Terreno vegetale sx	m2 0.30
Terreno vegetale dx	m2 0.07
Inerbimento sx	m 2.14
Inerbimento dx	m 0.76
Fosso sx	m2 0.00
Fosso dx	m2 0.00
Pavimentazione	m 7.00

312.00

Distanze parziali		4.75	0.13	10.96	4.69	4.47	1.80	2.41	3.07	5.48	2.82	3.43	3.22	1.49	1.29		
Terreno Quote	333.78				328.00	327.14	326.33	326.00	325.12	324.00	323.00	321.97	321.00	320.54	320.00	319.76	
Distanze parziali						0.67	3.50	3.50	0.21								
Progetto Quote						323.47		325.39									

SEZIONE N.20
progr. km 0+950.00

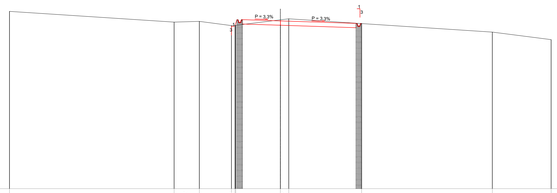

SEZIONE N.	20
Piano di posa	m 11.73
Scotico	m 11.73
Bonifica	m2 0.00
Scavo	m2 4.52
Geotessile	m 13.73
Rilevato	m2 2.55
Terreno vegetale sx	m2 0.11
Terreno vegetale dx	m2 0.00
Inerbimento sx	m 0.66
Inerbimento dx	m 0.34
Fosso sx	m2 0.00
Fosso dx	m2 0.00
Pavimentazione	m 10.51

304.00

Distanze parziali		15.19		2.33	2.96	0.34	4.11	0.78	6.73		12.06		5.43				
Terreno Quote	320.37			319.37	319.44	319.05	319.58	319.68		319.24			318.45		317.76		
Distanze parziali						0.45	3.50		7.00								
Progetto Quote								319.09									

SEZIONE N.21
progr. km 1+000.00

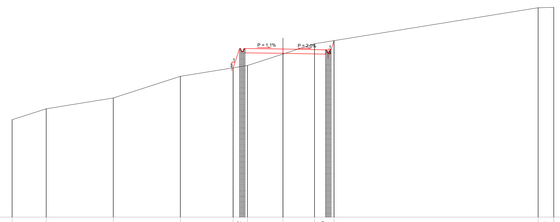

SEZIONE N.	21
Piano di posa	m 9.67
Scotico	m 9.67
Bonifica	m2 0.00
Scavo	m2 2.97
Geotessile	m 11.67
Rilevato	m2 5.38
Terreno vegetale sx	m2 0.38
Terreno vegetale dx	m2 0.09
Inerbimento sx	m 1.97
Inerbimento dx	m 2.15
Fosso sx	m2 0.00
Fosso dx	m2 0.00
Pavimentazione	m 7.44

296.00

Distanze parziali		3.15	6.19	6.19	4.87	1.32	3.27	2.92	1.80	18.84					1.44		
Terreno Quote	304.69	306.00		307.00	309.00	309.79	310.00	311.08	312.00	312.29					315.53	315.36	
Distanze parziali						0.29	3.50	3.94	0.26								
Progetto Quote						309.50		311.12									

SEZIONE N.22
progr. km 1+050.00

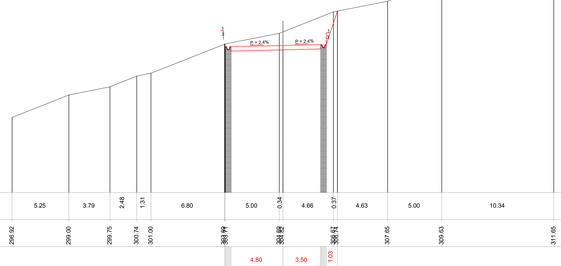

SEZIONE N.	22
Piano di posa	m 10.90
Scotico	m 10.90
Bonifica	m2 0.00
Scavo	m2 17.58
Geotessile	m 12.90
Rilevato	m2 0.00
Terreno vegetale sx	m2 0.04
Terreno vegetale dx	m2 0.66
Inerbimento sx	m 0.87
Inerbimento dx	m 3.90
Fosso sx	m2 0.00
Fosso dx	m2 0.00
Pavimentazione	m 8.30

290.00

Distanze parziali		5.25	3.79	2.48	1.31	6.80	5.00	0.34	4.66	0.37	4.63	5.00	10.34				
Terreno Quote	296.92		299.00	299.75	300.74	301.00					307.65	309.63		311.65			
Distanze parziali							4.80	3.50	1.05								
Progetto Quote							303.16										

SEZIONE N.23
progr. km 1+100.00

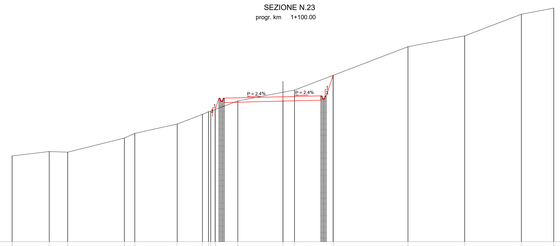

SEZIONE N.	23
Piano di posa	m 11.38
Scotico	m 11.38
Bonifica	m2 0.00
Scavo	m2 7.98
Geotessile	m 13.38
Rilevato	m2 2.81
Terreno vegetale sx	m2 0.23
Terreno vegetale dx	m2 0.18
Inerbimento sx	m 1.20
Inerbimento dx	m 4.31
Fosso sx	m2 0.00
Fosso dx	m2 0.00
Pavimentazione	m 8.91

284.00

Distanze parziali		3.43	1.70	5.24	0.97	3.91	2.33	0.97	2.29	4.16	1.07	3.56	6.91	5.23	5.24	2.99	
Terreno Quote	291.92	292.32	292.26		293.57	294.00	294.88	295.30	296.30	297.00	297.80	298.00	299.36	302.00	303.00	305.00	305.57
Distanze parziali							0.55	5.40	3.50	0.63							
Progetto Quote							296.85		296.98								

SEZIONE N.24
progr. km 1+150.00

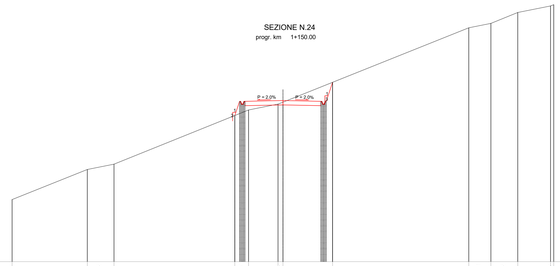

SEZIONE N.	24
Piano di posa	m 9.57
Scotico	m 9.57
Bonifica	m2 0.00
Scavo	m2 4.96
Geotessile	m 11.57
Rilevato	m2 3.11
Terreno vegetale sx	m2 0.29
Terreno vegetale dx	m2 0.17
Inerbimento sx	m 1.48
Inerbimento dx	m 4.02
Fosso sx	m2 0.00
Fosso dx	m2 0.00
Pavimentazione	m 7.00

283.00

Distanze parziali		6.94	2.46	11.16	1.27	2.72	0.45	4.59	12.57	2.64	2.48	3.02	0.90				
Terreno Quote	288.73		291.51	292.00	296.49	297.00	297.55	297.91	299.56	304.59	305.00	306.00	306.61	306.91			
Distanze parziali					0.44	3.50	3.50	0.05									
Progetto Quote							297.47										

PARCO EOLICO
IMPERIA MONTI MORO E GUARDIABELLA

Il Committente: 18Più ENERGIA srl

Sede Legale: via Aldo Moro n. 28
25043, Breno (BS)
P.IVA e C.F. 04324170986

Oggetto:
VIABILITA' DI ACCESSO

Titolo:
VARIANTE CIPRESSA 2 - SEZIONI TRASVERSALI DA 17 A 24 STATO DI PROGETTO

Il Progettista
Dott. Ing. Silvio Mario Bauducco
Ordine degli Ingegneri della Provincia di Torino n. 5245
Ing. Silvio Mario Bauducco

Data	Emis.	Aggiornamento	Data	Contr.	Data	Autor.
05/2023	MB	Emissione	05/2023	SMB	05/2023	SMB

SCALA 1:200
FORMATO A0
MAGGIO 2023

Commessa	Tip. impianto	Fase Progetto	Disciplina	Tip. Doc.	Titolo	N. Elab	REV
22109	EO	DE	CI	D	05	**0017**	**A**

PROGETTAZIONE EDILE, AMBIENTALE, STRUTTURALE ED IMPIANTISTICA A CURA DI:

I Tecnici:
Coord. gruppo di progettazione
Ing. Silvio Mario Bauducco

Collaboratori
Geom. Benzoni Manuel
Per. Ind. Biasin Emanuele
Ing. Occhiuto Felice
Arch. Ostino Paolo
Arch. Pelleri Martina

BAUTEL S.R.L.
Sede Amministrativa via Maroncelli, 23 10024 Moncalieri (TO)
tel 011.6052113 - 011.6059015 e-mail: amministrazione@bautel.it
Sede operativa Torino - via Maroncelli, 23 10024 Moncalieri (TO)
Sede operativa Genova - via Banderali, 2/4 16121 Genova (GE)

File: Tavole variante Cipressa 2.dwg

TUTTI I DIRITTI SONO RISERVATI - Questo documento è di proprietà esclusiva del progettista ivi indicato sul quale si riserva ogni diritto. Pertanto questo documento non può essere copiato, riprodotto, comunicato o divulgato ad altri o usato in qualsiasi maniera, nemmeno per fini sperimentali, senza autorizzazione scritta dallo stesso progettista.