SEZIONE 1
progr. km 0+000.00

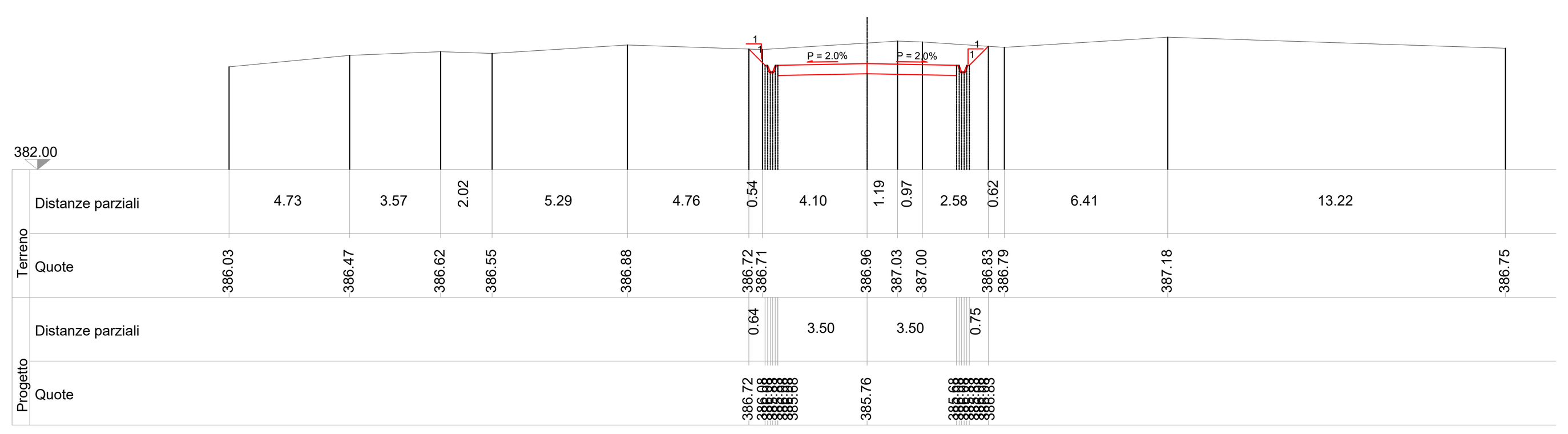

SEZIONE N. 1		
Piano di posa	m	9.40
Scotico	m	9.40
Bonifica	m2	0.00
Scavo	m2	10.17
Geotessile	m	11.40
Rilevato	m2	0.00
Terreno vegetale sx	m2	0.18
Terreno vegetale dx	m2	0.21
Inerbimento sx	m	1.68
Inerbimento dx	m	1.80
Fosso sx	m2	0.00
Fosso dx	m2	0.00
Pavimentazione	m	7.00

SEZIONE2
progr. km 0+050.00

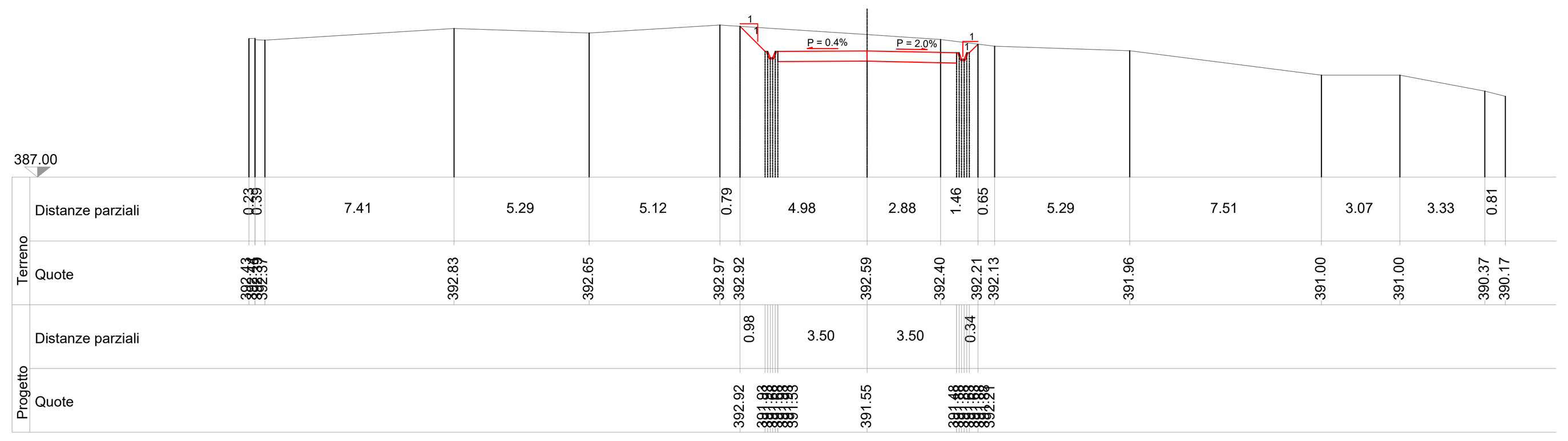

SEZIONE N. 2		
Piano di posa	m	9.35
Scotico	m	9.35
Bonifica	m2	0.00
Scavo	m2	9.14
Geotessile	m	11.35
Rilevato	m2	0.00
Terreno vegetale sx	m2	0.28
Terreno vegetale dx	m2	0.09
Inerbimento sx	m	2.18
Inerbimento dx	m	1.21
Fosso sx	m2	0.00
Fosso dx	m2	0.00
Pavimentazione	m	7.00

SEZIONE3
progr. km 0+100.00

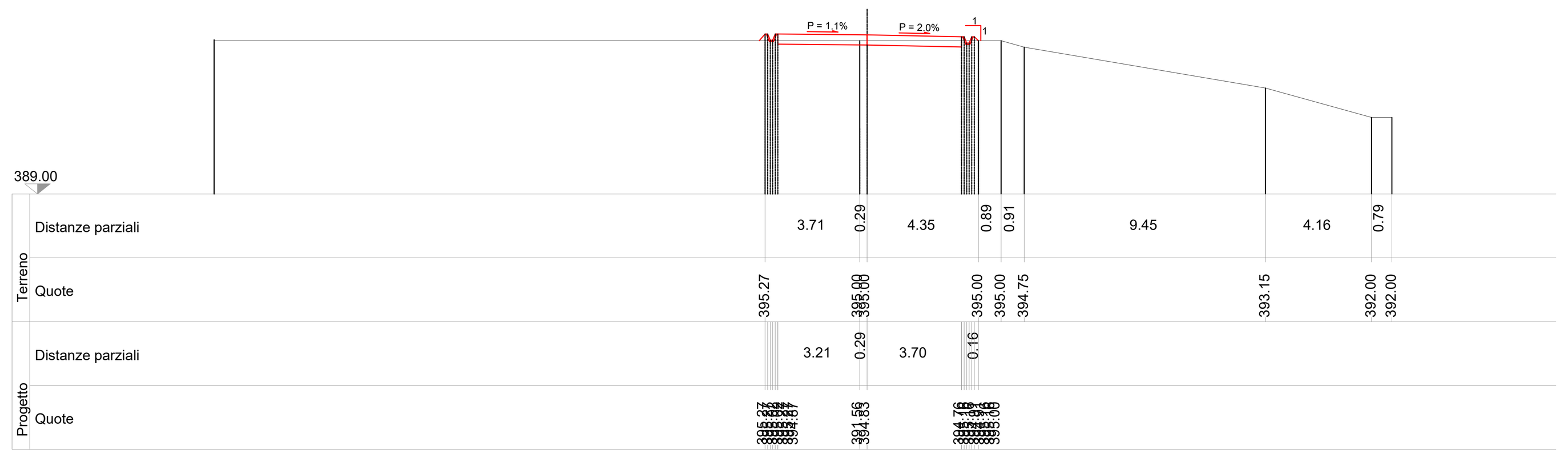

SEZIONE N. 3		
Piano di posa	m	8.35
Scotico	m	8.35
Bonifica	m2	0.00
Scavo	m2	0.85
Geotessile	m	10.35
Rilevato	m2	2.88
Terreno vegetale sx	m2	1.01
Terreno vegetale dx	m2	0.04
Inerbimento sx	m	5.34
Inerbimento dx	m	0.32
Fosso sx	m2	0.00
Fosso dx	m2	0.00
Pavimentazione	m	7.20

SEZIONE4
progr. km 0+150.00

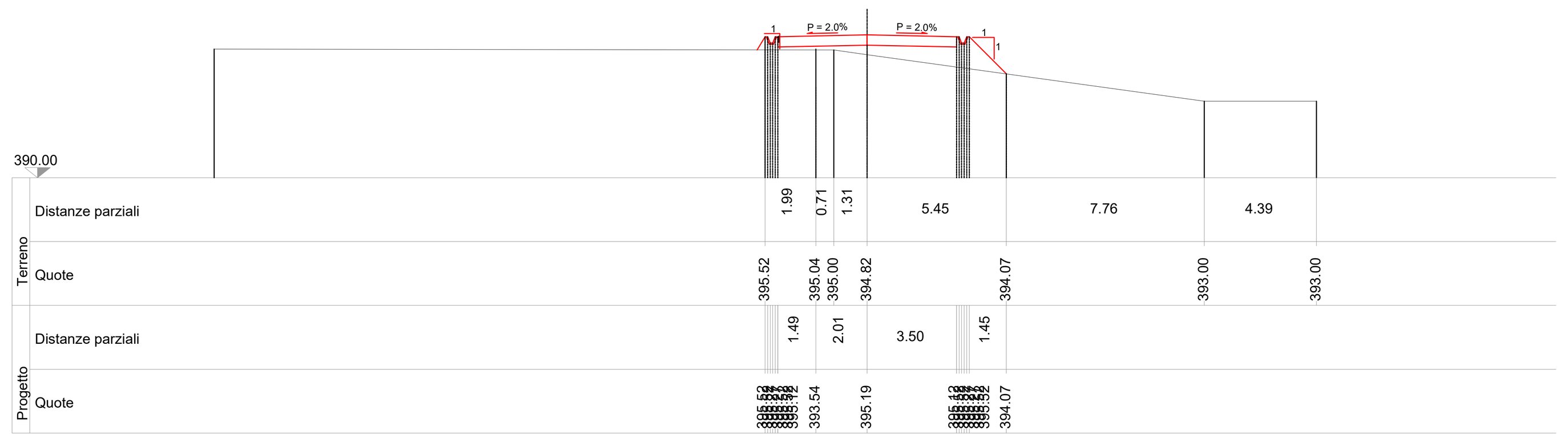

SEZIONE N. 4		
Piano di posa	m	9.52
Scotico	m	9.52
Bonifica	m2	0.00
Scavo	m2	0.00
Geotessile	m	11.52
Rilevato	m2	7.22
Terreno vegetale sx	m2	0.52
Terreno vegetale dx	m2	0.40
Inerbimento sx	m	2.91
Inerbimento dx	m	2.16
Fosso sx	m2	0.00
Fosso dx	m2	0.00
Pavimentazione	m	7.00

SEZIONE5
progr. km 0+200.00

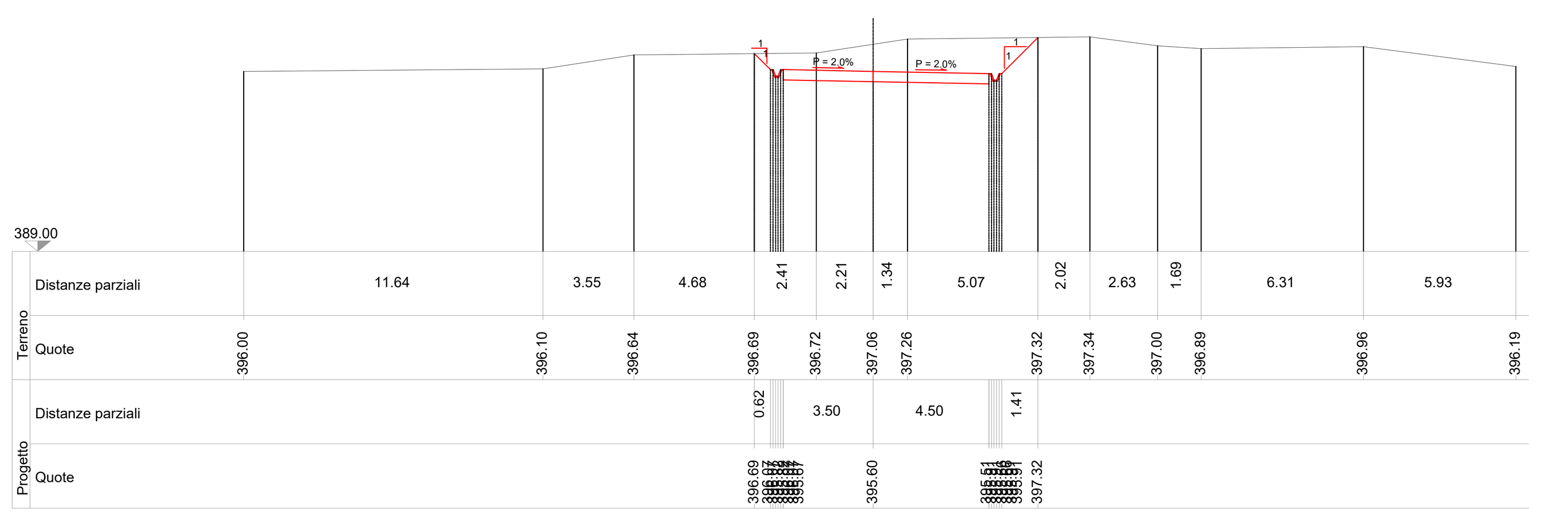

SEZIONE N. 5		
Piano di posa	m	11.07
Scotico	m	11.07
Bonifica	m2	0.00
Scavo	m2	14.68
Geotessile	m	13.07
Rilevato	m2	0.00
Terreno vegetale sx	m2	0.18
Terreno vegetale dx	m2	0.40
Inerbimento sx	m	1.64
Inerbimento dx	m	2.76
Fosso sx	m2	0.00
Fosso dx	m2	0.00
Pavimentazione	m	8.00

SEZIONE6
progr. km 0+250.00

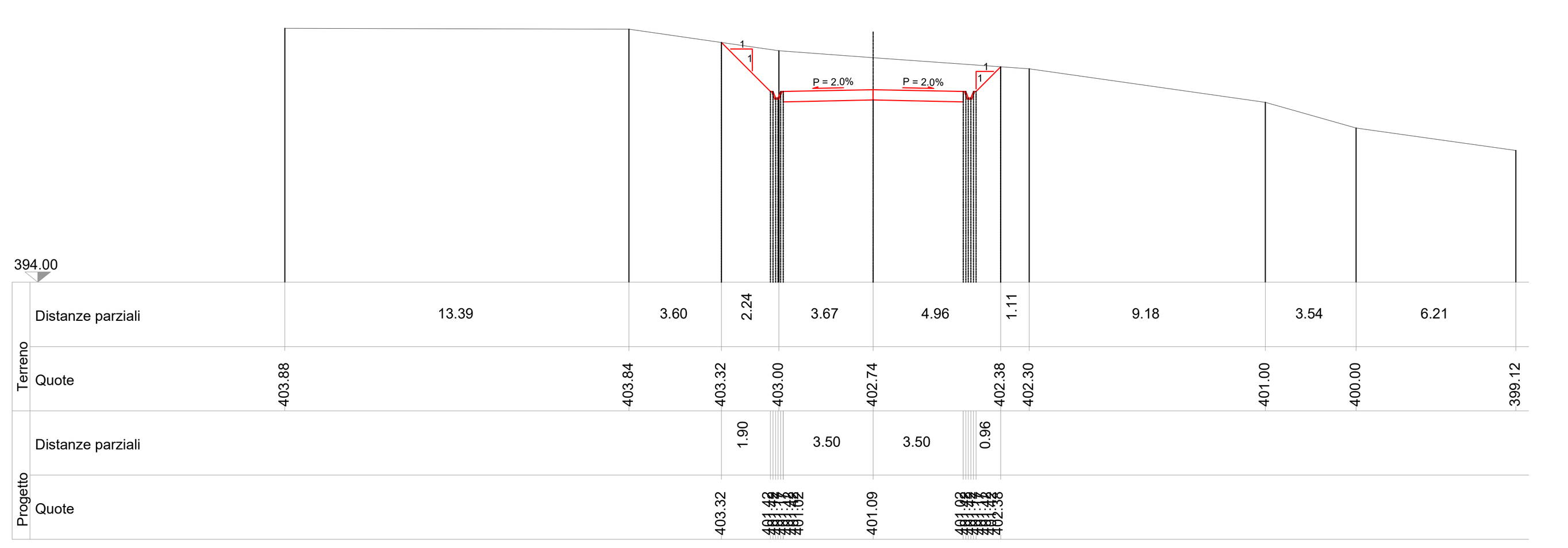

SEZIONE N. 6		
Piano di posa	m	10.91
Scotico	m	10.91
Bonifica	m2	0.00
Scavo	m2	16.13
Geotessile	m	12.91
Rilevato	m2	0.00
Terreno vegetale sx	m2	0.55
Terreno vegetale dx	m2	0.27
Inerbimento sx	m	3.51
Inerbimento dx	m	2.11
Fosso sx	m2	0.00
Fosso dx	m2	0.00
Pavimentazione	m	7.00

SEZIONE7
progr. km 0+300.00

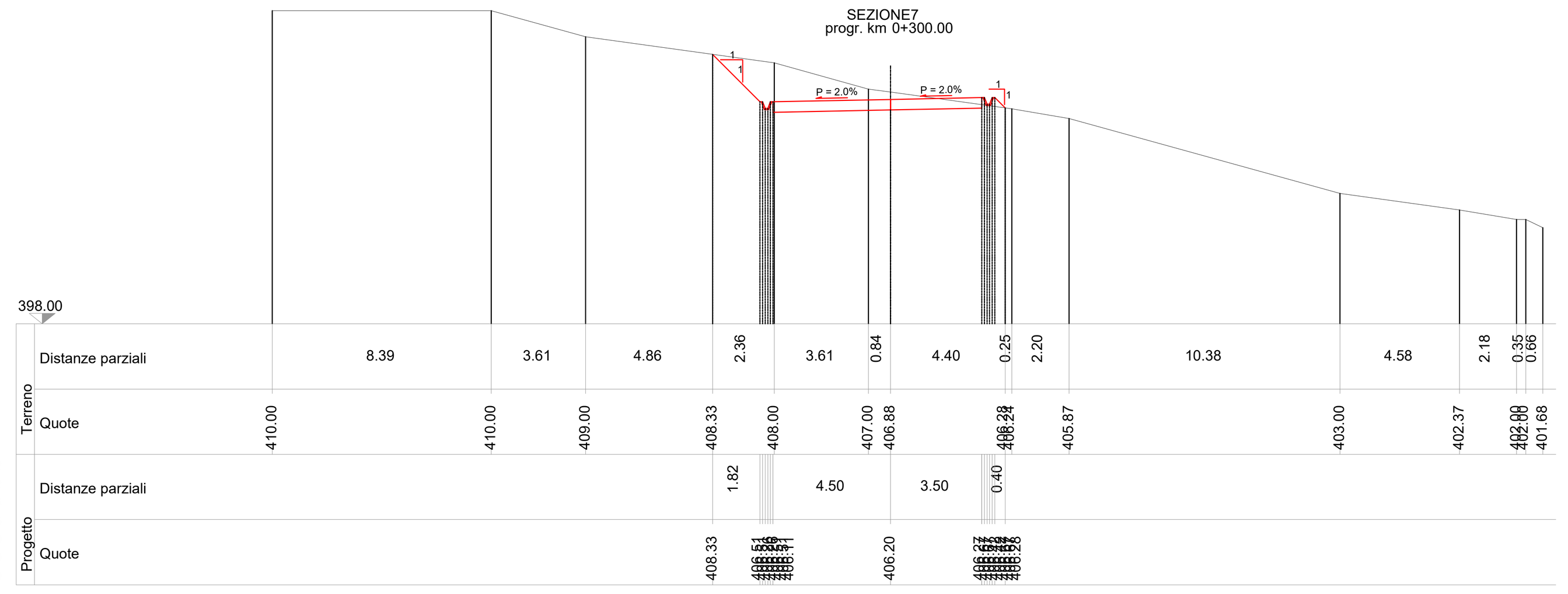

SEZIONE N. 7		
Piano di posa	m	11.42
Scotico	m	11.42
Bonifica	m2	0.00
Scavo	m2	9.81
Geotessile	m	13.42
Rilevato	m2	4.78
Terreno vegetale sx	m2	0.52
Terreno vegetale dx	m2	0.12
Inerbimento sx	m	3.38
Inerbimento dx	m	0.66
Fosso sx	m2	0.00
Fosso dx	m2	0.00
Pavimentazione	m	8.00

SEZIONE8
progr. km 0+350.00

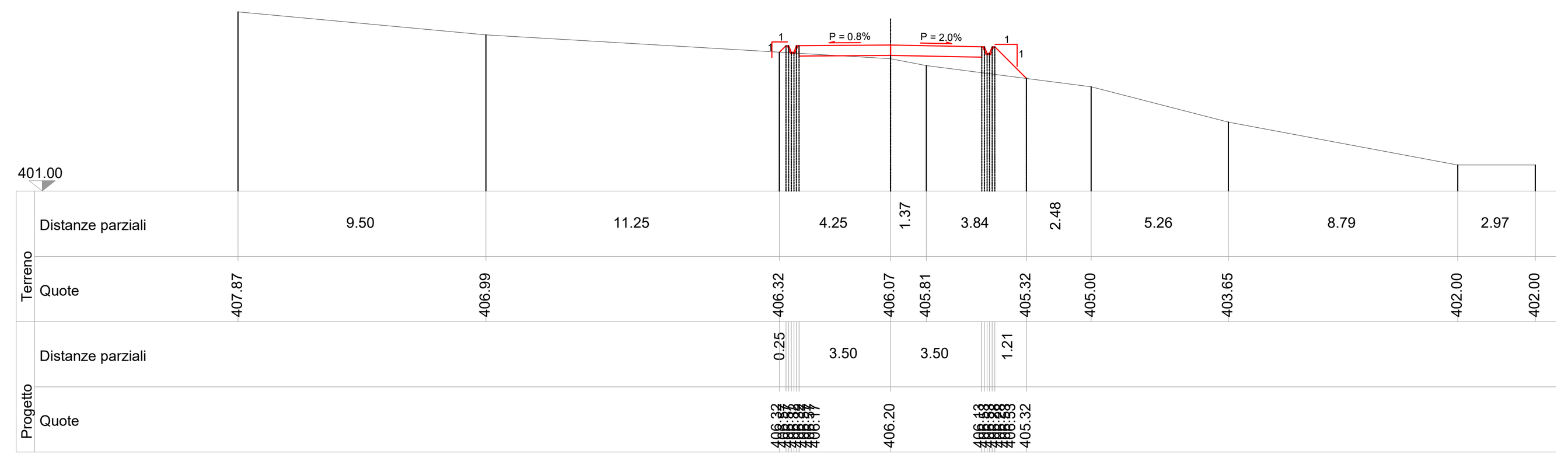

SEZIONE N. 8		
Piano di posa	m	9.53
Scotico	m	9.53
Bonifica	m2	0.00
Scavo	m2	0.08
Geotessile	m	11.53
Rilevato	m2	4.53
Terreno vegetale sx	m2	0.07
Terreno vegetale dx	m2	0.35
Inerbimento sx	m	0.46
Inerbimento dx	m	1.81
Fosso sx	m2	0.00
Fosso dx	m2	0.00
Pavimentazione	m	7.00

SEZIONE9
progr. km 0+400.00

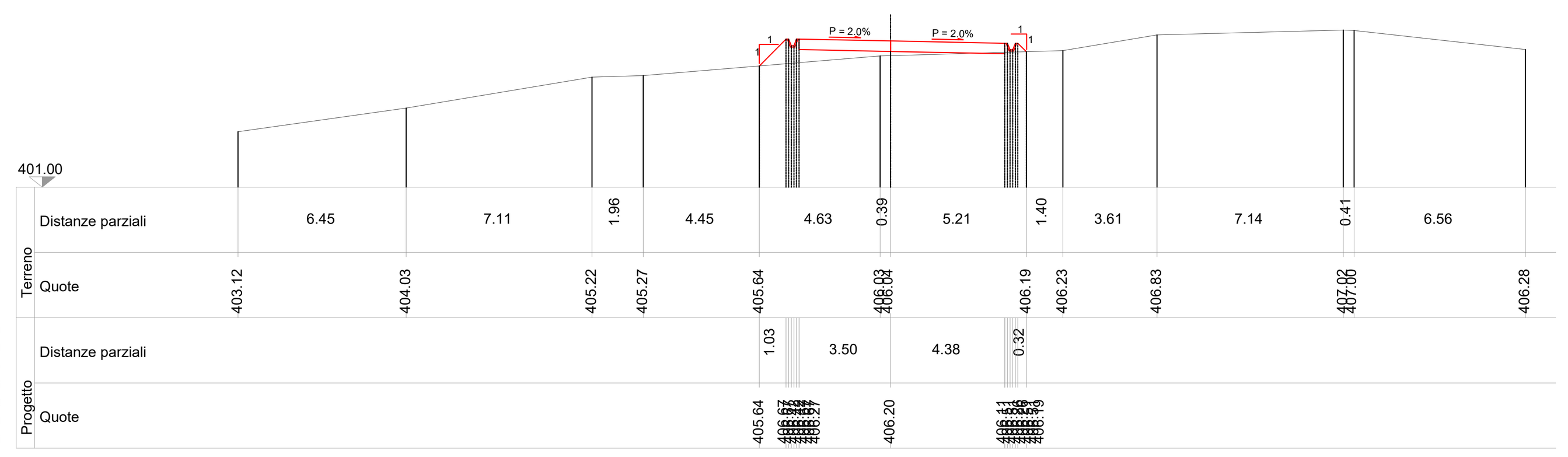

SEZIONE N. 9		
Piano di posa	m	10.25
Scotico	m	10.25
Bonifica	m2	0.00
Scavo	m2	0.03
Geotessile	m	12.25
Rilevato	m2	4.44
Terreno vegetale sx	m2	0.29
Terreno vegetale dx	m2	0.09
Inerbimento sx	m	1.55
Inerbimento dx	m	0.56
Fosso sx	m2	0.00
Fosso dx	m2	0.00
Pavimentazione	m	7.89

SEZIONE10
progr. km 0+450.00

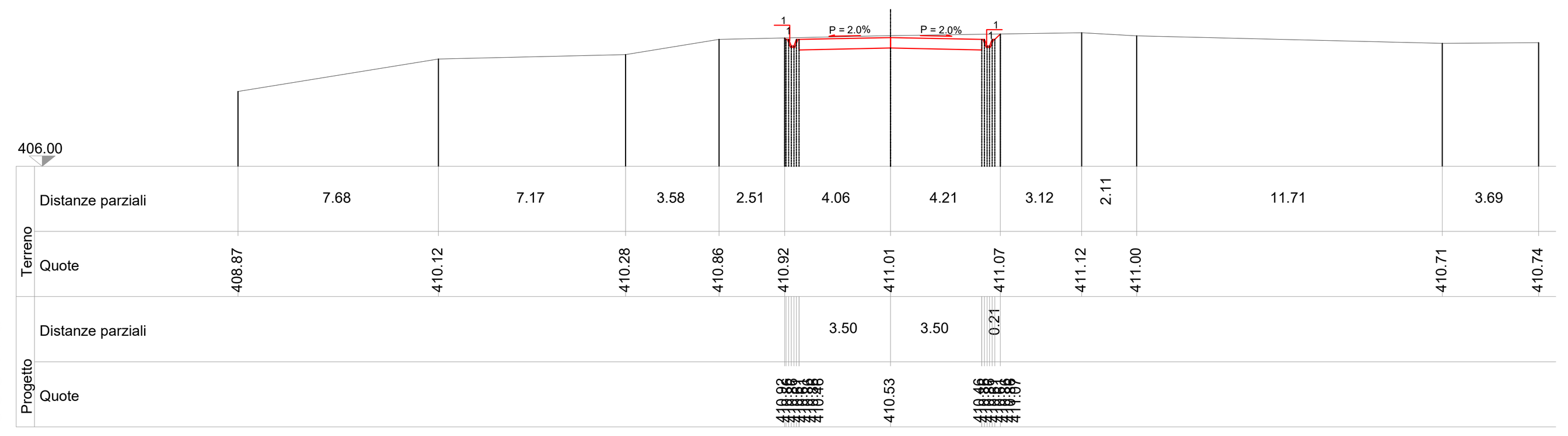

SEZIONE N. 10		
Piano di posa	m	8.27
Scotico	m	8.27
Bonifica	m2	0.00
Scavo	m2	3.93
Geotessile	m	10.27
Rilevato	m2	0.00
Terreno vegetale sx	m2	0.01
Terreno vegetale dx	m2	0.06
Inerbimento sx	m	0.84
Inerbimento dx	m	1.07
Fosso sx	m2	0.00
Fosso dx	m2	0.00
Pavimentazione	m	7.00

SEZIONE11
progr. km 0+500.00

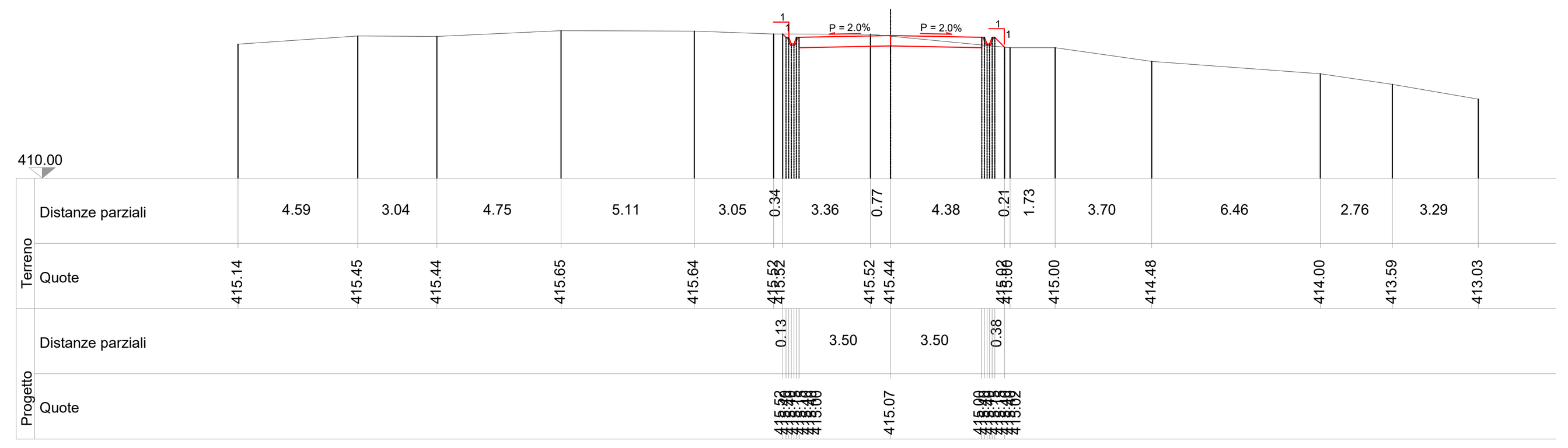

SEZIONE N. 11		
Piano di posa	m	8.53
Scotico	m	8.53
Bonifica	m2	0.00
Scavo	m2	2.72
Geotessile	m	10.53
Rilevato	m2	4.19
Terreno vegetale sx	m2	0.04
Terreno vegetale dx	m2	0.11
Inerbimento sx	m	0.95
Inerbimento dx	m	0.63
Fosso sx	m2	0.00
Fosso dx	m2	0.00
Pavimentazione	m	7.00

SEZIONE12
progr. km 0+550.00

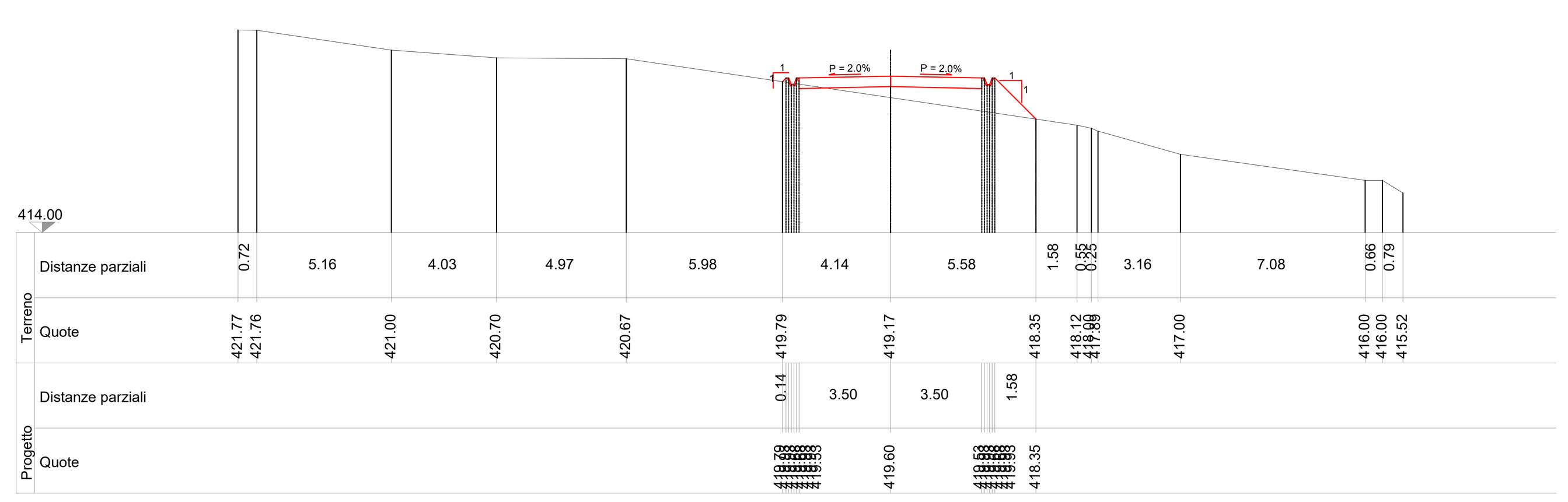

SEZIONE N. 12		
Piano di posa	m	9.82
Scotico	m	9.82
Bonifica	m2	0.00
Scavo	m2	0.10
Geotessile	m	11.82
Rilevato	m2	6.42
Terreno vegetale sx	m2	0.03
Terreno vegetale dx	m2	0.45
Inerbimento sx	m	0.30
Inerbimento dx	m	2.33
Fosso sx	m2	0.00
Fosso dx	m2	0.00
Pavimentazione	m	7.00

SEZIONE13
progr. km 0+600.00

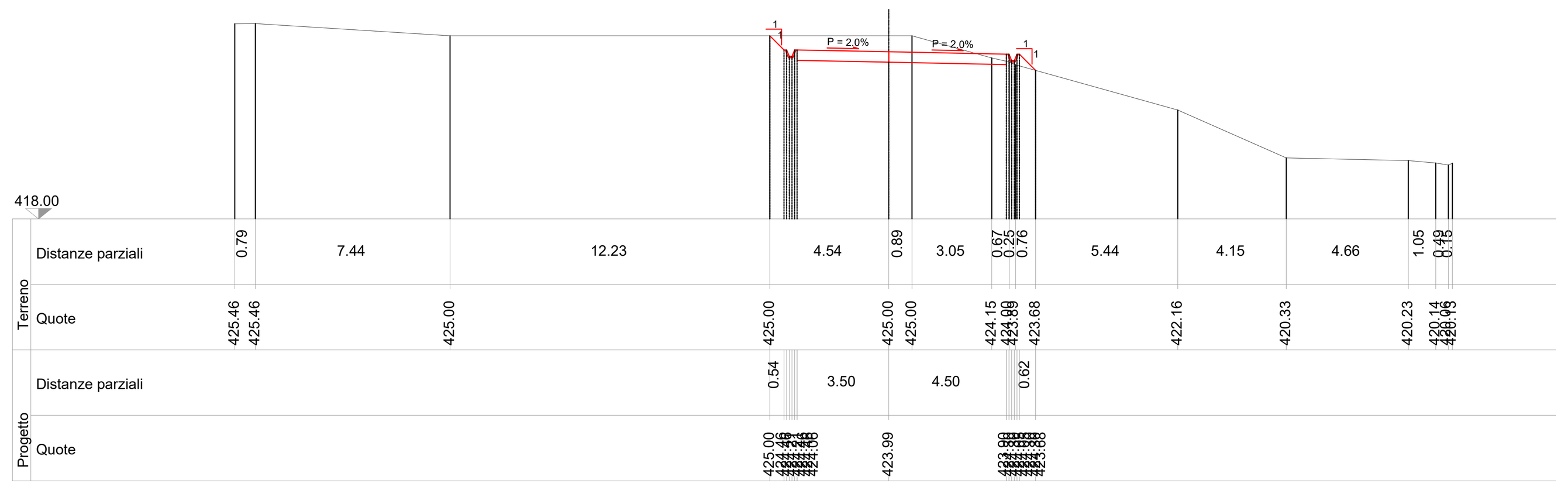

SEZIONE N. 13		
Piano di posa	m	10.35
Scotico	m	10.35
Bonifica	m2	0.00
Scavo	m2	7.04
Geotessile	m	12.35
Rilevato	m2	4.67
Terreno vegetale sx	m2	0.15
Terreno vegetale dx	m2	0.19
Inerbimento sx	m	1.54
Inerbimento dx	m	0.97
Fosso sx	m2	0.00
Fosso dx	m2	0.00
Pavimentazione	m	8.00

SEZIONE14
progr. km 0+650.00

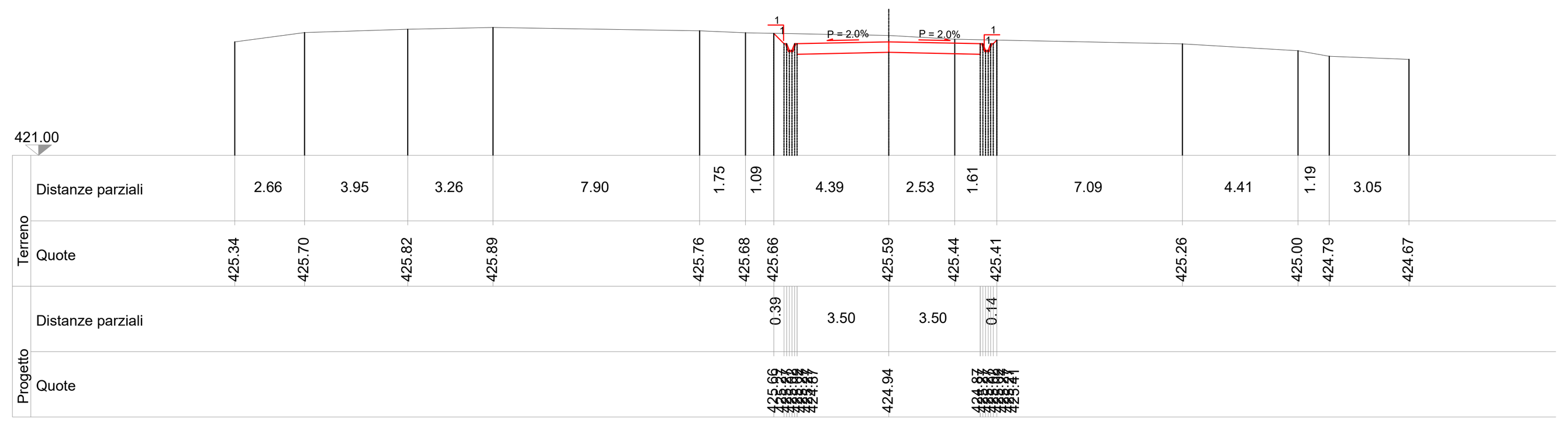

SEZIONE N. 14		
Piano di posa	m	8.54
Scotico	m	8.54
Bonifica	m2	0.00
Scavo	m2	5.21
Geotessile	m	10.54
Rilevato	m2	0.00
Terreno vegetale sx	m2	0.11
Terreno vegetale dx	m2	0.04
Inerbimento sx	m	1.33
Inerbimento dx	m	0.95
Fosso sx	m2	0.00
Fosso dx	m2	0.00
Pavimentazione	m	7.00

SEZIONE15
progr. km 0+700.00

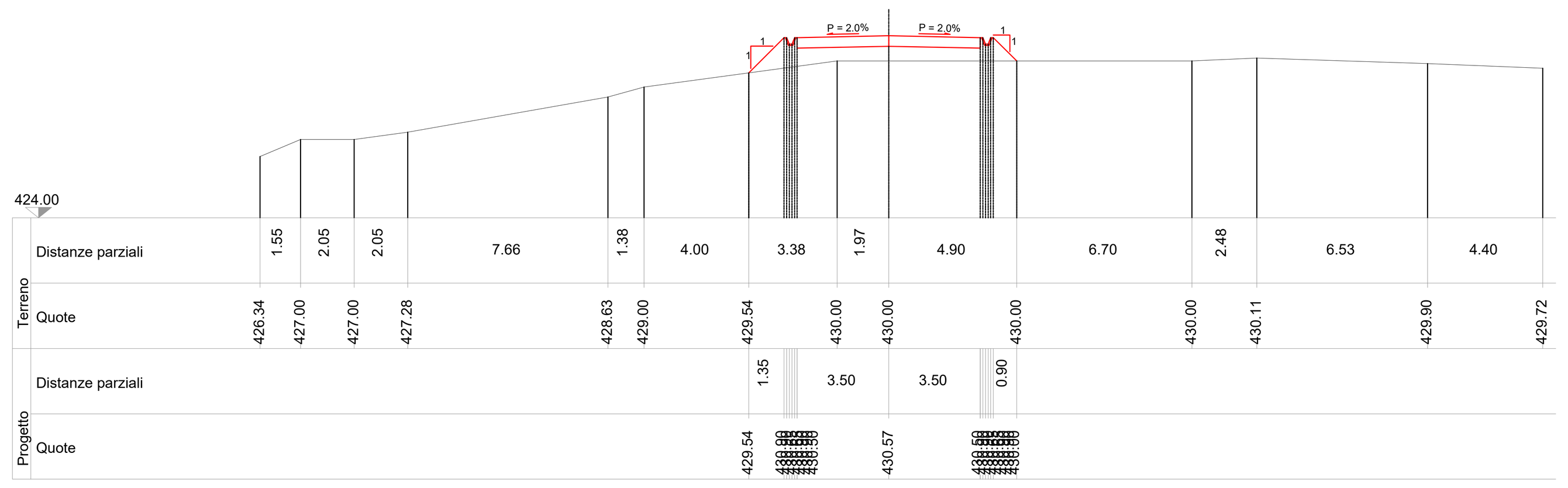

SEZIONE N. 15		
Piano di posa	m	10.28
Scotico	m	10.28
Bonifica	m2	0.00
Scavo	m2	0.00
Geotessile	m	12.28
Rilevato	m2	7.97
Terreno vegetale sx	m2	0.39
Terreno vegetale dx	m2	0.25
Inerbimento sx	m	2.02
Inerbimento dx	m	1.37
Fosso sx	m2	0.00
Fosso dx	m2	0.00
Pavimentazione	m	7.00

SEZIONE16
progr. km 0+750.00

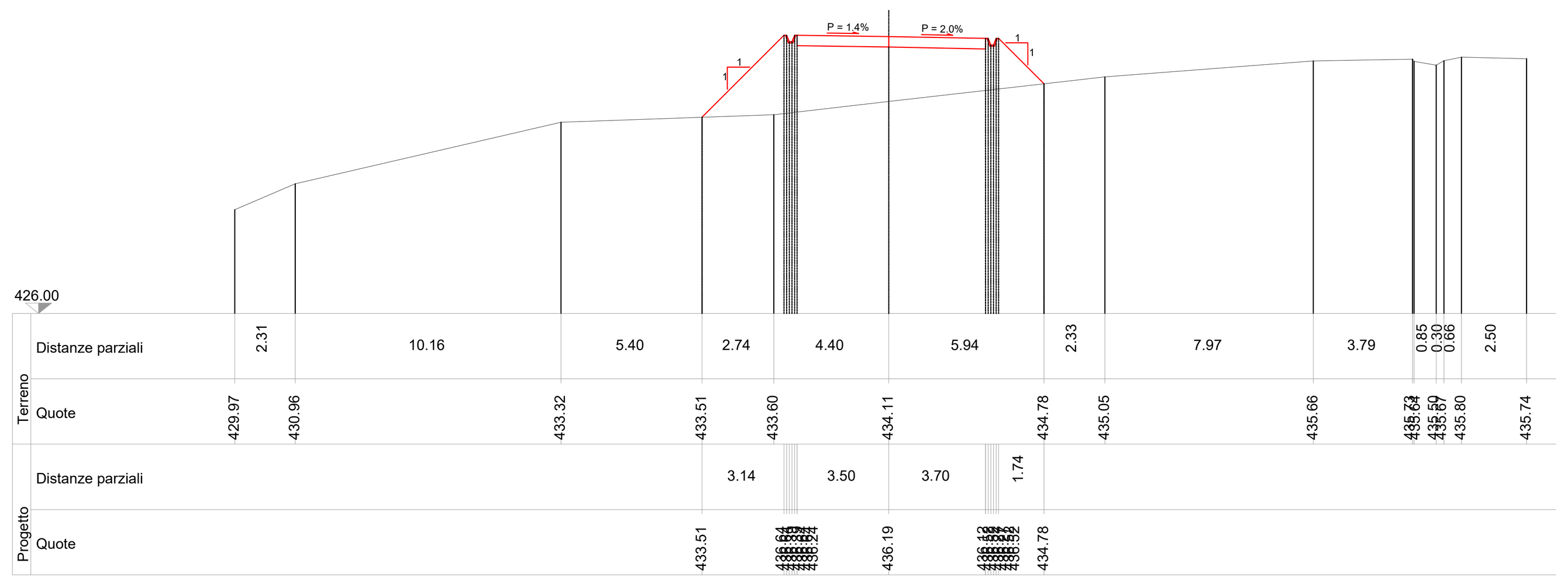

SEZIONE N. 16		
Piano di posa	m	13.15
Scotico	m	13.15
Bonifica	m2	0.00
Scavo	m2	0.00
Geotessile	m	15.15
Rilevato	m2	26.22
Terreno vegetale sx	m2	0.89
Terreno vegetale dx	m2	0.49
Inerbimento sx	m	4.54
Inerbimento dx	m	2.55
Fosso sx	m2	0.00
Fosso dx	m2	0.00
Pavimentazione	m	7.21

SEZIONI TRASVERSALI - STATO DI PROGETTO
SCALA 1:200

PARCO EOLICO
IMPERIA MONTI MORO E GUARDIABELLA

Il Committente: 18 Più ENERGIA srl

Sede Legale: via Aldo Moro n. 28
25043, Breno (BS)
P.IVA e C.F. 04324170986

Oggetto:
VIABILITA' DI ACCESSO

Titolo:
TRATTO DI STRADA DI ARRIVO ALL'AEROGENERATORE N.32 - SEZIONI TRASVERSALI STATO DI PROGETTO DA 1 A 16

Il Progettista
Ing. Silvio Mario Bauducco

Data	Emis.	Aggiornamento	Data	Contr.	Data	Autor.
05/2023	MB	Emissione	05/2023	SMB	05/2023	SMB

SCALA 1:200
FORMATO A0
MAGGIO 2023

Commessa	Tip. impianto	Fase Progetto	Disciplina	Tip. Doc	Titolo	N. Elab	REV
22109	EO	DE	CI	D	05	**0025**	**A**

PROGETTAZIONE EDILE, AMBIENTALE, STRUTTURALE ED IMPIANTISTICA A CURA DI:

I Tecnici:
Coord. gruppo di progettazione
Ing. Silvio Mario Bauducco

Collaboratori
Geom. Benzoni Manuel
Per. Ind. Biasin Emanuele
Ing. Occhiuto Felice
Arch. Ostino Paolo
Arch. Pelleri Martina

BAUTEL S.R.L.
Sede Amministrativa via Maroncelli, 23 10024 Moncalieri (TO)
tel 011.6052113 - 011.6059915 e-mail: amministrazione@bautel.it
Sede operativa Torino - via Maroncelli, 23 10024 Moncalieri (TO)
Sede operativa Genova - via Banderali, 2/4 16121 Genova (GE)

File: Tavole ARRIVO A TURBINA 32.dwg

TUTTI I DIRITTI SONO RISERVATI - Questo documento è di proprietà esclusiva del progettista ivi indicato sul quale si riserva ogni diritto. Pertanto questo documento non può essere copiato, riprodotto, comunicato o divulgato ad altri o usato in qualsiasi maniera, nemmeno per fini sperimentali, senza autorizzazione scritta dallo stesso progettista.