SEZIONI TRASVERSALI DI PROGETTO
scala 1:200

SEZIONE N. 11
Asse 11
progr. km 0+500.00

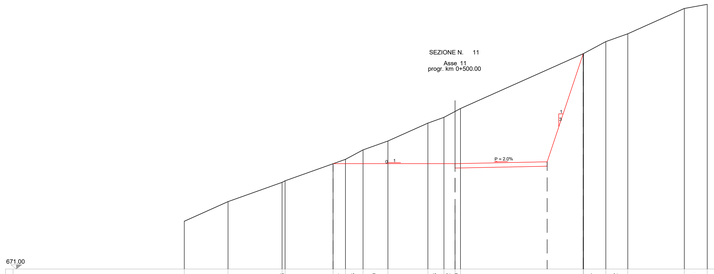

SEZIONE N.	11
Piano di posa	mq 9.75
Scotico	mc 0.00
Bonifica	mq 0.00
Scavo	mq 101.22
Geotessile	mq 0.00
Rilevato	mq 0.00
Terreno vegetale sx	mq 0.00
Terreno vegetale dx	mq 0.00
Inerbimento sx	mq 0.00
Inerbimento dx	mq 0.00
Fosso sx	mq 0.00
Fosso dx	mq 0.00
Paramentazione	mc 8.50

Terreno	Distanze parziali	4.05	4.99	0.26	4.43	1.14	1.63	2.30	3.69	1.48	1.02	0.50	11.33	2.07	2.02	5.22	2.11
	Quote	675.41	677.22	679.20	679.46	680.72	681.13	682.30	682.82	684.47	685.00	685.50	685.50	688.88	692.00	692.72	695.05	695.44
Progetto	Distanze parziali	11.26	8.50	3.33	
	Quote	680.72	680.88	

SEZIONE N. 12
Asse 12
progr. km 0+550.00

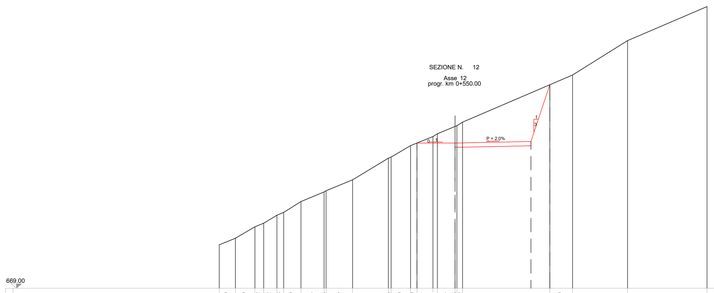

SEZIONE N.	12
Piano di posa	mq 12.64
Scotico	mc 0.00
Bonifica	mq 0.00
Scavo	mq 30.78
Geotessile	mq 0.00
Rilevato	mq 0.00
Terreno vegetale sx	mq 0.00
Terreno vegetale dx	mq 0.00
Inerbimento sx	mq 0.00
Inerbimento dx	mq 0.00
Fosso sx	mq 0.00
Fosso dx	mq 0.00
Paramentazione	mc 7.00

Terreno	Distanze parziali	1.50	1.80	0.82	1.22	1.03	1.90	2.13	0.18	2.45	3.30	0.26	1.80	0.09	1.47	0.41	1.83	0.35	8.05	2.10	5.08	7.34
	Quote	673.00	673.81	674.47	675.70	676.74	677.00	677.18	679.00	681.18	682.30	682.56	684.36	684.45	685.90	686.31	688.13	688.48	687.78	688.68	691.96	695.00
Progetto	Distanze parziali	3.52	7.00	1.75	
	Quote	682.40	687.78	

SEZIONE N. 13
Asse 13
progr. km 0+600.00

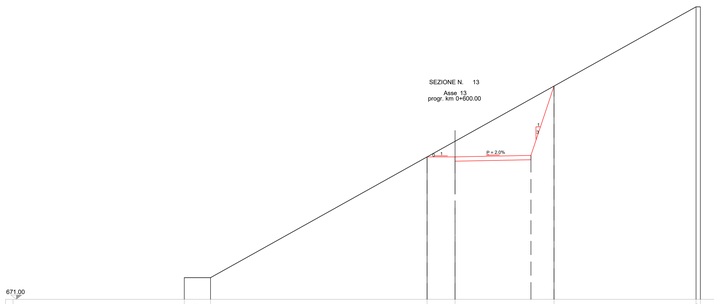

SEZIONE N.	13
Piano di posa	mq 4.03
Scotico	mc 0.00
Bonifica	mq 0.00
Scavo	mq 33.49
Geotessile	mq 0.00
Rilevato	mq 0.00
Terreno vegetale sx	mq 0.00
Terreno vegetale dx	mq 0.00
Inerbimento sx	mq 0.00
Inerbimento dx	mq 0.00
Fosso sx	mq 0.00
Fosso dx	mq 0.00
Paramentazione	mc 7.00

Terreno	Distanze parziali	2.42	19.99	2.59	9.13	13.11	0.39
	Quote	673.00	673.00	684.15	685.59	690.69	690.80	690.80	690.80
Progetto	Distanze parziali	2.59	7.00	2.13	
	Quote	684.15	690.69	

SEZIONE N. 14
Asse 14
progr. km 0+650.00

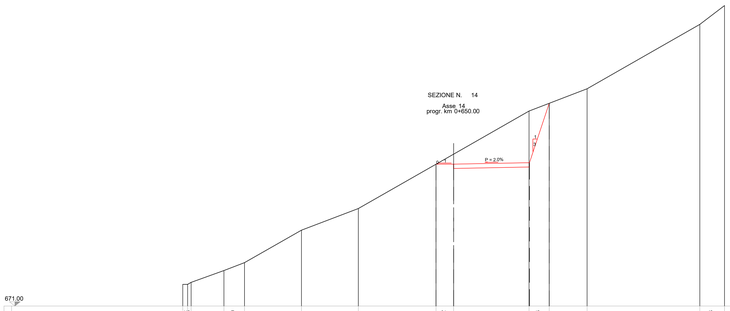

SEZIONE N.	14
Piano di posa	mq 2.98
Scotico	mc 0.00
Bonifica	mq 0.00
Scavo	mq 27.90
Geotessile	mq 0.00
Rilevato	mq 0.00
Terreno vegetale sx	mq 0.00
Terreno vegetale dx	mq 0.00
Inerbimento sx	mq 0.00
Inerbimento dx	mq 0.00
Fosso sx	mq 0.00
Fosso dx	mq 0.00
Paramentazione	mc 7.00

Terreno	Distanze parziali	0.51	0.51	0.51	3.03	1.90	5.25	5.25	7.17	1.62	6.96	1.86	3.49	10.41	2.28
	Quote	673.00	673.51	674.02	674.28	675.00	678.00	680.00	684.10	685.02	689.00	689.72	691.06	697.00	698.73
Progetto	Distanze parziali	1.62	7.00	1.83	
	Quote	684.10	689.72	

SEZIONE N. 15
Asse 15
progr. km 0+700.00

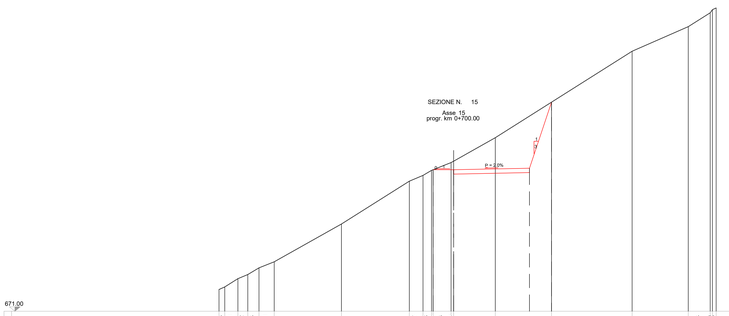

SEZIONE N.	15
Piano di posa	mq 1.78
Scotico	mc 0.00
Bonifica	mq 0.00
Scavo	mq 27.61
Geotessile	mq 0.00
Rilevato	mq 0.00
Terreno vegetale sx	mq 0.00
Terreno vegetale dx	mq 0.00
Inerbimento sx	mq 0.00
Inerbimento dx	mq 0.00
Fosso sx	mq 0.00
Fosso dx	mq 0.00
Paramentazione	mc 7.00

Terreno	Distanze parziali	0.93	1.21	0.92	1.03	1.41	6.21	6.26	1.27	0.76	0.40	1.66	0.24	3.84	5.19	7.45	5.17	2.03	0.29
	Quote	673.00	673.34	674.00	674.92	675.95	675.56	679.04	683.00	683.53	684.29	684.69	686.35	687.01	690.29	695.00	697.27	699.30	699.59
Progetto	Distanze parziali	1.90	7.00	2.03	
	Quote	684.06	690.29	

PARCO EOLICO
IMPERIA MONTI MORO E GUARDIABELLA

Il Committente: 18 Più ENERGIA srl

Sede Legale: via Aldo Moro n. 28
25043, Breno (BS)
P.IVA e C.F. 04324170986

Oggetto:
VIABILITA' DI ACCESSO

Titolo:
STRADA DA TURBINA 22 A TURBINA 24
SEZIONI TRASVERSALI STATO DI PROGETTO 11-15

Il Progettista
Dott. Ing. SILVIO MARIO BAUDUCCO
Ing. Silvio Mario Bauducco

Data	Emis.	Aggiornamento	Data	Contr.	Data	Autor.
05/2023	MB	Emissione	05/2023	SMB	05/2023	SMB

SCALA 1:200
FORMATO A0
MAGGIO 2023

Commessa	Tip. impianto	Fase Progetto	Disciplina	Tip. Doc.	Titolo	N. Elab	REV
22109	EO	DE	CI	D	05	0071	A

PROGETTAZIONE EDILE, AMBIENTALE, STRUTTURALE ED IMPIANTISTICA A CURA DI:

I Tecnici:
Coord. gruppo di progettazione
Ing. Silvio Mario Bauducco

Collaboratori
Geom. Benzoni Manuel
Per. Ind. Biasin Emanuele
Ing. Occhiuto Felice
Arch. Ostino Paolo
Arch. Pelleri Martina

BAUTEL S.R.L.
Sede Amministrativa via Maroncelli, 23 10024 Moncalieri (TO)
tel.011.6052113 - 011.6059915 e-mail: amministrazione@bautel.it
Sede operativa Torino - via Maroncelli, 23 10024 Moncalieri (TO)
Sede operativa Genova - via Banderali, 2/4 16121 Genova (GE)

File: Tavole_planimetria_22_24.dwg

TUTTI I DIRITTI SONO RISERVATI - Questo documento è di proprietà esclusiva del progettista lor indicato sul quale si riserva ogni diritto. Pertanto questo documento non può essere copiato, riprodotto, comunicato o divulgato ad altri o usato in qualsiasi maniera, nemmeno per fini sperimentali, senza autorizzazione scritta dallo stesso progettista.