SEZIONI TRASVERSALI DI PROGETTO
scala 1:200

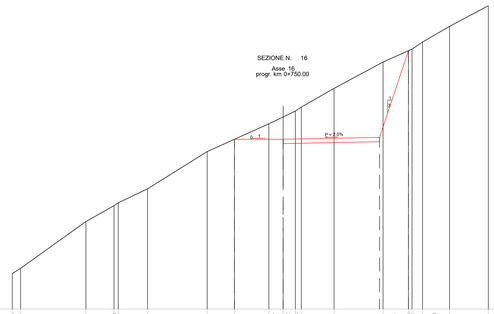

670.00

SEZIONE N.	16		
Piano di posa	m	2.10	
Scotico	m	0.00	
Bonifica	m2	0.00	
Scavo	m3	56.59	
Geotessile	m	0.00	
Rilevato	m3	0.00	
Terreno vegetale sx	m2	0.00	
Terreno vegetale dx	m2	0.00	
Inerbimento sx	m	0.00	
Inerbimento dx	m	0.00	
Fosso sx	m2	0.00	
Fosso dx	m2	0.00	
Paramentazione	m	8.90	

Terreno	Distanze parziali	0.77	6.03	2.58	0.39	2.71	5.50	2.52	3.17	1.32	1.12	0.56	3.02	4.52	2.34	0.33	0.87	2.49	3.58										
	Quote	673.26	673.77	678.08	678.47	681.18	681.10	684.54	685.68	687.11	687.74	688.27	688.83	690.38	692.80	693.13	693.85	694.65	696.10	698.01									
Progetto	Distanze parziali								4.49				8.90		2.66														
	Quote								685.68								693.85												

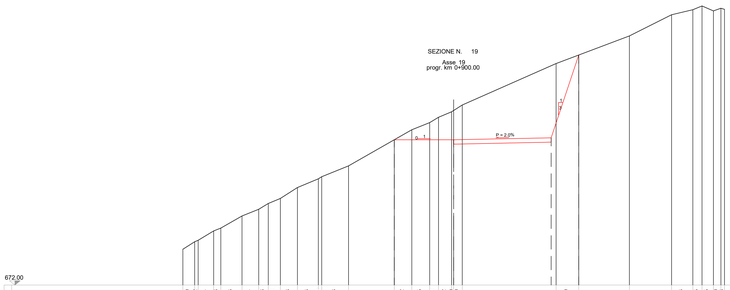

672.00

SEZIONE N.	19		
Piano di posa	m	1.03	
Scotico	m	0.00	
Bonifica	m2	0.00	
Scavo	m3	62.50	
Geotessile	m	0.00	
Rilevato	m3	0.00	
Terreno vegetale sx	m2	0.00	
Terreno vegetale dx	m2	0.00	
Inerbimento sx	m	0.00	
Inerbimento dx	m	0.00	
Fosso sx	m2	0.00	
Fosso dx	m2	0.00	
Paramentazione	m	9.00	

Terreno	Distanze parziali	1.09	0.32	0.34	0.66	1.96	1.54	0.88	1.11	1.58	1.93	0.31	2.48	4.22	1.62	1.65	0.81	0.72	0.19	8.66	2.09	4.67	3.90	1.96	0.85	1.05	0.70	0.70	
	Quote	675.31	675.63	675.97	676.63	677.26	678.38	679.00	679.53	680.00	681.00	681.31	683.50	683.50	685.41	686.34	687.00	687.49	687.72	688.82	692.45	693.24	695.00	696.96	697.42	697.77	697.72	697.72	
Progetto	Distanze parziali															5.48				9.00		2.55							
	Quote														685.41							693.24							

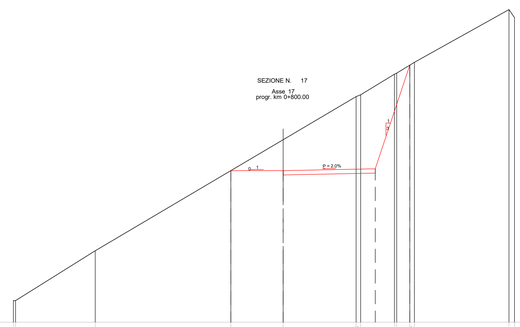

671.00

SEZIONE N.	17		
Piano di posa	m	5.21	
Scotico	m	0.00	
Bonifica	m2	0.00	
Scavo	m3	67.27	
Geotessile	m	0.00	
Rilevato	m3	0.00	
Terreno vegetale sx	m2	0.00	
Terreno vegetale dx	m2	0.00	
Inerbimento sx	m	0.00	
Inerbimento dx	m	0.00	
Fosso sx	m2	0.00	
Fosso dx	m2	0.00	
Paramentazione	m	8.50	

Terreno	Distanze parziali	0.21	7.34	12.52	4.83	6.73	0.43	3.12	0.21	0.72	0.43	8.73	0.51																
	Quote	673.00	673.21	677.59	684.99	687.85	688.28	691.40	691.61	692.33	692.76	701.49	702.00																
Progetto	Distanze parziali				4.83	8.50		3.19																					
	Quote				684.99						694.74																		



660.00

SEZIONE N.	20		
Piano di posa	m	6.13	
Scotico	m	0.00	
Bonifica	m2	0.00	
Scavo	m3	32.85	
Geotessile	m	0.00	
Rilevato	m3	0.00	
Terreno vegetale sx	m2	0.00	
Terreno vegetale dx	m2	0.00	
Inerbimento sx	m	0.00	
Inerbimento dx	m	0.00	
Fosso sx	m2	0.00	
Fosso dx	m2	0.00	
Paramentazione	m	7.00	

Terreno	Distanze parziali		8.43		4.59	2.30	3.08		1.97	0.55	0.25	1.37	0.76	0.66		6.61		2.70		4.58		11.11							
	Quote	667.70		671.54		673.34	674.28	676.00	676.73	677.00	677.25	677.42	678.19	678.95	679.08		683.73		685.26		687.84			695.66					
Progetto	Distanze parziali												1.42			7.00			2.31										
	Quote												678.19						685.26										

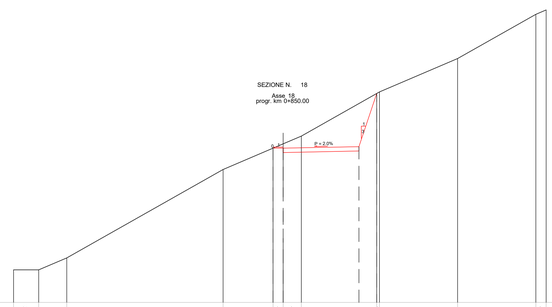

670.00

SEZIONE N.	18		
Piano di posa	m	5.25	
Scotico	m	0.00	
Bonifica	m2	0.00	
Scavo	m3	20.96	
Geotessile	m	0.00	
Rilevato	m3	0.00	
Terreno vegetale sx	m2	0.00	
Terreno vegetale dx	m2	0.00	
Inerbimento sx	m	0.00	
Inerbimento dx	m	0.00	
Fosso sx	m2	0.00	
Fosso dx	m2	0.00	
Paramentazione	m	7.00	

Terreno	Distanze parziali	2.32	2.59	14.43	4.61	0.93	1.85	6.96	0.26	7.22	7.22	0.95																	
	Quote	673.00	673.00	674.10	682.27	684.24	684.83	685.35	686.43	686.69	692.51	693.46	697.30																
Progetto	Distanze parziali					0.93		7.00		1.64																			
	Quote					684.24				689.29																			

PARCO EOLICO
IMPERIA MONTI MORO E GUARDIABELLA

Il Committente:

18Più ENERGIA srl

Sede Legale: via Aldo Moro n. 28
25043, Breno (BS)
P.IVA e C.F. 04324170986

Oggetto:
VIABILITA' DI ACCESSO

Titolo:
STRADA DA TURBINA 22 A TURBINA 24 - SEZIONI TRASVERSALI STATO DI PROGETTO 16-20

Il Progettista

Dott. Ing. SILVIO MARIO BAUDUCCO Ordine degli Ingegneri della Provincia di Cuneo n. 1397

Ing. Silvio Mario Bauducco

Data	Emis.	Aggiornamento	Data	Contr.	Data	Autor.
05/2023	MB	Emissione	05/2023	SMB	05/2023	SMB

SCALA 1:200

FORMATO A0

MAGGIO 2023

Commessa	Tip. impianto	Fase Progetto	Disciplina	Tip. Doc.	Titolo	N. Elab	REV
22109	EO	DE	CI	D	05	0072	A

PROGETTAZIONE EDILE, AMBIENTALE, STRUTTURALE ED IMPIANTISTICA A CURA DI:

I Tecnici:

Coord. gruppo di progettazione
Ing. Silvio Mario Bauducco

Collaboratori
Geom. Benzoni Manuel
Per. Ind. Biasin Emanuele
Ing. Occhiuto Felice
Arch. Ostino Paolo
Arch. Pelleri Martina

BAUTEL S.R.L.

Sede Amministrativa via Maroncelli, 23 10024 Moncalieri (TO)
tel 011.6052113 - 011.6059915 e-mail: amministrazione@bautel.it
Sede operativa Torino - via Maroncelli, 23 10024 Moncalieri (TO)
Sede operativa Genova - via Banderali, 2/4 16121 Genova (GE)

File: Tavole_planimetria_22_24.dwg

TUTTI I DIRITTI SONO RISERVATI - Questo documento è di proprietà esclusiva del progettista ivi indicato sul quale si riserva ogni diritto. Pertanto questo documento non può essere copiato, riprodotto, comunicato o divulgato ad altri o usato in qualsiasi maniera, nemmeno per fini sperimentali, senza autorizzazione scritta dallo stesso progettista.