SEZIONI TRASVERSALI DI PROGETTO
scala 1:200

SEZIONE N. 36
Asse 36
progr. km 1+750.00

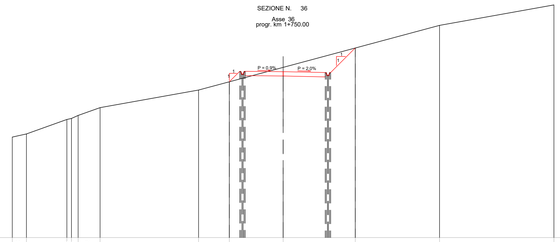

817.00

SEZIONE N.	36
Piano di posa	m 12.03
Scotico	m 12.03
Bonifica	m2 0.00
Scavo	m2 9.44
Geotessile	m 14.03
Rilevato	m2 2.95
Terreno vegetale sx	m2 0.29
Terreno vegetale dx	m2 0.22
Inerbimento sx	m 1.46
Inerbimento dx	m 5.96
Fosso sx	m2 0.00
Fosso dx	m2 0.00
Paramentazione	m 7.59

Terreno	Distanze parziali		1.30	3.74	0.42 0.42	2.02	9.10		2.84	4.96		6.66		7.78		10.56							
	Quote	826.28	826.57	827.81 827.39	828.06	829.00		830.63	831.39		832.72		834.51		836.00		838.48						
Progetto	Distanze parziali								0.96	3.50		3.89		2.27									
	Quote								831.39		831.92		834.51										

SEZIONE N. 37
Asse 37
progr. km 1+771.00



813.00

SEZIONE N.	37
Piano di posa	m 11.58
Scotico	m 11.58
Bonifica	m2 0.00
Scavo	m2 6.45
Geotessile	m 13.58
Rilevato	m2 2.87
Terreno vegetale sx	m2 0.27
Terreno vegetale dx	m2 0.15
Inerbimento sx	m 1.38
Inerbimento dx	m 5.81
Fosso sx	m2 0.00
Fosso dx	m2 0.00
Paramentazione	m 7.00

Terreno	Distanze parziali		4.08	5.68	3.89	2.52	1.63	2.29	1.55 1.48	2.87	2.16	3.01	1.03 1.41	5.04	3.05	1.56	7.74						
	Quote	820.20	821.82	823.08	824.63	825.32	826.00	828.48	829.81 827.00	827.57	828.00	829.20	829.56 830.11	833.17	832.00	832.84	834.26						
Progetto	Distanze parziali								0.91	3.50		3.50	2.20										
	Quote								828.48		827.05		829.28										

SEZIONE N. 38
Asse 38
progr. km 1+821.00

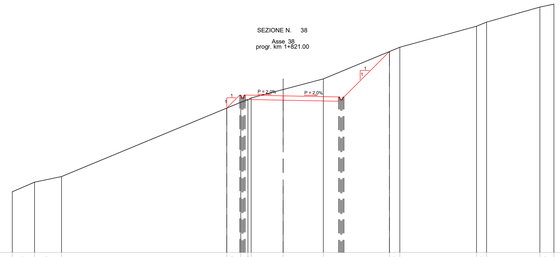

808.00

SEZIONE N.	38
Piano di posa	m 15.94
Scotico	m 15.94
Bonifica	m2 0.00
Scavo	m2 17.18
Geotessile	m 17.94
Rilevato	m2 3.67
Terreno vegetale sx	m2 0.37
Terreno vegetale dx	m2 0.20
Inerbimento sx	m 1.90
Inerbimento dx	m 10.61
Fosso sx	m2 0.00
Fosso dx	m2 0.00
Paramentazione	m 8.62

Terreno	Distanze parziali		2.05	2.49		15.25			1.29 0.57 0.56	2.95	3.71		6.10	0.96	7.08	0.93	4.92	1.30					
	Quote	813.59	814.48	815.00				821.32	821.96 822.53 822.89		823.03	824.02		828.54 829.94		828.88 829.86		830.65 830.92					
Progetto	Distanze parziali								1.26	3.50		5.12	4.19										
	Quote								821.32		822.05			828.54									

SEZIONE N. 39
Asse 39
progr. km 1+871.00

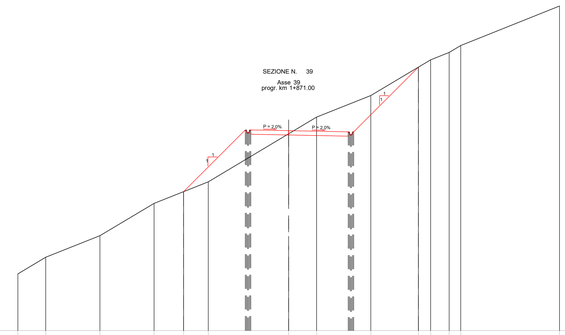

798.00

SEZIONE N.	39
Piano di posa	m 24.61
Scotico	m 24.61
Bonifica	m2 0.00
Scavo	m2 18.29
Geotessile	m 26.61
Rilevato	m2 17.57
Terreno vegetale sx	m2 1.64
Terreno vegetale dx	m2 0.35
Inerbimento sx	m 8.16
Inerbimento dx	m 14.92
Fosso sx	m2 0.00
Fosso dx	m2 0.00
Paramentazione	m 9.00

Terreno	Distanze parziali		2.58	5.00	5.00	2.72	2.28	7.42		2.58	5.00	4.40	1.12	1.72	1.06	9.12							
	Quote	804.23	805.77	807.76	810.75	811.83	812.74		817.17	818.71	820.70		823.33	824.00	824.68	825.52		828.07					
Progetto	Distanze parziali						5.70	3.50		5.50		5.98											
	Quote					811.83			817.06				823.33										

SEZIONE N. 40
Asse 40
progr. km 1+921.00

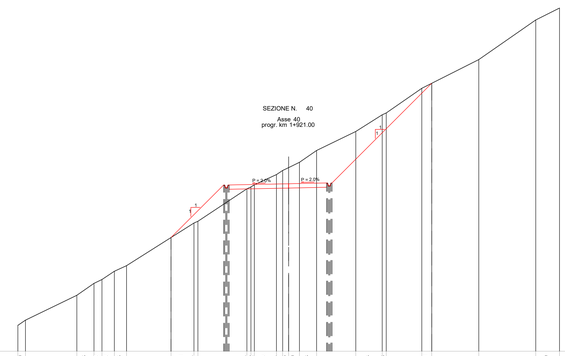

797.00

SEZIONE N.	40
Piano di posa	m 28.02
Scotico	m 28.02
Bonifica	m2 0.00
Scavo	m2 31.40
Geotessile	m 35.02
Rilevato	m2 10.81
Terreno vegetale sx	m2 1.44
Terreno vegetale dx	m2 0.02
Inerbimento sx	m 6.96
Inerbimento dx	m 22.70
Fosso sx	m2 0.00
Fosso dx	m2 0.00
Paramentazione	m 9.00

Terreno	Distanze parziali		0.70	4.74	1.58	0.74	1.14	1.13	4.11	2.11	0.37	4.52	0.32 0.32	2.04	0.57 0.56	1.58	3.61	2.43	0.38	3.28	0.91	4.34	5.26	2.19
	Quote	799.39 799.97		802.17	803.27 803.82	804.38	805.80		807.50	809.61 810.18		812.70 812.38	813.31 813.88	815.92	815.35 815.91	814.44	815.54	817.29	818.82 818.38	821.26 821.74		823.93	827.56	828.69
Progetto	Distanze parziali											4.85		5.50		3.50		9.20						
	Quote								807.50				812.07							821.74				

PARCO EOLICO
IMPERIA MONTI MORO E GUARDIABELLA

Il Committente: 18 Più ENERGIA Srl

Sede Legale: via Aldo Moro n. 28
25043, Breno (BS)
P.IVA e C.F. 04324170986

Oggetto:
VIABILITA' DI ACCESSO

Titolo:
STRADA DA TURBINA 18 A TURBINA 21
SEZIONI TRASVERSALI STATO DI PROGETTO 36-40

Il Progettista
Ordine degli Ingegneri della Provincia di Cuneo
Dott. Ing. SILVIO MARIO BAUDUCCO
Ingegneria Civile e Ambientale
Ing. Silvio Mario Bauducco

Data	Emis.	Aggiornamento	Data	Contr.	Data	Autor.
05/2023	MB	Emissione	05/2023	SMB	05/2023	SMB

SCALA 1:200

FORMATO A0

MAGGIO 2023

Commessa	Tip. impianto	Fase Progetto	Disciplina	Tip. Doc	Titolo	N. Elab	REV
22109	EO	DE	CI	D	05	0102	A

PROGETTAZIONE EDILE, AMBIENTALE, STRUTTURALE ED IMPIANTISTICA A CURA DI:

I Tecnici:
Coord. gruppo di progettazione
Ing. Silvio Mario Bauducco

Collaboratori
Geom. Benzoni Manuel
Per. Ind. Biasin Emanuele
Ing. Occhiuto Felice
Arch. Ostino Paolo
Arch. Pelleri Martina

BAUTEL S.R.L.
Sede Amministrativa via Maroncelli, 23 10024 Moncalieri (TO)
tel 011.6052113 - 011.6059015 e-mail: amministrazione@bautel.it
Sede operativa Torino - via Maroncelli, 23 10024 Moncalieri (TO)
Sede operativa Genova - via Banderali, 2/4 16121 Genova (GE)

File: Tavole_planimetria_18_21.dwg

TUTTI I DIRITTI SONO RISERVATI - Questo documento è di proprietà esclusiva del progettista ivi indicato sul quale si riserva ogni diritto. Pertanto questo documento non può essere copiato, riprodotto, comunicato o divulgato ad altri o usato in qualsiasi maniera, nemmeno per fini sperimentali, senza autorizzazione scritta dello stesso progettista.