SEZIONI TRASVERSALI DI PROGETTO
scala 1:200

SEZIONE N. 56
Asse: 56
progr. km 2+721.00

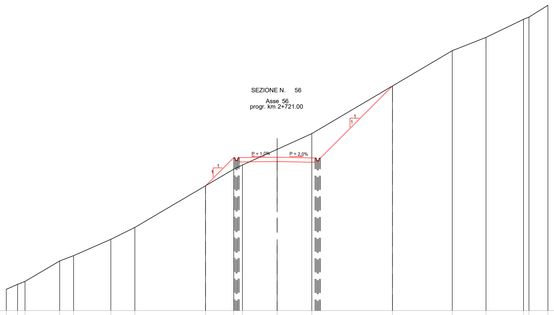

719.00

SEZIONE N.	56																			
Piano di posa	m	19.59																		
Scotico	m	19.59																		
Bonifica	m2	0.00																		
Scavo	m2	19.05																		
Cassonetto	m	21.59																		
Rilevato	m2	5.45																		
Terreno vegetale sx	m2	0.79																		
Terreno vegetale dx	m2	0.36																		
Inerbimento sx	m	3.79																		
Inerbimento dx	m	16.53																		
Fosso sx	m2	0.00																		
Fosso dx	m2	0.00																		
Pavimentazione	m	7.00																		
Terreno	Distanze parziali		1.04	0.89	3.20	1.28	3.44	2.21	6.52	2.61	0.80	3.19	3.21	7.44	5.52	3.12	3.47	0.49	1.76	
	Quote	720.07	721.43	721.69	723.58	724.07	725.58	726.68	730.52	732.05	732.45	733.89	735.34	739.74	743.00	744.23	745.69	746.09	747.19	
Progetto	Distanze parziali									2.61		3.50	3.50	6.65						
	Quote								730.52			732.76		739.74						

SEZIONE N. 57
Asse: 57
progr. km 2+771.00

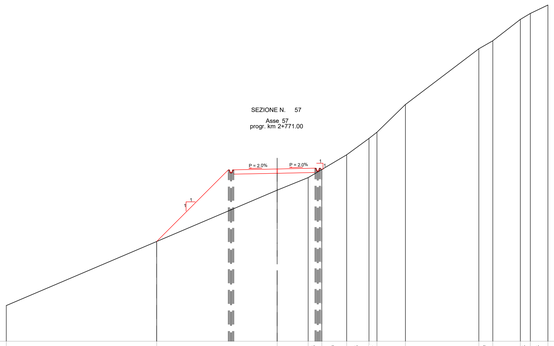

718.00

SEZIONE N.	57																			
Piano di posa	m	16.64																		
Scotico	m	16.64																		
Bonifica	m2	0.00																		
Scavo	m2	0.00																		
Cassonetto	m	18.64																		
Rilevato	m2	30.03																		
Terreno vegetale sx	m2	1.90																		
Terreno vegetale dx	m2	0.02																		
Inerbimento sx	m	9.45																		
Inerbimento dx	m	0.28																		
Fosso sx	m2	0.00																		
Fosso dx	m2	0.00																		
Pavimentazione	m	7.50																		
Terreno	Distanze parziali				13.89				11.11			2.86	1.26	2.30	2.06	0.74	2.62	6.78	1.29	2.53	0.93	1.63
	Quote	721.50					727.21					731.95	733.10	735.22	738.72	737.30	739.85		745.00	745.73	747.71	748.26	749.04
Progetto	Distanze parziali							6.61		4.00		3.50	0.12									
	Quote						727.21					733.51										

SEZIONE N. 58
Asse: 58
progr. km 2+821.00

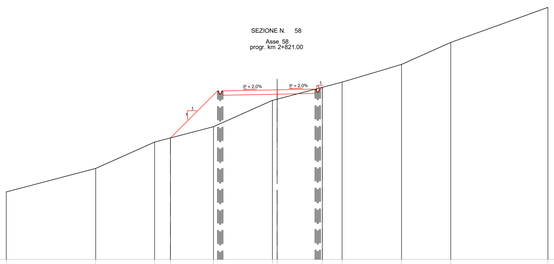

719.00

SEZIONE N.	58																			
Piano di posa	m	14.81																		
Scotico	m	14.81																		
Bonifica	m2	0.00																		
Scavo	m2	0.43																		
Cassonetto	m	16.81																		
Rilevato	m2	18.83																		
Terreno vegetale sx	m2	1.24																		
Terreno vegetale dx	m2	0.03																		
Inerbimento sx	m	6.24																		
Inerbimento dx	m	0.52																		
Fosso sx	m2	0.00																		
Fosso dx	m2	0.00																		
Pavimentazione	m	8.50																		
Terreno	Distanze parziali			8.26		5.44		1.47	3.97		5.44	0.44	4.17	1.83	5.49		4.55		8.97	
	Quote	725.23			727.40			729.83	730.21		731.25	732.69	733.13	734.89	735.37		737.00		739.03		742.26
Progetto	Distanze parziali								4.34		5.00		3.50	0.17							
	Quote							730.21				734.25									

SEZIONE N. 59
Asse: 59
progr. km 2+871.00

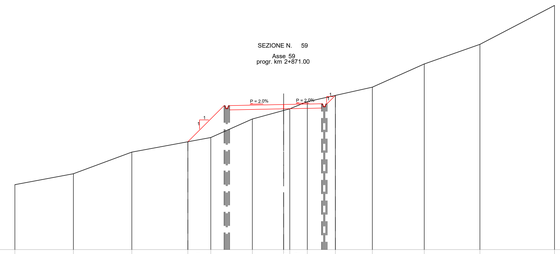

722.00

SEZIONE N.	59																			
Piano di posa	m	14.33																		
Scotico	m	14.33																		
Bonifica	m2	0.00																		
Scavo	m2	2.17																		
Cassonetto	m	16.33																		
Rilevato	m2	12.45																		
Terreno vegetale sx	m2	0.95																		
Terreno vegetale dx	m2	0.59																		
Inerbimento sx	m	4.82																		
Inerbimento dx	m	2.35																		
Fosso sx	m2	0.00																		
Fosso dx	m2	0.00																		
Pavimentazione	m	8.50																		
Terreno	Distanze parziali				5.40		5.40		5.17	2.11		3.84	2.89	0.56	1.62		2.59	3.41	4.79	5.14	6.88
	Quote	728.00			729.00		731.00		731.96	732.35		734.06	734.85	735.00	735.66		738.24	737.00	739.14	740.95	744.54
Progetto	Distanze parziali										3.34		5.00		3.50		0.77				
	Quote								731.96					735.00							

SEZIONE N. 60
Asse: 60
progr. km 2+921.00

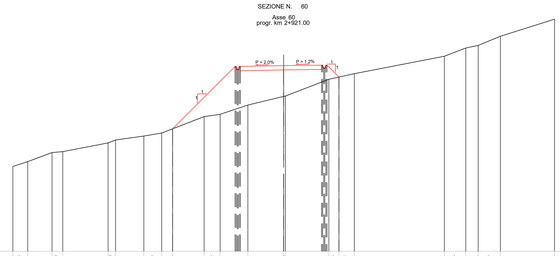

719.00

SEZIONE N.	60																			
Piano di posa	m	16.12																		
Scotico	m	16.12																		
Bonifica	m2	0.00																		
Scavo	m2	0.00																		
Cassonetto	m	18.12																		
Rilevato	m2	35.23																		
Terreno vegetale sx	m2	1.65																		
Terreno vegetale dx	m2	0.30																		
Inerbimento sx	m	8.24																		
Inerbimento dx	m	1.66																		
Fosso sx	m2	0.00																		
Fosso dx	m2	0.00																		
Pavimentazione	m	7.49																		
Terreno	Distanze parziali		1.38	2.24	1.00		4.18	0.69	2.61	1.65	1.01	2.90	1.48	2.56	3.31	0.16	4.01	0.83	1.42		8.31		1.98	1.14	2.06		4.99
	Quote	726.82	727.28	729.11	729.19		730.60	729.27	729.64	729.91	730.31	731.43	731.64	732.49	733.80	733.96	737.97	734.88	735.08	735.39		737.50	737.77	738.00	738.85		740.42
Progetto	Distanze parziali											5.76			3.99		3.50		1.10								
	Quote										730.31					735.74			735.08								

PARCO EOLICO
IMPERIA MONTI MORO E GUARDIABELLA

Il Committente: 18 Più ENERGIA s.r.l.

Sede Legale: via Aldo Moro n. 28
25043, Breno (BS)
P.IVA e C.F. 04324170986

Oggetto:
VIABILITA' DI ACCESSO

Titolo:
STRADA DA TURBINA 18 A TURBINA 21
SEZIONI TRASVERSALI STATO DI PROGETTO 56-60

Il Progettista
Dott. Ing. SILVIO MARIO BAUDUCCO
Ing. Silvio Mario Bauducco

Data	Emis.	Aggiornamento	Data	Contr.	Data	Autor.
05/2023	MB	Emissione	05/2023	SMB	05/2023	SMB

SCALA 1:200

FORMATO A0

MAGGIO 2023

Commessa	Tip. impianto	Fase Progetto	Disciplina	Tip. Doc.	Titolo	N. Elab	REV
22109	EO	DE	CI	D	05	**0106**	**A**

PROGETTAZIONE EDILE, AMBIENTALE, STRUTTURALE ED IMPIANTISTICA A CURA DI:

I Tecnici:
Coord. gruppo di progettazione
Ing. Silvio Mario Bauducco

Collaboratori
Geom. Benzoni Manuel
Per. Ind. Biasin Emanuele
Ing. Occhiuto Felice
Arch. Ostino Paolo
Arch. Pelleri Martina

BAUTEL S.R.L.
Sede Amministrativa via Maroncelli, 23 10024 Moncalieri (TO)
tel 011.8052113 - 011.6059015 e-mail: amministrazione@bautel.it
Sede operativa Torino - via Maroncelli, 23 10024 Moncalieri (TO)
Sede operativa Genova - via Banderali, 2/4 16121 Genova (GE)

File: Tavole_planimetria_18_21.dwg

TUTTI I DIRITTI SONO RISERVATI - Questo documento è di proprietà esclusiva del progettista lei indicato sul quale si riserva ogni diritto. Pertanto questo documento non può essere copiato, riprodotto, comunicato o divulgato ad altri o usato in qualsiasi maniera, nemmeno per fini sperimentali, senza autorizzazione scritta dallo stesso progettista.