SEZIONI TRASVERSALI DI PROGETTO
scala 1:200

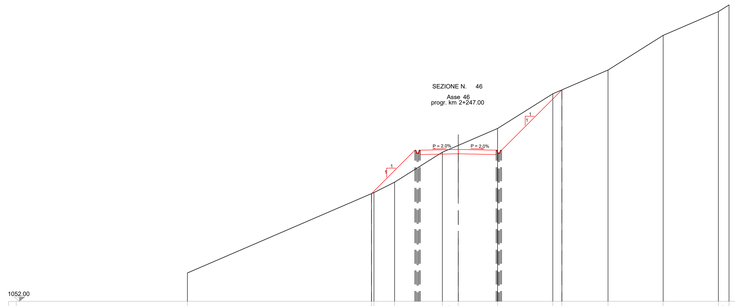

SEZIONE N.	46
Piano di posa	m 20.07
Scotico	m 20.07
Bonifica	m2 0.00
Scavo	m3 14.16
Cassonetto	m 22.07
Rilevato	m2 9.02
Terreno vegetale sx	m2 1.16
Terreno vegetale dx	m2 0.22
Inerbimento sx	m 5.77
Inerbimento dx	m 13.93
Fosso sx	m2 0.00
Fosso dx	m2 0.00
Pavimentazione	m 7.00

Terreno	Distanze parziali							16.99			0.23	1.91		4.41		1.46	3.63		5.09	0.84	4.26		5.10		5.10		0.88								
	Quote	1054.62			1051.94	1052.00	1052.23		1053.00				1055.77		1056.40			1057.96			1071.18	1071.02		1073.35		1076.55			1078.75	1079.36					
Progetto	Distanze parziali								4.01				3.50		3.50			5.57																	
	Quote				1051.94								1055.62								1071.52														

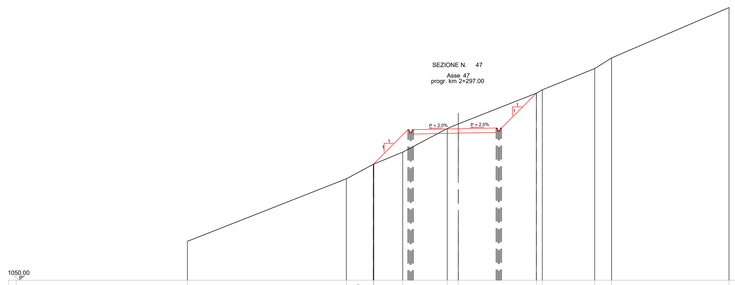

SEZIONE N.	47
Piano di posa	m 16.45
Scotico	m 16.45
Bonifica	m2 0.00
Scavo	m3 10.29
Cassonetto	m 18.45
Rilevato	m2 8.05
Terreno vegetale sx	m2 0.95
Terreno vegetale dx	m2 0.05
Inerbimento sx	m 4.62
Inerbimento dx	m 8.20
Fosso sx	m2 0.00
Fosso dx	m2 0.00
Pavimentazione	m 7.64

Terreno	Distanze parziali							14.67			2.49		2.66		4.11	1.01		7.22		0.54	4.84		1.57		10.84										
	Quote	1053.59			1050.36	1050.61	1050.79		1051.62						1054.03	1054.43				1057.27	1057.53		1059.54	1070.52					1075.17						
Progetto	Distanze parziali								3.20				4.14		3.50			3.22																	
	Quote				1050.70								1053.58					1057.27																	

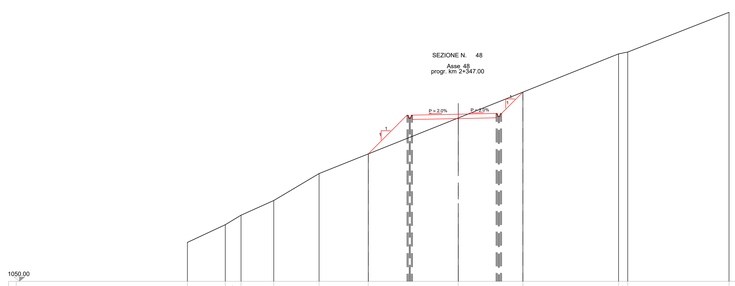

SEZIONE N.	48
Piano di posa	m 15.37
Scotico	m 15.37
Bonifica	m2 0.00
Scavo	m3 4.43
Cassonetto	m 17.37
Rilevato	m2 10.80
Terreno vegetale sx	m2 1.04
Terreno vegetale dx	m2 0.12
Inerbimento sx	m 5.16
Inerbimento dx	m 5.25
Fosso sx	m2 0.00
Fosso dx	m2 0.00
Pavimentazione	m 7.72

Terreno	Distanze parziali							3.49	1.46	3.03		4.18		4.54			8.30		5.97		8.83		0.85		9.35										
	Quote	1053.59		1055.23	1056.10		1057.46				1059.95		1061.77					1065.98		1067.47				1071.00	1071.17				1074.83						
Progetto	Distanze parziali												3.58		4.22		3.50		1.97																
	Quote												1061.77				1065.03			1067.47															



SEZIONE N.	49
Piano di posa	m 18.92
Scotico	m 18.92
Bonifica	m2 0.00
Scavo	m3 17.83
Cassonetto	m 20.92
Rilevato	m2 6.90
Terreno vegetale sx	m2 0.81
Terreno vegetale dx	m2 0.28
Inerbimento sx	m 3.89
Inerbimento dx	m 13.76
Fosso sx	m2 0.00
Fosso dx	m2 0.00
Pavimentazione	m 7.92

Terreno	Distanze parziali							11.32			3.11		1.10	2.63	0.16	1.87	0.71		3.99	0.85	5.71		1.69		2.17	2.45	0.34		7.01		1.80	1.53	0.53	0.76	
	Quote		1056.76				1061.27			1062.77	1063.21	1063.37	1064.53		1065.71	1066.14			1067.73	1068.07		1071.02		1072.04		1072.91	1073.25	1073.59			1077.00		1077.80	1078.44	1078.54	
Progetto	Distanze parziali														2.68				3.50		4.42			5.50											
	Quote														1064.89				1067.10							1072.91									

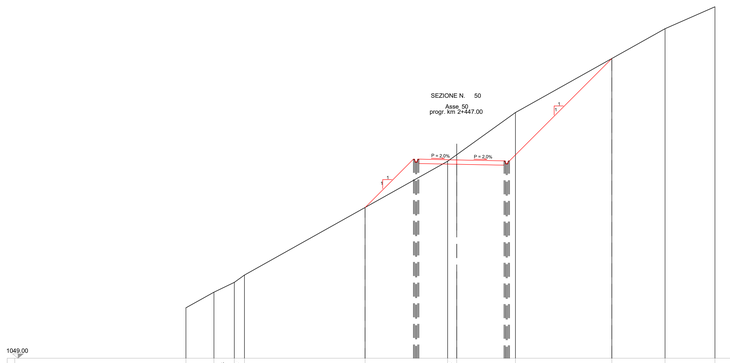

SEZIONE N.	50
Piano di posa	m 26.65
Scotico	m 26.65
Bonifica	m2 0.00
Scavo	m3 33.37
Cassonetto	m 28.65
Rilevato	m2 11.19
Terreno vegetale sx	m2 1.31
Terreno vegetale dx	m2 0.31
Inerbimento sx	m 6.42
Inerbimento dx	m 23.29
Fosso sx	m2 0.00
Fosso dx	m2 0.00
Pavimentazione	m 7.87

Terreno	Distanze parziali							2.58	1.88	0.94		11.13					7.63			0.84	5.41			8.90			4.91		4.61						
	Quote	1053.65		1055.10	1056.00	1056.68								1062.91					1067.18	1067.79			1071.68			1076.67				1079.42		1081.45		
Progetto	Distanze parziali															4.47		3.50			4.36			9.45											
	Quote													1062.91					1066.91							1076.67									

PARCO EOLICO
IMPERIA MONTI MORO E GUARDIABELLA

Il Committente: 18 Più ENERGIA srl

Sede Legale: via Aldo Moro n. 28
25043, Breno (BS)
P.IVA e C.F. 04324170986

Oggetto:
VIABILITA' DI ACCESSO

Titolo:
STRADA DA TURBINA 7 A TURBINA 17
SEZIONI TRASVERSALI STATO DI PROGETTO 46-50

Il Progettista
Ordine degli Ingegneri della Provincia di Cuneo Dott. Ing. Silvio Mario Bauducco
Ing. Silvio Mario Bauducco

Data	Emis.	Aggiornamento	Data	Contr.	Data	Autor.
04/2023	MB	Emissione	04/2023	SMB	04/2023	SMB

SCALA 1:200
FORMATO A0
APRILE 2023

Commessa	Tip. impianto	Fase Progetto	Disciplina	Tip. Doc.	Titolo	N. Elab	REV
22109	EO	DE	CI	D	05	0170	A

PROGETTAZIONE EDILE, AMBIENTALE, STRUTTURALE ED IMPIANTISTICA A CURA DI:

I Tecnici:
Coord. gruppo di progettazione
Ing. Silvio Mario Bauducco

Collaboratori
Geom. Benzoni Manuel
Per. Ind. Biasin Emanuele
Ing. Occhiuto Felice
Arch. Ostino Paolo
Arch. Pelleri Martina

BAUTEL S.R.L.
Sede Amministrativa via Maroncelli, 23 10024 Moncalieri (TO)
tel 011.8052113 - 011.8059915 e-mail: amministrazione@bautel.it
Sede operativa Torino - via Maroncelli, 23 10024 Moncalieri (TO)
Sede operativa Genova - via Bandierali, 2/4 16121 Genova (GE)

File: Tavole_planimetria 7-17.dwg

TUTTI I DIRITTI SONO RISERVATI - Questo documento è di proprietà esclusiva del progettista ivi indicato lui quale si riserva ogni diritto. Pertanto questo documento non può essere copiato, riprodotto, comunicato o divulgato ad altri o usato in qualsiasi maniera, nemmeno per fini sperimentali, senza autorizzazione scritta dello stesso progettista.