SEZIONI TRASVERSALI DI PROGETTO
scala 1:200

SEZIONE N. 56
Asse 56
progr. km 2+727.00

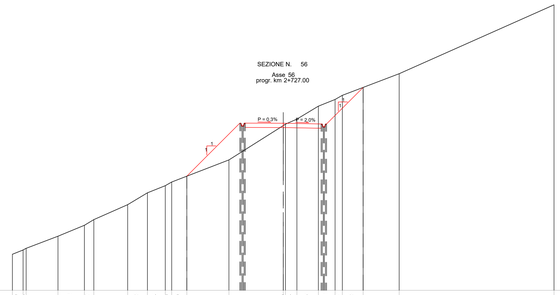

1050.00

SEZIONE N.	56
Piano di posa	m 18.29
Scotico	m 18.29
Bonifica	m2 0.00
Scavo	m2 8.91
Cavalcavie	m 20.29
Rilevato	m2 14.99
Terreno vegetale sx	m2 1.41
Terreno vegetale dx	m2 0.21
Inerbimento sx	m 7.03
Inerbimento dx	m 8.63
Fosso sx	m2 0.00
Fosso dx	m2 0.00
Pavimentazione	m 7.00

Terreno	Distanze parziali	0.68	0.65	2.93	2.44	0.87	3.12	1.82	1.66	0.59	1.45	3.89	5.01	0.20	0.98	1.98	1.54	0.67	1.92	3.33	14.30
	Quote	1053.13	1053.78	1055.00	1056.00	1056.03	1057.91	1059.00	1059.67	1060.00	1061.45	1062.05	1063.94	1064.14	1065.12	1066.81	1067.20	1067.87	1069.79	1073.00	1076.35
Progetto	Distanze parziali											4.90	3.50	3.50		3.37					
	Quote										1060.54			1065.03					1068.73		

SEZIONE N. 54

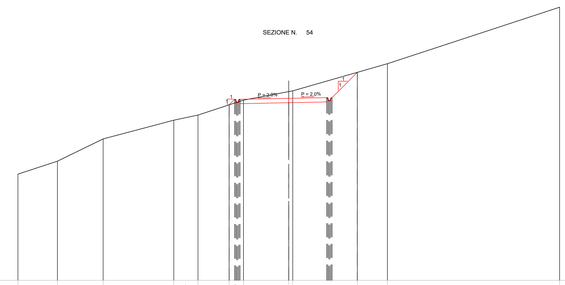

1057.00

SEZIONE N.	59
Piano di posa	m 12.23
Scotico	m 12.23
Bonifica	m2 0.00
Scavo	m2 11.33
Cavalcavie	m 14.23
Rilevato	m2 2.51
Terreno vegetale sx	m2 0.16
Terreno vegetale dx	m2 0.21
Inerbimento sx	m 5.82
Inerbimento dx	m 6.11
Fosso sx	m2 0.00
Fosso dx	m2 0.00
Pavimentazione	m 8.00

Terreno	Distanze parziali	3.64	4.23	6.52	2.23	2.87	1.33	4.18	0.37	5.96	2.78	15.89
	Quote	1066.81	1068.50	1070.06	1071.78	1072.26	1073.20	1073.64	1073.67	1074.62	1076.20	1077.00	1092.22
Progetto	Distanze parziali						0.51	4.50	3.50	2.33		
	Quote						1073.20		1073.40		1076.20	

SEZIONE N. 57
Asse 57
progr. km 2+777.00

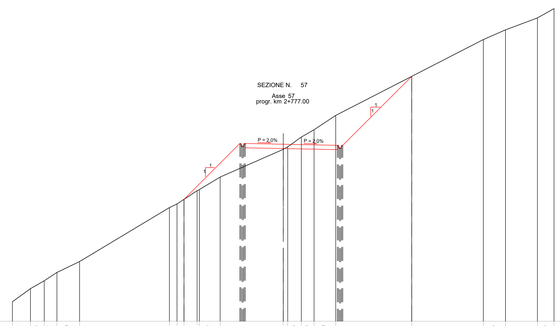

1051.00

SEZIONE N.	57
Piano di posa	m 23.00
Scotico	m 23.00
Bonifica	m2 0.00
Scavo	m2 16.58
Cavalcavie	m 23.00
Rilevato	m2 10.68
Terreno vegetale sx	m2 1.53
Terreno vegetale dx	m2 0.01
Inerbimento sx	m 7.40
Inerbimento dx	m 10.00
Fosso sx	m2 0.00
Fosso dx	m2 0.00
Pavimentazione	m 8.00

Terreno	Distanze parziali	1.87	1.26	1.17	2.09	8.29	0.71	0.54	0.21	1.92	5.82	0.41	1.25	1.18	2.00	7.02	6.61	2.05	2.94	1.53
	Quote	1052.80	1054.00	1054.73	1055.51	1056.51	1061.49	1061.63	1062.25	1062.46	1064.31	1064.72	1065.97	1067.15	1068.00	1068.68	1070.00	1073.61	1077.00	1077.90	1079.00	1079.86
Progetto	Distanze parziali						5.16		3.50	5.00		6.37									
	Quote						1062.25			1066.94						1073.61					

SEZIONE N. 60
Asse 60
progr. km 2+927.00

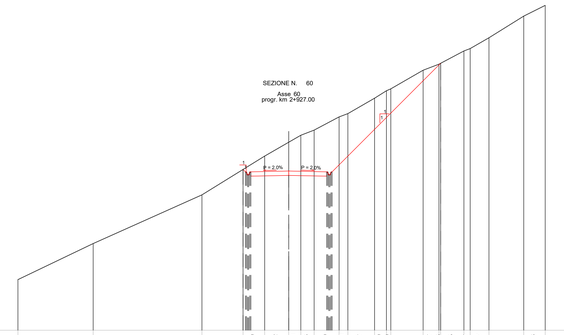

1069.00

SEZIONE N.	60
Piano di posa	m 20.75
Scotico	m 20.75
Bonifica	m2 0.00
Scavo	m2 10.46
Cavalcavie	m 22.75
Rilevato	m2 0.00
Terreno vegetale sx	m2 0.05
Terreno vegetale dx	m2 2.98
Inerbimento sx	m 1.90
Inerbimento dx	m 15.00
Fosso sx	m2 0.00
Fosso dx	m2 0.00
Pavimentazione	m 7.00

Terreno	Distanze parziali	6.94	10.05	3.79	2.00	2.22	1.11	1.23	2.30	0.81	2.47	1.09	0.40	2.98	1.47	0.15	2.15	0.57	1.74	3.21	1.98
	Quote	1074.68	1077.00	1081.49	1083.84	1085.08	1086.36	1087.00	1087.47	1088.69	1089.00	1092.42	1092.82	1093.00	1093.15	1093.30	1095.45	1096.02	1096.60	1098.00	1099.99
Progetto	Distanze parziali				0.22	3.50	3.50			10.02											
	Quote					1083.29								1093.64							

SEZIONE N. 58
Asse 58
progr. km 2+627.00

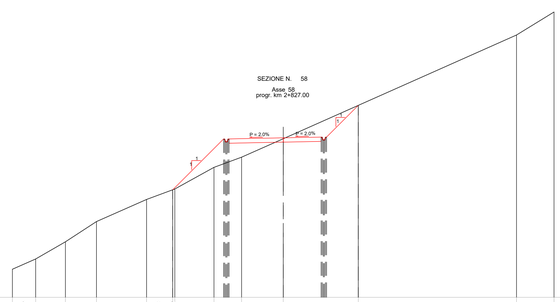

1053.00

SEZIONE N.	58
Piano di posa	m 18.94
Scotico	m 18.94
Bonifica	m2 0.00
Scavo	m2 7.18
Cavalcavie	m 20.94
Rilevato	m2 13.39
Terreno vegetale sx	m2 1.90
Terreno vegetale dx	m2 0.11
Inerbimento sx	m 6.74
Inerbimento dx	m 7.99
Fosso sx	m2 0.00
Fosso dx	m2 0.00
Pavimentazione	m 8.00

Terreno	Distanze parziali	2.15	2.74	2.87	4.62	2.42	0.19	3.62	2.55	3.84	6.93	14.60	3.47
	Quote	1055.59	1056.54	1058.12	1060.00	1062.04	1062.23	1063.85	1065.00	1065.94	1067.65	1070.73	1077.22	1079.34
Progetto	Distanze parziali						4.70		5.00		3.50	2.93		
	Quote						1062.93				1067.33	1070.73		

PARCO EOLICO
IMPERIA MONTI MORO E GUARDIABELLA

Il Committente: 18 PIÙ ENERGIA Srl

Sede Legale: via Aldo Moro n. 28
25043, Breno (BS)
P.IVA e C.F. 04324170986

Oggetto:
VIABILITA' DI ACCESSO

Titolo:
STRADA DA TURBINA 7 A TURBINA 17
SEZIONI TRASVERSALI STATO DI PROGETTO 56-60

Il Progettista
Ing. Silvio Mario Bauducco

Data	Emis.	Aggiornamento	Data	Contr.	Data	Autor.
04/2023	MB	Emissione	04/2023	SMB	04/2023	SMB

SCALA 1:200
FORMATO A0
APRILE 2023

Commessa	Tip. impianto	Fase Progetto	Disciplina	Tip. Doc.	Titolo	N. Elab.	REV.
22109	EO	DE	CI	D	05	0172	A

PROGETTAZIONE EDILE, AMBIENTALE, STRUTTURALE ED IMPIANTISTICA A CURA DI:

I Tecnici:
Coord. gruppo di progettazione
Ing. Silvio Mario Bauducco

Collaboratori
Geom. Benzoni Manuel
Per. Ind. Biasin Emanuele
Ing. Occhiuto Felice
Arch. Ostino Paolo
Arch. Pelleri Martina

BAUTEL S.R.L.
Sede Amministrativa via Maroncelli, 23 10024 Moncalieri (TO)
tel 011.6052113 - 011.6059915 e-mail: amministrazione@bautel.it
Sede operativa Torino - via Maroncelli, 23 10024 Moncalieri (TO)
Sede operativa Genova - via Banderali, 2/4 16121 Genova (GE)

File: Tavole_planimetria 7-17.dwg

TUTTI I DIRITTI SONO RISERVATI - Questo documento è di proprietà esclusiva del progettista ivi indicato sul quale si riserva ogni diritto. Pertanto questo documento non può essere copiato, riprodotto, comunicato o divulgato ad altri o usato in qualsiasi maniera, nemmeno per fini sperimentali, senza autorizzazione scritta dallo stesso progettista.