SEZIONI TRASVERSALI DI PROGETTO
scala 1:200

SEZIONE N. 86
Asse 86
progr. km 4+216.59

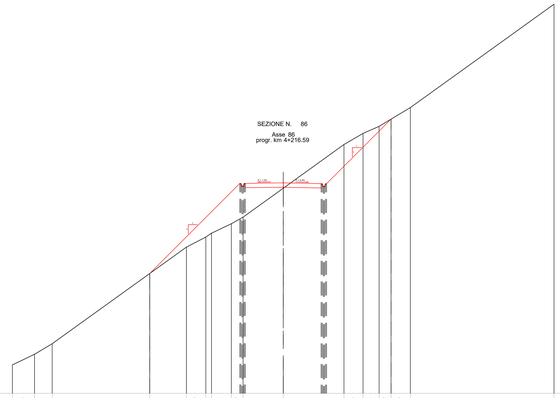

1009.00

SEZIONE N.	86
Piano di posa	m| 26.51
Scotico	m| 26.51
Bonifica	m2| 0.00
Scavo	m3| 13.74
Geotessile	m| 28.51
Rilevato	m2| 22.64
Terreno vegetale sx	m2| 2.46
Terreno vegetale dx	m2| 0.36
Inerbimento sx	m| 11.86
Inerbimento dx	m| 14.85
Fosso sx	m2| 0.00
Fosso dx	m2| 0.00
Pavimentazione	m| 7.00

Terreno	Distanze parziali		2.05	1.62	9.01	3.38	1.79	0.93	1.82	1.05	3.71	5.61	1.76	1.48	1.10	1.79	13.26								
	Quote	1011.62	1012.81	1013.58		1020.07	1022.50	1023.43 / 1023.76		1024.65	1025.26	1027.93	1031.97	1033.00	1033.65	1034.31	1035.38	1044.93							
Progetto	Distanze parziali					8.32					3.50	3.50	5.95												
	Quote					1020.07						1028.03				1034.31									

SEZIONE N. 87
Asse 87
progr. km 4+266.59

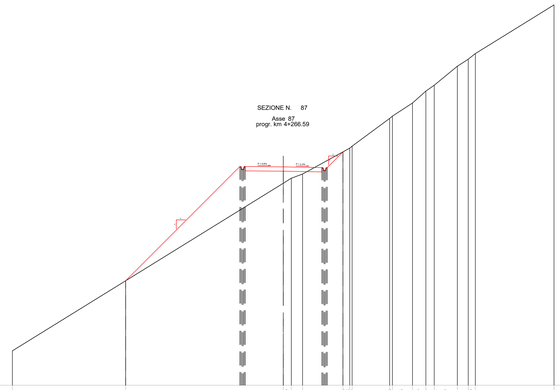

1004.00

SEZIONE N.	87
Piano di posa	m| 23.35
Scotico	m| 23.35
Bonifica	m2| 0.00
Scavo	m3| 1.36
Geotessile	m| 25.35
Rilevato	m2| 35.97
Terreno vegetale sx	m2| 3.05
Terreno vegetale dx	m2| 0.00
Inerbimento sx	m| 15.01
Inerbimento dx	m| 3.98
Fosso sx	m2| 0.00
Fosso dx	m2| 0.00
Pavimentazione	m| 7.07

Terreno	Distanze parziali		10.45		14.55		0.75	1.04	3.73	0.62 / 0.52	3.47	0.06 / 1.66	1.20	0.77	2.13	0.61 / 0.66	7.27								
	Quote	1007.17		1013.64			1022.64 / 1022.73	1023.05		1025.54 / 1025.67 / 1025.87		1028.53 / 1028.59 / 1028.64	1030.05	1031.15 / 1031.69		1033.44 / 1034.09 / 1034.61		1039.11							
Progetto	Distanze parziali				10.55		3.50	3.57	1.45																
	Quote			1013.64			1023.76			1025.54															

SEZIONE N. 88
Asse 88
progr. km 4+319.52

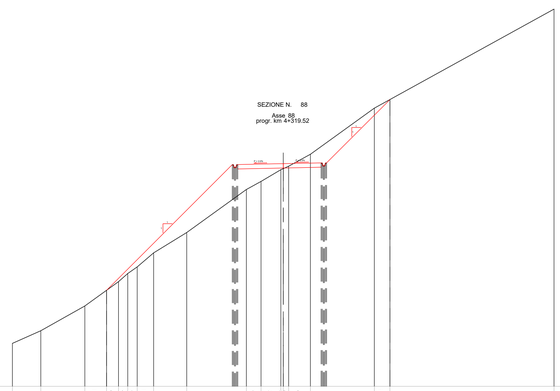

997.00

SEZIONE N.	88
Piano di posa	m| 31.60
Scotico	m| 31.60
Bonifica	m2| 0.00
Scavo	m3| 10.06
Geotessile	m| 33.60
Rilevato	m2| 29.59
Terreno vegetale sx	m2| 3.39
Terreno vegetale dx	m2| 0.14
Inerbimento sx	m| 16.51
Inerbimento dx	m| 14.60
Fosso sx	m2| 0.00
Fosso dx	m2| 0.00
Pavimentazione	m| 7.70

Terreno	Distanze parziali		2.62	4.06	2.01	1.10 / 1.05	0.95 / 0.88	1.51	3.05	5.51	1.36	1.82	0.52 / 0.52	2.00	5.90	1.44	15.15								
	Quote	1005.97	1002.14	1004.42	1005.87	1006.66	1007.42	1008.03	1009.32	1011.20	1015.17	1015.92	1017.18 / 1017.70	1018.22	1018.43	1022.69	1023.48	1031.83							
Progetto	Distanze parziali				11.60						4.20	3.50			5.85										
	Quote				1005.87							1017.16				1023.48									

SEZIONE N. 89
Asse 89
progr. km 4+369.52

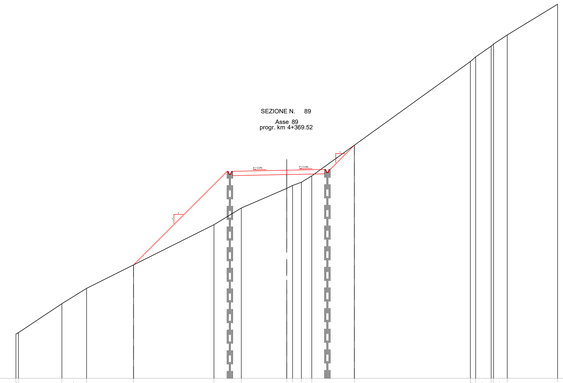

1003.00

SEZIONE N.	89
Piano di posa	m| 23.26
Scotico	m| 23.26
Bonifica	m2| 0.00
Scavo	m3| 1.72
Geotessile	m| 25.26
Rilevato	m2| 38.02
Terreno vegetale sx	m2| 2.48
Terreno vegetale dx	m2| 0.40
Inerbimento sx	m| 12.32
Inerbimento dx	m| 5.89
Fosso sx	m2| 0.00
Fosso dx	m2| 0.00
Pavimentazione	m| 8.50

Terreno	Distanze parziali	0.23	4.01	2.28	4.34	7.42	2.53	4.19	0.54 / 0.81 / 0.85	3.93	10.71	0.49	1.43	0.22 / 0.26	4.65										
	Quote	1000.99 / 1001.22 / 1001.49		1009.89	1011.30	1013.47	1017.18	1018.72	1020.53 / 1020.79	1021.11 / 1021.69	1024.52	1032.25 / 1032.68	1033.86 / 1033.91	1034.13 / 1034.35	1034.70	1037.54									
Progetto	Distanze parziali					8.64		5.00		3.50	2.24														
	Quote					1013.47				1021.81	1024.52														

SEZIONE N. 90
Asse 90
progr. km 4+419.52

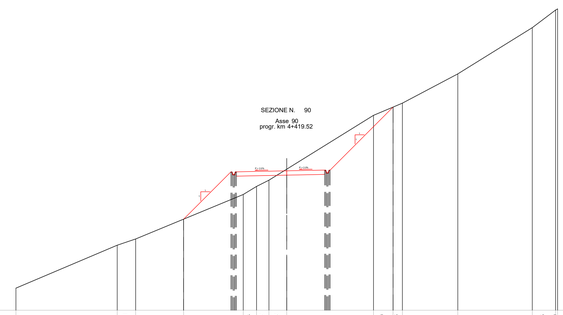

1014.00

SEZIONE N.	90
Piano di posa	m| 21.98
Scotico	m| 21.98
Bonifica	m2| 0.00
Scavo	m3| 15.55
Geotessile	m| 23.98
Rilevato	m2| 14.38
Terreno vegetale sx	m2| 1.26
Terreno vegetale dx	m2| 0.25
Inerbimento sx	m| 6.28
Inerbimento dx	m| 14.51
Fosso sx	m2| 0.00
Fosso dx	m2| 0.00
Pavimentazione	m| 8.15

Terreno	Distanze parziali		9.35		1.71	4.43	5.50		1.23	1.14	1.64	8.01		1.80	0.86	5.11		6.88		2.15	0.10				
	Quote	1016.04		1020.00	1020.58	1022.41		1024.69	1025.43	1026.00	1027.02		1031.99	1032.75 / 1033.11		1033.81			1040.08	1041.23 / 1041.42					
Progetto	Distanze parziali						4.37		4.65		3.50	5.81													
	Quote					1022.41				1026.47				1032.75											

PARCO EOLICO
IMPERIA MONTI MORO E GUARDIABELLA

Il Committente: 18 Più ENERGIA srl

Sede Legale: via Aldo Moro n. 28
25043, Breno (BS)
P.IVA e C.F. 04324170986

Oggetto:
VIABILITA' DI ACCESSO

Titolo:
STRADA DA TURBINA 7 A TURBINA 17
SEZIONI TRASVERSALI STATO DI PROGETTO 86-90

Il Progettista
Dott. Ing. SILVIO MARIO BAUDUCCO
Ordine degli Ingegneri della Provincia di Cuneo n. 1397
Ing. Silvio Mario Bauducco

Data	Emis.	Aggiornamento	Data	Contr.	Data	Autor.
04/2023	MB	Emissione	04/2023	SMB	04/2023	SMB

SCALA 1:200

FORMATO A0

APRILE 2023

Commessa	Tip. impianto	Fase Progetto	Disciplina	Tip. Doc.	Titolo	N. Elab	REV
22109	EO	DE	CI	D	05	0178	A

PROGETTAZIONE EDILE, AMBIENTALE, STRUTTURALE ED IMPIANTISTICA A CURA DI:

I Tecnici:
Coord. gruppo di progettazione
Ing. Silvio Mario Bauducco

Collaboratori
Geom. Benzoni Manuel
Per. Ind. Biasin Emanuele
Ing. Occhiuto Felice
Arch. Ostino Paolo
Arch. Pelleri Martina

BAUTEL S.R.L.
Sede Amministrativa via Maroncelli, 23 10024 Moncalieri (TO)
tel 011.8052113 - 011.8059815 e-mail: amministrazione@bautel.it
Sede operativa Torino - via Maroncelli, 23 10024 Moncalieri (TO)
Sede operativa Genova - via Bandarali, 2/4 16121 Genova (GE)

File: Tavole_planimetria 7-17.dwg

TUTTI I DIRITTI SONO RISERVATI - Questo documento è di proprietà esclusiva del progettista ivi indicato sul quale si riserva ogni diritto. Pertanto questo documento non può essere copiato, riprodotto, comunicato o divulgato ad altri o usato in qualsiasi maniera, nemmeno per fini sperimentali, senza autorizzazione scritta dallo stesso progettista.