SEZIONI TRASVERSALI DI PROGETTO
scala 1:200

SEZIONE N. 106
Asse 106
progr. km 5+225.94

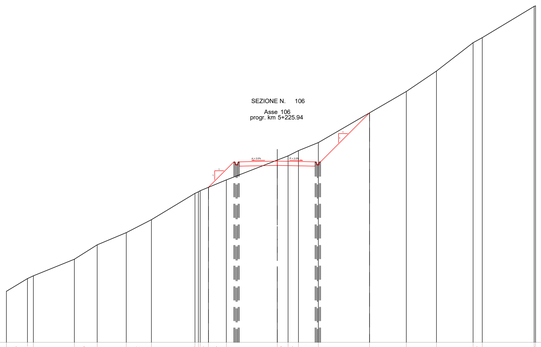

SEZIONE N.	106
Piano di posa	m 16.43
Scotico	m 16.43
Bonifica	m2 0.00
Scavo	m3 10.22
Geotessile	m 16.43
Rilevato	m2 6.03
Terreno vegetale sx	m2 0.69
Terreno vegetale dx	m2 0.19
Inerbimento sx	m 3.42
Inerbimento dx	m 11.40
Fosso sx	m2 0.00
Fosso dx	m2 0.00
Pavimentazione	m 7.00

Terreno	Distanze parziali		1.95	0.54	3.79	2.10	2.69	2.32	4.02	0.12	0.16	1.65	4.70	1.00	0.96	1.84	4.73	3.39	2.79	3.38	0.85	4.79	0.13
	Quote	1044.70	1045.89	1046.14	1047.67	1049.00	1050.13	1051.32	1053.18	1053.34	1054.31	1055.00	1056.82	1057.21	1057.70	1058.44	1061.19	1063.16	1065.04	1067.66	1068.13	1071.89	1071.99
Progetto	Distanze parziali										2.35		3.50		3.50		4.52						
	Quote										1054.31		1056.33				1061.19						

SEZIONE N. 107
Asse 107
progr. km 5+230.94

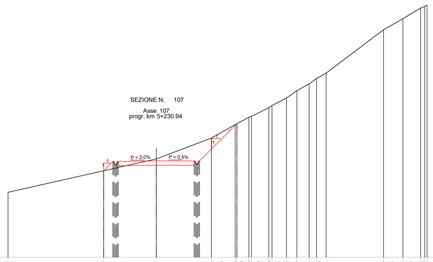

SEZIONE N.	107
Piano di posa	m 13.11
Scotico	m 13.11
Bonifica	m2 0.00
Scavo	m3 8.79
Geotessile	m 15.11
Rilevato	m2 3.00
Terreno vegetale sx	m2 0.25
Terreno vegetale dx	m2 0.02
Inerbimento sx	m 1.30
Inerbimento dx	m 8.81
Fosso sx	m2 0.00
Fosso dx	m2 0.00
Pavimentazione	m 7.00

Terreno	Distanze parziali		8.84		4.85		5.09		2.20	0.10	1.10	1.25	1.50	0.30	1.33	1.14	1.44	0.68	0.89	5.30		1.78	1.63	0.22	0.22
	Quote	1052.99		1054.98		1056.08		1058.00	1058.21	1058.31	1058.41	1058.56	1058.71	1058.86	1059.19	1061.69	1062.38	1063.00	1063.68	1064.00		1066.00	1069.02	1069.24	1069.46
Progetto	Distanze parziali			0.65	3.50	3.50		3.45																	
	Quote			1054.98		1055.50		1059.33																	

SEZIONE N. 108
Asse 108
progr. km 5+280.94

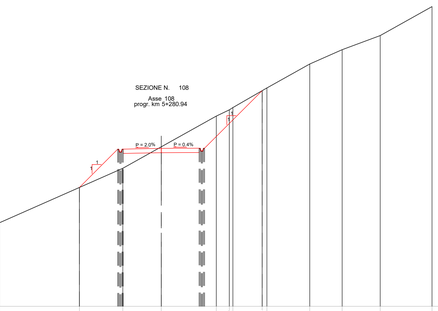

SEZIONE N.	108
Piano di posa	m 19.10
Scotico	m 19.10
Bonifica	m2 0.00
Scavo	m3 13.05
Geotessile	m 21.10
Rilevato	m2 9.41
Terreno vegetale sx	m2 1.03
Terreno vegetale dx	m2 0.19
Inerbimento sx	m 5.10
Inerbimento dx	m 13.31
Fosso sx	m2 0.00
Fosso dx	m2 0.00
Pavimentazione	m 7.01

Terreno	Distanze parziali		3.82	0.36	1.13	0.76	1.43	1.55	0.89	7.49		4.00	3.55		5.08		1.21	0.32	2.70	0.44	3.95	2.99	3.52	4.79	
	Quote	1044.27		1045.96	1046.32	1047.20	1047.96	1048.39	1049.12	1049.67		1052.98	1054.75		1056.73		1059.56	1060.14	1060.46	1061.91	1064.37	1065.89	1067.00		1069.67
Progetto	Distanze parziali											3.54	3.51		3.50		5.31								
	Quote											1052.98			1056.19					1061.91					

SEZIONE N. 109
Asse 109
progr. km 5+330.94

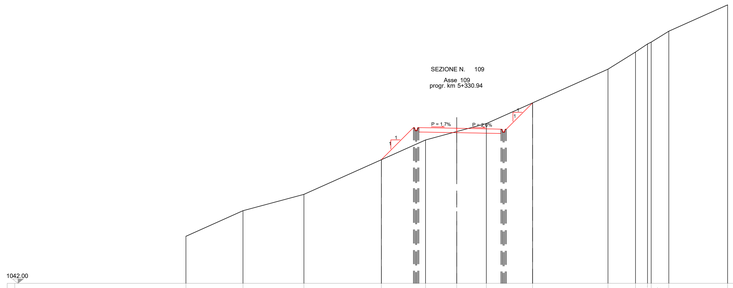

SEZIONE N.	109
Piano di posa	m 14.95
Scotico	m 14.95
Bonifica	m2 0.00
Scavo	m3 5.39
Geotessile	m 16.95
Rilevato	m2 7.35
Terreno vegetale sx	m2 0.67
Terreno vegetale dx	m2 0.10
Inerbimento sx	m 4.29
Inerbimento dx	m 6.33
Fosso sx	m2 0.00
Fosso dx	m2 0.00
Pavimentazione	m 7.58

Terreno	Distanze parziali		5.27		5.62		7.15		4.08		2.88	2.73	4.27		6.96		2.54	1.11	0.34	1.62	5.43				
	Quote	1046.35		1048.70		1050.21		1053.41		1055.24	1056.01	1056.75		1058.66		1061.77	1063.36	1064.17	1064.51	1065.28		1067.71			
Progetto	Distanze parziali								2.96		3.50		4.08		2.42										
	Quote							1053.41			1055.92			1058.66											

SEZIONE N. 110
Asse 110
progr. km 5+380.94

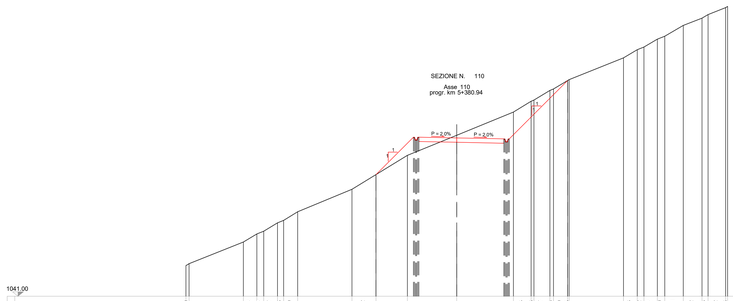

SEZIONE N.	110
Piano di posa	m 19.77
Scotico	m 19.77
Bonifica	m2 0.00
Scavo	m3 14.84
Geotessile	m 21.77
Rilevato	m2 7.32
Terreno vegetale sx	m2 1.04
Terreno vegetale dx	m2 0.18
Inerbimento sx	m 4.99
Inerbimento dx	m 13.49
Fosso sx	m2 0.00
Fosso dx	m2 0.00
Pavimentazione	m 7.95

Terreno	Distanze parziali		0.29		5.01		1.24	0.64	1.27	0.58	1.30		5.01		2.22		2.90		4.56		5.23	1.63	0.08	1.47	0.93	1.30	0.15		5.01		1.26	0.62	1.24	0.69		1.71		1.72	0.56	0.67	0.16
	Quote	1052.55	1052.84		1046.00	1046.74	1047.38	1047.77	1048.00	1048.30			1050.87		1052.23		1054.00		1055.86		1058.00	1059.63	1059.71	1061.18	1062.11	1063.41	1063.56		1066.00		1063.00	1063.76	1064.38	1065.62		1066.00		1066.67	1067.23	1067.39	1067.54
Progetto	Distanze parziali																3.45		3.50		4.34		5.39																	
	Quote														1052.23				1055.21				1060.91																	

PARCO EOLICO
IMPERIA MONTI MORO E GUARDIABELLA

Il Committente: 18Più ENERGIA srl

Sede Legale: via Aldo Moro n. 28
25043, Breno (BS)
P.IVA e C.F. 04324170986

Oggetto:
VIABILITA' DI ACCESSO

Titolo:
STRADA DA TURBINA 7 A TURBINA 17
SEZIONI TRASVERSALI STATO DI PROGETTO 106-110

Il Progettista
Ing. Silvio Mario Bauducco

Data	Emis.	Aggiornamento	Data	Contr.	Data	Autor.
04/2023	MB	Emissione	04/2023	SMB	04/2023	SMB

SCALA 1:200

FORMATO A0

APRILE 2023

Commessa	Tip. impianto	Fase Progetto	Disciplina	Tip. Doc	Titolo	N. Elab	REV
22109	EO	DE	CI	D	05	0182	A

PROGETTAZIONE EDILE, AMBIENTALE, STRUTTURALE ED IMPIANTISTICA A CURA DI:

I Tecnici:
Coord. gruppo di progettazione
Ing. Silvio Mario Bauducco

Collaboratori
Geom. Benzoni Manuel
Per. Ind. Biasin Emanuele
Ing. Occhiuto Felice
Arch. Ostino Paolo
Arch. Pelleri Martina

BAUTEL S.R.L.
Sede Amministrativa via Maroncelli, 23 10024 Moncalieri (TO)
tel 011.6052113 - 011.6059015 e-mail: amministrazione@bautel.it
Sede operativa Torino - via Maroncelli, 23 10024 Moncalieri (TO)
Sede operativa Genova - via Banderali, 2/4 16121 Genova (GE)

File: Tavole_planimetria 7-17.dwg

TUTTI I DIRITTI SONO RISERVATI - Questo documento è di proprietà esclusiva del progettista ivi indicato sul quale si riserva ogni diritto. Pertanto questo documento non può essere copiato, riprodotto, comunicato o divulgato ad altri o usato in qualsiasi maniera, nemmeno per fini sperimentali, senza autorizzazione scritta dello stesso progettista.