SEZIONI TRASVERSALI DI PROGETTO
scala 1:200

SEZIONE N. 111
Asse 111
progr. km 5+430.94

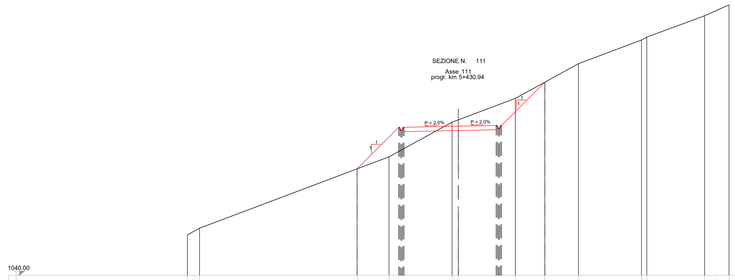

SEZIONE N.	111
Piano di posa	m 19.14
Scotico	m 19.14
Bonifica	m2 0.00
Scavo	m3 11.56
Cassonetto	m 21.14
Rilevato	m2 11.27
Terreno vegetale sx	m2 1.11
Terreno vegetale dx	m2 0.07
Inerbimento sx	m 5.53
Inerbimento dx	m 10.13
Fosso sx	m2 0.00
Fosso dx	m2 0.00
Pavimentazione	m 8.50

Terreno	Distanze parziali	1.13	14.53	2.95	5.83	0.56	5.27	2.73	3.10	5.83	0.49	5.34	2.25		
	Quote	1043.73 1044.26		1049.83	1050.94	1054.14 1054.35		1056.34	1057.83	1059.53	1061.73 1062.00		1063.96	1064.97	
Progetto	Distanze parziali			3.84	5.00	3.50	4.00								
	Quote			1049.83		1053.37			1057.83						

SEZIONE N. 112
Asse 112
progr. km 5+480.94

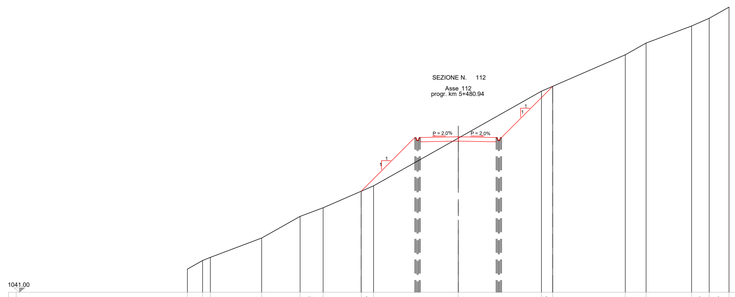

SEZIONE N.	112
Piano di posa	m 20.18
Scotico	m 20.18
Bonifica	m2 0.00
Scavo	m3 11.34
Cassonetto	m 22.18
Rilevato	m2 12.99
Terreno vegetale sx	m2 1.43
Terreno vegetale dx	m2 0.19
Inerbimento sx	m 7.11
Inerbimento dx	m 11.90
Fosso sx	m2 0.00
Fosso dx	m2 0.00
Pavimentazione	m 7.00

Terreno	Distanze parziali	1.41	0.71	4.74	3.55	2.12	3.51	1.15	7.81	7.68	1.05	6.70	1.91	4.20	1.83	1.83
	Quote	1043.13 1043.84 1044.55		1046.00	1048.00	1048.89	1050.32	1050.82	1055.23		1059.55 1060.01		1062.92	1066.00	1066.58	1066.29 1067.32
Progetto	Distanze parziali							4.96	3.50	3.50	4.73					
	Quote							1050.32		1054.95		1060.01				

SEZIONE N. 113
Asse 113
progr. km 5+530.94

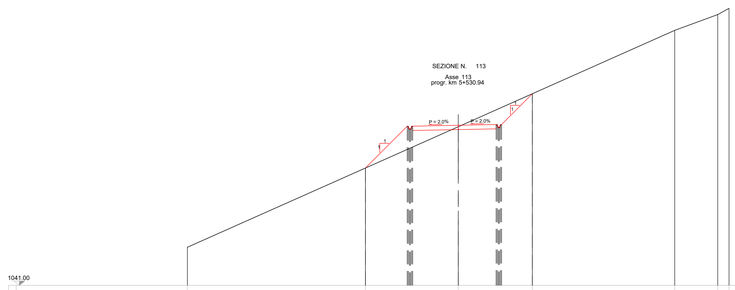

SEZIONE N.	113
Piano di posa	m 16.86
Scotico	m 16.86
Bonifica	m2 0.00
Scavo	m3 6.78
Cassonetto	m 18.86
Rilevato	m2 10.88
Terreno vegetale sx	m2 1.12
Terreno vegetale dx	m2 0.11
Inerbimento sx	m 5.56
Inerbimento dx	m 7.34
Fosso sx	m2 0.00
Fosso dx	m2 0.00
Pavimentazione	m 7.71

Terreno	Distanze parziali		16.43		8.57		6.84		13.15			3.97	1.04		
	Quote	1044.52		1051.83		1055.65		1058.69				1064.54	1066.00	1066.58	
Progetto	Distanze parziali			3.86	4.20	3.50	2.84								
	Quote			1051.83		1055.38		1058.69							

SEZIONE N. 114
Asse 114
progr. km 5+580.94

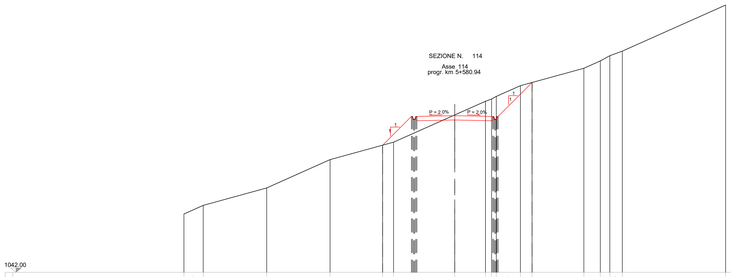

SEZIONE N.	114
Piano di posa	m 14.98
Scotico	m 14.98
Bonifica	m2 0.00
Scavo	m3 9.20
Cassonetto	m 16.98
Rilevato	m2 7.00
Terreno vegetale sx	m2 0.77
Terreno vegetale dx	m2 0.29
Inerbimento sx	m 3.86
Inerbimento dx	m 8.05
Fosso sx	m2 0.00
Fosso dx	m2 0.00
Pavimentazione	m 7.00

Terreno	Distanze parziali	1.78	5.86	5.86	4.85	1.01	5.65	2.83	0.57 0.43	2.23	1.07	4.78	1.52	0.88	1.15	9.53			
	Quote	1047.39	1048.18	1049.79	1052.40	1053.74 1054.01		1056.53	1057.79 1058.22 1058.65	1059.23	1059.53		1060.94	1061.92 1062.00	1062.42			1066.67	
Progetto	Distanze parziali					2.66	3.50	3.50	3.13										
	Quote					1053.74		1056.06			1059.53								

SEZIONE N. 115
Asse 115
progr. km 5+630.94

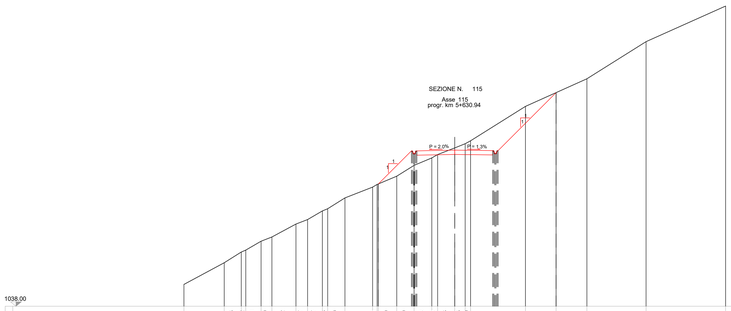

SEZIONE N.	115
Piano di posa	m 18.51
Scotico	m 18.51
Bonifica	m2 0.00
Scavo	m3 14.50
Cassonetto	m 20.51
Rilevato	m2 7.24
Terreno vegetale sx	m2 0.81
Terreno vegetale dx	m2 0.17
Inerbimento sx	m 4.42
Inerbimento dx	m 13.41
Fosso sx	m2 0.00
Fosso dx	m2 0.00
Pavimentazione	m 7.00

Terreno	Distanze parziali		3.72	1.58 0.42 1.41 1.00 2.22 1.07 1.37 0.48 1.60	2.56	0.41 1.70	1.59	1.64 1.04 1.35	0.96 0.50	5.06	2.83	2.84	5.46		7.34			
	Quote	1040.01		1042.01 1042.43 1042.85 1043.26 1043.68 1044.00 1044.39 1045.58 1046.05 1046.53 1046.98 1048.00	1048.56 1049.12 1049.68 1050.24	1050.65 1051.07	1050.00 1050.59	1051.88 1052.52 1052.87	1052.61 1053.09 1053.59 1053.96		1056.44	1057.72	1059.00	1062.42		1066.71		
Progetto	Distanze parziali					3.05		3.50	3.50	5.35									
	Quote					1040.29		1052.01		1057.72									

PARCO EOLICO
IMPERIA MONTI MORO E GUARDIABELLA

Il Committente: 18 Più ENERGIA srl

Sede Legale: via Aldo Moro n. 28
25043, Breno (BS)
P.IVA e C.F. 04324170986

Oggetto:
VIABILITA' DI ACCESSO

Titolo:
STRADA DA TURBINA 7 A TURBINA 17
SEZIONI TRASVERSALI STATO DI PROGETTO 111-115

Il Progettista
Ordine degli Ingegneri della Provincia di Brescia
Dott. Ing. Silvio Mario Bauducco
Ingegneria & Servizi
Ing. Silvio Mario Bauducco

Data	Emis.	Aggiornamento	Data	Contr.	Data	Autor.
04/2023	MB	Emissione	04/2023	SMB	04/2023	SMB

SCALA 1:200

FORMATO A0

APRILE 2023

Commessa	Tip. impianto	Fase Progetto	Disciplina	Tip. Doc.	Titolo	N. Elab	REV
22109	EO	DE	CI	D	05	0183	A

PROGETTAZIONE EDILE, AMBIENTALE, STRUTTURALE ED IMPIANTISTICA A CURA DI:

I Tecnici:
Coord. gruppo di progettazione
Ing. Silvio Mario Bauducco

Collaboratori
Geom. Benzoni Manuel
Per. Ind. Biasin Emanuele
Ing. Occhiuto Felice
Arch. Ostino Paolo
Arch. Pelleri Martina

BAUTEL S.R.L.
Sede Amministrativa via Maroncelli, 23 10024 Moncalieri (TO)
tel 011.8052113 - 011.8059915 e-mail: amministrazione@bautel.it
Sede operativa Torino - via Maroncelli, 23 10024 Moncalieri (TO)
Sede operativa Genova - via Bandorali, 2/4 16121 Genova (GE)

File: Tavole_planimetria 7-17.dwg

TUTTI I DIRITTI SONO RISERVATI - Questo documento è di proprietà esclusiva del progettista ivi indicato sul quale si riserva ogni diritto. Pertanto questo documento non può essere copiato, riprodotto, comunicato o divulgato ad altri o usato in qualsiasi maniera, nemmeno per fini sperimentali, senza autorizzazione scritta dello stesso progettista.