SEZIONI TRASVERSALI DI PROGETTO
scala 1:200

SEZIONE N. 31
Asse strada 31
progr. km 1+500.00

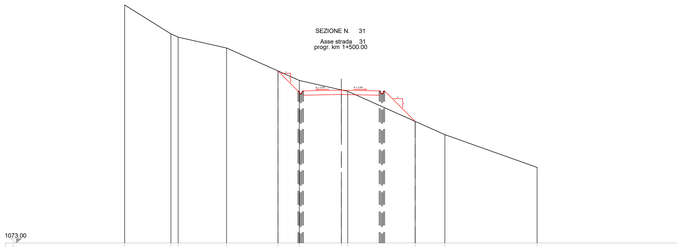

SEZIONE N.	31	
Piano di posa	m	13.54
Scotico	m	13.54
Bonifica	m2	0.00
Scavo	m2	5.34
Gestionale	m	15.54
Rilevato	m2	8.03
Terreno vegetale sx	m2	0.55
Terreno vegetale dx	m2	0.83
Inerbimento sx	m	3.64
Inerbimento dx	m	4.08
Fosso sx	m2	0.00
Fosso dx	m2	0.00
Pavimentazione	m	7.00

SEZIONE N. 32
Asse strada 32
progr. km 1+550.00

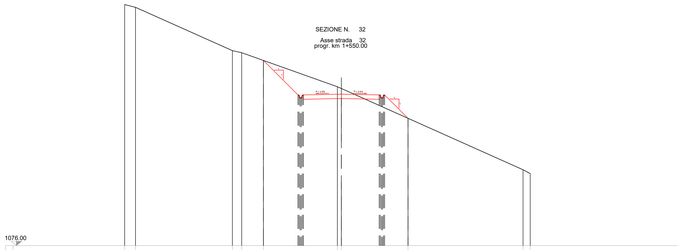

SEZIONE N.	32	
Piano di posa	m	14.39
Scotico	m	14.39
Bonifica	m2	0.00
Scavo	m2	11.92
Gestionale	m	16.39
Rilevato	m2	6.72
Terreno vegetale sx	m2	0.92
Terreno vegetale dx	m2	0.84
Inerbimento sx	m	5.46
Inerbimento dx	m	3.15
Fosso sx	m2	0.00
Fosso dx	m2	0.00
Pavimentazione	m	7.00

SEZIONE N. 33
Asse strada 33
progr. km 1+600.00

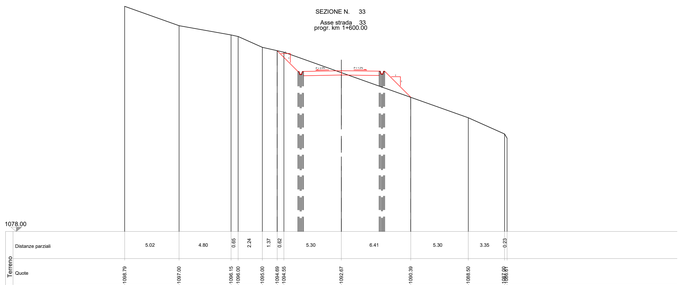

SEZIONE N.	33	
Piano di posa	m	13.07
Scotico	m	13.07
Bonifica	m2	0.00
Scavo	m2	5.73
Gestionale	m	15.07
Rilevato	m2	7.77
Terreno vegetale sx	m2	0.55
Terreno vegetale dx	m2	0.71
Inerbimento sx	m	3.57
Inerbimento dx	m	3.52
Fosso sx	m2	0.00
Fosso dx	m2	0.00
Pavimentazione	m	7.00

SEZIONE N. 34
Asse strada 34
progr. km 1+650.00

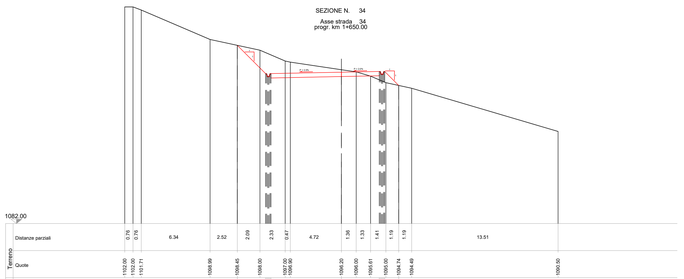

SEZIONE N.	34	
Piano di posa	m	15.45
Scotico	m	15.45
Bonifica	m2	0.00
Scavo	m2	13.31
Gestionale	m	17.45
Rilevato	m2	6.90
Terreno vegetale sx	m2	0.76
Terreno vegetale dx	m2	0.38
Inerbimento sx	m	4.55
Inerbimento dx	m	1.93
Fosso sx	m2	0.00
Fosso dx	m2	0.00
Pavimentazione	m	10.00

SEZIONE N. 35
Asse strada 35
progr. km 1+700.00

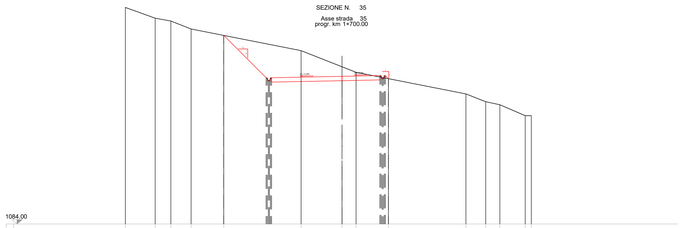

SEZIONE N.	35	
Piano di posa	m	15.77
Scotico	m	15.77
Bonifica	m2	0.00
Scavo	m2	27.72
Gestionale	m	17.77
Rilevato	m2	6.11
Terreno vegetale sx	m2	1.12
Terreno vegetale dx	m2	0.04
Inerbimento sx	m	6.37
Inerbimento dx	m	0.00
Fosso sx	m2	0.00
Fosso dx	m2	0.00
Pavimentazione	m	10.00

SEZIONE N. 36
Asse strada 36
progr. km 1+750.00

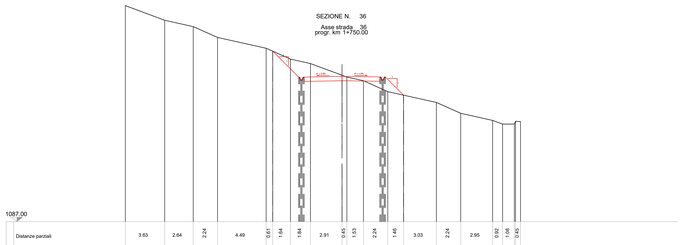

SEZIONE N.	36	
Piano di posa	m	12.78
Scotico	m	12.78
Bonifica	m2	0.00
Scavo	m2	7.75
Gestionale	m	14.78
Rilevato	m2	6.32
Terreno vegetale sx	m2	0.71
Terreno vegetale dx	m2	0.49
Inerbimento sx	m	4.42
Inerbimento dx	m	2.48
Fosso sx	m2	0.00
Fosso dx	m2	0.00
Pavimentazione	m	7.00

SEZIONE N. 37
Asse strada 37
progr. km 1+800.00

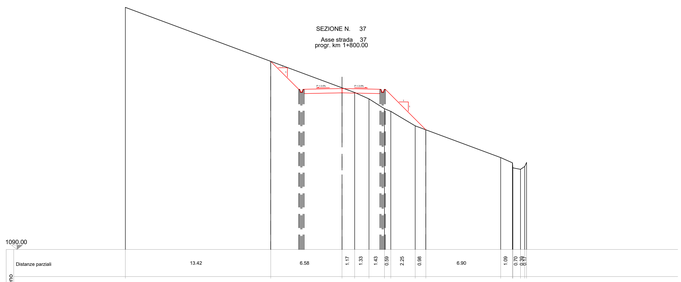

SEZIONE N.	37	
Piano di posa	m	15.71
Scotico	m	15.71
Bonifica	m2	0.00
Scavo	m2	8.01
Gestionale	m	17.71
Rilevato	m2	9.97
Terreno vegetale sx	m2	0.75
Terreno vegetale dx	m2	1.08
Inerbimento sx	m	4.61
Inerbimento dx	m	3.39
Fosso sx	m2	0.00
Fosso dx	m2	0.00
Pavimentazione	m	7.00

SEZIONE N. 38
Asse strada 38
progr. km 1+850.00

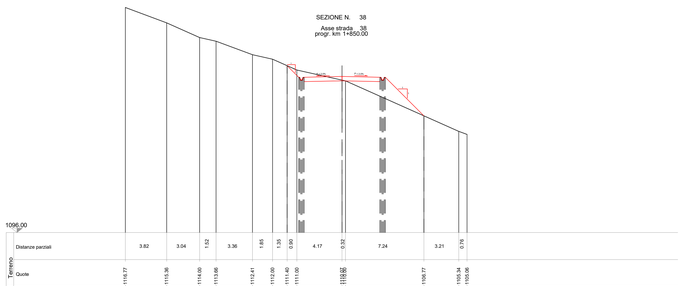

SEZIONE N.	38	
Piano di posa	m	13.51
Scotico	m	13.51
Bonifica	m2	0.00
Scavo	m2	2.75
Gestionale	m	13.51
Rilevato	m2	10.34
Terreno vegetale sx	m2	0.33
Terreno vegetale dx	m2	1.04
Inerbimento sx	m	2.55
Inerbimento dx	m	5.14
Fosso sx	m2	0.00
Fosso dx	m2	0.00
Pavimentazione	m	7.00

SEZIONE N. 39
Asse strada 39
progr. km 1+885.00

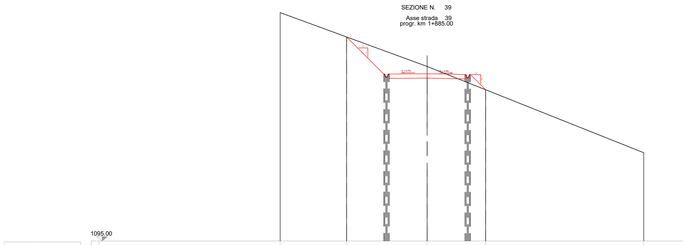

SEZIONE N.	39	
Piano di posa	m	13.73
Scotico	m	13.73
Bonifica	m2	0.00
Scavo	m2	13.46
Gestionale	m	15.73
Rilevato	m2	5.60
Terreno vegetale sx	m2	0.99
Terreno vegetale dx	m2	0.42
Inerbimento sx	m	5.81
Inerbimento dx	m	2.08
Fosso sx	m2	0.00
Fosso dx	m2	0.00
Pavimentazione	m	7.00

SEZIONE N. 40
Asse strada 40
progr. km 1+935.00

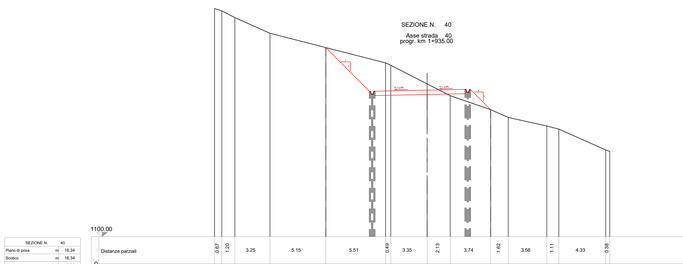

SEZIONE N.	40	
Piano di posa	m	16.34
Scotico	m	16.34
Bonifica	m2	0.00
Scavo	m2	20.38
Gestionale	m	18.34
Rilevato	m2	7.26
Terreno vegetale sx	m2	1.15
Terreno vegetale dx	m2	0.58
Inerbimento sx	m	8.07
Inerbimento dx	m	2.74
Fosso sx	m2	0.00
Fosso dx	m2	0.00
Pavimentazione	m	8.32

PARCO EOLICO
IMPERIA MONTI MORO E GUARDIABELLA

Il Committente: 18Più ENERGIA srl

Sede Legale: via Aldo Moro n. 28
25043, Breno (BS)
P.IVA e C.F. 04324170986

Oggetto:
VIABILITA' DI ACCESSO

Titolo:
STRADA DA TURBINA 1 A TURBINA 6 - SEZIONI TRASVERSALI STATO DI PROGETTO 31-40

Il Progettista
Dott. Ing. Silvio Mario Bauducco
Ordine degli Ingegneri della Provincia di Torino n. 3268
Ing. Silvio Mario Bauducco

Data	Emis.	Aggiornamento	Data	Contr.	Data	Autor.
04/2023	FP	Emissione	04/2023	SMB	04/2023	SMB

SCALA 1:200

FORMATO A0

APRILE 2023

Commessa	Tip. impianto	Fase Progetto	Disciplina	Tip. Doc.	Titolo	N. Elab.	REV
22109	EO	DE	CI	D	05	0228	A

PROGETTAZIONE EDILE, AMBIENTALE, STRUTTURALE ED IMPIANTISTICA A CURA DI:

I Tecnici:
Coord. gruppo di progettazione
Ing. Silvio Mario Bauducco

Collaboratori
Geom. Benzoni Manuel
Per. Ind. Blasin Emanuele
Ing. Occhiuto Felice
Arch. Ostino Paolo
Arch. Pelleri Martina

BAUTEL S.R.L.
Sede Amministrativa via Maroncelli, 23 10024 Moncalieri (TO)
tel 011.6052113 - 011.6059015 e-mail: amministrazione@bautel.it
Sede operativa Torino - via Maroncelli, 23 10024 Moncalieri (TO)
Sede operativa Genova - via Banderali, 2/4 16121 Genova (GE)

File: Tavole_planimetria 1-6.dwg

TUTTI I DIRITTI SONO RISERVATI - Questo documento è di proprietà esclusiva del progettista ivi indicato sul quale si riserva ogni diritto. Pertanto questo documento non può essere copiato, riprodotto, comunicato o divulgato ad altri o usato in qualsiasi maniera, nemmeno per fini sperimentali, senza autorizzazione scritta dello stesso progettista.