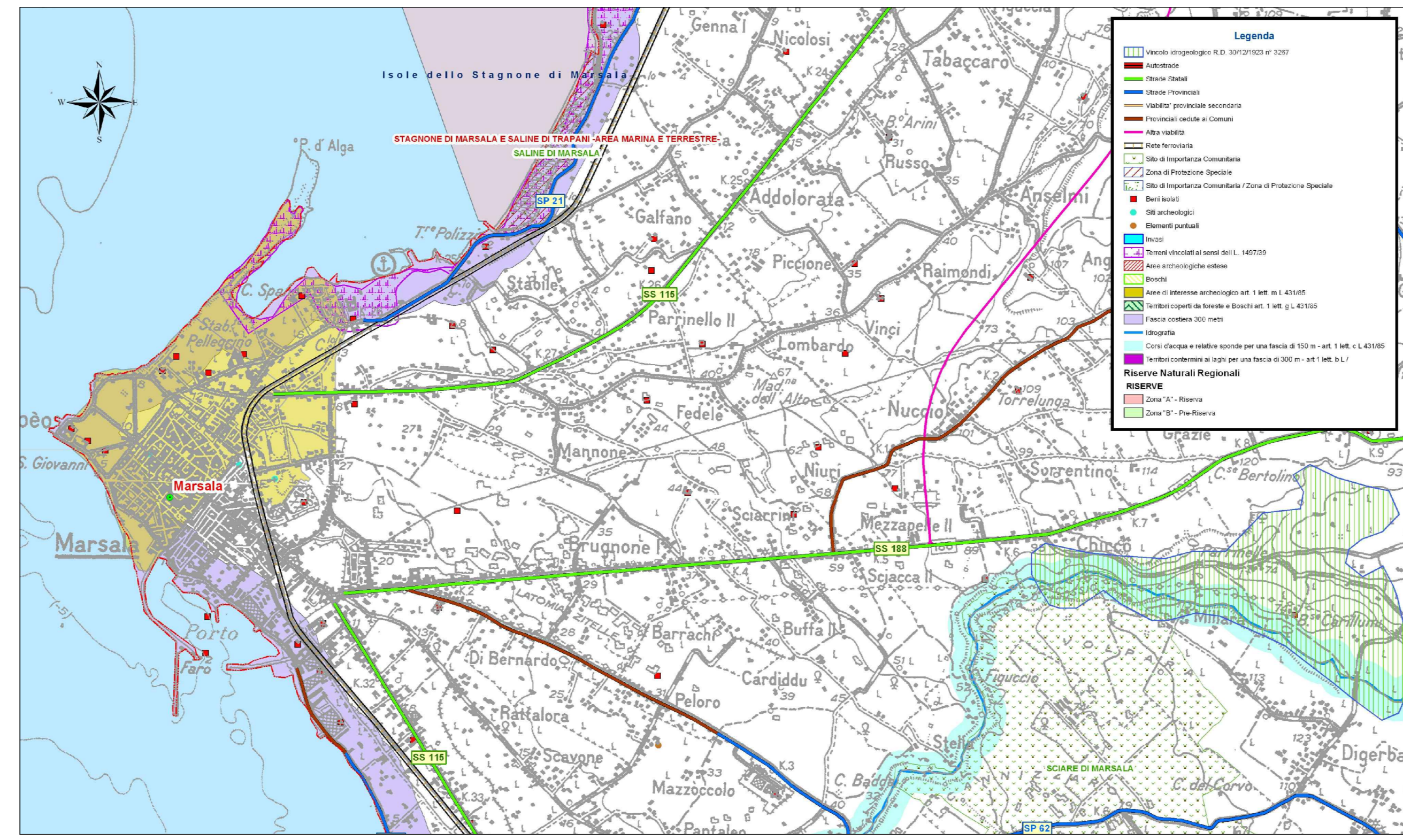
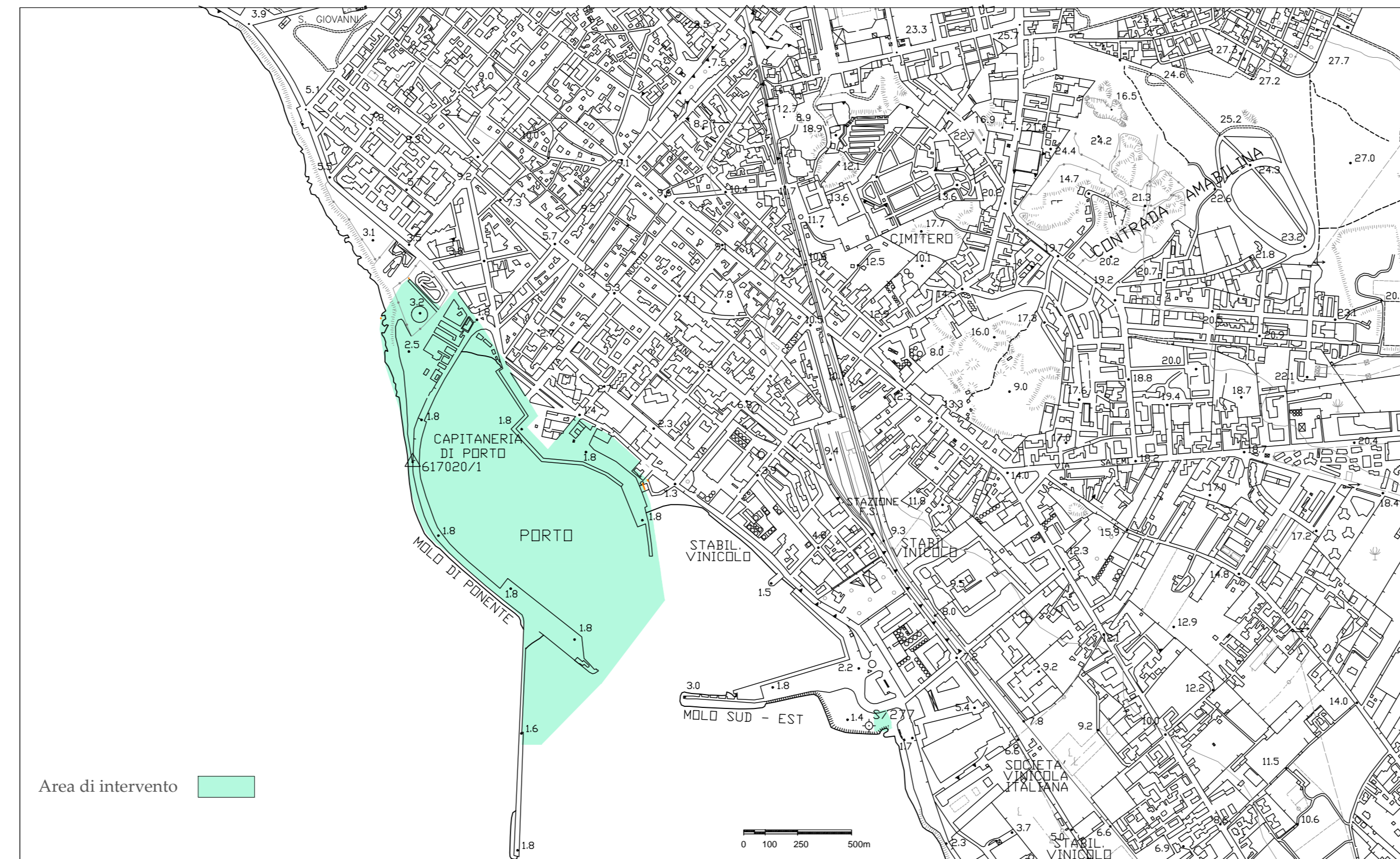


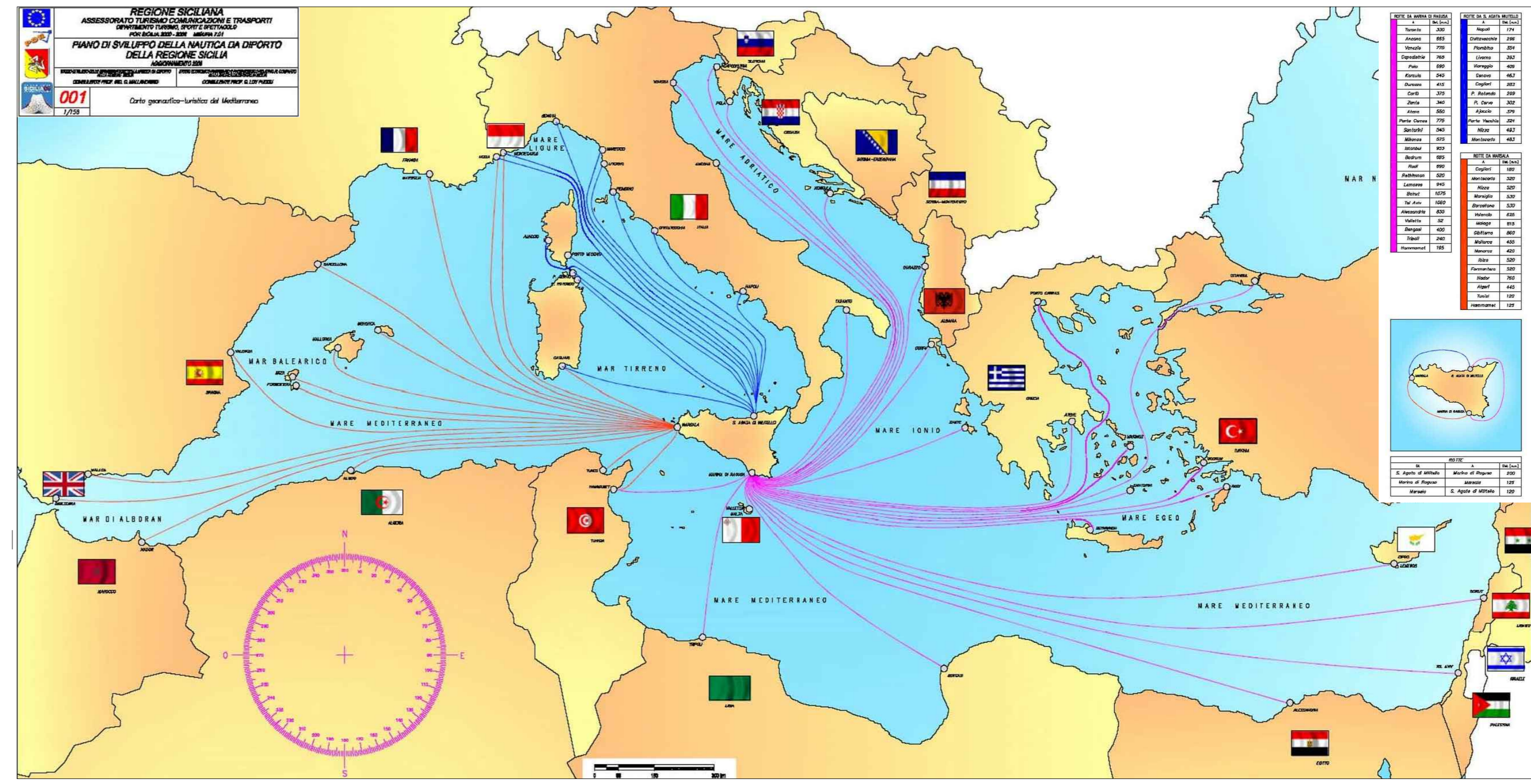
CARTA NAUTICA



CARTA TECNICA DEI VINCOLI



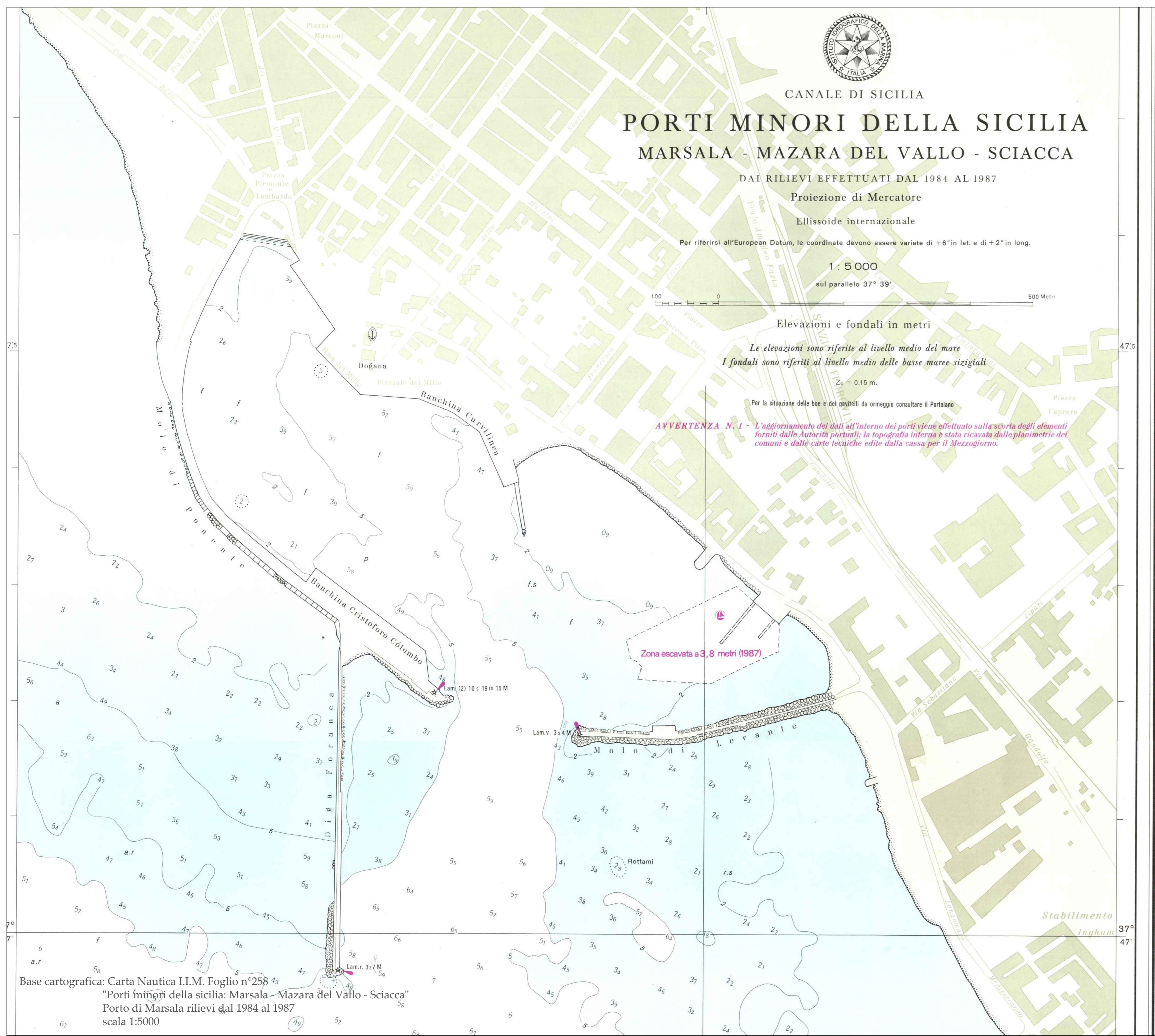
CARTA TECNICA TERRITORIALE



SCALI DELLA SICILIA



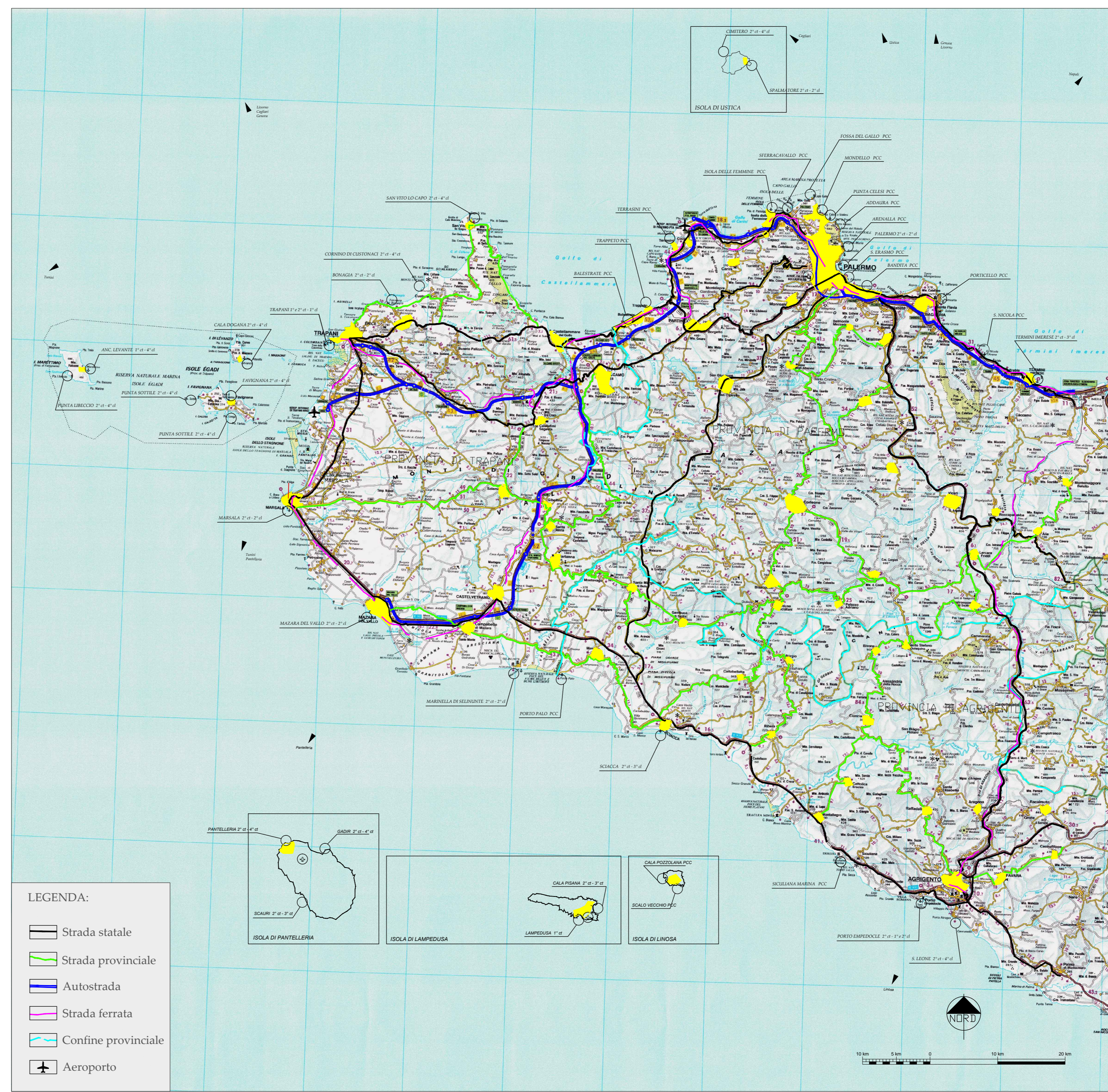
CARTOGRAFIA REGIONALE



CARTA NAUTICA



ORTOFOTO (scatto effettuato nell'anno 2005)



CARTA DELLE INFRASTRUTTURE - SICILIA OCCIDENTALE

REGIONE SICILIA  
 Provincia di Trapani

Comune di Marsala

PROGETTO DEFINITIVO MARINA DI MARSALA  
 FUTURO PIANO REGOLATORE PORTUALE



Titolo: Stato Progetto: DEFINITIVO | Foglio: 01 | Data: aprile 2014 | Scala: reale

AP D.01

Carta nautica, Corografia, Carta Tecnica Regionale, Ortofoto

M.Y.R. Marsala Yachting Resort S.r.l.  
 Via Roma 452 - Tel. +39 0923 222222

Ing. Massimo Ombrà  
 Ordine degli Ing. della Provincia di Trapani n° 12995

Progettazione Architettonica: Arch. Stefania Bacci  
 Progettazione Architettonica: Ingegnere Sfr - Architetto Nuzzo  
 Ingegneria marittima / civile e studi ambientali: Ing. Antonio D'Arrigo

Coordinamento gruppo di progettazione: Ing. Francesco Di Noto  
 Impianti elettrici e di illuminazione: Ing. Giovanni Berdiglia  
 Aspetti ambientali: Ing. Domenico Mangano  
 Studi geologici e geotecnici: Dott. Piero Merl Ricordi

Collaboratori: Ing. Agostino La Rosa, Ing. Nicola Rustica, Ing. Pietro Inferna, Ing. Massimo Brancatelli, Dott. Piero Merl Ricordi

Operazioni: Ing. Massimo Ombrà

Operazioni: Ing. Massimo Ombrà

Operazioni: Ing. Massimo Ombrà

Operazioni: Ing. Massimo Ombrà

Operazioni: Ing. Massimo Ombrà

Operazioni: Ing. Massimo Ombrà

Operazioni: Ing. Massimo Ombrà

Operazioni: Ing. Massimo Ombrà

Operazioni: Ing. Massimo Ombrà

Operazioni: Ing. Massimo Ombrà