SEZIONI TRASVERSALI DI PROGETTO
scala 1:200

SEZIONE N. 11
Asse, 11
progr. km 0+099.75

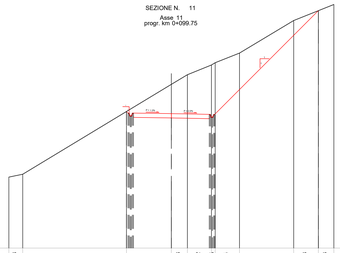

SEZIONE N.	11	
Piano di posa	m	20.07
Scotico	m	20.07
Bonifica	m2	0.00
Scavo	m2	49.41
Gestionale	m	22.07
Rilevato	m2	0.00
Terreno vegetale sx	m2	0.03
Terreno vegetale dx	m2	2.73
Inerbimento sx	m	0.89
Inerbimento dx	m	14.53
Fosso sx	m2	0.00
Fosso dx	m2	0.00
Pavimentazione	m	7.00

612.00																								
Distanze parziali		1.29		9.58		4.14		1.48	2.22	0.59	2.24		5.00		2.28	1.43								
Terreno: Quote		618.55	618.82		624.60		627.11		628.00	628.18	628.42	630.00		633.00		633.91	634.48							
Progetto: Distanze parziali					0.14	3.50		3.50					9.57											
Progetto: Quote						624.01										633.91								

SEZIONE N. 15
Asse, 15
progr. km 0+139.75

SEZIONE N.	15	
Piano di posa	m	22.23
Scotico	m	22.23
Bonifica	m2	0.00
Scavo	m2	83.66
Gestionale	m	24.23
Rilevato	m2	0.00
Terreno vegetale sx	m2	0.89
Terreno vegetale dx	m2	2.39
Inerbimento sx	m	3.18
Inerbimento dx	m	12.75
Fosso sx	m2	0.00
Fosso dx	m2	0.00
Pavimentazione	m	9.00

625.00																								
Distanze parziali				4.27		3.56		2.86	0.65	0.33		3.02		3.08	1.37	2.78		7.16			0.61			
Terreno: Quote		630.41			631.00		631.99		632.79	632.93	633.19		633.99		634.84		635.00		635.00		636.99	637.16		
Progetto: Distanze parziali								3.16			3.50		5.50					8.39						
Progetto: Quote							631.99					633.34									636.99			

SEZIONE N. 12
Asse, 12
progr. km 0+109.75

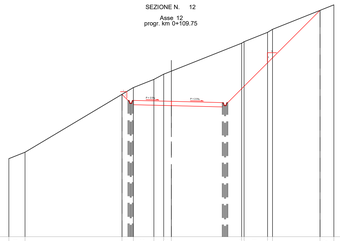

SEZIONE N.	12	
Piano di posa	m	19.89
Scotico	m	19.89
Bonifica	m2	0.00
Scavo	m2	55.28
Gestionale	m	21.89
Rilevato	m2	0.00
Terreno vegetale sx	m2	0.14
Terreno vegetale dx	m2	2.44
Inerbimento sx	m	1.48
Inerbimento dx	m	13.04
Fosso sx	m2	0.00
Fosso dx	m2	0.00
Pavimentazione	m	8.21

613.00																								
Distanze parziali		1.49		8.95		1.05	1.90	0.91	0.70		6.49		0.22	2.16	0.46	4.39		1.27						
Terreno: Quote		620.21	620.80		626.14	626.77		627.52	628.00	628.28		629.62	629.84	631.96	632.74		633.89		634.60					
Progetto: Distanze parziali					0.95		3.50				4.71				8.52									
Progetto: Quote								625.09									633.89							

SEZIONE N. 16
Asse, 16
progr. km 0+149.75

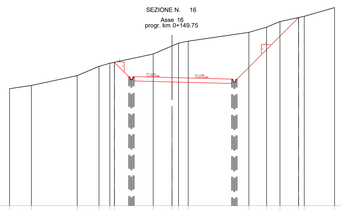

SEZIONE N.	16	
Piano di posa	m	17.58
Scotico	m	17.58
Bonifica	m2	0.00
Scavo	m2	48.66
Gestionale	m	19.58
Rilevato	m2	0.00
Terreno vegetale sx	m2	0.37
Terreno vegetale dx	m2	1.62
Inerbimento sx	m	2.59
Inerbimento dx	m	8.89
Fosso sx	m2	0.00
Fosso dx	m2	0.00
Pavimentazione	m	9.00

618.00																								
Distanze parziali				2.02		4.23		2.02	0.99	0.42		3.58		1.74	0.89	5.60		1.64	1.23	1.72	0.53	2.79		
Terreno: Quote		628.81		629.10			630.00		630.85	631.24			632.00	632.74	633.00	633.19		634.00	634.47	635.00	635.37	635.46		636.29
Progetto: Distanze parziali									1.32			3.50		5.50			5.68							
Progetto: Quote									631.23				629.42								635.37			

SEZIONE N. 13
Asse, 13
progr. km 0+119.75

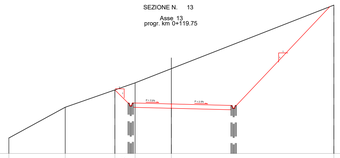

SEZIONE N.	13	
Piano di posa	m	21.68
Scotico	m	21.68
Bonifica	m2	0.00
Scavo	m2	71.40
Gestionale	m	23.68
Rilevato	m2	0.00
Terreno vegetale sx	m2	0.33
Terreno vegetale dx	m2	2.51
Inerbimento sx	m	2.42
Inerbimento dx	m	13.49
Fosso sx	m2	0.00
Fosso dx	m2	0.00
Pavimentazione	m	9.00

622.00																								
Distanze parziali				5.20		4.59		1.86	3.35				15.00											
Terreno: Quote		623.43		626.27			627.87	628.53		629.84							635.71							
Progetto: Distanze parziali							1.21		3.50		5.50			9.00										
Progetto: Quote							627.87			626.18							635.44							

SEZIONE N. 17
Asse, 17
progr. km 0+159.75

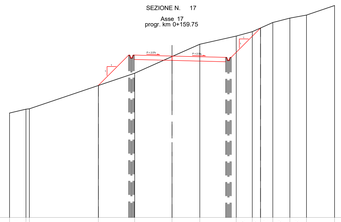

SEZIONE N.	17	
Piano di posa	m	15.94
Scotico	m	15.94
Bonifica	m2	0.00
Scavo	m2	10.49
Gestionale	m	17.94
Rilevato	m2	8.16
Terreno vegetale sx	m2	0.81
Terreno vegetale dx	m2	0.11
Inerbimento sx	m	4.06
Inerbimento dx	m	7.04
Fosso sx	m2	0.00
Fosso dx	m2	0.00
Pavimentazione	m	8.46

616.00																								
Distanze parziali		1.51	0.32		6.37				3.35		3.45		2.56		3.36		1.49	0.76	1.13	1.58	1.53	2.59		
Terreno: Quote		625.65	625.97	626.29				628.19		629.33		630.68		632.00		632.75	633.16	633.50	634.00		634.41	634.69		635.57
Progetto: Distanze parziali									2.80		3.50		4.95			2.72								
Progetto: Quote								628.19				630.61						633.50						

SEZIONE N. 14
Asse, 14
progr. km 0+129.75

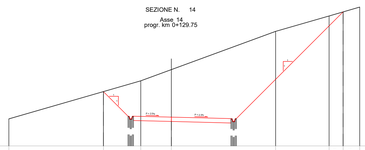

SEZIONE N.	14	
Piano di posa	m	23.33
Scotico	m	23.33
Bonifica	m2	0.00
Scavo	m2	92.41
Gestionale	m	25.33
Rilevato	m2	0.00
Terreno vegetale sx	m2	0.63
Terreno vegetale dx	m2	2.80
Inerbimento sx	m	3.92
Inerbimento dx	m	14.84
Fosso sx	m2	0.00
Fosso dx	m2	0.00
Pavimentazione	m	9.00

625.00																								
Distanze parziali				8.73		3.45		2.82			9.63					4.93		1.30		1.53				
Terreno: Quote		627.50			630.02		631.01		632.05					635.58			637.00		637.38		637.82			
Progetto: Distanze parziali					2.27		3.50		5.50					9.86										
Progetto: Quote					630.02				627.26										637.38					

PARCO EOLICO
IMPERIA MONTI MORO E GUARDIABELLA

Il Committente: 18 Più ENERGIA SRL

Sede Legale: via Aldo Moro n. 28
25043, Breno (BS)
P.IVA e C.F. 04324170986

Oggetto:
VIABILITA' DI ACCESSO

Titolo:
COLLE SAN BARTOLOMEO
SEZIONI TRASVERSALI STATO DI PROGETTO 11 - 17

Il Progettista
Dott. Ing. Silvio Mario Bauducco
Ordine degli Ingegneri della Provincia di Torino n. 5765
Ing. Silvio Mario Bauducco

Data	Emis.	Aggiornamento	Data	Contr.	Data	Autor.
04/2023	MB	Emissione	04/2023	SMB	04/2023	SMB

SCALA 1:200
FORMATO A0
APRILE 2023

Commessa	Tip. impianto	Fase Progetto	Disciplina	Tip. Doc	Titolo	N. Elab	REV
22109	EO	DE	CI	D	05	0255	A

PROGETTAZIONE EDILE, AMBIENTALE, STRUTTURALE ED IMPIANTISTICA A CURA DI:

I Tecnici:
Coord. gruppo di progettazione
Ing. Silvio Mario Bauducco

Collaboratori
Geom. Benzoni Manuel
Per. Ind. Biasin Emanuele
Ing. Occhiuto Felice
Arch. Ostino Paolo
Arch. Pelleri Martina

BAUTEL S.R.L.
Sede Amministrativa via Maronelli, 23 10024 Moncalieri (TO)
tel 011.6052113 - 011.6059915 e-mail: amministrazione@bautel.it
Sede operativa Torino - via Maronelli, 23 10024 Moncalieri (TO)
Sede operativa Genova - via Bandierali, 2/4 16121 Genova (GE)

File: variante Colle S Bartolomeo.dwg

TUTTI I DIRITTI SONO RISERVATI - Questo documento è di proprietà esclusiva del progettista nei indicato sul quale si riserva ogni diritto. Pertanto questo documento non può essere copiato, riprodotto, comunicato o divulgato ad altri o usato in qualsiasi maniera, nemmeno per fini sperimentali, senza autorizzazione scritta dallo stesso progettista.