SEZIONI TRASVERSALI DI PROGETTO
scala 1:200

SEZIONE N. 7
Asse 7
progr. km 0+300.00

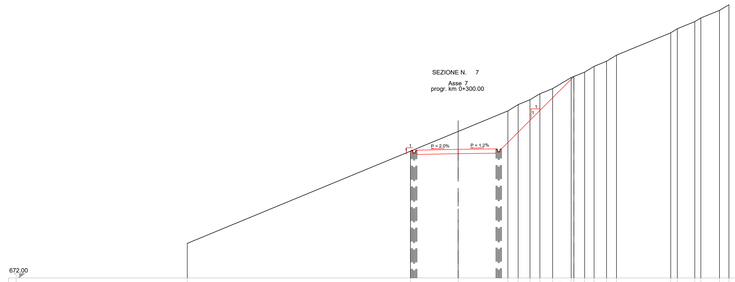

672.00

SEZIONE N.	7																											
Piano di posa	m	16.63																										
Scotico	m	16.63																										
Bonifica	m2	0.00																										
Scavo	m3	27.45																										
Cassonetto	m	16.63																										
Rilevato	m2	3.02																										
Terreno vegetale sx	m2	0.07																										
Terreno vegetale dx	m2	0.33																										
Inerbimento sx	m	0.51																										
Inerbimento dx	m	16.63																										
Fresco sx	m2	0.00																										
Fresco dx	m2	0.00																										
Pavimentazione	m	7.31																										
Terreno	Distanze parziali			20.60			4.40		4.59	0.95	0.95	1.02	1.18	1.71	0.25	0.08	0.87	1.15	0.91		5.01		0.60	1.62	0.56	1.72	0.87
	Quote	675.19			683.70		685.52		687.42	688.00	688.45	689.00	689.47	690.18	690.43	690.51	691.00	691.53	691.70	692.56		694.63	695.00	695.66	696.69	697.22
Progetto	Distanze parziali					3.81	3.50		6.69																		
	Quote						683.47							690.60													

SEZIONE N. 11
Asse 11
progr. km 0+500.00

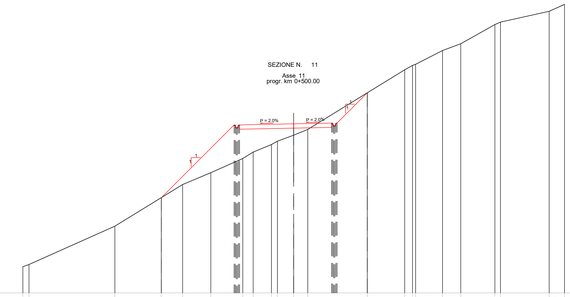

670.00

SEZIONE N.	11																											
Piano di posa	m	21.41																										
Scotico	m	21.41																										
Bonifica	m2	0.00																										
Scavo	m3	3.37																										
Cassonetto	m	23.41																										
Rilevato	m2	25.06																										
Terreno vegetale sx	m2	1.97																										
Terreno vegetale dx	m2	0.17																										
Inerbimento sx	m	9.81																										
Inerbimento dx	m	7.22																										
Fresco sx	m2	0.00																										
Fresco dx	m2	0.00																										
Pavimentazione	m	8.50																										
Terreno	Distanze parziali		0.57		7.93		4.28	1.98	2.60	2.95	0.96	1.69	0.55	0.50	1.30		5.49		3.46	0.72	0.26	2.49	1.68	3.15	0.52		4.49		1.41
	Quote		672.42								682.41	683.00	683.89	684.00	684.56	685.10			688.47		690.00	691.11	692.37	693.00	694.77	695.00		696.00	696.63
Progetto	Distanze parziali							6.72					5.00		3.50		2.79											
	Quote							678.78						685.21					688.47									

SEZIONE N. 8
Asse 8
progr. km 0+550.00

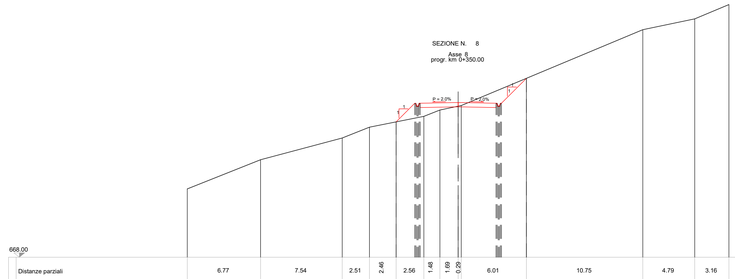

668.00

SEZIONE N.	8																											
Piano di posa	m	12.73																										
Scotico	m	12.73																										
Bonifica	m2	0.00																										
Scavo	m3	5.05																										
Cassonetto	m	14.73																										
Rilevato	m2	5.43																										
Terreno vegetale sx	m2	0.50																										
Terreno vegetale dx	m2	0.12																										
Inerbimento sx	m	2.53																										
Inerbimento dx	m	6.03																										
Fresco sx	m2	0.00																										
Fresco dx	m2	0.00																										
Pavimentazione	m	7.00																										
Terreno	Distanze parziali			6.77		7.54		2.51	2.46	2.56	1.48	1.69	0.29		6.01			10.75			4.79		3.16					
	Quote	674.31			677.00		679.00	680.00	680.49	681.00	681.59	681.88	681.96	682.25		684.51				689.00		690.00		691.32				
Progetto	Distanze parziali								1.72		3.50		3.50			2.30												
	Quote								680.49		681.88					684.51												

SEZIONE N. 12
Asse 12
progr. km 0+550.00

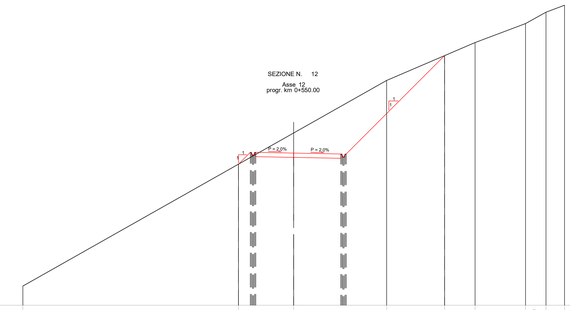

673.00

SEZIONE N.	12																											
Piano di posa	m	21.53																										
Scotico	m	21.53																										
Bonifica	m2	0.00																										
Scavo	m3	45.00																										
Cassonetto	m	23.53																										
Rilevato	m2	4.15																										
Terreno vegetale sx	m2	0.36																										
Terreno vegetale dx	m2	0.35																										
Inerbimento sx	m	1.65																										
Inerbimento dx	m	22.41																										
Fresco sx	m2	0.00																										
Fresco dx	m2	0.00																										
Pavimentazione	m	7.85																										
Terreno	Distanze parziali				19.90					5.10			8.58			5.35			2.82		4.65			1.80	1.71		
	Quote		674.76						686.02		688.90				693.75			696.04		697.25			699.00	700.05	700.69		
Progetto	Distanze parziali							1.10		3.50		4.35			9.08												
	Quote							686.02		686.64						696.04											

SEZIONE N. 9
Asse 9
progr. km 0+400.00

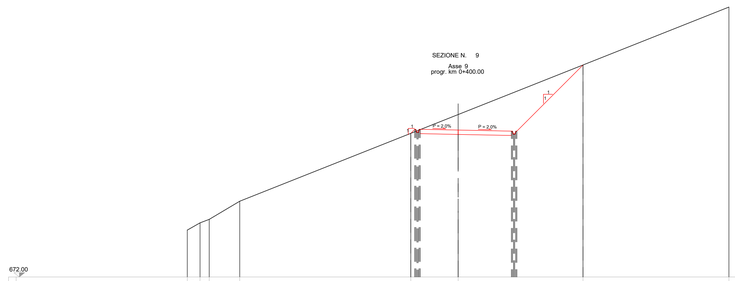

672.00

SEZIONE N.	9																											
Piano di posa	m	17.10																										
Scotico	m	17.10																										
Bonifica	m2	0.00																										
Scavo	m3	31.43																										
Cassonetto	m	19.10																										
Rilevato	m2	3.24																										
Terreno vegetale sx	m2	0.13																										
Terreno vegetale dx	m2	0.32																										
Inerbimento sx	m	0.82																										
Inerbimento dx	m	15.23																										
Fresco sx	m2	0.00																										
Fresco dx	m2	0.00																										
Pavimentazione	m	8.42																										
Terreno	Distanze parziali		1.18	0.85	2.82		15.79				4.37				11.53				13.47									
	Quote	676.93	677.03	677.32		679.00			686.27			687.00				691.57					696.92							
Progetto	Distanze parziali							0.37		3.50			4.92				6.11											
	Quote											685.16				691.57												

SEZIONE N. 10
Asse 10
progr. km 0+450.00

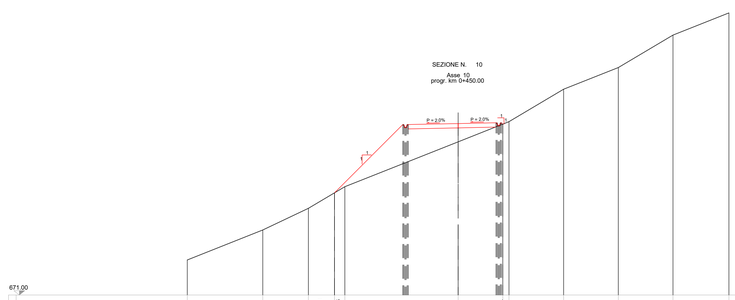

671.00

SEZIONE N.	10																											
Piano di posa	m	16.80																										
Scotico	m	16.80																										
Bonifica	m2	0.00																										
Scavo	m3	0.01																										
Cassonetto	m	18.80																										
Rilevato	m2	27.89																										
Terreno vegetale sx	m2	1.64																										
Terreno vegetale dx	m2	0.02																										
Inerbimento sx	m	9.02																										
Inerbimento dx	m	0.28																										
Fresco sx	m2	0.00																										
Fresco dx	m2	0.00																										
Pavimentazione	m	8.11																										
Terreno	Distanze parziali			6.97		4.21	2.41	0.96		10.45				4.12	0.57	5.05		5.05		5.05		5.16						
	Quote	674.24			677.00		679.00	680.43	681.00				685.14	686.78	687.00		690.00		692.00		695.00		697.05					
Progetto	Distanze parziali									6.31		4.61		3.50	0.12													
	Quote							680.43					685.43															

PARCO EOLICO
IMPERIA MONTI MORO E GUARDIABELLA

Il Committente:

18 Più ENERGIA srl

Sede Legale: via Aldo Moro n. 28
25043, Breno (BS)
P.IVA e C.F. 04324170986

CALANDRA FRANCESCO
Dottore Forestale
Ordine dei Dottori Agronomi e Dottori Forestali di Brescia
Collegio A
Sez. A
Prov. BS
N. 122
Dottore Forestale
Studio Calandra
Via Cantoni, 160
25050 - Corteno Golgi (BS)
P.IVA 02944140985
C.F. CLNFNC71H16F205Y

Oggetto:
VIABILITA' DI ACCESSO

Titolo:
STRADA DA TURBINA 25 A TURBINA 32
SEZIONI TRASVERSALI STATO DI PROGETTO 7-12

Il Progettista

ORDINE DELLA PROVINCIA DI BRESCIA
Dott. Ing. SILVIO MARIO BAUDUCCO
N. 1679

Ing. Silvio Mario Bauducco

Data	Emis.	Aggiornamento	Data	Contr.	Data	Autor.
05/2023	MB	Emissione	05/2023	SMB	05/2023	SMB

SCALA 1:200

FORMATO A0

MAGGIO 2023

Commessa	Tip. impianto	Fase Progetto	Disciplina	Tip. Doc	Titolo	N. Elab	REV
22109	EO	DE	CI	D	05	0046	A

PROGETTAZIONE EDILE, AMBIENTALE, STRUTTURALE ED IMPIANTISTICA A CURA DI:

I Tecnici:

Coord. gruppo di progettazione
Ing. Silvio Mario Bauducco

Collaboratori
Geom. Benzoni Manuel
Per. Ind. Biasin Emanuele
Ing. Occhiuto Felice
Arch. Ostino Paolo
Arch. Pelleri Martina

BAUTEL S.R.L.

Sede Amministrativa via Maroncelli, 23 10024 Moncalieri (TO)
tel 011.6052113 - 011.6059915 e-mail: amministrazione@bautel.it
Sede operativa Torino - via Maroncelli, 23 10024 Moncalieri (TO)
Sede operativa Genova - via Banderali, 2/4 16121 Genova (GE)

File: Tavole_planimetria_25_32.dwg

TUTTI I DIRITTI SONO RISERVATI - Questo documento è di proprietà esclusiva del progettista ivi indicato sul quale si riserva ogni diritto. Pertanto questo documento non può essere copiato, riprodotto, comunicato o divulgato ad altri o usato in qualsiasi maniera, nemmeno per fini sperimentali, senza autorizzazione scritta dallo stesso progettista.