SEZIONI TRASVERSALI DI PROGETTO
scala 1:200

SEZIONE N. 43

Asse 43
progr. km 2+100.00

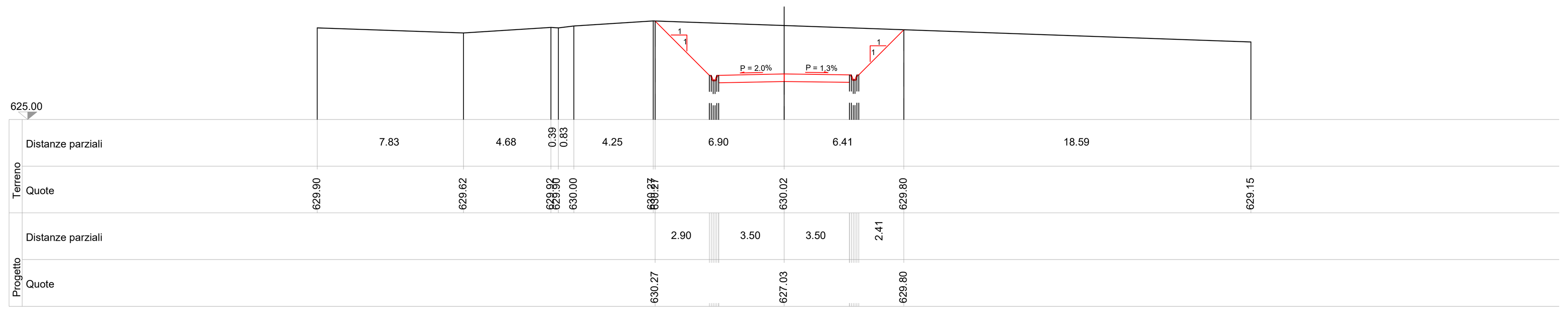

SEZIONE N.		43
Piano di posa	m	13.32
Scotico	m	13.32
Bonifica	m2	0.00
Scavo	m2	32.54
Geotessile	m	15.32
Rilevato	m2	0.00
Terreno vegetale sx	m2	0.82
Terreno vegetale dx	m2	0.68
Inerbimento sx	m	4.87
Inerbimento dx	m	4.17
Fosso sx	m2	0.00
Fosso dx	m2	0.00
Pavimentazione	m	7.00

SEZIONE N. 44

Asse 44
progr. km 2+150.00

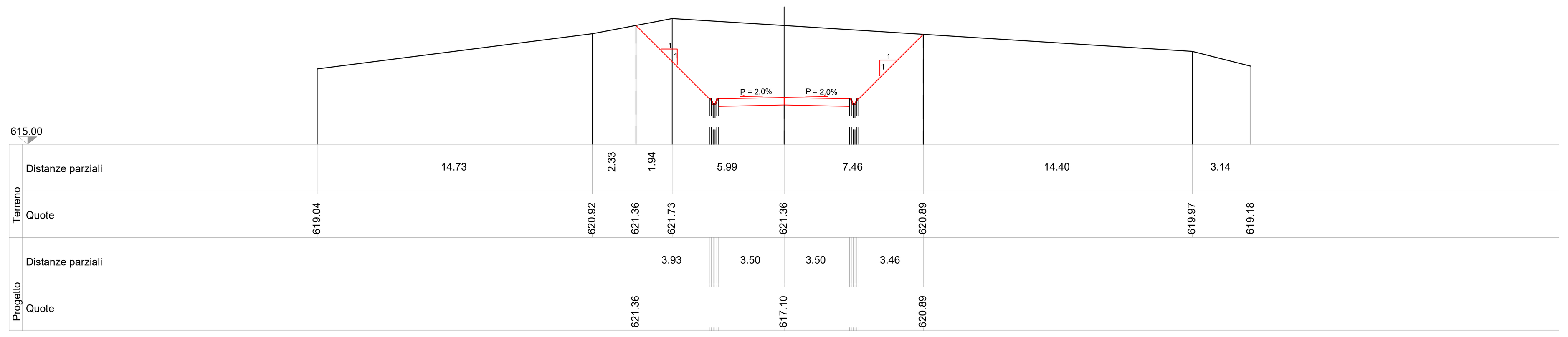

SEZIONE N.		44
Piano di posa	m	15.45
Scotico	m	15.45
Bonifica	m2	0.00
Scavo	m2	51.29
Geotessile	m	17.45
Rilevato	m2	0.00
Terreno vegetale sx	m2	1.11
Terreno vegetale dx	m2	0.98
Inerbimento sx	m	6.29
Inerbimento dx	m	5.64
Fosso sx	m2	0.00
Fosso dx	m2	0.00
Pavimentazione	m	7.00

SEZIONE N. 45

Asse 45
progr. km 2+200.00

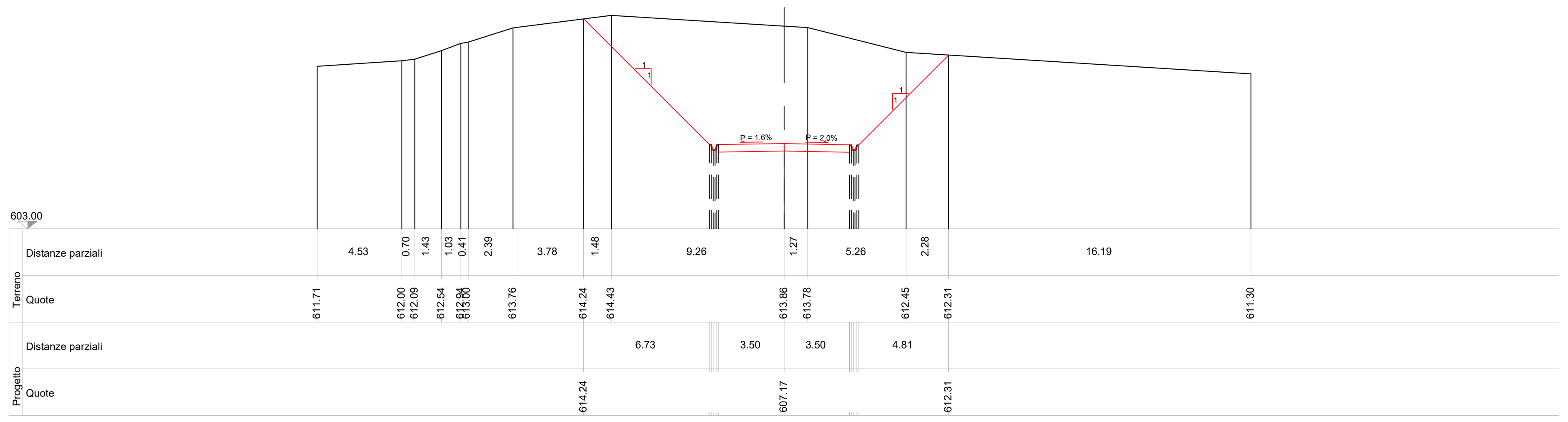

SEZIONE N.		45
Piano di posa	m	19.74
Scotico	m	19.74
Bonifica	m2	0.00
Scavo	m2	91.93
Geotessile	m	21.74
Rilevato	m2	0.00
Terreno vegetale sx	m2	1.90
Terreno vegetale dx	m2	1.36
Inerbimento sx	m	10.26
Inerbimento dx	m	7.55
Fosso sx	m2	0.00
Fosso dx	m2	0.00
Pavimentazione	m	7.00

SEZIONE N. 46

Asse 46
progr. km 2+250.00

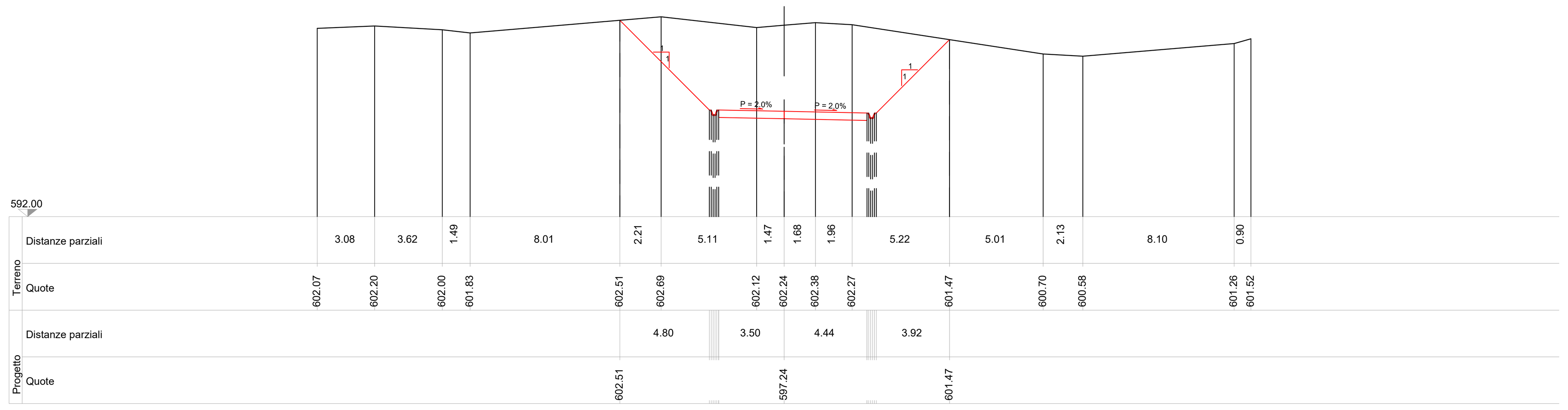

SEZIONE N.		46
Piano di posa	m	17.77
Scotico	m	17.77
Bonifica	m2	0.00
Scavo	m2	67.87
Geotessile	m	19.77
Rilevato	m2	0.00
Terreno vegetale sx	m2	1.35
Terreno vegetale dx	m2	1.10
Inerbimento sx	m	7.53
Inerbimento dx	m	6.28
Fosso sx	m2	0.00
Fosso dx	m2	0.00
Pavimentazione	m	7.94

SEZIONE N. 47

Asse 47
progr. km 2+300.00

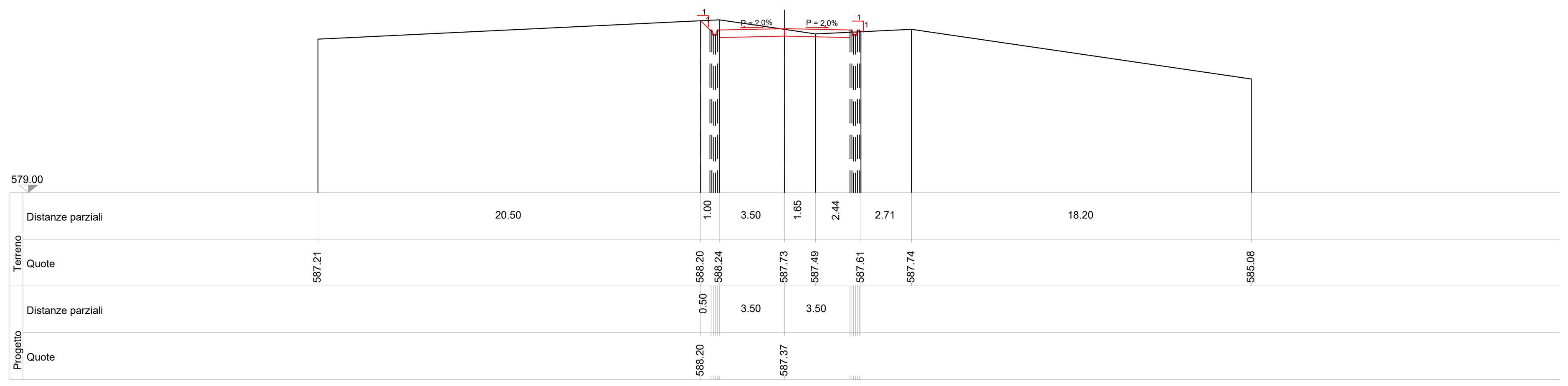

SEZIONE N.		47
Piano di posa	m	8.65
Scotico	m	8.64
Bonifica	m2	0.00
Scavo	m2	3.80
Geotessile	m	10.65
Rilevato	m2	4.08
Terreno vegetale sx	m2	0.14
Terreno vegetale dx	m2	0.02
Inerbimento sx	m	1.46
Inerbimento dx	m	0.23
Fosso sx	m2	0.00
Fosso dx	m2	0.00
Pavimentazione	m	7.00

SEZIONE N. 48

Asse 48
progr. km 2+326.00

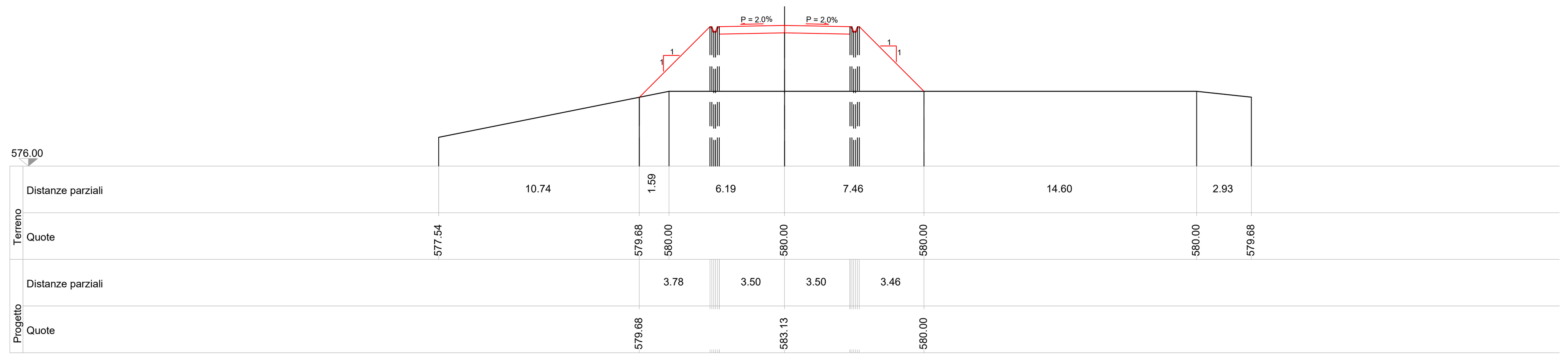

SEZIONE N.		48
Piano di posa	m	15.28
Scotico	m	15.28
Bonifica	m2	0.00
Scavo	m2	0.00
Geotessile	m	17.28
Rilevato	m2	40.26
Terreno vegetale sx	m2	1.08
Terreno vegetale dx	m2	0.98
Inerbimento sx	m	5.45
Inerbimento dx	m	5.00
Fosso sx	m2	0.00
Fosso dx	m2	0.00
Pavimentazione	m	7.00

PARCO EOLICO
IMPERIA MONTI MORO E GUARDIABELLA

Il Committente: 18 Più ENERGIA srl

Sede Legale: via Aldo Moro n. 28
25043, Breno (BS)
P.IVA e C.F. 04324170986

CALANDRI MARCO

Oggetto:
VIABILITA' DI ACCESSO

Titolo:
STRADA DA TURBINA 25 A TURBINA 32
SEZIONI TRASVERSALI STATO DI PROGETTO 43-48

Il Progettista
Ing. Silvio Mario Bauducco

Data	Emis.	Aggiornamento	Data	Contr.	Data	Autor.
05/2023	MB	Emissione	05/2023	SMB	05/2023	SMB

SCALA 1:200
FORMATO A0
MAGGIO 2023

Commessa	Tip. impianto	Fase Progetto	Disciplina	Tip. Doc	Titolo	N. Elab	REV
22109	EO	DE	CI	D	05	**0052**	**A**

PROGETTAZIONE EDILE, AMBIENTALE, STRUTTURALE ED IMPIANTISTICA A CURA DI:

I Tecnici: Coord. gruppo di progettazione Ing. Silvio Mario Bauducco

Collaboratori
Geom. Benzoni Manuel
Per. Ind. Biasin Emanuele
Ing. Occhiuto Felice
Arch. Ostino Paolo
Arch. Pelleri Martina

BAUTEL S.R.L.
Sede Amministrativa via Maroncelli, 23 10024 Moncalieri (TO)
tel 011.6052113 - 011.6059915 e-mail: amministrazione@bautel.it
Sede operativa Torino - via Maroncelli, 23 10024 Moncalieri (TO)
Sede operativa Genova - via Banderali, 2/4 16121 Genova (GE)

File: Tavole_planimetria_25_32.dwg

TUTTI I DIRITTI SONO RISERVATI - Questo documento è di proprietà esclusiva del progettista ivi indicato sul quale si riserva ogni diritto. Pertanto questo documento non può essere copiato, riprodotto, comunicato o divulgato ad altri o usato in qualsiasi maniera, nemmeno per fini sperimentali, senza autorizzazione scritta dallo stesso progettista.