MAPPA PUNTI RIPRESE PANORAMICHE
scala 1:140.000

ANALISI PANORAMICA 01

PANORAMICA RIPRESA DAL COLLE DI NAVA

La panoramica, ottenuta dalla composizione di una sequenza di foto scattate in senso orario da ovest verso sud (angolo visivo di circa 180°) riporta la vista percepita dalla S..S 28 direzione Pieve di Teco. Dal punto di ripresa è già possibile avere la percezione visiva di parte dei Monti interessati dall'installazione del futuro parco eolico; in secondo piano è infatti possibile identificare il Monte Guardiabella sul quale saranno previste opere di sistemazione viaria per il collegamento dei singoli aerogeneratori e la posa dei primi 6 aerogeneratori.

PANORAMICA 07

PANORAMICA RIPRESA DAL COMUNE DI ROCCHETTA LIGURE

La panoramica, ottenuta dalla composizione di una sequenza di foto scattate in senso orario da nord-est verso sud-ovest (angolo visivo di circa 180°) riporta la vista percepita dalla S.P. 140 direzione Albera Ligure. Dal punto di ripresa, in primo piano, è possibile vedere la testa del Monte Roncasso dove è prevista la posa di n.3 turbine eoliche mentre in secondo piano è invece visibile il Monte Pariù, anch'esso interessato dagli interventi. Si segnala inoltre la presenza del Monte Ebro che tuttavia non risulta direttamente visibile da questa prospettiva.

PANORAMICA 57

PANORAMICA RIPRESA DAL COLLE AL PASSO DEL MARO

La panoramica, ottenuta dalla composizione di una sequenza di foto scattate in senso orario da ovest verso est (angolo visivo di circa 180°) riporta la vista percepita dalla strada esistente che collega Colle D'Oggia con Ville San Pietro. Dal punto di ripresa, in primo piano, è possibile vedere il Monte Guardiabella lungo il quale è prevista la posa di n. 6 aerogeneratori e della sottostazione elettrica.

PANORAMICA 19 - Ripresa da Colle San Bartolomeo



PANORAMICA RIPRESA DAL COLLE SAN BARTOLOMEO

La panoramica, ottenuta dalla composizione di una sequenza di foto scattate in senso orario da est verso ovest (angolo visivo di circa 180°) riporta la vista percepita dall'abitato sito presso il Colle San Bartolomeo, direzione mare. Dal punto di ripresa è possibile vedere parte del crinale del Guardiabella. Il Monte Acquarone benchè già in secondo piano maschera la visuale diretta dei Monti che ospitano gli aerogeneratori dal 7 al 32, tuttavia non si esclude che in giornate limpide risultino comunque visibili ad occhio nudo.

PANORAMICA 26 - Ripresa da abitato di Carpasio

PANORAMICA RIPRESA DAL COMUNE DI CARPASIO

La panoramica, ottenuta dalla composizione di una sequenza di foto scattate in senso orario da nord verso sud (angolo visivo di circa 180°) riporta la vista percepita dall'abitato di Carpasio, direzione mare. Dal punto di ripresa è possibile vedere parte del crinale comprendente Monte Moro. Dalla presente visuale saranno visibili gli aerogeneratori dal 7 al 17.

PANORAMICA 30 RIPRESA DA SP548

PANORAMICA RIPRESA DALLA SP548 TRA BADALUCCO E TAGGIA

La panoramica, ottenuta dalla composizione di una sequenza di foto scattate in senso orario da nord verso sud (angolo visivo di circa 180°) riporta la vista percepita dalla Strada Provinciale che da Badalucco si dirige verso Mare. Dal punto di ripresa è possibile vedere parte del il crinale che da Monte Moro arriva fino al monte Follia e si dirama verso La Colla.

PANORAMICA 34 RIPRESA DA TAGGIA



PANORAMICA RIPRESA DA TAGGIA

La panoramica, ottenuta dalla composizione di una sequenza di foto scattate in senso orario da ovest verso est (angolo visivo di circa 180°) riporta la vista percepita dal centro abitato di Taggia. Dal punto di ripresa è possibile vedere parte del il crinale che da Monte Faudo arriva fino al Monte Selletta e lungo il quale sono previsti gli aerogeneratori dal 18 al 32.

PANORAMICA 41 RIPRESA DA COSTARAINERA

PANORAMICA RIPRESA DA COSTARAINERA

La panoramica, ottenuta dalla composizione di una sequenza di foto scattate in senso orario da ovest verso est (angolo visivo di circa 180°) riporta la vista percepita Dall'abitato di Costarainera. Dal punto di ripresa è possibile vedere parte del il crinale che da Monte Faudo arriva fino al Monte Guardiabella.

N LORENZO AL MARE

ENZO AL MARE

scattate in senso orario da sud verso nord (angolo visivo di circa 180°) riporta la vista percepita dall'abitato di San Lorenzo al Mare. Dal punto di ripresa è possibile vedere tutto il crinale che dal Monte Moro arriva a Monte Follia e prosegue al

PANORAMICA 46 RIPRESA DA PIETRABRUNA



PANORAMICA RIPRESA DAL COMUNE DI PIETRABRUNA

La panoramica, ottenuta dalla composizione di una sequenza di foto scattate in senso orario da ovest verso est (angolo visivo di circa 180°) riporta la vista percepita dall'abitato di Pietrabruna. Dal punto di ripresa è possibile vedere tutto il crinale che dal Monte Follia arriva a Monte Selletta.

PARCO EOLICO
IMPERIA MONTI MORO, GUARDIABELLA

Il Committente: 18Più ENERGIA srl

Sede Legale: via Aldo Moro n. 28
25043, Breno (BS)
P.IVA e C.F. 04324170986

Oggetto:
INQUADRAMENTO CARTOGRAFICO

Titolo:
ANALISI CARATTERISTICHE PAESAGGIO

Il Progettista
Ing. Silvio Mario Bauducco

Data	Emis.	Aggiornamento	Data	Contr.	Data	Autor.
02/2023	MP	Emissione	02/2023	SMB	02/2023	SMB

SCALA 1:-
FORMATO A0
FEBBRAIO 2023

Commessa	Tip. impianto	Fase Progetto	Disciplina	Tip. Doc	Titolo	N. Elab	REV
22109	EO	DE	GN	D	03	0041	A

PROGETTAZIONE EDILE, AMBIENTALE, STRUTTURALE ED IMPIANTISTICA A CURA DI:

I Tecnici:
Coord. gruppo di progettazione
Ing. Silvio Mario Bauducco

Collaboratori
Geom. Benzoni Manuel
Per. Ind. Biasin Emanuele
Ing. Occhiuto Felice
Arch. Ostino Paolo
Arch. Pellieri Martina

BAUTEL S.R.L.
Sede Amministrativa via Maroncelli. 23 10024 Moncalieri (TO)
tel 011.6052113 - 011.6059815 e-mail: amministrazione@bautel.it
Sede operativa Torino - via Maroncelli. 23 10024 Moncalieri (TO)
Sede operativa Genova - via Bandesili, 2/4 16121 Genova (GE)

File: Imperia tavole analisi paesaggio.dwg

TUTTI I DIRITTI SONO RISERVATI - Questo documento è di proprietà esclusiva del progettista ivi indicato sul quale si riserva ogni diritto. Pertanto questo documento non può essere copiato, riprodotto, comunicato o divulgato ad altri o usato in qualsiasi maniera, nemmeno per fini sperimentali, senza autorizzazione scritta dallo stesso progettista.

Firmato digitalmente da
SILVIO MARIO BAUDUCCO
CN = BAUDUCCO SILVIO MARIO
C = IT