Planimetria con tare - Scala 1:2000

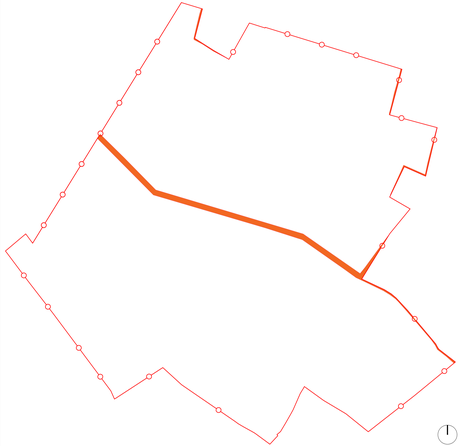

Planimetria Superficie totale sistema agrivoltaico - Scala 1:2000

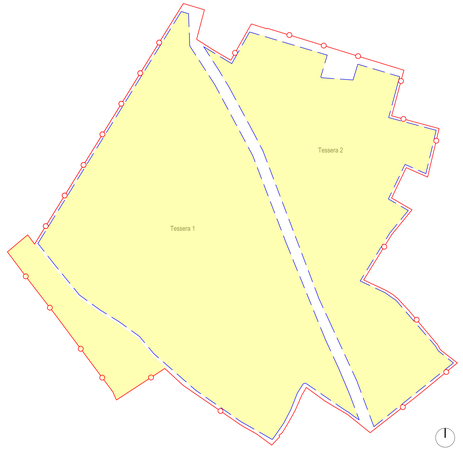

Planimetria Superficie tot. ingombro dell'impianto agrivoltaico _SN - Scala 1:2000

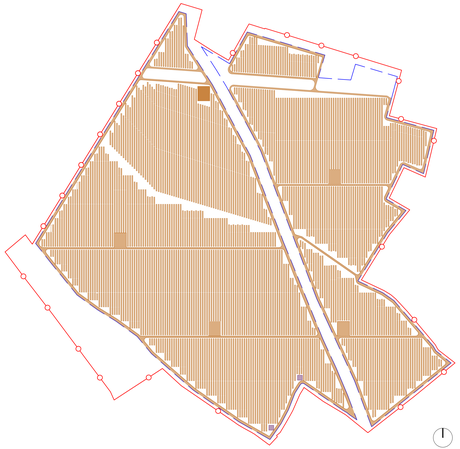

Planimetria Superficie agricola_Sagr - Scala 1:2000

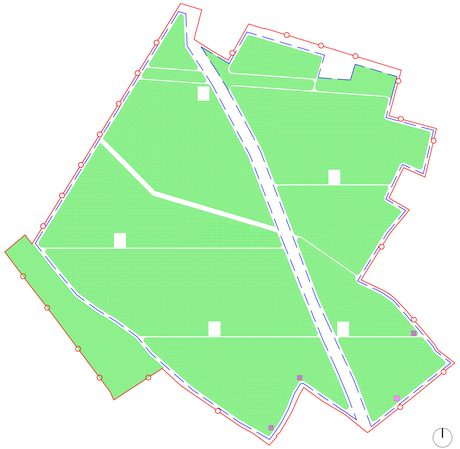

Planimetria Impianto di riferimento - Scala 1:2000

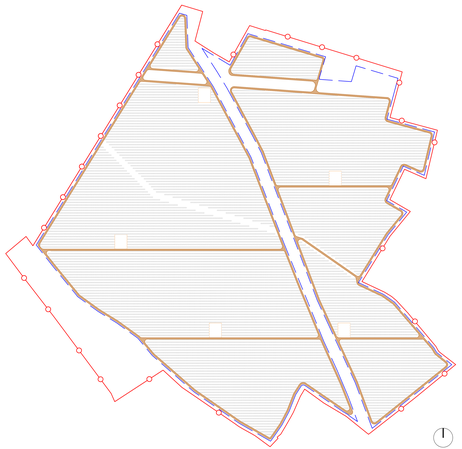



LEGENDA

	S_tot - Superficie tot. sistema agrivoltaico
	S_pv - Superficie tot. ingombro dell'impianto agrivoltaico
	S_agr - Superficie agricola
	Tare - Superficie non utilizzabile
	Confine catastale
	Confine recinzione
	Confine Vialetto

PIANO DI RIGIMPIANTO _ IP_PV2A1A1

SUPERFICI (mq)	Catastale	GAU	Tare	Strir	Sagricola (vincolante catastale)	Sagricola (reperita pdf)	DN disponibile pdf	DN Parcelle mis	Mitigazioni	S-colture esterne	S(n) - Superficie netta (vincolante)	Strada a ingombro catastro	Strada a ingombro pdf	n. pdf	Ingombro pdf totale
	1 102.208,34	202.939,00	4 761,00	485.987,47	229.168,00	229.168,00	0 201.000,00	203.931,94	0 20.876,00	0 20.877,00	0 179.155,00	0 20.878,00	0,00	0	199.033

Sagricola A1 (Sagricola al netto delle aree di DN, quali ad DN) Sau (Sau=Sagricola - DN)

Sagricola	Sau	Delta di verifica (delta ettari)
229.168,00	28.167,47	0,00	28.167,47

Sagricola A2 (Sagricola al netto delle aree di DN, quali ad DN) Sau (Sau=Sagricola - DN)

Sagricola	Sau	Delta di verifica (delta ettari)
229.168,00	28.167,47	0,00	28.167,47

VERIFICHE

IMPIANTO DI RIFERIMENTO	PROGRAMMA
N. Pannelli 3480	Potenza di picco 55,68
S_tot 202.939	S_pv 34,76

Sagricola B2 (Sagricola pdf)

Sagricola	Sau	Delta di verifica (delta ettari)
229.168,00	28.167,47	0,00	28.167,47

IMPIANTO DI RIFERIMENTO	PROGRAMMA
N. Pannelli 3480	Potenza di picco 55,68
S_tot 202.939	S_pv 34,76

OMBRA PANNELLO FOTOVOLTAICO DI RIFERIMENTO
Il presente impianto ha un pitch calcolato per mezzo della proiezione dell'ombra generata dal pannello inclinato di 35,85 rivolto verso Sud alle ore 12 del giorno 21.12. Tale inclinazione è frutto del calcolo: Latitudine di progetto - 10°. In tal caso la latitudine della zona di progetto è uguale a 45,85.

COMUNE DI SESTO AL REGHENA E CINTO CAO MAGGIORE

PROVINCIA DI PORDENONE E VENEZIA

IMPIANTO SOLARE AGRIVOLTAICO DA 55,26 MWp

Progetto di fattibilità tecnico-economica e servizi del D.Lgs. 36/2023 (nuovo codice appalti)

MANDATE	Capofila e Gestore per Reghena: Tecnico di Fiducia: Tecnico di Fiducia per Cinto Caomaggiore: Tecnico di Fiducia per Sesto al Reghena: Ing. Riccardo Valz Gris, Ing. Andrea Zagna, Ing. Ivan Bellina, Ing. Alessandro Bellina, Ing. Alessandro Bellina, Ing. Alessandro