

SALUSSOLA


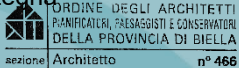




PROVINCIA DI BIELLA



IMPIANTO SOLARE AGRIVOLTAICO DA 47,36 MWp MADAMA LIVE

Istanza di valutazione di impatto ambientale per la costruzione e l'esercizio di impianti di produzione di energia elettrica alimentati da fonti rinnovabili ai sensi dell'art. 23 D.lgs. n.152/2006

IMMOBILE	Comune di Salussola	Foglio 21 Mappali 17-27; Foglio 22 Mappali 14-15-16; Foglio 23 Mappali 34-148-146; Foglio 24 Mappali 11-13-14-15-21; Foglio 27 Mappale 16
PROGETTO: VALUTAZIONE DI IMPATTO AMBIENTALE	OGGETTO DOC00 – ELENCO ELABORATI_REV02	SCALA --
REVISIONE - DATA	VERIFICATO	APPROVATO
REV.02 - 15/07/2024		
IL RICHIEDENTE	MADAMA LIVE	
	FIRMA _____	
I PROGETTISTI	Ing. Riccardo Valz Gris FIRMA 	
	Arch. Andrea Zegna  Architetto A/a ANDREA ZEGNA FIRMA 	
TEAM DI PROGETTO	Land Live srl 20124 Milano - Citycenter Regus - Via Lepetit 8/10 Tel. +39 02 0069 6321 13900 Biella - Via Repubblica 41 Tel. +39 015 32838 - Fax +39 015 30878	
		

RELAZIONI

<i>COD.</i>	<i>Descrizione</i>	<i>Note</i>
DOC00	ELENCO ELABORATI REV02	Aggiornato
DOC01	STUDIO D'IMPATTO AMBIENTALE	
DOC02	RELAZIONE TECNICA	
DOC03	RELAZIONE URBANISTICA	
DOC04	RELAZIONE FOTOGRAFICA	
DOC05	RELAZIONE TECNICO-AGRONOMICA	
DOC06	RELAZIONE ABBAGLIAMENTO	
DOC07	RELAZIONE INVARIANZA IDRAULICA	
DOC08	RELAZIONE CAMPI ELETTROMAGNETICI	
DOC09	PIANO PARTICELLARE	
DOC10	SINTESI NON TECNICA	
DOC11	CRITERI PROGETTUALI	
DOC12	CRONOPROGRAMMA	
DOC13	RELAZIONE DATI QUANTITATIVI VOLUMI E SUPERFICI	
DOC14	RELAZIONE PIANO DI DISMISSIONE E RIPRISTINO	
DOC15	COMPUTO METRICO ESTIMATIVO OPERA	
DOC16	ELENCO PREZZI UNITARI	
DOC17	QUADRO TECNICO ECONOMICO	
DOC18	PIANO DI CANTIERIZZAZIONE E RICADUTE OCCUPAZIONALI	
DOC19	CALCOLO IMPIANTI ELETTRICI E VALUTAZIONE PRODUZIONE IMPIANTO	
DOC20	SCHEDE TECNICHE MATERIALI	
DOC21	CRONOPROGRAMMA DISMISSIONE	
DOC22	RELAZIONE PAESAGGISTICA	
DOC22.a	ALL.RELAZIONE PAESAGGISTICA – L'Età dell'oro	
DOC23	PIANO PRELIMINARE UTILIZZO TERRE E ROCCE DA SCAVO	
DOC24	RELAZIONE ARCHEOLOGICA	
DOC25	RELAZIONE PREVISIONALE IMPATTO ACUSTICO IMPIANTO FV	
DOC26	SCREENING DI INCIDENZA DI PROGETTO	
DOC27	RELAZIONE CARBON FOOTPRINT	
DOC28	RELAZIONE GEOLOGICA-GEOTECNICA	
DOC29	INDAGINE AMBIENTALE PRELIMINARE	
DOC30	RELAZIONE AGRIVOLTAICO	
DOC31	PIANO DI MONITORAGGIO	
DOC32	ALL.1 – PIANO DI MONITORAGGIO – PROCEDURE PROVA PULL OUT	
DOC33	RELAZIONE DI ACCOMPAGNAMENTO ALLE INTEGRAZIONI	Nuovo



ELABORATI GRAFICI

<i>COD.</i>	<i>Descrizione</i>	<i>Note</i>
TAV01	INQUADRAMENTO	
TAV02.a	INDIVIDUAZIONE DEI VINCOLI IMPIANTO	
TAV02.b	INDIVIDUAZIONE DEI VINCOLI COLLEGAMENTO	
TAV03	LAYOUT	
TAV04	SEZIONI	
TAV05	PROGETTO CABINA DI CONSEGNA	
TAV06	PROGETTO CABINA SMISTAMENTO	
TAV07	PROGETTO CABINA DI TRASFORMAZIONE	
TAV08	PARTICOLARI COSTRUTTIVI	
TAV09	CALCOLO PRELIMINARE IMPIANTO ELETTRICO SCHEMA A BLOCCHI	
TAV10	SCHEMA UNIFILARE IMPIANTO	
TAV11	PLANIMETRIA DI PROGETTO CON TRACCIATO CONDUTTURE ELETTRICHE	
TAV12	MITIGAZIONI E OPERE AGRONOMICHE	
TAV13	COLLEGAMENTO	
TAV14	INTERFERENZE COLLEGAMENTO	
TAV14.A	DETTAGLI INTERFERENZE COLLEGAMENTO	
TAV14.B	DETTAGLI INTERFERENZE COLLEGAMENTO	
TAV14.C	DETTAGLI INTERFERENZE COLLEGAMENTO	
TAV14.D	DETTAGLI INTERFERENZE COLLEGAMENTO	
TAV14.E	DETTAGLI INTERFERENZE COLLEGAMENTO	
TAV14.F	DETTAGLI INTERFERENZE COLLEGAMENTO	
TAV14.G	DETTAGLI INTERFERENZE COLLEGAMENTO	
TAV14.H	DETTAGLI INTERFERENZE COLLEGAMENTO	
TAV14.I	DETTAGLI INTERFERENZE COLLEGAMENTO	
TAV14.J	DETTAGLI INTERFERENZE COLLEGAMENTO	
TAV15	PLANIMETRIA GENERALE E SEZIONI PROFONDITA' SCAVI	
TAV16	PLANIMETRIA AGRIVOLTAICA	
TAV17	INQUADRAMENTO AREA DI SOSTA E PERCORSO CICLOPEDONALE	
TAV18	AREA DI SOSTA	
TAV19	PIANO PARTICELLARE	
TAV20	RICOVERO OVINI	
TAV21	SANKEY DIAGRAM	
TAV22	MODEL GRAPH	
TAV23	SPOSTAMENTO LINEA MT ESISTENTE	
TAV24	PLANIMETRIA PULL OUT E SICUREZZA VENTO	



**IMPIANTO SOLARE AGRIVOLTAICO DA
47,36 MWp
MADAMA LIVE
Comune di Salussola
ELENCO ELABORATI_REV02**

Pag 3 di 5

<i>COD.</i>	<i>Descrizione</i>	<i>Note</i>
TAV25	PROGETTO PONTICELLO SU FOSSO	Nuovo
CARTELLA	Template_GNA_viarch_1.2	

DOCUMENTI AMMINISTRATIVI/ALTRI DOCUMENTI

<i>COD.</i>	<i>Descrizione</i>	<i>Note</i>
DOC.AMM1	ISTANZA DI VALUTAZIONE DI IMPATTO AMBIENTALE ART.23 D.LGS.152/2006	
DOC.AMM2	DICHIARAZIONE SOSTITUTIVA DELL'ATTO DI NOTORIETÀ ART.47 D.P.R. 28 DICEMBRE 2000, N.445	
DOC.AMM3	ATTESTAZIONE PAGAMENTO ONERI	
DOC.AMM4	CHECKLIST PER L'ESAME DELLA PROCEDIBILITÀ dell'istanza di valutazione di impatto ambientale (art. 23 d.lgs. 152/2006)	
DOC.AMM5	AVVISO AL PUBBLICO dell'istanza di valutazione di impatto ambientale (art. 23 d.lgs. 152/2006)	
DOC.AMM6	VISURA CAMERALE	
DOC.AMM7	DOCUMENTO ID LEGALE RAPPRESENTANTE	
DOC.AMM8	CDU	
DOC.AMM9	STMG	
DOC.AMM10	COMUNICAZIONE ACCETTAZIONE STMG	
DOC.AMM11	DSAN TERRENI	
DOC.AMM12	VOLTURA STMG LAND LIVE SRL/MADAMA LIVE SRL	
DOC.AMM13	LETTERA INTENTI CHIAVASSA	
DOC.AMM14	LETTERA INTENTI COOPERATIVE	
DOC.AMM15	MODULO TRASMISSIONE INTEGRAZIONI VIA	Nuovo

PTO SE 380-132-36 RTN

<i>COD.</i>	<i>Descrizione</i>	<i>Note</i>
35801B	RELAZIONE TECNICA ILLUSTRATIVA	Nuovo
35802A	CRONOPROGRAMMA DELLE ATTIVITÀ	Nuovo
35803A	VALUTAZIONE INTERFERENZE AL VOLO	Nuovo
35804A	RELAZIONE TECNICA CALCOLO CEM E DPA (STAZIONE E RACCORDI)	Nuovo
35806D	RELAZIONE TECNICA	Nuovo
35807A	ANALISI DELLE INTERFERENZE CON ATTIVITÀ MINERARIE	Nuovo
35817A	RELAZIONE GEOLOGICA PRELIMINARE	Nuovo
35821A	PLANIMETRIA CARTOGRAFIA - ORTOFOTO - CATASTALE CON INTERVENTI	Nuovo
35822A	PLANIMETRIA CATASTALE CON AREA POTENZIALMENTE IMPEGNATA	Nuovo
35823A	PLANIMETRIA CATASTALE CON INDICAZIONE DELLE PISTE DI CANTIERE	Nuovo



**IMPIANTO SOLARE AGRIVOLTAICO DA
47,36 MWp
MADAMA LIVE
Comune di Salussola
ELENCO ELABORATI_REV02**

Pag 4 di 5

<i>COD.</i>	<i>Descrizione</i>	<i>Note</i>
35824A	PLANIMETRIA CATASTALE CON DPA	Nuovo
35831B	PLANIMETRIA GENERALE SU CARTA IGM	Nuovo
35832A	PLANIMETRIA DI INQUADRAMENTO SU CTR	Nuovo
35833A	PLANIMETRIA DI INQUADRAMENTO SU ORTOFOTO	Nuovo
35834A	PLANIMETRIA CTR CON INDICAZIONE DELLE OPERE ATTRAVERSATE	Nuovo
35836B	ALTRA DOCUMENTAZIONE AMBIENTALE SPECIFICA, IN RELAZIONE AI VINCOLI PRESENTI E AL PROCEDIMENTO AMMINISTRATIVO RICHIESTO E DA AVVIARE	Nuovo
35841B	ELENCO BENI SOGGETTI ALL'APPOSIZIONE DEL VINCOLO PREORDINATO ALL'ESPROPRIO E ALL'ASSERVIMENTO SUDDIVISI PER COMUNE E PER TIPOLOGIA DI SERVITÙ	Nuovo
35845B	ELENCO BENI SOGGETTI AD OCCUPAZIONE TEMPORANEA (UN DOCUMENTO PER OGNI COMUNE)	Nuovo
35851B	SCHEMA UNIFILARE	Nuovo
35852D	PLANIMETRIA ELETTROMECCANICA	Nuovo
35853A	SEZIONI ELETTROMECCANICHE	Nuovo
35861B	STUDIO PLANO ALTIMETRICO	Nuovo
35862A	PLANIMETRIA RETE DI TERRA	Nuovo
35863A	PARTICOLARE RECINZIONE	Nuovo
35864A	TORRE FARO	Nuovo
35865A	CHIOSCO - PIANTE E PROSPETTI	Nuovo
35867A	MAGAZZINO	Nuovo
35868A	EDIFICIO SERVIZI AUSILIARI – PIANTA E PROSPETTI	Nuovo
35870A	EDIFICIO QUADRI 36 KV – PIANTA E PROSPETTI	Nuovo
35891A	ALTRA DOCUMENTAZIONE AMBIENTALE SPECIFICA, IN RELAZIONE AI VINCOLI PRESENTI E AL PROCEDIMENTO AMMINISTRATIVO RICHIESTO E DA AVVIARE	Nuovo
35895A	PLANIMETRIA CON STRALCI PRG (UN FILE PER OGNI COMUNE)	Nuovo