

# ENGIE MESORACA S.r.l.

## REALIZZAZIONE DI UN IMPIANTO EOLICO DELLA POTENZA DI 37,2 MWp RICADENTE NEI TERRITORI DI MARCEDUSA (CZ) E MESORACA (KR) E DELLE RELATIVE OPERE DI CONNESSIONE



Via Degli Arredatori, 8  
70026 Modugno (BA) - Italy  
www.bfpgroup.net - info@bfpgroup.net  
tel (+39) 0805046361

Azienda con Sistema di Gestione Certificato

UNI EN ISO 9001:2015  
UNI EN ISO 14001:2015  
UNI ISO 45001:2018

### Tecnico

ing. Danilo POMPONIO

### Collaborazioni

ing. Milena MIGLIONICO  
ing. Giulia CARELLA  
ing. Tommaso MANCINI  
ing. Giuseppe Federico ZINGARELLI  
ing. Dionisio STAFFIERI  
ARATO S.r.l.

### Responsabile commessa

ing. Danilo POMPONIO



Via La Sorte 40,  
74023 Grottaglie (TA) - Italy  
www.aratosrl.com - info@aratosrl.com  
tel (+39) 0996413444

### Responsabile commessa

ing. Giada Stella M. BOLIGNANO

ELABORATO	TITOLO	COMMESSA	TIPOLOGIA		
<b>I19</b>	Schede siti e segnalazioni storico-culturali nell'area vasta	<b>23008</b>	<b>D</b>		
		CODICE ELABORATO			
		<b>DW23008D-I19</b>			
		SOSTITUISCE	SOSTITUITO DA		
REVISIONE		-	-		
<b>01</b>					
FOGLIO	Tutte le informazioni tecniche contenute nel presente documento sono di proprietà esclusiva della Studio Tecnico BFP S.r.l. e non possono essere riprodotte, divulgate o comunque utilizzate senza la sua preventiva autorizzazione scritta. All technical information contained in this document is the exclusive property of Studio Tecnico BFP S.r.l. and may neither be used nor disclosed without its prior written consent. (art. 2575 c.c.)	NOME FILE	SCALA		
<b>1-736</b>		<b>DW23008D-I19 .pdf</b>	-		
REV	DATA	MODIFICA	REDATTO	CONTROLLATO	APPROVATO
00	10/09/2023	Emissione	Campanella/ de Vito	D'Elia	Bolignano
01	24/05/2024	Richiesta integrazioni MIC MIC_SS-PNRR 26/02/2024 0006551-P	Campanella	Fago	Bolignano
02					
03					
04					
05					

**LISTA SITI E SEGNALAZIONI STORICO – CULTURALI NELL'AREA VASTA E DISTANZE DALLE SINGOLE WTG**

Sistema Vincoli in Rete										Distanza in km dalle singole WTG						
N.	Codici ViR/CR	Denominazione	Tipo scheda	Tipo Bene	Localizzazione	Ente Competente	Ente Schedatore	Condizione Giuridica	Presenza Vincoli	WTG1	WTG2	WTG3	WTG4	WTG5	WTG6	WTG7
1	Vir: 3179893 (dal 30/06/2020) Sigec: (18 00167403) CartaRischio: (243058)	Isola Capo Rizzuto, progetto NATO 1991, 35	Siti archeologici - individuo		Calabria Crotona Isola di Capo Rizzuto Sant'Anna Strada provinciale S. Anna- Capo Colonna	S281 Soprintendenza Archeologia, belle arti e paesaggio per le province di Catanzaro, Cosenza e Crotona	S281 Soprintendenza Archeologia, belle arti e paesaggio per le province di Catanzaro, Cosenza e Crotona	proprietà stato	Di interesse culturale non verificato	17,67	18,43	18,80	17,57	18,10	16,45	16,10
2	Vir: 3179894 (dal 30/06/2020) Sigec: (18 00167404) CartaRischio: (243059)	Isola Capo Rizzuto, progetto NATO 1991, 36	Siti archeologici - individuo		Calabria Crotona Isola di Capo Rizzuto Sant'Anna Strada provinciale S. Anna- Capo Colonna	S281 Soprintendenza Archeologia, belle arti e paesaggio per le province di Catanzaro, Cosenza e Crotona	S281 Soprintendenza Archeologia, belle arti e paesaggio per le province di Catanzaro, Cosenza e Crotona	proprietà stato	Di interesse culturale non verificato	17,76	18,52	18,88	17,65	18,17	16,55	16,19
3	Vir: 3179895 (dal 30/06/2020) Sigec: (18 00167405) CartaRischio: (243060)	Isola Capo Rizzuto, progetto NATO 1991, 37	Siti archeologici - individuo		Calabria Crotona Isola di Capo Rizzuto Ronzino Strada provinciale S. Anna- Capo Colonna	S281 Soprintendenza Archeologia, belle arti e paesaggio per le province di Catanzaro, Cosenza e Crotona	S281 Soprintendenza Archeologia, belle arti e paesaggio per le province di Catanzaro, Cosenza e Crotona	proprietà stato	Di interesse culturale non verificato	17,49	18,27	18,68	17,55	18,08	16,23	16,00
4	Vir: 3179896 (dal 30/06/2020) Sigec: (18 00167406) CartaRischio: (243061)	Isola Capo Rizzuto, progetto NATO 1991, 38	Siti archeologici - individuo		Calabria Crotona Isola di Capo Rizzuto Ronzino Strada provinciale S. Anna- Capo Colonna	S281 Soprintendenza Archeologia, belle arti e paesaggio per le province di Catanzaro, Cosenza e Crotona	S281 Soprintendenza Archeologia, belle arti e paesaggio per le province di Catanzaro, Cosenza e Crotona	proprietà stato	Di interesse culturale non verificato	17,12	17,90	18,31	17,17	17,70	15,87	15,62
5	Vir: 3179904 (dal 30/06/2020) Sigec: (18 00167385) CartaRischio: (243067)	Isola Capo Rizzuto, progetto NATO 1991, 17	Siti archeologici - individuo		Calabria Crotona Isola di Capo Rizzuto Ronzino Strada provinciale S. Anna- Capo Colonna	S281 Soprintendenza Archeologia, belle arti e paesaggio per le province di Catanzaro, Cosenza e Crotona	S281 Soprintendenza Archeologia, belle arti e paesaggio per le province di Catanzaro, Cosenza e Crotona	proprietà stato	Di interesse culturale non verificato	17,57	18,35	18,77	17,63	18,17	16,31	16,08

Sistema Vincoli in Rete										Distanza in km dalle singole WTG						
N.	Codici ViR/CR	Denominazione	Tipo scheda	Tipo Bene	Localizzazione	Ente Competente	Ente Schedatore	Condizione Giuridica	Presenza Vincoli	WTG1	WTG2	WTG3	WTG4	WTG5	WTG6	WTG7
6	Vir: 3180450 (dal 10/07/2020) Sigec: (18 00167303) CartaRischio: (243118)	Isola di Capo Rizzuto, progetto NATO 1989, sito n. 43	Siti archeologici - individuo		Calabria Crotona Isola di Capo Rizzuto Santa Barbara Casale Calosemo	S281 Soprintendenza Archeologia, belle arti e paesaggio per le province di Catanzaro, Cosenza e Crotona	S281 Soprintendenza Archeologia, belle arti e paesaggio per le province di Catanzaro, Cosenza e Crotona	dato non disponibile	Di interesse culturale non verificato	18,81	19,62	20,11	19,14	19,67	17,49	17,47
7	Vir: 3180451 (dal 10/07/2020) Sigec: (18 00167306) CartaRischio: (243119)	Isola di Capo Rizzuto, progetto NATO 1989, sito n. 46	Siti archeologici - individuo		Calabria Crotona Isola di Capo Rizzuto Santa Barbara Casale Calosemo	S281 Soprintendenza Archeologia, belle arti e paesaggio per le province di Catanzaro, Cosenza e Crotona	S281 Soprintendenza Archeologia, belle arti e paesaggio per le province di Catanzaro, Cosenza e Crotona	dato non disponibile	Di interesse culturale non verificato	18,63	19,44	19,93	18,96	19,50	17,31	17,29
8	Vir: 3180452 (dal 10/07/2020) Sigec: (18 00167311) CartaRischio: (243120)	Isola di Capo Rizzuto, progetto NATO 1989, sito n. 51	Siti archeologici - individuo		Calabria Crotona Isola di Capo Rizzuto Mandria S. Nicola Casale Calosemo	S281 Soprintendenza Archeologia, belle arti e paesaggio per le province di Catanzaro, Cosenza e Crotona	S281 Soprintendenza Archeologia, belle arti e paesaggio per le province di Catanzaro, Cosenza e Crotona	dato non disponibile	Di interesse culturale non verificato	18,45	19,26	19,75	18,79	19,32	17,14	17,11
9	Vir: 3180453 (dal 10/07/2020) Sigec: (18 00167274) CartaRischio: (243121)	Isola di Capo Rizzuto, progetto NATO 1989, sito n. 14	Siti archeologici - individuo		Calabria Crotona Isola di Capo Rizzuto S. Nicola	S281 Soprintendenza Archeologia, belle arti e paesaggio per le province di Catanzaro, Cosenza e Crotona	S281 Soprintendenza Archeologia, belle arti e paesaggio per le province di Catanzaro, Cosenza e Crotona	dato non disponibile	Di interesse culturale non verificato	17,82	18,64	19,15	18,22	18,76	16,50	16,52
10	Vir: 3180454 (dal 10/07/2020) Sigec: (1800167278) CartaRischio: (243122)	Isola di Capo Rizzuto, progetto NATO 1989, sito n.18	Siti archeologici - individuo		Calabria Crotona Isola di Capo Rizzuto S. Nicola	S281 Soprintendenza Archeologia, belle arti e paesaggio per le province di Catanzaro, Cosenza e Crotona	S281 Soprintendenza Archeologia, belle arti e paesaggio per le province di Catanzaro, Cosenza e Crotona	dato non disponibile	Di interesse culturale non verificato	17,89	18,70	19,21	18,28	18,81	16,56	16,58
11	Vir: 3180455 (dal 10/07/2020) Sigec: (18 00167284) CartaRischio: (243123)	Isola di Capo Rizzuto, progetto NATO 1989, sito n. 24	Siti archeologici - individuo		Calabria Crotona Isola di Capo Rizzuto S. Nicola	S281 Soprintendenza Archeologia, belle arti e paesaggio per le province di Catanzaro,	S281 Soprintendenza Archeologia, belle arti e paesaggio per le province di Catanzaro,	dato non disponibile	Di interesse culturale non verificato	17,92	18,74	19,24	18,30	18,83	16,60	16,61

Sistema Vincoli in Rete										Distanza in km dalle singole WTG						
N.	Codici ViR/CR	Denominazione	Tipo scheda	Tipo Bene	Localizzazione	Ente Competente	Ente Schedatore	Condizione Giuridica	Presenza Vincoli	WTG1	WTG2	WTG3	WTG4	WTG5	WTG6	WTG7
						Cosenza e Crotona	Cosenza e Crotona									
12	Vir: 3180456 (dal 10/07/2020) Sigec: (18 00167295) CartaRischio: (243124)	Isola di Capo Rizzuto, progetto NATO 1989, sito n. 35	Siti archeologici - individuo		Calabria Crotona Isola di Capo Rizzuto S. Nicola Casale Berlingeri	S281 Soprintendenza Archeologia, belle arti e paesaggio per le province di Catanzaro, Cosenza e Crotona	S281 Soprintendenza Archeologia, belle arti e paesaggio per le province di Catanzaro, Cosenza e Crotona	dato non disponibile	Di interesse culturale non verificato	18,25	19,06	19,56	18,62	19,16	16,92	16,93
13	Vir: 3180457 (dal 10/07/2020) Sigec: (1800167296) CartaRischio: (243125)	Isola di Capo Rizzuto, progetto NATO 1989, sito n.36	Siti archeologici - individuo		Calabria Crotona Isola di Capo Rizzuto S. Nicola Casale Berlingeri	S281 Soprintendenza Archeologia, belle arti e paesaggio per le province di Catanzaro, Cosenza e Crotona	S281 Soprintendenza Archeologia, belle arti e paesaggio per le province di Catanzaro, Cosenza e Crotona	dato non disponibile	Di interesse culturale non verificato	18,26	19,07	19,57	18,63	19,16	16,93	16,94
14	Vir: 3180458 (dal 10/07/2020) Sigec: (18 00167297) CartaRischio: (243126)	Isola di Capo Rizzuto, progetto NATO 1989, sito n. 37	Siti archeologici - individuo		Calabria Crotona Isola di Capo Rizzuto S. Nicola Casale Berlingeri	S281 Soprintendenza Archeologia, belle arti e paesaggio per le province di Catanzaro, Cosenza e Crotona	S281 Soprintendenza Archeologia, belle arti e paesaggio per le province di Catanzaro, Cosenza e Crotona	dato non disponibile	Di interesse culturale non verificato	18,24	19,05	19,55	18,61	19,15	16,92	16,92
15	Vir: 3180459 (dal 10/07/2020) Sigec: (18 00167298) CartaRischio: (243127)	Isola di Capo Rizzuto, progetto NATO 1989, sito n. 38	Siti archeologici - individuo		Calabria Crotona Isola di Capo Rizzuto S. Nicola Casale Berlingeri	S281 Soprintendenza Archeologia, belle arti e paesaggio per le province di Catanzaro, Cosenza e Crotona	S281 Soprintendenza Archeologia, belle arti e paesaggio per le province di Catanzaro, Cosenza e Crotona	dato non disponibile	Di interesse culturale non verificato	18,28	19,10	19,60	18,65	19,19	16,96	16,96
17	Vir: 3180460 (dal 10/07/2020) Sigec: (18 00167299) CartaRischio: (243128)	Isola di Capo Rizzuto, progetto NATO 1989, sito n. 39	Siti archeologici - individuo		Calabria Crotona Isola di Capo Rizzuto S. Nicola Casale Berlingeri	S281 Soprintendenza Archeologia, belle arti e paesaggio per le province di Catanzaro, Cosenza e Crotona	S281 Soprintendenza Archeologia, belle arti e paesaggio per le province di Catanzaro, Cosenza e Crotona	dato non disponibile	Di interesse culturale non verificato	18,32	19,14	19,64	18,70	19,23	17,00	17,01



Sistema Vincoli in Rete										Distanza in km dalle singole WTG						
N.	Codici ViR/CR	Denominazione	Tipo scheda	Tipo Bene	Localizzazione	Ente Competente	Ente Schedatore	Condizione Giuridica	Presenza Vincoli	WTG1	WTG2	WTG3	WTG4	WTG5	WTG6	WTG7
18	Vir: 3180461 (dal 10/07/2020) Sigec: (18 00167300) CartaRischio: (243129)	Isola di Capo Rizzuto, progetto NATO 1989, sito n. 40	Siti archeologici - individuo		Calabria Crotona Isola di Capo Rizzuto S. Nicola S. Barbara	S281 Soprintendenza Archeologia, belle arti e paesaggio per le province di Catanzaro, Cosenza e Crotona	S281 Soprintendenza Archeologia, belle arti e paesaggio per le province di Catanzaro, Cosenza e Crotona	dato non disponibile	Di interesse culturale non verificato	18,52	19,33	19,83	18,87	19,41	17,20	17,19
19	Vir: 3180462 (dal 10/07/2020) Sigec: (18 00167309) CartaRischio: (243130)	Isola di Capo Rizzuto, progetto NATO 1989, sito n. 49	Siti archeologici - individuo		Calabria Crotona Isola di Capo Rizzuto Santa Barbara Casale Calosemo	S281 Soprintendenza Archeologia, belle arti e paesaggio per le province di Catanzaro, Cosenza e Crotona	S281 Soprintendenza Archeologia, belle arti e paesaggio per le province di Catanzaro, Cosenza e Crotona	dato non disponibile	Di interesse culturale non verificato	18,53	19,34	19,83	18,87	19,41	17,21	17,19
20	Vir: 3180463 (dal 10/07/2020) Sigec: (18 00167279) CartaRischio: (243131)	Isola di Capo Rizzuto, progetto NATO 1989, sito n. 19	Siti archeologici - individuo		Calabria Crotona Isola di Capo Rizzuto Oliveto Pedocchiella	S281 Soprintendenza Archeologia, belle arti e paesaggio per le province di Catanzaro, Cosenza e Crotona	S281 Soprintendenza Archeologia, belle arti e paesaggio per le province di Catanzaro, Cosenza e Crotona	dato non disponibile	Di interesse culturale non verificato	17,07	17,89	18,41	17,53	18,06	15,74	15,80
21	Vir: 3180464 (dal 10/07/2020) Sigec: (18 00167280) CartaRischio: (243132)	Isola di Capo Rizzuto, progetto NATO 1989, sito n. 20	Siti archeologici - individuo		Calabria Crotona Isola di Capo Rizzuto S. Nicola Casale Berlingeri	S281 Soprintendenza Archeologia, belle arti e paesaggio per le province di Catanzaro, Cosenza e Crotona	S281 Soprintendenza Archeologia, belle arti e paesaggio per le province di Catanzaro, Cosenza e Crotona	dato non disponibile	Di interesse culturale non verificato	18,21	19,02	19,52	18,58	19,12	16,89	16,89
22	Vir: 3180465 (dal 10/07/2020) Sigec: (18 00167281) CartaRischio: (243133)	Isola di Capo Rizzuto, progetto NATO 1989, sito n. 21	Siti archeologici - individuo		Calabria Crotona Isola di Capo Rizzuto S. Nicola Casale Berlingeri	S281 Soprintendenza Archeologia, belle arti e paesaggio per le province di Catanzaro, Cosenza e Crotona	S281 Soprintendenza Archeologia, belle arti e paesaggio per le province di Catanzaro, Cosenza e Crotona	dato non disponibile	Di interesse culturale non verificato	18,23	19,04	19,54	18,61	19,14	16,90	16,91
23	Vir: 3180466 (dal 10/07/2020) Sigec: (18 00167268) CartaRischio: (243134)	Isola di Capo Rizzuto, progetto NATO 1989, sito n. 8	Siti archeologici - individuo		Calabria Crotona Isola di Capo Rizzuto Paradiso Mandria S. Nicola	S281 Soprintendenza Archeologia, belle arti e paesaggio per le province di Catanzaro,	S281 Soprintendenza Archeologia, belle arti e paesaggio per le province di Catanzaro,	dato non disponibile	Di interesse culturale non verificato	18,42	19,23	19,71	18,72	19,26	17,12	17,06

Sistema Vincoli in Rete										Distanza in km dalle singole WTG						
N.	Codici ViR/CR	Denominazione	Tipo scheda	Tipo Bene	Localizzazione	Ente Competente	Ente Schedatore	Condizione Giuridica	Presenza Vincoli	WTG1	WTG2	WTG3	WTG4	WTG5	WTG6	WTG7
						Cosenza e Crotona	Cosenza e Crotona									
24	Vir: 3180467 (dal 10/07/2020) Sigec: (18 00167273) CartaRischio: (243135)	Isola di Capo Rizzuto, progetto NATO 1989, sito n. 13	Siti archeologici - individuo		Calabria Crotona Isola di Capo Rizzuto Paradiso Mandria S. Nicola	S281 Soprintendenza Archeologia, belle arti e paesaggio per le province di Catanzaro, Cosenza e Crotona	S281 Soprintendenza Archeologia, belle arti e paesaggio per le province di Catanzaro, Cosenza e Crotona	dato non disponibile	Di interesse culturale non verificato	18,17	18,98	19,47	18,49	19,02	16,86	16,82
25	Vir: 3180468 (dal 10/07/2020) Sigec: (18 00167312) CartaRischio: (243136)	Isola di Capo Rizzuto, progetto NATO 1989, sito n. 52	Siti archeologici - individuo		Calabria Crotona Isola di Capo Rizzuto Paradiso Mandria S. Nicola	S281 Soprintendenza Archeologia, belle arti e paesaggio per le province di Catanzaro, Cosenza e Crotona	S281 Soprintendenza Archeologia, belle arti e paesaggio per le province di Catanzaro, Cosenza e Crotona	dato non disponibile	Di interesse culturale non verificato	18,30	19,11	19,59	18,62	19,16	16,98	16,95
26	Vir: 3207734 (dal 10/04/2021) Sigec: (18 00157797) CartaRischio: (91845)	Santuario della Santa Spina	Architettura - individuo		Calabria Crotona Petilia Policastro PETILIA POLICASTRO	S281 Soprintendenza Archeologia, belle arti e paesaggio per le province di Catanzaro, Cosenza e Crotona	S281 Soprintendenza Archeologia, belle arti e paesaggio per le province di Catanzaro, Cosenza e Crotona	proprietà ente religioso cattolico	Di interesse culturale non verificato	15,34	14,58	13,77	13,81	13,33	16,61	15,74
27	Vir: 3773770 (dal 28/12/2022) BeniTutelati: (101918)	Casino Guarany o Fortino di Chirizzi	Architettura - complesso	fortino	Calabria Crotona Cutro CUTRO strada non identificata, snc	S178 Soprintendenza per i Beni Architettonici e Paesaggistici per le province di Cosenza Catanzaro e Crotona	S178 Soprintendenza per i Beni Architettonici e Paesaggistici per le province di Cosenza Catanzaro e Crotona	proprietà privata	Di interesse culturale dichiarato	10,16	10,76	10,88	9,31	9,80	9,28	8,32
28	Vir: 3789006 (dal 18/04/2023) BeniTutelati: (85039)	SERSALE C.C. km 277 120	Architettura - individuo	casello	Calabria Catanzaro Sersale SERSALE LINEA METAPONTO REGGIO CALABRIA, snc	S281 Soprintendenza Archeologia, belle arti e paesaggio per le province di Catanzaro, Cosenza e Crotona		proprietà ente pubblico non territoriale	Di interesse culturale dichiarato	13,67	13,44	13,84	15,68	15,50	14,14	15,50

Sistema Vincoli in Rete										Distanza in km dalle singole WTG						
N.	Codici ViR/CR	Denominazione	Tipo scheda	Tipo Bene	Localizzazione	Ente Competente	Ente Schedatore	Condizione Giuridica	Presenza Vincoli	WTG1	WTG2	WTG3	WTG4	WTG5	WTG6	WTG7
29	Vir: 3789007 (dal 18/04/2023) BeniTutelati: (85040)	SELLIA MARINA C.C. km 278 195	Architettura - individuo	casello	Calabria Catanzaro Sellia Marina SELLIA MARINA VIA DELLA STAZIONE, snc	S281 Soprintendenza Archeologia, belle arti e paesaggio per le province di Catanzaro, Cosenza e Crotone		proprietà ente pubblico non territoriale	Di interesse culturale dichiarato	14,67	14,42	14,79	16,64	16,45	15,17	16,52
30	Vir: 3179862 (dal 30/06/2020) Sigec: (1800167356) CartaRischio: (243028)	Isola Capo Rizzuto, progetto NATO 1989, 97	Siti archeologici - individuo		Calabria Crotone Isola di Capo Rizzuto Parte Sicura	S281 Soprintendenza Archeologia, belle arti e paesaggio per le province di Catanzaro, Cosenza e Crotone	S281 Soprintendenza Archeologia, belle arti e paesaggio per le province di Catanzaro, Cosenza e Crotone	proprietà stato	Di interesse culturale non verificato	17,89	18,69	19,14	18,07	18,61	16,61	16,47
31	Vir: 3179863 (dal 30/06/2020) Sigec: (1800167360) CartaRischio: (243029)	Isola Capo Rizzuto, progetto NATO 1989, 101	Siti archeologici - individuo		Calabria Crotone Isola di Capo Rizzuto Parte Sicura	S281 Soprintendenza Archeologia, belle arti e paesaggio per le province di Catanzaro, Cosenza e Crotone	S281 Soprintendenza Archeologia, belle arti e paesaggio per le province di Catanzaro, Cosenza e Crotone	proprietà stato	Di interesse culturale non verificato	18,10	18,90	19,36	18,31	18,85	16,81	16,69
32	Vir: 3179864 (dal 30/06/2020) Sigec: (1800167365) CartaRischio: (243030)	Isola Capo Rizzuto, progetto NATO 1989, 106	Siti archeologici - individuo		Calabria Crotone Isola di Capo Rizzuto Parte Sicura	S281 Soprintendenza Archeologia, belle arti e paesaggio per le province di Catanzaro, Cosenza e Crotone	S281 Soprintendenza Archeologia, belle arti e paesaggio per le province di Catanzaro, Cosenza e Crotone	proprietà stato	Di interesse culturale non verificato	17,92	18,72	19,17	18,13	18,67	16,62	16,51
33	Vir: 3179865 (dal 30/06/2020) Sigec: (1800167368) CartaRischio: (243031)	Isola Capo Rizzuto, progetto NATO 1989, 109	Siti archeologici - individuo		Calabria Crotone Isola di Capo Rizzuto Lapistrello	S281 Soprintendenza Archeologia, belle arti e paesaggio per le province di Catanzaro, Cosenza e Crotone	S281 Soprintendenza Archeologia, belle arti e paesaggio per le province di Catanzaro, Cosenza e Crotone	proprietà stato	Di interesse culturale non verificato	17,59	18,38	18,83	17,76	18,29	16,31	16,15
34	Vir: 3179866 (dal 30/06/2020) Sigec: (1800167371) CartaRischio: (243032)	Isola Capo Rizzuto, progetto NATO 1991, 3	Siti archeologici - individuo		Calabria Crotone Isola di Capo Rizzuto Ronzino Strada provinciale S. Anna- Capo Colonna	S281 Soprintendenza Archeologia, belle arti e paesaggio per le province di Catanzaro,	S281 Soprintendenza Archeologia, belle arti e paesaggio per le province di Catanzaro,	proprietà stato	Di interesse culturale non verificato	17,52	18,31	18,72	17,59	18,12	16,26	16,04

Sistema Vincoli in Rete										Distanza in km dalle singole WTG						
N.	Codici ViR/CR	Denominazione	Tipo scheda	Tipo Bene	Localizzazione	Ente Competente	Ente Schedatore	Condizione Giuridica	Presenza Vincoli	WTG1	WTG2	WTG3	WTG4	WTG5	WTG6	WTG7
						Cosenza e Crotona	Cosenza e Crotona									
35	Vir: 3179867 (dal 30/06/2020) Sigec: (18 00167373) CartaRischio: (243033)	Isola Capo Rizzuto, progetto NATO 1991, 5	Siti archeologici - individuo		Calabria Crotona Isola di Capo Rizzuto Ronzino Via interpodereale di Ronzino	S281 Soprintendenza Archeologia, belle arti e paesaggio per le province di Catanzaro, Cosenza e Crotona	S281 Soprintendenza Archeologia, belle arti e paesaggio per le province di Catanzaro, Cosenza e Crotona	proprietà stato	Di interesse culturale non verificato	17,52	18,30	18,72	17,59	18,12	16,26	16,03
36	Vir: 3179868 (dal 30/06/2020) Sigec: (18 00167376) CartaRischio: (243034)	Isola Capo Rizzuto, progetto NATO 1991, 8	Siti archeologici - individuo		Calabria Crotona Isola di Capo Rizzuto Sant'Anna	S281 Soprintendenza Archeologia, belle arti e paesaggio per le province di Catanzaro, Cosenza e Crotona	S281 Soprintendenza Archeologia, belle arti e paesaggio per le province di Catanzaro, Cosenza e Crotona	proprietà stato	Di interesse culturale non verificato	17,64	18,40	18,76	17,53	18,05	16,43	16,07
37	Vir: 3179869 (dal 30/06/2020) Sigec: (18 00167377) CartaRischio: (243035)	Isola Capo Rizzuto, progetto NATO 1991, 9	Siti archeologici - individuo		Calabria Crotona Isola di Capo Rizzuto Sant'Anna Strada provinciale S. Andrea- Capo Colonna	S281 Soprintendenza Archeologia, belle arti e paesaggio per le province di Catanzaro, Cosenza e Crotona	S281 Soprintendenza Archeologia, belle arti e paesaggio per le province di Catanzaro, Cosenza e Crotona	proprietà stato	Di interesse culturale non verificato	18,09	18,85	19,21	17,97	18,50	16,88	16,52
38	Vir: 3179870 (dal 30/06/2020) Sigec: (18 00167379) CartaRischio: (243036)	Isola Capo Rizzuto, progetto NATO 1991, 11	Siti archeologici - individuo		Calabria Crotona Isola di Capo Rizzuto Lapistrello Strada provinciale S. Anna- Capo Colonna	S281 Soprintendenza Archeologia, belle arti e paesaggio per le province di Catanzaro, Cosenza e Crotona	S281 Soprintendenza Archeologia, belle arti e paesaggio per le province di Catanzaro, Cosenza e Crotona	proprietà stato	Di interesse culturale non verificato	17,61	18,40	18,84	17,78	18,31	16,32	16,17
39	Vir: 3179871 (dal 30/06/2020) Sigec: (18 00167381) CartaRischio: (243037)	Isola Capo Rizzuto, progetto NATO 1991, 13	Siti archeologici - individuo		Calabria Crotona Isola di Capo Rizzuto Ronzino Strada provinciale S. Anna- Capo Colonna	S281 Soprintendenza Archeologia, belle arti e paesaggio per le province di Catanzaro, Cosenza e Crotona	S281 Soprintendenza Archeologia, belle arti e paesaggio per le province di Catanzaro, Cosenza e Crotona	proprietà stato	Di interesse culturale non verificato	17,74	18,51	18,89	17,70	18,23	16,50	16,20

Sistema Vincoli in Rete										Distanza in km dalle singole WTG						
N.	Codici ViR/CR	Denominazione	Tipo scheda	Tipo Bene	Localizzazione	Ente Competente	Ente Schedatore	Condizione Giuridica	Presenza Vincoli	WTG1	WTG2	WTG3	WTG4	WTG5	WTG6	WTG7
40	Vir: 3179872 (dal 30/06/2020) Sigec: (18 00167384) CartaRischio: (243038)	Isola Capo Rizzuto, progetto NATO 1991, 16	Siti archeologici - individuo		Calabria Crotona Isola di Capo Rizzuto Ronzino Strada provinciale S. Anna- Capo Colonna	S281 Soprintendenza Archeologia, belle arti e paesaggio per le province di Catanzaro, Cosenza e Crotona	S281 Soprintendenza Archeologia, belle arti e paesaggio per le province di Catanzaro, Cosenza e Crotona	proprietà stato	Di interesse culturale non verificato	17,39	18,17	18,59	17,47	18,00	16,12	15,91
41	Vir: 3179873 (dal 30/06/2020) Sigec: (18 00167386) CartaRischio: (243039)	Isola Capo Rizzuto, progetto NATO 1991, 18	Siti archeologici - individuo		Calabria Crotona Isola di Capo Rizzuto Ronzino Strada provinciale S. Anna- Capo Colonna	S281 Soprintendenza Archeologia, belle arti e paesaggio per le province di Catanzaro, Cosenza e Crotona	S281 Soprintendenza Archeologia, belle arti e paesaggio per le province di Catanzaro, Cosenza e Crotona	proprietà stato	Di interesse culturale non verificato	17,95	18,74	19,15	18,01	18,54	16,69	16,46
42	Vir: 3179874 (dal 30/06/2020) Sigec: (18 00167388) CartaRischio: (243040)	Isola Capo Rizzuto, progetto NATO 1991, 20	Siti archeologici - individuo		Calabria Crotona Isola di Capo Rizzuto Ronzino Strada provinciale S. Anna- Capo Colonna	S281 Soprintendenza Archeologia, belle arti e paesaggio per le province di Catanzaro, Cosenza e Crotona	S281 Soprintendenza Archeologia, belle arti e paesaggio per le province di Catanzaro, Cosenza e Crotona	proprietà stato	Di interesse culturale non verificato	17,48	18,26	18,67	17,55	18,08	16,21	15,99
43	Vir: 3179875 (dal 30/06/2020) Sigec: (18 00167389) CartaRischio: (243041)	Isola Capo Rizzuto, progetto NATO 1991, 21	Siti archeologici - individuo		Calabria Crotona Isola di Capo Rizzuto Parte Sicura Strada provinciale S. Anna- Capo Colonna	S281 Soprintendenza Archeologia, belle arti e paesaggio per le province di Catanzaro, Cosenza e Crotona	S281 Soprintendenza Archeologia, belle arti e paesaggio per le province di Catanzaro, Cosenza e Crotona	proprietà stato	Di interesse culturale non verificato	18,36	19,15	19,59	18,49	19,03	17,08	16,91
44	Vir: 3179876 (dal 30/06/2020) Sigec: (18 00167359) CartaRischio: (243042)	Isola Capo Rizzuto, progetto NATO 1989, 100	Siti archeologici - individuo		Calabria Crotona Isola di Capo Rizzuto Parte Sicura	S281 Soprintendenza Archeologia, belle arti e paesaggio per le province di Catanzaro, Cosenza e Crotona	S281 Soprintendenza Archeologia, belle arti e paesaggio per le province di Catanzaro, Cosenza e Crotona	proprietà stato	Di interesse culturale non verificato	18,11	18,91	19,36	18,32	18,86	16,81	16,70
45	Vir: 3179877 (dal 30/06/2020) Sigec: (18 00167362) CartaRischio: (243043)	Isola Capo Rizzuto, progetto NATO 1989, 103	Siti archeologici - individuo		Calabria Crotona Isola di Capo Rizzuto Parte Sicura	S281 Soprintendenza Archeologia, belle arti e paesaggio per le province di Catanzaro,	S281 Soprintendenza Archeologia, belle arti e paesaggio per le province di Catanzaro,	proprietà stato	Di interesse culturale non verificato	18,06	18,86	19,31	18,25	18,79	16,77	16,64



Sistema Vincoli in Rete										Distanza in km dalle singole WTG						
N.	Codici ViR/CR	Denominazione	Tipo scheda	Tipo Bene	Localizzazione	Ente Competente	Ente Schedatore	Condizione Giuridica	Presenza Vincoli	WTG1	WTG2	WTG3	WTG4	WTG5	WTG6	WTG7
						Cosenza e Crotona	Cosenza e Crotona									
46	Vir: 3179878 (dal 30/06/2020) Sigec: (18 00167363) CartaRischio: (243044)	Isola Capo Rizzuto, progetto NATO 1989, 104	Siti archeologici - individuo		Calabria Crotona Isola di Capo Rizzuto Parte Sicura	S281 Soprintendenza Archeologia, belle arti e paesaggio per le province di Catanzaro, Cosenza e Crotona	S281 Soprintendenza Archeologia, belle arti e paesaggio per le province di Catanzaro, Cosenza e Crotona	proprietà stato	Di interesse culturale non verificato	17,89	18,69	19,14	18,08	18,61	16,61	16,47
47	Vir: 3179880 (dal 30/06/2020) Sigec: (18 00167366) CartaRischio: (243045)	Isola Capo Rizzuto, progetto NATO 1989, 107	Siti archeologici - individuo		Calabria Crotona Isola di Capo Rizzuto Parte Sicura	S281 Soprintendenza Archeologia, belle arti e paesaggio per le province di Catanzaro, Cosenza e Crotona	S281 Soprintendenza Archeologia, belle arti e paesaggio per le province di Catanzaro, Cosenza e Crotona	proprietà stato	Di interesse culturale non verificato	17,85	18,65	19,11	18,06	18,59	16,56	16,44
48	Vir: 3179881 (dal 30/06/2020) Sigec: (18 00167369) CartaRischio: (243046)	Isola Capo Rizzuto, progetto NATO 1991, 1	Siti archeologici - individuo		Calabria Crotona Isola di Capo Rizzuto Ronzino Strada provinciale S. Anna- Capo Colonna	S281 Soprintendenza Archeologia, belle arti e paesaggio per le province di Catanzaro, Cosenza e Crotona	S281 Soprintendenza Archeologia, belle arti e paesaggio per le province di Catanzaro, Cosenza e Crotona	proprietà stato	Di interesse culturale non verificato	17,48	18,26	18,68	17,55	18,08	16,22	15,99
49	Vir: 3179882 (dal 30/06/2020) Sigec: (18 00167370) CartaRischio: (243047)	Isola Capo Rizzuto, progetto NATO 1991, 2	Siti archeologici - individuo		Calabria Crotona Isola di Capo Rizzuto Ronzino Strada provinciale S. Anna- Capo Colonna	S281 Soprintendenza Archeologia, belle arti e paesaggio per le province di Catanzaro, Cosenza e Crotona	S281 Soprintendenza Archeologia, belle arti e paesaggio per le province di Catanzaro, Cosenza e Crotona	proprietà stato	Di interesse culturale non verificato	17,54	18,32	18,73	17,60	18,13	16,28	16,05
50	Vir: 3179883 (dal 30/06/2020) Sigec: (18 00167372) CartaRischio: (243048)	Isola Capo Rizzuto, progetto NATO 1991, 4	Siti archeologici - individuo		Calabria Crotona Isola di Capo Rizzuto Ronzino	S281 Soprintendenza Archeologia, belle arti e paesaggio per le province di Catanzaro, Cosenza e Crotona	S281 Soprintendenza Archeologia, belle arti e paesaggio per le province di Catanzaro, Cosenza e Crotona	proprietà stato	Di interesse culturale non verificato	17,53	18,31	18,73	17,59	18,12	16,27	16,04



Sistema Vincoli in Rete										Distanza in km dalle singole WTG						
N.	Codici ViR/CR	Denominazione	Tipo scheda	Tipo Bene	Localizzazione	Ente Competente	Ente Schedatore	Condizione Giuridica	Presenza Vincoli	WTG1	WTG2	WTG3	WTG4	WTG5	WTG6	WTG7
51	Vir: 3179884 (dal 30/06/2020) Sigec: (1800167383) CartaRischio: (243049)	Isola Capo Rizzuto, progetto NATO 1991, 15	Siti archeologici - individuo		Calabria Crotona Isola di Capo Rizzuto Stazzi Strada provinciale S. Anna- Capo Colonna	S281 Soprintendenza Archeologia, belle arti e paesaggio per le province di Catanzaro, Cosenza e Crotona	S281 Soprintendenza Archeologia, belle arti e paesaggio per le province di Catanzaro, Cosenza e Crotona	proprietà stato	Di interesse culturale non verificato	17,33	18,13	18,58	17,51	18,05	16,05	15,91
52	Vir: 3179885 (dal 30/06/2020) Sigec: (1800167387) CartaRischio: (243050)	Isola Capo Rizzuto, progetto NATO 1991, 19	Siti archeologici - individuo		Calabria Crotona Isola di Capo Rizzuto Ronzino Strada provinciale S. Anna- Capo Colonna	S281 Soprintendenza Archeologia, belle arti e paesaggio per le province di Catanzaro, Cosenza e Crotona	S281 Soprintendenza Archeologia, belle arti e paesaggio per le province di Catanzaro, Cosenza e Crotona	proprietà stato	Di interesse culturale non verificato	17,93	18,71	19,13	17,99	18,52	16,67	16,44
53	Vir: 3179886 (dal 30/06/2020) Sigec: (1800167392) CartaRischio: (243051)	Isola Capo Rizzuto, progetto NATO 1991, 24	Siti archeologici - individuo		Calabria Crotona Isola di Capo Rizzuto Ronzino Strada provinciale S. Anna- Capo Colonna	S281 Soprintendenza Archeologia, belle arti e paesaggio per le province di Catanzaro, Cosenza e Crotona	S281 Soprintendenza Archeologia, belle arti e paesaggio per le province di Catanzaro, Cosenza e Crotona	proprietà stato	Di interesse culturale non verificato	17,46	18,24	18,65	17,51	18,04	16,20	15,97
54	Vir: 3179887 (dal 30/06/2020) Sigec: (1800167396) CartaRischio: (243052)	Isola Capo Rizzuto, progetto NATO 1991, 28	Siti archeologici - individuo		Calabria Crotona Isola di Capo Rizzuto Parte Sicura Strada provinciale S. Anna- Capo Colonna	S281 Soprintendenza Archeologia, belle arti e paesaggio per le province di Catanzaro, Cosenza e Crotona	S281 Soprintendenza Archeologia, belle arti e paesaggio per le province di Catanzaro, Cosenza e Crotona	proprietà stato	Di interesse culturale non verificato	18,70	19,48	19,89	18,74	19,27	17,44	17,20
55	Vir: 3179888 (dal 30/06/2020) Sigec: (1800167397) CartaRischio: (243053)	Isola Capo Rizzuto, progetto NATO 1991, 29	Siti archeologici - individuo		Calabria Crotona Isola di Capo Rizzuto Parte Sicura Strada provinciale S. Anna- Capo Colonna	S281 Soprintendenza Archeologia, belle arti e paesaggio per le province di Catanzaro, Cosenza e Crotona	S281 Soprintendenza Archeologia, belle arti e paesaggio per le province di Catanzaro, Cosenza e Crotona	proprietà stato	Di interesse culturale non verificato	18,77	19,54	19,95	18,79	19,32	17,51	17,26
56	Vir: 3179889 (dal 30/06/2020) Sigec: (1800167399) CartaRischio: (243054)	Isola Capo Rizzuto, progetto NATO 1991, 31	Siti archeologici - individuo		Calabria Crotona Isola di Capo Rizzuto Ovile Spinoso Strada provinciale S. Anna- Capo Colonna	S281 Soprintendenza Archeologia, belle arti e paesaggio per le province di Catanzaro,	S281 Soprintendenza Archeologia, belle arti e paesaggio per le province di Catanzaro,	proprietà stato	Di interesse culturale non verificato	17,07	17,84	18,23	17,05	17,58	15,84	15,54

Sistema Vincoli in Rete										Distanza in km dalle singole WTG						
N.	Codici ViR/CR	Denominazione	Tipo scheda	Tipo Bene	Localizzazione	Ente Competente	Ente Schedatore	Condizione Giuridica	Presenza Vincoli	WTG1	WTG2	WTG3	WTG4	WTG5	WTG6	WTG7
						Cosenza e Crotona	Cosenza e Crotona									
57	Vir: 3179890 (dal 30/06/2020) Sigec: (18 00167400) CartaRischio: (243055)	Isola Capo Rizzuto, progetto NATO 1991, 32	Siti archeologici - individuo		Calabria Crotona Isola di Capo Rizzuto Sant'Anna Strada provinciale S. Anna- Capo Colonna	S281 Soprintendenza Archeologia, belle arti e paesaggio per le province di Catanzaro, Cosenza e Crotona	S281 Soprintendenza Archeologia, belle arti e paesaggio per le province di Catanzaro, Cosenza e Crotona	proprietà stato	Di interesse culturale non verificato	17,33	18,08	18,43	17,18	17,70	16,12	15,74
58	Vir: 3179891 (dal 30/06/2020) Sigec: (1800167401) CartaRischio: (243056)	Isola Capo Rizzuto, progetto NATO 1991, 33	Siti archeologici - individuo		Calabria Crotona Isola di Capo Rizzuto Sant'Anna Strada provinciale S. Anna- Capo Colonna	S281 Soprintendenza Archeologia, belle arti e paesaggio per le province di Catanzaro, Cosenza e Crotona	S281 Soprintendenza Archeologia, belle arti e paesaggio per le province di Catanzaro, Cosenza e Crotona	proprietà stato	Di interesse culturale non verificato	17,84	18,60	18,95	17,71	18,24	16,62	16,26
59	Vir: 3179892 (dal 30/06/2020) Sigec: (18 00167402) CartaRischio: (243057)	Isola Capo Rizzuto, progetto NATO 1991, 34	Siti archeologici - individuo		Calabria Crotona Isola di Capo Rizzuto Ronzino Strada provinciale S. Anna- Capo Colonna	S281 Soprintendenza Archeologia, belle arti e paesaggio per le province di Catanzaro, Cosenza e Crotona	S281 Soprintendenza Archeologia, belle arti e paesaggio per le province di Catanzaro, Cosenza e Crotona	proprietà stato	Di interesse culturale non verificato	17,80	18,56	18,92	17,68	18,21	16,58	16,22
60	Vir: 3179835 (dal 30/06/2020) Sigec: (18 00167378) CartaRischio: (243004)	Isola Capo Rizzuto, progetto NATO 1991, 10	Siti archeologici - individuo		Calabria Crotona Isola di Capo Rizzuto Ronzino Strada provinciale S. Anna- Capo Colonna	S281 Soprintendenza Archeologia, belle arti e paesaggio per le province di Catanzaro, Cosenza e Crotona	S281 Soprintendenza Archeologia, belle arti e paesaggio per le province di Catanzaro, Cosenza e Crotona	proprietà stato	Di interesse culturale non verificato	17,51	18,29	18,69	17,55	18,08	16,25	16,01
61	Vir: 3179836 (dal 30/06/2020) Sigec: (18 00167380) CartaRischio: (243005)	Isola Capo Rizzuto, progetto NATO 1991, 12	Siti archeologici - individuo		Calabria Crotona Isola di Capo Rizzuto Ronzino Strada provinciale S. Anna- Capo Colonna	S281 Soprintendenza Archeologia, belle arti e paesaggio per le province di Catanzaro, Cosenza e Crotona	S281 Soprintendenza Archeologia, belle arti e paesaggio per le province di Catanzaro, Cosenza e Crotona	proprietà stato	Di interesse culturale non verificato	17,91	18,68	19,07	17,88	18,41	16,68	16,38

Sistema Vincoli in Rete										Distanza in km dalle singole WTG						
N.	Codici ViR/CR	Denominazione	Tipo scheda	Tipo Bene	Localizzazione	Ente Competente	Ente Schedatore	Condizione Giuridica	Presenza Vincoli	WTG1	WTG2	WTG3	WTG4	WTG5	WTG6	WTG7
62	Vir: 3179841 (dal 30/06/2020) Sigec: (18 00167391) CartaRischio: (243008)	Isola Capo Rizzuto, progetto NATO 1991, 23	Siti archeologici - individuo		Calabria Crotona Isola di Capo Rizzuto Ronzino Strada provinciale S. Anna- Capo Colonna	S281 Soprintendenza Archeologia, belle arti e paesaggio per le province di Catanzaro, Cosenza e Crotona	S281 Soprintendenza Archeologia, belle arti e paesaggio per le province di Catanzaro, Cosenza e Crotona	proprietà stato	Di interesse culturale non verificato	17,30	18,08	18,50	17,39	17,92	16,03	15,82
63	Vir: 3179842 (dal 30/06/2020) Sigec: (18 00167393) CartaRischio: (243009)	Isola Capo Rizzuto, progetto NATO 1991, 25	Siti archeologici - individuo		Calabria Crotona Isola di Capo Rizzuto Ronzino Strada provinciale S. Anna- Capo Colonna	S281 Soprintendenza Archeologia, belle arti e paesaggio per le province di Catanzaro, Cosenza e Crotona	S281 Soprintendenza Archeologia, belle arti e paesaggio per le province di Catanzaro, Cosenza e Crotona	proprietà stato	Di interesse culturale non verificato	18,04	18,82	19,22	18,08	18,61	16,78	16,54
64	Vir: 3179843 (dal 30/06/2020) Sigec: (18 00167394) CartaRischio: (243010)	Isola Capo Rizzuto, progetto NATO 1991, 26	Siti archeologici - individuo		Calabria Crotona Isola di Capo Rizzuto Parte Sicura Strada provinciale S. Anna- Capo Colonna	S281 Soprintendenza Archeologia, belle arti e paesaggio per le province di Catanzaro, Cosenza e Crotona	S281 Soprintendenza Archeologia, belle arti e paesaggio per le province di Catanzaro, Cosenza e Crotona	proprietà stato	Di interesse culturale non verificato	18,81	19,59	20,00	18,86	19,39	17,55	17,32
65	Vir: 3179844 (dal 30/06/2020) Sigec: (18 00167395) CartaRischio: (243011)	Isola Capo Rizzuto, progetto NATO 1991, 27	Siti archeologici - individuo		Calabria Crotona Isola di Capo Rizzuto Parte Sicura Strada provinciale S. Anna- Capo Colonna	S281 Soprintendenza Archeologia, belle arti e paesaggio per le province di Catanzaro, Cosenza e Crotona	S281 Soprintendenza Archeologia, belle arti e paesaggio per le province di Catanzaro, Cosenza e Crotona	proprietà stato	Di interesse culturale non verificato	18,92	19,70	20,11	18,96	19,49	17,67	17,42
66	Vir: 3179845 (dal 30/06/2020) Sigec: (18 00167398) CartaRischio: (243012)	Isola Capo Rizzuto, progetto NATO 1991, 30	Siti archeologici - individuo		Calabria Crotona Isola di Capo Rizzuto Ovile Spinoso Strada provinciale S. Anna- Capo Colonna	S281 Soprintendenza Archeologia, belle arti e paesaggio per le province di Catanzaro, Cosenza e Crotona	S281 Soprintendenza Archeologia, belle arti e paesaggio per le province di Catanzaro, Cosenza e Crotona	proprietà stato	Di interesse culturale non verificato	17,30	18,07	18,47	17,29	17,82	16,06	15,78
67	Vir: 3179846 (dal 30/06/2020) Sigec: (18 00167331) CartaRischio: (243013)	Isola Capo Rizzuto, progetto NATO 1989, 71	Siti archeologici - individuo		Calabria Crotona Isola di Capo Rizzuto Bosco di Santa Barbara e Parte Sicura	S281 Soprintendenza Archeologia, belle arti e paesaggio per le province di Catanzaro,	S281 Soprintendenza Archeologia, belle arti e paesaggio per le province di Catanzaro,	proprietà stato	Di interesse culturale non verificato	18,22	19,02	19,48	18,45	18,99	16,92	16,82

Sistema Vincoli in Rete										Distanza in km dalle singole WTG						
N.	Codici ViR/CR	Denominazione	Tipo scheda	Tipo Bene	Localizzazione	Ente Competente	Ente Schedatore	Condizione Giuridica	Presenza Vincoli	WTG1	WTG2	WTG3	WTG4	WTG5	WTG6	WTG7
						Cosenza e Crotona	Cosenza e Crotona									
68	Vir: 3179847 (dal 30/06/2020) Sigec: (18 00167333) CartaRischio: (243014)	Isola Capo Rizzuto, progetto NATO 1989, 73	Siti archeologici - individuo		Calabria Crotona Isola di Capo Rizzuto Bosco di Santa Barbara e Parte Sicura	S281 Soprintendenza Archeologia, belle arti e paesaggio per le province di Catanzaro, Cosenza e Crotona	S281 Soprintendenza Archeologia, belle arti e paesaggio per le province di Catanzaro, Cosenza e Crotona	proprietà stato	Di interesse culturale non verificato	18,37	19,17	19,63	18,59	19,12	17,08	16,97
69	Vir: 3179848 (dal 30/06/2020) Sigec: (18 00167335) CartaRischio: (243015)	Isola Capo Rizzuto, progetto NATO 1989, 75	Siti archeologici - individuo		Calabria Crotona Isola di Capo Rizzuto Bosco di Santa Barbara	S281 Soprintendenza Archeologia, belle arti e paesaggio per le province di Catanzaro, Cosenza e Crotona	S281 Soprintendenza Archeologia, belle arti e paesaggio per le province di Catanzaro, Cosenza e Crotona	proprietà stato	Di interesse culturale non verificato	18,67	19,47	19,93	18,88	19,42	17,38	17,26
70	Vir: 3179850 (dal 30/06/2020) Sigec: (18 00167345) CartaRischio: (243017)	Isola Capo Rizzuto, progetto NATO 1989, 85	Siti archeologici - individuo		Calabria Crotona Isola di Capo Rizzuto Parte Sicura	S281 Soprintendenza Archeologia, belle arti e paesaggio per le province di Catanzaro, Cosenza e Crotona	S281 Soprintendenza Archeologia, belle arti e paesaggio per le province di Catanzaro, Cosenza e Crotona	proprietà stato	Di interesse culturale non verificato	18,38	19,17	19,61	18,53	19,07	17,09	16,94
71	Vir: 3179852 (dal 30/06/2020) Sigec: (18 00167330) CartaRischio: (243018)	Isola Capo Rizzuto, progetto NATO 1989, 70	Siti archeologici - individuo		Calabria Crotona Isola di Capo Rizzuto Bosco di Santa Barbara	S281 Soprintendenza Archeologia, belle arti e paesaggio per le province di Catanzaro, Cosenza e Crotona	S281 Soprintendenza Archeologia, belle arti e paesaggio per le province di Catanzaro, Cosenza e Crotona	proprietà stato	Di interesse culturale non verificato	18,13	18,93	19,40	18,36	18,89	16,84	16,73
72	Vir: 3179853 (dal 30/06/2020) Sigec: (18 00167338) CartaRischio: (243019)	Isola Capo Rizzuto, progetto NATO 1989, 78	Siti archeologici - individuo		Calabria Crotona Isola di Capo Rizzuto Parte Sicura	S281 Soprintendenza Archeologia, belle arti e paesaggio per le province di Catanzaro, Cosenza e Crotona	S281 Soprintendenza Archeologia, belle arti e paesaggio per le province di Catanzaro, Cosenza e Crotona	proprietà stato	Di interesse culturale non verificato	19,05	19,85	20,30	19,23	19,77	17,77	17,63

Sistema Vincoli in Rete										Distanza in km dalle singole WTG						
N.	Codici ViR/CR	Denominazione	Tipo scheda	Tipo Bene	Localizzazione	Ente Competente	Ente Schedatore	Condizione Giuridica	Presenza Vincoli	WTG1	WTG2	WTG3	WTG4	WTG5	WTG6	WTG7
73	Vir: 3179854 (dal 30/06/2020) Sigec: (18 00167340) CartaRischio: (243020)	Isola Capo Rizzuto, progetto NATO 1989, 80	Siti archeologici - individuo		Calabria Crotona Isola di Capo Rizzuto Parte Sicura	S281 Soprintendenza Archeologia, belle arti e paesaggio per le province di Catanzaro, Cosenza e Crotona	S281 Soprintendenza Archeologia, belle arti e paesaggio per le province di Catanzaro, Cosenza e Crotona	proprietà stato	Di interesse culturale non verificato	18,82	19,62	20,07	19,01	19,54	17,53	17,40
74	Vir: 3179855 (dal 30/06/2020) Sigec: (18 00167341) CartaRischio: (243021)	Isola Capo Rizzuto, progetto NATO 1989, 81	Siti archeologici - individuo		Calabria Crotona Isola di Capo Rizzuto Parte Sicura	S281 Soprintendenza Archeologia, belle arti e paesaggio per le province di Catanzaro, Cosenza e Crotona	S281 Soprintendenza Archeologia, belle arti e paesaggio per le province di Catanzaro, Cosenza e Crotona	proprietà stato	Di interesse culturale non verificato	18,56	19,36	19,81	18,74	19,28	17,28	17,14
75	Vir: 3179856 (dal 30/06/2020) Sigec: (18 00167344) CartaRischio: (243022)	Isola Capo Rizzuto, progetto NATO 1989, 84	Siti archeologici - individuo		Calabria Crotona Isola di Capo Rizzuto Parte Sicura	S281 Soprintendenza Archeologia, belle arti e paesaggio per le province di Catanzaro, Cosenza e Crotona	S281 Soprintendenza Archeologia, belle arti e paesaggio per le province di Catanzaro, Cosenza e Crotona	proprietà stato	Di interesse culturale non verificato	18,22	19,02	19,46	18,39	18,92	16,94	16,79
76	Vir: 3179857 (dal 30/06/2020) Sigec: (18 00167346) CartaRischio: (243023)	Isola Capo Rizzuto, progetto NATO 1989, 86	Siti archeologici - individuo		Calabria Crotona Isola di Capo Rizzuto Parte Sicura	S281 Soprintendenza Archeologia, belle arti e paesaggio per le province di Catanzaro, Cosenza e Crotona	S281 Soprintendenza Archeologia, belle arti e paesaggio per le province di Catanzaro, Cosenza e Crotona	proprietà stato	Di interesse culturale non verificato	18,28	19,07	19,52	18,45	18,99	16,99	16,85
77	Vir: 3179858 (dal 30/06/2020) Sigec: (18 00167348) CartaRischio: (243024)	Isola Capo Rizzuto, progetto NATO 1989, 88	Siti archeologici - individuo		Calabria Crotona Isola di Capo Rizzuto Parte Sicura	S281 Soprintendenza Archeologia, belle arti e paesaggio per le province di Catanzaro, Cosenza e Crotona	S281 Soprintendenza Archeologia, belle arti e paesaggio per le province di Catanzaro, Cosenza e Crotona	proprietà stato	Di interesse culturale non verificato	18,39	19,19	19,64	18,56	19,10	17,11	16,96
78	Vir: 3179859 (dal 30/06/2020) Sigec: (18 00167351) CartaRischio: (243025)	Isola Capo Rizzuto, progetto NATO 1989, 91	Siti archeologici - individuo		Calabria Crotona Isola di Capo Rizzuto Parte Sicura	S281 Soprintendenza Archeologia, belle arti e paesaggio per le province di Catanzaro,	S281 Soprintendenza Archeologia, belle arti e paesaggio per le province di Catanzaro,	proprietà stato	Di interesse culturale non verificato	18,20	19,00	19,46	18,40	18,94	16,91	16,79



Sistema Vincoli in Rete										Distanza in km dalle singole WTG						
N.	Codici ViR/CR	Denominazione	Tipo scheda	Tipo Bene	Localizzazione	Ente Competente	Ente Schedatore	Condizione Giuridica	Presenza Vincoli	WTG1	WTG2	WTG3	WTG4	WTG5	WTG6	WTG7
						Cosenza e Crotona	Cosenza e Crotona									
79	Vir: 3179860 (dal 30/06/2020) Sigec: (18 00167352) CartaRischio: (243026)	Isola Capo Rizzuto, progetto NATO 1989, 92	Siti archeologici - individuo		Calabria Crotona Isola di Capo Rizzuto Parte Sicura	S281 Soprintendenza Archeologia, belle arti e paesaggio per le province di Catanzaro, Cosenza e Crotona	S281 Soprintendenza Archeologia, belle arti e paesaggio per le province di Catanzaro, Cosenza e Crotona	proprietà stato	Di interesse culturale non verificato	18,48	19,28	19,73	18,67	19,21	17,19	17,06
80	Vir: 3179861 (dal 30/06/2020) Sigec: (18 00167354) CartaRischio: (243027)	Isola Capo Rizzuto, progetto NATO 1989, 95	Siti archeologici - individuo		Calabria Crotona Isola di Capo Rizzuto Parte Sicura	S281 Soprintendenza Archeologia, belle arti e paesaggio per le province di Catanzaro, Cosenza e Crotona	S281 Soprintendenza Archeologia, belle arti e paesaggio per le province di Catanzaro, Cosenza e Crotona	proprietà stato	Di interesse culturale non verificato	18,09	18,89	19,35	18,30	18,83	16,80	16,68
81	Vir: 376663 (dal 14/05/2014) CartaRischio: (186847)	SEPOLCRI	Monumenti archeologici - individuo	necropoli	Calabria Crotona Scandale	S281 Soprintendenza Archeologia, belle arti e paesaggio per le province di Catanzaro, Cosenza e Crotona	S43 Soprintendenza Archeologia della Calabria		Di interesse culturale non verificato	17,46	17,62	17,23	15,38	15,58	17,30	15,74
82	Vir: 376710 (dal 14/05/2014) CartaRischio: (137452)	RESTI DI UNA NECROPOLI CON ANNESSA CHIESA CIMITERIALE	Monumenti archeologici - individuo	necropoli	Calabria Catanzaro Cropani BASILICATA	S281 Soprintendenza Archeologia, belle arti e paesaggio per le province di Catanzaro, Cosenza e Crotona	S43 Soprintendenza Archeologia della Calabria		Di interesse culturale dichiarato	11,32	11,09	11,50	13,33	13,16	11,81	13,16
83	Vir: 502030 (dal 14/05/2014) Sigec: () CartaRischio: (82546) BeniTutelati: (27283)	Cappella Verga e parco	Architettura - individuo		Calabria Crotona COTRONEI località Catuso , snc	S281 Soprintendenza Archeologia, belle arti e paesaggio per le province di Catanzaro, Cosenza e Crotona	S178 Soprintendenza per i Beni Architettonici e Paesaggistici per le province di Cosenza Catanzaro e Crotona		Di interesse culturale dichiarato	19,81	19,16	18,31	17,82	17,42	20,91	19,72



Sistema Vincoli in Rete										Distanza in km dalle singole WTG						
N.	Codici ViR/CR	Denominazione	Tipo scheda	Tipo Bene	Localizzazione	Ente Competente	Ente Schedatore	Condizione Giuridica	Presenza Vincoli	WTG1	WTG2	WTG3	WTG4	WTG5	WTG6	WTG7
84	Vir: 873016 (dal 25/02/2015) CartaRischio: (157871) BeniTutelati: (67716)	Casino fattoria Suriano Lucifero	Architettura - individuo	casino	Calabria Crotona Crotona APRIGLIANELLO Loc. Apriglianello snc, snc	S281 Soprintendenza Archeologia, belle arti e paesaggio per le province di Catanzaro, Cosenza e Crotona	S178 Soprintendenza per i Beni Architettonici e Paesaggistici per le province di Catanzaro e Crotona	proprietà privata	Di interesse culturale dichiarato	17,24	17,70	17,62	15,82	16,21	16,57	15,36
86	Vir: 884785 (dal 27/02/2015) CartaRischio: (33533) BeniTutelati: (67755)	Complesso denominato "Il Concio" costituito dal casino baronale fortificato, ex chiesa di S. Pietro ed ex fabbrica di liquerizia.	Architettura - individuo	casino	Calabria Crotona Isola di Capo Rizzuto ISOLA DI CAPO RIZZUTO Località San Pietro in Tripani snc, snc	S281 Soprintendenza Archeologia, belle arti e paesaggio per le province di Catanzaro, Cosenza e Crotona	S178 Soprintendenza per i Beni Architettonici e Paesaggistici per le province di Cosenza Catanzaro e Crotona	proprietà privata	Di interesse culturale dichiarato	15,35	16,14	16,59	15,55	16,08	14,06	13,93
87	Vir: 3084698 (dal 07/05/2018) CartaRischio: (238084) BeniTutelati: (75372)	Locali in Santa Severina di proprietà dell'I.D.S.C. di Crotona-S. Severina	Architettura - complesso	palazzo	Calabria Crotona Santa Severina SANTA SEVERINA via Pozzoleo, 24 - 26	S281 Soprintendenza Archeologia, belle arti e paesaggio per le province di Catanzaro, Cosenza e Crotona	S178 Soprintendenza per i Beni Architettonici e Paesaggistici per le province di Cosenza Catanzaro e Crotona	proprietà ente pubblico non territoriale	Di interesse culturale dichiarato	16,49	16,25	15,57	14,06	13,98	16,96	15,34
88	Vir: 3130466 (dal 07/01/2021) CartaRischio: (240324) BeniTutelati: (83055)	Casa Cantoniera Km. 270 072 BOTRICELLO (CZ)	Architettura - individuo	casa	Calabria Catanzaro Botricello BOTRICELLO Via Ferrovia, snc	S281 Soprintendenza Archeologia, belle arti e paesaggio per le province di Catanzaro, Cosenza e Crotona		proprietà ente pubblico non territoriale	Di interesse culturale dichiarato	8,42	8,45	9,07	10,73	10,70	8,54	10,08
89	Vir: 3175408 (dal 03/05/2023) CartaRischio: (824726) BeniTutelati: (87211)	Immobile sito in Loc. S. Anna	Monumenti archeologici - individuo	santuario	Calabria Crotona Cutro CUTRO LOC. S. Anna , snc	S43 Soprintendenza Archeologia della Calabria	S43 Soprintendenza Archeologia della Calabria	proprietà privata	Verifica di interesse culturale in corso	15,66	16,39	16,70	15,38	15,90	14,50	14,01
90	Vir: 3175409 (dal 13/02/2020) CartaRischio: (242521) BeniTutelati: (87212)	LOC S. ANNA	Monumenti archeologici - individuo	santuario	Calabria Crotona Cutro CUTRO Loc. S. Anna , snc	S281 Soprintendenza Archeologia, belle arti e paesaggio per le province di Catanzaro, Cosenza e Crotona	S43 Soprintendenza Archeologia della Calabria	proprietà privata	Di interesse culturale dichiarato	15,45	16,17	16,48	15,16	15,68	14,29	13,80

Sistema Vincoli in Rete										Distanza in km dalle singole WTG						
N.	Codici ViR/CR	Denominazione	Tipo scheda	Tipo Bene	Localizzazione	Ente Competente	Ente Schedatore	Condizione Giuridica	Presenza Vincoli	WTG1	WTG2	WTG3	WTG4	WTG5	WTG6	WTG7
91	Vir: 3178728 (dal 04/06/2020) Sigec: (1800167332) CartaRischio: (242944)	Isola Capo Rizzuto, progetto NATO 1989, 72	Siti archeologici - individuo		Calabria Crotona Isola di Capo Rizzuto Bosco di Santa Barbara e Parte Sicura	S281 Soprintendenza Archeologia, belle arti e paesaggio per le province di Catanzaro, Cosenza e Crotona	S281 Soprintendenza Archeologia, belle arti e paesaggio per le province di Catanzaro, Cosenza e Crotona	proprietà stato	Di interesse culturale non verificato	18,26	19,06	19,52	18,48	19,02	16,96	16,86
92	Vir: 3178747 (dal 08/06/2020) Sigec: (1800167334) CartaRischio: (242952)	Isola Capo Rizzuto, progetto NATO 1989, 74	Siti archeologici - individuo		Calabria Crotona Isola di Capo Rizzuto Bosco di Santa Barbara	S281 Soprintendenza Archeologia, belle arti e paesaggio per le province di Catanzaro, Cosenza e Crotona	S281 Soprintendenza Archeologia, belle arti e paesaggio per le province di Catanzaro, Cosenza e Crotona	proprietà stato	Di interesse culturale non verificato	18,44	19,24	19,70	18,67	19,20	17,14	17,04
93	Vir: 3178748 (dal 08/06/2020) Sigec: (1800167336) CartaRischio: (242953)	Isola Capo Rizzuto, progetto NATO 1989, 76	Siti archeologici - individuo		Calabria Crotona Isola di Capo Rizzuto Parte Sicura	S281 Soprintendenza Archeologia, belle arti e paesaggio per le province di Catanzaro, Cosenza e Crotona	S281 Soprintendenza Archeologia, belle arti e paesaggio per le province di Catanzaro, Cosenza e Crotona	proprietà stato	Di interesse culturale non verificato	19,00	19,79	20,23	19,14	19,67	17,72	17,55
94	Vir: 3178749 (dal 08/06/2020) Sigec: (1800167337) CartaRischio: (242954)	Isola Capo Rizzuto, progetto NATO 1989, 77	Siti archeologici - individuo		Calabria Crotona Isola di Capo Rizzuto Parte Sicura	S281 Soprintendenza Archeologia, belle arti e paesaggio per le province di Catanzaro, Cosenza e Crotona	S281 Soprintendenza Archeologia, belle arti e paesaggio per le province di Catanzaro, Cosenza e Crotona	proprietà stato	Di interesse culturale non verificato	19,18	19,97	20,42	19,36	19,89	17,89	17,75
95	Vir: 3178750 (dal 08/06/2020) Sigec: (1800167339) CartaRischio: (242955)	Isola Capo Rizzuto, progetto NATO 1989, 79	Siti archeologici - individuo		Calabria Crotona Isola di Capo Rizzuto Parte Sicura	S281 Soprintendenza Archeologia, belle arti e paesaggio per le province di Catanzaro, Cosenza e Crotona	S281 Soprintendenza Archeologia, belle arti e paesaggio per le province di Catanzaro, Cosenza e Crotona	proprietà stato	Di interesse culturale non verificato	18,75	19,54	19,98	18,90	19,43	17,47	17,31
96	Vir: 3178751 (dal 08/06/2020) Sigec: (1800167342) CartaRischio: (242956)	Isola Capo Rizzuto, progetto NATO 1989, 82	Siti archeologici - individuo		Calabria Crotona Isola di Capo Rizzuto Parte Sicura	S281 Soprintendenza Archeologia, belle arti e paesaggio per le province di Catanzaro,	S281 Soprintendenza Archeologia, belle arti e paesaggio per le province di Catanzaro,	proprietà stato	Di interesse culturale non verificato	18,55	19,35	19,79	18,72	19,25	17,27	17,12

Sistema Vincoli in Rete										Distanza in km dalle singole WTG						
N.	Codici ViR/CR	Denominazione	Tipo scheda	Tipo Bene	Localizzazione	Ente Competente	Ente Schedatore	Condizione Giuridica	Presenza Vincoli	WTG1	WTG2	WTG3	WTG4	WTG5	WTG6	WTG7
						Cosenza e Crotona	Cosenza e Crotona									
97	Vir: 3178752 (dal 08/06/2020) Sigec: (18 00167350) CartaRischio: (242957)	Isola Capo Rizzuto, progetto NATO 1989, 90	Siti archeologici - individuo		Calabria Crotona Isola di Capo Rizzuto Parte Sicura	S281 Soprintendenza Archeologia, belle arti e paesaggio per le province di Catanzaro, Cosenza e Crotona	S281 Soprintendenza Archeologia, belle arti e paesaggio per le province di Catanzaro, Cosenza e Crotona	proprietà stato	Di interesse culturale non verificato	18,44	19,24	19,70	18,65	19,18	17,15	17,03
98	Vir: 3179824 (dal 30/06/2020) Sigec: (1800167347) CartaRischio: (242993)	Isola Capo Rizzuto, progetto NATO 1989, 87	Siti archeologici - individuo		Calabria Crotona Isola di Capo Rizzuto Parte Sicura	S281 Soprintendenza Archeologia, belle arti e paesaggio per le province di Catanzaro, Cosenza e Crotona	S281 Soprintendenza Archeologia, belle arti e paesaggio per le province di Catanzaro, Cosenza e Crotona	proprietà stato	Di interesse culturale non verificato	18,46	19,26	19,70	18,63	19,16	17,18	17,03
99	Vir: 3179825 (dal 30/06/2020) Sigec: (18 00167349) CartaRischio: (242994)	Isola Capo Rizzuto, progetto NATO 1989, 89	Siti archeologici - individuo		Calabria Crotona Isola di Capo Rizzuto Parte Sicura	S281 Soprintendenza Archeologia, belle arti e paesaggio per le province di Catanzaro, Cosenza e Crotona	S281 Soprintendenza Archeologia, belle arti e paesaggio per le province di Catanzaro, Cosenza e Crotona	proprietà stato	Di interesse culturale non verificato	18,38	19,17	19,62	18,56	19,09	17,09	16,95
100	Vir: 3179826 (dal 30/06/2020) Sigec: (18 00167353) CartaRischio: (242995)	Isola Capo Rizzuto, progetto NATO 1989, 94	Siti archeologici - individuo		Calabria Crotona Isola di Capo Rizzuto Parte Sicura	S281 Soprintendenza Archeologia, belle arti e paesaggio per le province di Catanzaro, Cosenza e Crotona	S281 Soprintendenza Archeologia, belle arti e paesaggio per le province di Catanzaro, Cosenza e Crotona	proprietà stato	Di interesse culturale non verificato	18,05	18,85	19,31	18,27	18,80	16,76	16,64
101	Vir: 3179827 (dal 30/06/2020) Sigec: (18 00167355) CartaRischio: (242996)	Isola Capo Rizzuto, progetto NATO 1989, 96	Siti archeologici - individuo		Calabria Crotona Isola di Capo Rizzuto Parte Sicura	S281 Soprintendenza Archeologia, belle arti e paesaggio per le province di Catanzaro, Cosenza e Crotona	S281 Soprintendenza Archeologia, belle arti e paesaggio per le province di Catanzaro, Cosenza e Crotona	proprietà stato	Di interesse culturale non verificato	18,05	18,85	19,29	18,23	18,76	16,77	16,62

Sistema Vincoli in Rete										Distanza in km dalle singole WTG						
N.	Codici ViR/CR	Denominazione	Tipo scheda	Tipo Bene	Localizzazione	Ente Competente	Ente Schedatore	Condizione Giuridica	Presenza Vincoli	WTG1	WTG2	WTG3	WTG4	WTG5	WTG6	WTG7
102	Vir: 3179828 (dal 30/06/2020) Sigec: (18 00167357) CartaRischio: (242997)	Isola Capo Rizzuto, progetto NATO 1989, 98	Siti archeologici - individuo		Calabria Crotona Isola di Capo Rizzuto Parte Sicura	S281 Soprintendenza Archeologia, belle arti e paesaggio per le province di Catanzaro, Cosenza e Crotona	S281 Soprintendenza Archeologia, belle arti e paesaggio per le province di Catanzaro, Cosenza e Crotona	proprietà stato	Di interesse culturale non verificato	17,90	18,70	19,15	18,09	18,63	16,62	16,48
103	Vir: 3179829 (dal 30/06/2020) Sigec: (18 00167358) CartaRischio: (242998)	Isola Capo Rizzuto, progetto NATO 1989, 99	Siti archeologici - individuo		Calabria Crotona Isola di Capo Rizzuto Parte Sicura	S281 Soprintendenza Archeologia, belle arti e paesaggio per le province di Catanzaro, Cosenza e Crotona	S281 Soprintendenza Archeologia, belle arti e paesaggio per le province di Catanzaro, Cosenza e Crotona	proprietà stato	Di interesse culturale non verificato	18,07	18,87	19,32	18,27	18,80	16,78	16,65
104	Vir: 3179830 (dal 30/06/2020) Sigec: (18 00167361) CartaRischio: (242999)	Isola Capo Rizzuto, progetto NATO 1989, 102	Siti archeologici - individuo		Calabria Crotona Isola di Capo Rizzuto Parte Sicura	S281 Soprintendenza Archeologia, belle arti e paesaggio per le province di Catanzaro, Cosenza e Crotona	S281 Soprintendenza Archeologia, belle arti e paesaggio per le province di Catanzaro, Cosenza e Crotona	proprietà stato	Di interesse culturale non verificato	18,09	18,89	19,34	18,29	18,82	16,80	16,67
105	Vir: 3179831 (dal 30/06/2020) Sigec: (18 00167364) CartaRischio: (243000)	Isola Capo Rizzuto, progetto NATO 1989, 105	Siti archeologici - individuo		Calabria Crotona Isola di Capo Rizzuto Parte Sicura	S281 Soprintendenza Archeologia, belle arti e paesaggio per le province di Catanzaro, Cosenza e Crotona	S281 Soprintendenza Archeologia, belle arti e paesaggio per le province di Catanzaro, Cosenza e Crotona	proprietà stato	Di interesse culturale non verificato	17,83	18,63	19,09	18,05	18,58	16,53	16,42
106	Vir: 3179832 (dal 30/06/2020) Sigec: (18 00167367) CartaRischio: (243001)	Isola Capo Rizzuto, progetto NATO 1989, 108	Siti archeologici - individuo		Calabria Crotona Isola di Capo Rizzuto Parte Sicura	S281 Soprintendenza Archeologia, belle arti e paesaggio per le province di Catanzaro, Cosenza e Crotona	S281 Soprintendenza Archeologia, belle arti e paesaggio per le province di Catanzaro, Cosenza e Crotona	proprietà stato	Di interesse culturale non verificato	17,72	18,52	18,97	17,92	18,46	16,43	16,31
107	Vir: 3179833 (dal 30/06/2020) Sigec: (1800167374) CartaRischio: (243002)	Isola Capo Rizzuto, progetto NATO 1991, 6	Siti archeologici - individuo		Calabria Crotona Isola di Capo Rizzuto Stazzi	S281 Soprintendenza Archeologia, belle arti e paesaggio per le province di Catanzaro,	S281 Soprintendenza Archeologia, belle arti e paesaggio per le province di Catanzaro,	proprietà stato	Di interesse culturale non verificato	17,26	18,05	18,49	17,41	17,94	15,98	15,82

Sistema Vincoli in Rete										Distanza in km dalle singole WTG						
N.	Codici ViR/CR	Denominazione	Tipo scheda	Tipo Bene	Localizzazione	Ente Competente	Ente Schedatore	Condizione Giuridica	Presenza Vincoli	WTG1	WTG2	WTG3	WTG4	WTG5	WTG6	WTG7
						Cosenza e Crotona	Cosenza e Crotona									
108	Vir: 3179834 (dal 30/06/2020) Sigec: (18 00167375) CartaRischio: (243003)	Isola Capo Rizzuto, progetto NATO 1991, 7	Siti archeologici - individuo		Calabria Crotona Isola di Capo Rizzuto Ronzino Strada provinciale S. Anna- Capo Colonna	S281 Soprintendenza Archeologia, belle arti e paesaggio per le province di Catanzaro, Cosenza e Crotona	S281 Soprintendenza Archeologia, belle arti e paesaggio per le province di Catanzaro, Cosenza e Crotona	proprietà stato	Di interesse culturale non verificato	17,96	18,73	19,11	17,92	18,45	16,72	16,42
109	Vir: 123120 (dal 14/05/2014) CartaRischio: (132816)	CHIESETTA DI S.ROCCO	Architettura - individuo	chiesa	Calabria Catanzaro Belcastro Belcastro Piazza Poerio	S281 Soprintendenza Archeologia, belle arti e paesaggio per le province di Catanzaro, Cosenza e Crotona	S178 Soprintendenza per i Beni Architettonici e Paesaggistici per le province di Cosenza Catanzaro e Crotona		Di interesse culturale non verificato	9,05	8,24	7,78	9,10	8,60	10,39	10,47
110	Vir: 154524 (dal 14/05/2014) CartaRischio: (23207)	CAMPANILE DELL'ARCIPRETAL E	Architettura - componente	campanile	Calabria Crotona Isola di Capo Rizzuto Piazza Duomo	S281 Soprintendenza Archeologia, belle arti e paesaggio per le province di Catanzaro, Cosenza e Crotona	S178 Soprintendenza per i Beni Architettonici e Paesaggistici per le province di Cosenza Catanzaro e Crotona		Di interesse culturale non verificato	18,98	19,80	20,34	19,49	20,02	17,63	17,75
111	Vir: 154542 (dal 14/05/2014) CartaRischio: (169309)	CAMPANILE DI S. MICHELE	Architettura - componente	campanile	Calabria Catanzaro Belcastro	S281 Soprintendenza Archeologia, belle arti e paesaggio per le province di Catanzaro, Cosenza e Crotona	S178 Soprintendenza per i Beni Architettonici e Paesaggistici per le province di Cosenza Catanzaro e Crotona		Di interesse culturale non verificato	8,82	8,01	7,57	8,92	8,43	10,15	10,26
112	Vir: 154546 (dal 14/05/2014) CartaRischio: (87519)	C.D. "CAMPANILE DI CROPANI"	Architettura - componente	campanile	Calabria Catanzaro Cropani	S281 Soprintendenza Archeologia, belle arti e paesaggio per le province di Catanzaro, Cosenza e Crotona	S178 Soprintendenza per i Beni Architettonici e Paesaggistici per le province di Cosenza Catanzaro e Crotona		Di interesse culturale non verificato	9,66	9,11	9,16	10,99	10,66	10,64	11,52



Sistema Vincoli in Rete										Distanza in km dalle singole WTG						
N.	Codici ViR/CR	Denominazione	Tipo scheda	Tipo Bene	Localizzazione	Ente Competente	Ente Schedatore	Condizione Giuridica	Presenza Vincoli	WTG1	WTG2	WTG3	WTG4	WTG5	WTG6	WTG7
113	Vir: 189859 (dal 14/05/2014) CartaRischio: (51891)	QUARTIERE DELLA GRECIA	Architettura - individuo		Calabria Crotona Santa Severina	S281 Soprintendenza Archeologia, belle arti e paesaggio per le province di Catanzaro, Cosenza e Crotona	S178 Soprintendenza per i Beni Architettonici e Paesaggistici per le province di Catanzaro e Crotona		Di interesse culturale non verificato	16,64	16,43	15,75	14,22	14,16	17,08	15,46
114	Vir: 189861 (dal 14/05/2014) CartaRischio: (110448)	QUARTIERE DELLA IUDEA	Architettura - individuo		Calabria Crotona Santa Severina	S281 Soprintendenza Archeologia, belle arti e paesaggio per le province di Catanzaro, Cosenza e Crotona	S178 Soprintendenza per i Beni Architettonici e Paesaggistici per le province di Cosenza Catanzaro e Crotona		Di interesse culturale non verificato	16,58	16,36	15,68	14,15	14,09	17,02	15,40
115	Vir: 189980 (dal 14/05/2014) CartaRischio: (146461)	BORGO ANTICO	Architettura - individuo		Calabria Catanzaro Marcedusa	S281 Soprintendenza Archeologia, belle arti e paesaggio per le province di Catanzaro, Cosenza e Crotona	S178 Soprintendenza per i Beni Architettonici e Paesaggistici per le province di Cosenza Catanzaro e Crotona		Di interesse culturale non verificato	5,29	4,46	3,76	4,65	4,13	6,65	6,28
116	Vir: 201615 (dal 14/05/2014) CartaRischio: (107238)	CASTELLO	Architettura - individuo	castello	Calabria Crotona Santa Severina	S281 Soprintendenza Archeologia, belle arti e paesaggio per le province di Catanzaro, Cosenza e Crotona	S178 Soprintendenza per i Beni Architettonici e Paesaggistici per le province di Cosenza Catanzaro e Crotona		Di interesse culturale non verificato	16,41	16,19	15,52	13,99	13,92	16,85	15,23
117	Vir: 201616 (dal 14/05/2014) CartaRischio: (30330)	EX CASTELLO FEUDALE	Architettura - individuo	castello	Calabria Crotona Isola di Capo Rizzuto	S281 Soprintendenza Archeologia, belle arti e paesaggio per le province di Catanzaro, Cosenza e Crotona	S178 Soprintendenza per i Beni Architettonici e Paesaggistici per le province di Cosenza Catanzaro e Crotona		Di interesse culturale dichiarato	18,91	19,73	20,28	19,44	19,97	17,56	17,69
118	Vir: 201701 (dal 14/05/2014) CartaRischio: (23825)	CASTELLO (RESTI)	Architettura - individuo	castello	Calabria Catanzaro Belcastro	S281 Soprintendenza Archeologia, belle arti e paesaggio per le province di Catanzaro,	S178 Soprintendenza per i Beni Architettonici e Paesaggistici per le province di Cosenza		Di interesse culturale non verificato	6,32	6,71	7,51	8,74	8,89	5,89	7,53



Sistema Vincoli in Rete										Distanza in km dalle singole WTG						
N.	Codici ViR/CR	Denominazione	Tipo scheda	Tipo Bene	Localizzazione	Ente Competente	Ente Schedatore	Condizione Giuridica	Presenza Vincoli	WTG1	WTG2	WTG3	WTG4	WTG5	WTG6	WTG7
						Cosenza e Crotona	Catanzaro e Crotona									
119	Vir: 213431 (dal 14/05/2014) CartaRischio: (166331)	ABBAZIA DI S.ANGELO DI FRIGILO (RUDERI)	Architettura - individuo	abbazia	Calabria Crotona Mesoraca	S281 Soprintendenza Archeologia, belle arti e paesaggio per le province di Catanzaro, Cosenza e Crotona	S178 Soprintendenza per i Beni Architettonici e Paesaggistici per le province di Catanzaro e Crotona		Di interesse culturale non verificato	9,63	8,84	8,06	8,36	7,84	10,94	10,24
120	Vir: 215596 (dal 14/05/2014) Sigec: () CartaRischio: (205629)	PARROCCHIALE DI S.GIOVANNI BATTISTA	Architettura - individuo	casa	Calabria Crotona San Mauro Marchesato Largo Chiesa Matrice	S281 Soprintendenza Archeologia, belle arti e paesaggio per le province di Catanzaro, Cosenza e Crotona	S178 Soprintendenza per i Beni Architettonici e Paesaggistici per le province di Cosenza Catanzaro e Crotona		Di interesse culturale non verificato	11,83	11,74	11,16	9,46	9,49	12,11	10,47
121	Vir: 215598 (dal 14/05/2014) CartaRischio: (169651)	PARROCCHIALE DEI SS. PIETRO E PAOLO	Architettura - individuo	casa	Calabria Crotona Crotona	S281 Soprintendenza Archeologia, belle arti e paesaggio per le province di Catanzaro, Cosenza e Crotona	S178 Soprintendenza per i Beni Architettonici e Paesaggistici per le province di Cosenza Catanzaro e Crotona		Di interesse culturale non verificato	14,65	15,12	15,05	13,28	13,68	13,97	12,76
122	Vir: 223083 (dal 16/06/2022) CartaRischio: (48735)	CONVENTO DI S.MARIA DELLE GRAZIE	Architettura - individuo	convento	Calabria Crotona Mesoraca	S281 Soprintendenza Archeologia, belle arti e paesaggio per le province di Catanzaro, Cosenza e Crotona	S178 Soprintendenza per i Beni Architettonici e Paesaggistici per le province di Cosenza Catanzaro e Crotona		Di interesse culturale non verificato	12,23	11,43	10,66	10,98	10,46	13,55	12,86
123	Vir: 223085 (dal 16/06/2022) CartaRischio: (48736)	CONVENTO DEL RITIRO	Architettura - complesso	convento	Calabria Crotona Mesoraca Via del Ritiro	S281 Soprintendenza Archeologia, belle arti e paesaggio per le province di Catanzaro, Cosenza e Crotona	S178 Soprintendenza per i Beni Architettonici e Paesaggistici per le province di Cosenza Catanzaro e Crotona		Di interesse culturale non verificato	12,13	11,36	10,55	10,65	10,15	13,40	12,57

Sistema Vincoli in Rete										Distanza in km dalle singole WTG						
N.	Codici ViR/CR	Denominazione	Tipo scheda	Tipo Bene	Localizzazione	Ente Competente	Ente Schedatore	Condizione Giuridica	Presenza Vincoli	WTG1	WTG2	WTG3	WTG4	WTG5	WTG6	WTG7
124	Vir: 268397 (dal 16/06/2022) CartaRischio: (225732)	CONCATTEDRALE (S. ANASTASIA)	Architettura - individuo	cattedrale	Calabria Crotona Santa Severina SANTA SEVERINA piazza Vittorio Emanuele	S281 Soprintendenza Archeologia, belle arti e paesaggio per le province di Catanzaro, Cosenza e Crotona	S178 Soprintendenza per i Beni Architettonici e Paesaggistici per le province di Catanzaro e Crotona		Di interesse culturale non verificato	16,56	16,35	15,67	14,14	14,08	17,00	15,38
125	Vir: 268406 (dal 14/05/2014) CartaRischio: (104295)	CHIESA DI S.MICHELE - EX CATTEDRALE	Architettura - complesso	cattedrale	Calabria Catanzaro Belcastro Belcastro Via Vescovado	S281 Soprintendenza Archeologia, belle arti e paesaggio per le province di Catanzaro, Cosenza e Crotona	S178 Soprintendenza per i Beni Architettonici e Paesaggistici per le province di Cosenza Catanzaro e Crotona		Di interesse culturale non verificato	8,83	8,02	7,58	8,92	8,43	10,16	10,27
126	Vir: 274400 (dal 12/09/2021) CartaRischio: (48948)	DUOMO (L'ASSUNTA)	Architettura - complesso	duomo	Calabria Catanzaro Cropani	S281 Soprintendenza Archeologia, belle arti e paesaggio per le province di Catanzaro, Cosenza e Crotona	S178 Soprintendenza per i Beni Architettonici e Paesaggistici per le province di Cosenza Catanzaro e Crotona		Di interesse culturale non verificato	9,66	9,10	9,16	10,99	10,66	10,64	11,52
127	Vir: 284491 (dal 14/05/2014) CartaRischio: (127283)	RESTI DI UNA VILLA RUSTICA ROMANA DI ETA' REPUBBLICANA	Monumenti archeologici - individuo	villa	Calabria Catanzaro Cropani BASILICATA	S281 Soprintendenza Archeologia, belle arti e paesaggio per le province di Catanzaro, Cosenza e Crotona	S43 Soprintendenza Archeologia della Calabria		Di interesse culturale dichiarato	11,78	11,58	12,00	13,83	13,67	12,23	13,61
128	Vir: 298153 (dal 14/05/2014) CartaRischio: (156737)	CHIESA PALEOCRISTIANA (RESTI)	Monumenti archeologici - individuo	edificio di culto	Calabria Catanzaro Botricello Via Seconda Traversa Mar	S281 Soprintendenza Archeologia, belle arti e paesaggio per le province di Catanzaro, Cosenza e Crotona	S43 Soprintendenza Archeologia della Calabria		Di interesse culturale dichiarato	8,19	8,41	9,15	10,61	10,68	8,00	9,62
129	Vir: 300667 (dal 14/05/2014) CartaRischio: (189810)	RESTI ARCHEOLOGICI IN LOCALITA' ACQUA DI FRISO	Monumenti archeologici - individuo		Calabria Catanzaro Cropani ACQUA DI FRISO	S281 Soprintendenza Archeologia, belle arti e paesaggio per le province di Catanzaro,	S43 Soprintendenza Archeologia della Calabria		Di interesse culturale dichiarato	10,31	10,18	10,67	12,46	12,35	10,65	12,09

Sistema Vincoli in Rete										Distanza in km dalle singole WTG						
N.	Codici ViR/CR	Denominazione	Tipo scheda	Tipo Bene	Localizzazione	Ente Competente	Ente Schedatore	Condizione Giuridica	Presenza Vincoli	WTG1	WTG2	WTG3	WTG4	WTG5	WTG6	WTG7
						Cosenza e Crotona										
130	Vir: 310205 (dal 14/05/2014) CartaRischio: (124001)	RESTI ARCHEOLOGICI IN LOCALITA' BORDA	Monumenti archeologici - individuo		Calabria Catanzaro Sersale BORDA	S281 Soprintendenza Archeologia, belle arti e paesaggio per le province di Catanzaro, Cosenza e Crotona	S43 Soprintendenza Archeologia della Calabria		Di interesse culturale dichiarato	13,34	13,09	13,48	15,32	15,14	13,84	15,18
131	Vir: 351714 (dal 14/05/2014) CartaRischio: (39497)	CASA DEGLI SCHIPANI DI TAVERNA	Architettura - individuo	casa	Calabria Catanzaro Cropani	S281 Soprintendenza Archeologia, belle arti e paesaggio per le province di Catanzaro, Cosenza e Crotona	S178 Soprintendenza per i Beni Architettonici e Paesaggistici per le province di Cosenza Catanzaro e Crotona		Di interesse culturale non verificato	10,03	9,57	9,75	11,61	11,32	10,88	11,92
132	Vir: 361926 (dal 14/05/2014) Sigec: () CartaRischio: (219537)	PALAZZO VERGA	Architettura - individuo	palazzo	Calabria Crotona Cotronei Corso Vittorio Emanuele, 80	S281 Soprintendenza Archeologia, belle arti e paesaggio per le province di Catanzaro, Cosenza e Crotona	S178 Soprintendenza per i Beni Architettonici e Paesaggistici per le province di Cosenza Catanzaro e Crotona		Di interesse culturale dichiarato	19,69	19,03	18,19	17,70	17,31	20,79	19,60
133	Vir: 362221 (dal 14/05/2014) CartaRischio: (81982)	PALAZZO MUNICIPALE	Architettura - individuo	palazzo	Calabria Catanzaro Cropani	S281 Soprintendenza Archeologia, belle arti e paesaggio per le province di Catanzaro, Cosenza e Crotona	S178 Soprintendenza per i Beni Architettonici e Paesaggistici per le province di Cosenza Catanzaro e Crotona		Di interesse culturale non verificato	9,67	9,12	9,18	11,01	10,67	10,65	11,53
134	Vir: 362301 (dal 14/05/2014) CartaRischio: (153756)	PALAZZO POERIO	Architettura - individuo	palazzo	Calabria Catanzaro Belcastro Piazza Poerio	S281 Soprintendenza Archeologia, belle arti e paesaggio per le province di Catanzaro, Cosenza e Crotona	S178 Soprintendenza per i Beni Architettonici e Paesaggistici per le province di Cosenza Catanzaro e Crotona		Di interesse culturale dichiarato	9,02	8,21	7,76	9,08	8,58	10,36	10,45

Sistema Vincoli in Rete										Distanza in km dalle singole WTG						
N.	Codici ViR/CR	Denominazione	Tipo scheda	Tipo Bene	Localizzazione	Ente Competente	Ente Schedatore	Condizione Giuridica	Presenza Vincoli	WTG1	WTG2	WTG3	WTG4	WTG5	WTG6	WTG7
135	Vir: 375499 (dal 14/05/2014) CartaRischio: (59261)	SANTUARIO DEL SS. CROCIFISSO	Architettura - componente	sacrario	Calabria Crotona Cutro Via Croce, 10	S281 Soprintendenza Archeologia, belle arti e paesaggio per le province di Catanzaro, Cosenza e Crotona	S178 Soprintendenza per i Beni Architettonici e Paesaggistici per le province di Catanzaro e Crotona		Di interesse culturale non verificato	9,46	10,07	10,19	8,65	9,14	8,58	7,63
136	Vir: 375518 (dal 14/05/2014) CartaRischio: (153803)	SANTUARIO DELL'ECCE HOMO	Architettura - individuo	sacrario	Calabria Catanzaro Belcastro	S281 Soprintendenza Archeologia, belle arti e paesaggio per le province di Catanzaro, Cosenza e Crotona	S178 Soprintendenza per i Beni Architettonici e Paesaggistici per le province di Cosenza Catanzaro e Crotona		Di interesse culturale non verificato	3,96	3,42	3,60	5,47	5,23	5,02	5,82
137	Vir: 122807 (dal 14/05/2014) CartaRischio: (29208)	CHIESA DELLE MONACHELLE	Architettura - individuo	chiesa	Calabria Crotona Cutro	S281 Soprintendenza Archeologia, belle arti e paesaggio per le province di Catanzaro, Cosenza e Crotona	S178 Soprintendenza per i Beni Architettonici e Paesaggistici per le province di Cosenza Catanzaro e Crotona		Di interesse culturale non verificato	8,39	9,15	9,55	8,47	9,00	7,18	6,86
138	Vir: 122813 (dal 14/05/2014) CartaRischio: (113156)	ARCIPRETALE DELL'ANNUNZIATA	Architettura - individuo	chiesa	Calabria Crotona Mesoraca Via Annunziata	S281 Soprintendenza Archeologia, belle arti e paesaggio per le province di Catanzaro, Cosenza e Crotona	S178 Soprintendenza per i Beni Architettonici e Paesaggistici per le province di Cosenza Catanzaro e Crotona		Di interesse culturale non verificato	12,42	11,65	10,85	10,97	10,47	13,70	12,89
139	Vir: 122815 (dal 14/05/2014) CartaRischio: (211486)	CHIESA DI S. DOMENICA	Architettura - individuo	chiesa	Calabria Crotona Isola di Capo Rizzuto Via S.S. Annunziata	S281 Soprintendenza Archeologia, belle arti e paesaggio per le province di Catanzaro, Cosenza e Crotona	S178 Soprintendenza per i Beni Architettonici e Paesaggistici per le province di Cosenza Catanzaro e Crotona		Di interesse culturale non verificato	18,71	19,54	20,07	19,20	19,74	17,37	17,47
140	Vir: 122816 (dal 14/05/2014) Sigec: () CartaRischio: (139306)	CHIESA DEL SOCCORSO	Architettura - individuo	chiesa	Calabria Crotona San Mauro Marchesato Strada Provinciale	S281 Soprintendenza Archeologia, belle arti e paesaggio per le province di Catanzaro,	S178 Soprintendenza per i Beni Architettonici e Paesaggistici per le province di Cosenza		Di interesse culturale non verificato	12,46	12,38	11,80	10,10	10,13	12,73	11,09

Sistema Vincoli in Rete										Distanza in km dalle singole WTG						
N.	Codici ViR/CR	Denominazione	Tipo scheda	Tipo Bene	Localizzazione	Ente Competente	Ente Schedatore	Condizione Giuridica	Presenza Vincoli	WTG1	WTG2	WTG3	WTG4	WTG5	WTG6	WTG7
						Cosenza e Crotona	Catanzaro e Crotona									
141	Vir: 122820 (dal 14/05/2014) CartaRischio: (178897)	CHIESA DEL ROSARIO	Architettura - individuo	chiesa	Calabria Crotona Petilia Policastro Corso Giove	S281 Soprintendenza Archeologia, belle arti e paesaggio per le province di Catanzaro, Cosenza e Crotona	S178 Soprintendenza per i Beni Architettonici e Paesaggistici per le province di Catanzaro e Crotona		Di interesse culturale non verificato	14,97	14,26	13,43	13,20	12,75	16,16	15,13
142	Vir: 122822 (dal 14/05/2014) CartaRischio: (87223)	CHIESA DELLA PIETA'	Architettura - individuo	chiesa	Calabria Crotona Cutro	S281 Soprintendenza Archeologia, belle arti e paesaggio per le province di Catanzaro, Cosenza e Crotona	S178 Soprintendenza per i Beni Architettonici e Paesaggistici per le province di Cosenza Catanzaro e Crotona		Di interesse culturale non verificato	8,97	9,55	9,65	8,07	8,56	8,13	7,11
143	Vir: 122829 (dal 14/05/2014) CartaRischio: (83950)	CHIESA DI S. FILOMENA	Architettura - individuo	chiesa	Calabria Crotona Santa Severina Via della Libert�	S281 Soprintendenza Archeologia, belle arti e paesaggio per le province di Catanzaro, Cosenza e Crotona	S178 Soprintendenza per i Beni Architettonici e Paesaggistici per le province di Cosenza Catanzaro e Crotona		Di interesse culturale non verificato	16,45	16,23	15,56	14,02	13,96	16,89	15,26
144	Vir: 122830 (dal 14/05/2014) CartaRischio: (70873)	CHIESA DI S. MARCO	Architettura - individuo	chiesa	Calabria Crotona Isola di Capo Rizzuto Vico II S.marco	S281 Soprintendenza Archeologia, belle arti e paesaggio per le province di Catanzaro, Cosenza e Crotona	S178 Soprintendenza per i Beni Architettonici e Paesaggistici per le province di Cosenza Catanzaro e Crotona		Di interesse culturale non verificato	18,80	19,62	20,16	19,31	19,84	17,46	17,57
145	Vir: 122832 (dal 23/12/2020) CartaRischio: (126262)	CHIESA DELL'ADDOLORAT A CATTEDRALE VECCHIA O VESCOVATO VECCHIO	Architettura - complesso	chiesa	Calabria Crotona Santa Severina	S281 Soprintendenza Archeologia, belle arti e paesaggio per le province di Catanzaro, Cosenza e Crotona	S178 Soprintendenza per i Beni Architettonici e Paesaggistici per le province di Cosenza Catanzaro e Crotona		Di interesse culturale non verificato	16,70	16,48	15,81	14,27	14,21	17,13	15,50

Sistema Vincoli in Rete										Distanza in km dalle singole WTG						
N.	Codici ViR/CR	Denominazione	Tipo scheda	Tipo Bene	Localizzazione	Ente Competente	Ente Schedatore	Condizione Giuridica	Presenza Vincoli	WTG1	WTG2	WTG3	WTG4	WTG5	WTG6	WTG7
146	Vir: 123058 (dal 14/05/2014) CartaRischio: (132815)	CHIESA DI S.PIETRO APOSTOLO	Architettura - individuo	chiesa	Calabria Catanzaro Petronà Via Nazionale	S281 Soprintendenza Archeologia, belle arti e paesaggio per le province di Catanzaro, Cosenza e Crotone	S178 Soprintendenza per i Beni Architettonici e Paesaggistici per le province di Catanzaro e Crotone		Di interesse culturale non verificato	11,95	11,11	10,50	11,43	10,90	13,32	13,08
147	Vir: 123073 (dal 14/05/2014) CartaRischio: (41476)	CHIESA DELLA PIETA'	Architettura - individuo	chiesa	Calabria Catanzaro Belcastro Belcastro Piazza Pietà	S281 Soprintendenza Archeologia, belle arti e paesaggio per le province di Catanzaro, Cosenza e Crotone	S178 Soprintendenza per i Beni Architettonici e Paesaggistici per le province di Cosenza Catanzaro e Crotone		Di interesse culturale non verificato	9,01	8,19	7,73	9,04	8,54	10,34	10,42
148	Vir: 123074 (dal 14/05/2014) CartaRischio: (113159)	CHIESA DI S. LUCIA	Architettura - individuo	chiesa	Calabria Catanzaro Cropani Cropani Via Dante	S281 Soprintendenza Archeologia, belle arti e paesaggio per le province di Catanzaro, Cosenza e Crotone	S178 Soprintendenza per i Beni Architettonici e Paesaggistici per le province di Cosenza Catanzaro e Crotone		Di interesse culturale non verificato	9,71	9,16	9,22	11,05	10,72	10,68	11,57
149	Vir: 123089 (dal 14/05/2014) CartaRischio: (35018)	CHIESA DI S.MARIA ASSUNTA	Architettura - individuo	chiesa	Calabria Catanzaro Zagarise Via Canonica	S281 Soprintendenza Archeologia, belle arti e paesaggio per le province di Catanzaro, Cosenza e Crotone	S178 Soprintendenza per i Beni Architettonici e Paesaggistici per le province di Cosenza Catanzaro e Crotone		Di interesse culturale non verificato	19,62	18,86	18,55	20,01	19,52	20,86	21,23
150	Vir: 123094 (dal 14/05/2014) CartaRischio: (162291)	CHIESA DI S. CATERINA D'ALESSANDRIA	Architettura - individuo	chiesa	Calabria Catanzaro Cropani Cropani Corso Umberto I	S281 Soprintendenza Archeologia, belle arti e paesaggio per le province di Catanzaro, Cosenza e Crotone	S178 Soprintendenza per i Beni Architettonici e Paesaggistici per le province di Cosenza Catanzaro e Crotone		Di interesse culturale non verificato	9,79	9,24	9,31	11,14	10,81	10,75	11,65
151	Vir: 123114 (dal 14/05/2014) CartaRischio: (228042)	CHIESA DEL RITIRO	Architettura - individuo	chiesa	Calabria Catanzaro Zagarise Via G. Marconi	S281 Soprintendenza Archeologia, belle arti e paesaggio per le province di Catanzaro,	S178 Soprintendenza per i Beni Architettonici e Paesaggistici per le province di Cosenza		Di interesse culturale non verificato	19,30	18,54	18,23	19,69	19,20	20,55	20,91



Sistema Vincoli in Rete										Distanza in km dalle singole WTG						
N.	Codici ViR/CR	Denominazione	Tipo scheda	Tipo Bene	Localizzazione	Ente Competente	Ente Schedatore	Condizione Giuridica	Presenza Vincoli	WTG1	WTG2	WTG3	WTG4	WTG5	WTG6	WTG7
						Cosenza e Crotona	Catanzaro e Crotona									
152	Vir: 123115 (dal 14/05/2014) CartaRischio: (195293)	CHIESA DI S.GIOVANNI BATTISTA	Architettura - individuo	chiesa	Calabria Catanzaro Cropani Cropani Largo S. Giovanni	S281 Soprintendenza Archeologia, belle arti e paesaggio per le province di Catanzaro, Cosenza e Crotona	S178 Soprintendenza per i Beni Architettonici e Paesaggistici per le province di Cosenza Catanzaro e Crotona		Di interesse culturale non verificato	9,79	9,23	9,28	11,10	10,76	10,78	11,65
153	Vir: 309751 (dal 14/05/2014) CartaRischio: (117483)	AREA ARCHEOLOGICA DENOMINATA GRAVINA PIGNERA	Monumenti archeologici - individuo		Calabria Crotona Crotona PIGNERA	S281 Soprintendenza Archeologia, belle arti e paesaggio per le province di Catanzaro, Cosenza e Crotona	S43 Soprintendenza Archeologia della Calabria		Di interesse culturale dichiarato	21,74	22,30	22,35	20,65	21,09	20,87	19,88
154	Vir: 309756 (dal 14/05/2014) CartaRischio: (153458)	AREA ARCHEOLOGICA (RESTI)	Monumenti archeologici - individuo		Calabria Crotona Crotona CONTRADA VIGNA DI GALLUCCIO	S281 Soprintendenza Archeologia, belle arti e paesaggio per le province di Catanzaro, Cosenza e Crotona	S43 Soprintendenza Archeologia della Calabria		Di interesse culturale dichiarato	21,05	21,54	21,48	19,70	20,10	20,32	19,17
155	Vir: 122823 (dal 14/05/2014) CartaRischio: (122959)	CHIESA DI S.SEBASTIANO	Architettura - individuo	chiesa	Calabria Crotona Santa Severina ALTILIA	S281 Soprintendenza Archeologia, belle arti e paesaggio per le province di Catanzaro, Cosenza e Crotona	S178 Soprintendenza per i Beni Architettonici e Paesaggistici per le province di Cosenza Catanzaro e Crotona		Di interesse culturale non verificato	20,20	19,85	19,09	17,79	17,63	20,84	19,27
156	Vir: 309701 (dal 14/05/2014) CartaRischio: (225896)	ROCCE ARGILLOSE CON MICROFOSSILE DI ETA' PREISTORICA	Monumenti archeologici - individuo		Calabria Crotona Crotona VRICA E STUNI	S281 Soprintendenza Archeologia, belle arti e paesaggio per le province di Catanzaro, Cosenza e Crotona	S43 Soprintendenza Archeologia della Calabria		Di interesse culturale dichiarato	21,73	22,39	22,57	21,04	21,53	20,68	19,95

Sistema Vincoli in Rete										Distanza in km dalle singole WTG						
N.	Codici ViR/CR	Denominazione	Tipo scheda	Tipo Bene	Localizzazione	Ente Competente	Ente Schedatore	Condizione Giuridica	Presenza Vincoli	WTG1	WTG2	WTG3	WTG4	WTG5	WTG6	WTG7
157	Vir: 160911 (dal 14/05/2014) CartaRischio: (162673)	CAPPELLA	Architettura - componente	cappella	Calabria Catanzaro Belcastro Via Castello	S281 Soprintendenza Archeologia, belle arti e paesaggio per le province di Catanzaro, Cosenza e Crotona	S178 Soprintendenza per i Beni Architettonici e Paesaggistici per le province di Catanzaro e Crotona		Di interesse culturale non verificato	8,88	8,06	7,62	8,96	8,46	10,21	10,31
158	Vir: 201705 (dal 14/05/2014) CartaRischio: (97563)	CASTELLO DEI CONTI D'AQUINO (RUDERI)	Architettura - complesso	castello	Calabria Catanzaro Belcastro Via Castello	S281 Soprintendenza Archeologia, belle arti e paesaggio per le province di Catanzaro, Cosenza e Crotona	S178 Soprintendenza per i Beni Architettonici e Paesaggistici per le province di Cosenza. Catanzaro e Crotona		Di interesse culturale non verificato	8,88	8,06	7,62	8,96	8,46	10,21	10,31
159	Vir: 3800076 (dal 17/07/2023) BeniTutelati: (84448)	CROPANI C.C. Km 273 214	Architettura - individuo	casello	Calabria Catanzaro Cropani CROPANI STRADA STATALE 106, snc	S475 Soprintendenza Archeologia, Belle Arti e Paesaggio per le Province di Catanzaro e Crotona		proprietà ente pubblico non territoriale	Di interesse culturale dichiarato	10,16	10,06	10,58	12,35	12,25	10,46	11,92
160	Vir: 218631 (dal 14/05/2014) CartaRischio: (110602)	Chiesa della Madonna della Catena	Architettura - individuo	chiesa	Calabria Catanzaro Cropani Cropani Rione Fontana Vecchia	S281 Soprintendenza Archeologia, belle arti e paesaggio per le province di Catanzaro, Cosenza e Crotona	S178 Soprintendenza per i Beni Architettonici e Paesaggistici per le province di Cosenza Catanzaro e Crotona		Di interesse culturale non verificato	9,71	9,14	9,18	11,00	10,65	10,72	11,56
161	Vir: 497612 (dal 14/05/2014) BeniTutelati: (41993)	FABBRICATI DI E.R.P.	Architettura - individuo		Calabria Catanzaro Sellia Marina CALABRICATA CALABRICATA VIA PONTICELLO DE SETA, SNC	S281 Soprintendenza Archeologia, belle arti e paesaggio per le province di Catanzaro, Cosenza e Crotona	S178 Soprintendenza per i Beni Architettonici e Paesaggistici per le province di Cosenza Catanzaro e Crotona	proprietà ente pubblico non territoriale	Di non interesse culturale	14,99	14,63	14,90	16,77	16,52	15,65	16,87
162	Vir: 480868 (dal 14/05/2014) BeniTutelati: (33912)	FABBRICATO ATERP	Architettura - individuo		Calabria Catanzaro Sellia Marina SELLIA MARINA VIA FRISCHIA, 5/40	S281 Soprintendenza Archeologia, belle arti e paesaggio per le province di Catanzaro, Cosenza e Crotona	S178 Soprintendenza per i Beni Architettonici e Paesaggistici per le province di Cosenza Catanzaro e Crotona	proprietà ente pubblico non territoriale	Di non interesse culturale	17,20	16,91	17,25	19,11	18,90	17,73	19,05

Sistema Vincoli in Rete										Distanza in km dalle singole WTG						
N.	Codici ViR/CR	Denominazione	Tipo scheda	Tipo Bene	Localizzazione	Ente Competente	Ente Schedatore	Condizione Giuridica	Presenza Vincoli	WTG1	WTG2	WTG3	WTG4	WTG5	WTG6	WTG7
163	Vir: 215654 (dal 14/05/2014) CartaRischio: (117092)	PARROCCHIALE DELLA MADONNA DEL CARMINE	Architettura - individuo	casa	Calabria Catanzaro Sersale Piazza Casolini	S281 Soprintendenza Archeologia, belle arti e paesaggio per le province di Catanzaro, Cosenza e Crotona	S178 Soprintendenza per i Beni Architettonici e Paesaggistici per le province di Catanzaro e Crotona		Di interesse culturale non verificato	13,93	13,15	12,78	14,18	13,68	15,22	15,47
164	Vir: 223084 (dal 14/05/2014) CartaRischio: (176276)	CONVENTO DEI FRATI MINORI	Architettura - complesso	convento	Calabria Crotona Cutro Via Croce, 10	S281 Soprintendenza Archeologia, belle arti e paesaggio per le province di Catanzaro, Cosenza e Crotona	S178 Soprintendenza per i Beni Architettonici e Paesaggistici per le province di Cosenza Catanzaro e Crotona		Di interesse culturale non verificato	9,47	10,07	10,20	8,65	9,14	8,58	7,63
165	Vir: 3207728 (dal 10/04/2021) Sigec: (18 00157796) CartaRischio: (109902)	Chiesa Arcipretale	Architettura - individuo	chiesa	Calabria Crotona Isola di Capo Rizzuto Piazza Duomo	S281 Soprintendenza Archeologia, belle arti e paesaggio per le province di Catanzaro, Cosenza e Crotona	S281 Soprintendenza Archeologia, belle arti e paesaggio per le province di Catanzaro, Cosenza e Crotona	proprietà ente religioso cattolico	Di interesse culturale non verificato	18,96	19,79	20,33	19,47	20,01	17,62	17,73
166	Vir: 201613 (dal 14/05/2014) CartaRischio: (23823)	CASTELLO (RUDERI)	Architettura - individuo	castello	Calabria Crotona Mesoraca	S281 Soprintendenza Archeologia, belle arti e paesaggio per le province di Catanzaro, Cosenza e Crotona	S178 Soprintendenza per i Beni Architettonici e Paesaggistici per le province di Cosenza Catanzaro e Crotona		Di interesse culturale non verificato	9,63	8,84	8,06	8,36	7,85	10,94	10,24
167	Vir: 122809 (dal 16/06/2022) CartaRischio: (204978)	CHIESA DEL CONVENTO DEL RITIRO	Architettura - componente	chiesa	Calabria Crotona Mesoraca Mesoraca Via del Ritiro	S281 Soprintendenza Archeologia, belle arti e paesaggio per le province di Catanzaro, Cosenza e Crotona	S178 Soprintendenza per i Beni Architettonici e Paesaggistici per le province di Cosenza Catanzaro e Crotona		Di interesse culturale non verificato	12,14	11,38	10,57	10,67	10,17	13,42	12,59
168	Vir: 3788926 (dal 21/05/2023) BeniTutelati: (85038)	CUTRO C.C. km 261 957	Architettura - individuo	casello	Calabria Crotona Cutro CUTRO CONTRADA STRADA PROVINCIALE SAN LEONARDO DI CUTRO, snc	S475 Soprintendenza Archeologia, Belle Arti e Paesaggio per le Province di Catanzaro e Crotona		proprietà ente pubblico non territoriale	Di interesse culturale dichiarato	8,13	8,90	9,70	9,96	10,36	6,90	8,09

Sistema Vincoli in Rete										Distanza in km dalle singole WTG						
N.	Codici ViR/CR	Denominazione	Tipo scheda	Tipo Bene	Localizzazione	Ente Competente	Ente Schedatore	Condizione Giuridica	Presenza Vincoli	WTG1	WTG2	WTG3	WTG4	WTG5	WTG6	WTG7
169	Vir: 873018 (dal 25/02/2015) CartaRischio: (33530) BeniTutelati: (67718)	Complesso Villa Margherita e Parco	Architettura - individuo	villa	Calabria Crotona Cutro CUTRO Loc.S.Anna snc, snc	S281 Soprintendenza Archeologia, belle arti e paesaggio per le province di Catanzaro, Cosenza e Crotona	S178 Soprintendenza per i Beni Architettonici e Paesaggistici per le province di Catanzaro e Crotona	proprietà privata	Di interesse culturale dichiarato	9,43	10,00	10,08	8,48	8,96	8,60	7,57
170	Vir: 270816 (dal 14/05/2014) CartaRischio: (68536)	TORRE	Architettura - componente	torre	Calabria Crotona Isola di Capo Rizzuto Le Castella	S281 Soprintendenza Archeologia, belle arti e paesaggio per le province di Catanzaro, Cosenza e Crotona	S178 Soprintendenza per i Beni Architettonici e Paesaggistici per le province di Cosenza Catanzaro e Crotona		Di interesse culturale non verificato	15,62	16,42	17,19	17,16	17,62	14,31	15,23
171	Vir: 201600 (dal 14/05/2014) CartaRischio: (84535)	CASTELLO ARAGONESE	Architettura - complesso	castello	Calabria Crotona Isola di Capo Rizzuto LE CASTELLA	S281 Soprintendenza Archeologia, belle arti e paesaggio per le province di Catanzaro, Cosenza e Crotona	S178 Soprintendenza per i Beni Architettonici e Paesaggistici per le province di Cosenza Catanzaro e Crotona		Di interesse culturale non verificato	15,61	16,42	17,19	17,16	17,62	14,31	15,22
172	Vir: 266838 (dal 14/05/2014) CartaRischio: (199272)	RESTI DI ANTICHE CAVE DI ETA' GRECA	Monumenti archeologici - individuo	cava	Calabria Crotona Isola di Capo Rizzuto LA CASTELLA	S281 Soprintendenza Archeologia, belle arti e paesaggio per le province di Catanzaro, Cosenza e Crotona	S43 Soprintendenza Archeologia della Calabria		Di interesse culturale dichiarato	15,86	16,68	17,43	17,34	17,81	14,54	15,41
173	Vir: 3178712 (dal 04/06/2020) Sigec: (18 00167408) CartaRischio: (242942)	complesso pluristratificato [nome attribuito]	Complessi archeologici - individuo		Calabria Crotona Isola di Capo Rizzuto Le Catella Via Rigon, 9	S281 Soprintendenza Archeologia, belle arti e paesaggio per le province di Catanzaro, Cosenza e Crotona	S281 Soprintendenza Archeologia, belle arti e paesaggio per le province di Catanzaro, Cosenza e Crotona	proprietà stato	Di interesse culturale non verificato	15,66	16,47	17,24	17,21	17,67	14,36	15,27
174	Vir: 122827 (dal 16/06/2022) CartaRischio: (188757)	CHIESA DI S.MARIA DELLE GRAZIE	Architettura - individuo	chiesa	Calabria Crotona Mesoraca Mesoraca Via del Convento, 16	S281 Soprintendenza Archeologia, belle arti e paesaggio per le province di Catanzaro,	S178 Soprintendenza per i Beni Architettonici e Paesaggistici per le province di Cosenza		Di interesse culturale non verificato	12,23	11,43	10,66	10,98	10,46	13,54	12,86

Sistema Vincoli in Rete										Distanza in km dalle singole WTG						
N.	Codici ViR/CR	Denominazione	Tipo scheda	Tipo Bene	Localizzazione	Ente Competente	Ente Schedatore	Condizione Giuridica	Presenza Vincoli	WTG1	WTG2	WTG3	WTG4	WTG5	WTG6	WTG7
						Cosenza e Crotona	Catanzaro e Crotona									
175	Vir: 3110503 (dal 17/03/2022) CartaRischio: (239611) BeniTutelati: (82984)	Palazzo Caruso	Architettura - individuo	palazzo	Calabria Crotona Santa Severina SANTA SEVERINA Via Pozzoleo, snc	S281 Soprintendenza Archeologia, belle arti e paesaggio per le province di Catanzaro, Cosenza e Crotona		proprietà privata	Di interesse culturale dichiarato	16,49	16,25	15,57	14,06	13,98	16,96	15,34
176	Vir: 122818 (dal 14/05/2014) CartaRischio: (93795)	CHIESA DELL'OSPEDALE O DELL'IMMACOLATA	Architettura - individuo	chiesa	Calabria Crotona Santa Severina	S281 Soprintendenza Archeologia, belle arti e paesaggio per le province di Catanzaro, Cosenza e Crotona	S178 Soprintendenza per i Beni Architettonici e Paesaggistici per le province di Cosenza Catanzaro e Crotona		Di interesse culturale non verificato	17,41	17,18	16,50	14,98	14,91	17,86	16,24
177	Vir: 180065 (dal 16/06/2022) CartaRischio: (41919)	BATTISTERO DI SANTA SEVERINA	Architettura - componente	battistero	Calabria Crotona Santa Severina SANTA SEVERINA piazza Vittorio Emanuele	S281 Soprintendenza Archeologia, belle arti e paesaggio per le province di Catanzaro, Cosenza e Crotona	S178 Soprintendenza per i Beni Architettonici e Paesaggistici per le province di Cosenza Catanzaro e Crotona		Di interesse culturale non verificato	16,57	16,35	15,67	14,14	14,08	17,01	15,38
178	Vir: 3179849 (dal 30/06/2020) Sigec: (18 00167343) CartaRischio: (243016)	Isola Capo Rizzuto, progetto NATO 1989, 83	Siti archeologici - individuo		Calabria Crotona Isola di Capo Rizzuto Parte Sicura	S281 Soprintendenza Archeologia, belle arti e paesaggio per le province di Catanzaro, Cosenza e Crotona	S281 Soprintendenza Archeologia, belle arti e paesaggio per le province di Catanzaro, Cosenza e Crotona	proprietà stato	Di interesse culturale non verificato	18,47	19,27	19,71	18,64	19,18	17,18	17,04
179	Vir: 3180480 (dal 10/07/2020) Sigec: (18 00167261) CartaRischio: (243148)	Isola di Capo Rizzuto, progetto NATO 1989, sito n. 1	Siti archeologici - individuo		Calabria Crotona Isola di Capo Rizzuto Casale Calosemo	S281 Soprintendenza Archeologia, belle arti e paesaggio per le province di Catanzaro, Cosenza e Crotona	S281 Soprintendenza Archeologia, belle arti e paesaggio per le province di Catanzaro, Cosenza e Crotona	dato non disponibile	Di interesse culturale non verificato	18,85	19,66	20,15	19,17	19,70	17,54	17,50



Sistema Vincoli in Rete										Distanza in km dalle singole WTG						
N.	Codici ViR/CR	Denominazione	Tipo scheda	Tipo Bene	Localizzazione	Ente Competente	Ente Schedatore	Condizione Giuridica	Presenza Vincoli	WTG1	WTG2	WTG3	WTG4	WTG5	WTG6	WTG7
180	Vir: 3180481 (dal 10/07/2020) Sigec: (18 00167262) CartaRischio: (243149)	Isola di Capo Rizzuto, progetto NATO 1989, sito n. 2	Siti archeologici - individuo		Calabria Crotona Isola di Capo Rizzuto Casale Calosemo	S281 Soprintendenza Archeologia, belle arti e paesaggio per le province di Catanzaro, Cosenza e Crotona	S281 Soprintendenza Archeologia, belle arti e paesaggio per le province di Catanzaro, Cosenza e Crotona	dato non disponibile	Di interesse culturale non verificato	18,90	19,71	20,19	19,21	19,75	17,58	17,55
181	Vir: 3180485 (dal 10/07/2020) Sigec: (18 00167263) CartaRischio: (243153)	Isola di Capo Rizzuto, progetto NATO 1989, sito n. 3	Siti archeologici - individuo		Calabria Crotona Isola di Capo Rizzuto Bosco di S. Barbara	S281 Soprintendenza Archeologia, belle arti e paesaggio per le province di Catanzaro, Cosenza e Crotona	S281 Soprintendenza Archeologia, belle arti e paesaggio per le province di Catanzaro, Cosenza e Crotona	dato non disponibile	Di interesse culturale non verificato	18,94	19,75	20,22	19,21	19,74	17,64	17,57
182	Vir: 3180519 (dal 10/07/2020) Sigec: (18 00167264) CartaRischio: (243184)	Isola di Capo Rizzuto, progetto NATO 1989, sito n. 4	Siti archeologici - individuo		Calabria Crotona Isola di Capo Rizzuto Casale Calosemo	S281 Soprintendenza Archeologia, belle arti e paesaggio per le province di Catanzaro, Cosenza e Crotona	S281 Soprintendenza Archeologia, belle arti e paesaggio per le province di Catanzaro, Cosenza e Crotona	dato non disponibile	Di interesse culturale non verificato	18,77	19,58	20,05	19,05	19,59	17,46	17,40
183	Vir: 3180510 (dal 10/07/2020) Sigec: (18 00167265) CartaRischio: (243175)	Isola di Capo Rizzuto, progetto NATO 1989, sito n. 5	Siti archeologici - individuo		Calabria Crotona Isola di Capo Rizzuto Bosco di S. Barbara	S281 Soprintendenza Archeologia, belle arti e paesaggio per le province di Catanzaro, Cosenza e Crotona	S281 Soprintendenza Archeologia, belle arti e paesaggio per le province di Catanzaro, Cosenza e Crotona	dato non disponibile	Di interesse culturale non verificato	18,91	19,71	20,18	19,16	19,70	17,61	17,52
184	Vir: 3180511 (dal 10/07/2020) Sigec: (18 00167266) CartaRischio: (243176)	Isola di Capo Rizzuto, progetto NATO 1989, sito n. 6	Siti archeologici - individuo		Calabria Crotona Isola di Capo Rizzuto Bosco di S. Barbara	S281 Soprintendenza Archeologia, belle arti e paesaggio per le province di Catanzaro, Cosenza e Crotona	S281 Soprintendenza Archeologia, belle arti e paesaggio per le province di Catanzaro, Cosenza e Crotona	dato non disponibile	Di interesse culturale non verificato	18,74	19,54	20,01	18,99	19,52	17,43	17,35
185	Vir: 3180486 (dal 10/07/2020) Sigec: (18 00167267) CartaRischio: (243154)	Isola di Capo Rizzuto, progetto NATO 1989, sito n. 7	Siti archeologici - individuo		Calabria Crotona Isola di Capo Rizzuto Bosco di S. Barbara	S281 Soprintendenza Archeologia, belle arti e paesaggio per le province di Catanzaro,	S281 Soprintendenza Archeologia, belle arti e paesaggio per le province di Catanzaro,	dato non disponibile	Di interesse culturale non verificato	18,73	19,53	20,01	19,01	19,54	17,42	17,36

Sistema Vincoli in Rete										Distanza in km dalle singole WTG						
N.	Codici ViR/CR	Denominazione	Tipo scheda	Tipo Bene	Localizzazione	Ente Competente	Ente Schedatore	Condizione Giuridica	Presenza Vincoli	WTG1	WTG2	WTG3	WTG4	WTG5	WTG6	WTG7
						Cosenza e Crotona	Cosenza e Crotona									
186	Vir: 3180509 (dal 10/07/2020) Sigec: (1800167269) CartaRischio: (243174)	Isola di Capo Rizzuto, progetto NATO 1989, sito n.9	Siti archeologici - individuo		Calabria Crotona Isola di Capo Rizzuto Bosco di Santa Barbara Mandria S. Nicola	S281 Soprintendenza Archeologia, belle arti e paesaggio per le province di Catanzaro, Cosenza e Crotona	S281 Soprintendenza Archeologia, belle arti e paesaggio per le province di Catanzaro, Cosenza e Crotona	dato non disponibile	Di interesse culturale non verificato	18,27	19,08	19,55	18,55	19,09	16,97	16,90
187	Vir: 3180512 (dal 10/07/2020) Sigec: (1800167270) CartaRischio: (243177)	Isola di Capo Rizzuto, progetto NATO 1989, sito n. 10	Siti archeologici - individuo		Calabria Crotona Isola di Capo Rizzuto Bosco di S. Barbara	S281 Soprintendenza Archeologia, belle arti e paesaggio per le province di Catanzaro, Cosenza e Crotona	S281 Soprintendenza Archeologia, belle arti e paesaggio per le province di Catanzaro, Cosenza e Crotona	dato non disponibile	Di interesse culturale non verificato	18,07	18,88	19,35	18,35	18,88	16,77	16,70
188	Vir: 3180487 (dal 10/07/2020) Sigec: (1800167271) CartaRischio: (243155)	Isola di Capo Rizzuto, progetto NATO 1989, sito n. 11	Siti archeologici - individuo		Calabria Crotona Isola di Capo Rizzuto Bosco di S. Barbara	S281 Soprintendenza Archeologia, belle arti e paesaggio per le province di Catanzaro, Cosenza e Crotona	S281 Soprintendenza Archeologia, belle arti e paesaggio per le province di Catanzaro, Cosenza e Crotona	dato non disponibile	Di interesse culturale non verificato	18,05	18,86	19,34	18,34	18,87	16,75	16,68
189	Vir: 3180513 (dal 10/07/2020) Sigec: (1800167272) CartaRischio: (243178)	Isola di Capo Rizzuto, progetto NATO 1989, sito n. 12	Siti archeologici - individuo		Calabria Crotona Isola di Capo Rizzuto Bosco di S. Barbara	S281 Soprintendenza Archeologia, belle arti e paesaggio per le province di Catanzaro, Cosenza e Crotona	S281 Soprintendenza Archeologia, belle arti e paesaggio per le province di Catanzaro, Cosenza e Crotona	dato non disponibile	Di interesse culturale non verificato	18,01	18,81	19,29	18,29	18,82	16,70	16,63
190	Vir: 3180497 (dal 10/07/2020) Sigec: (1800167275) CartaRischio: (243162)	Isola di Capo Rizzuto, progetto NATO 1989, sito n. 15	Siti archeologici - individuo		Calabria Crotona Isola di Capo Rizzuto Paradiso	S281 Soprintendenza Archeologia, belle arti e paesaggio per le province di Catanzaro, Cosenza e Crotona	S281 Soprintendenza Archeologia, belle arti e paesaggio per le province di Catanzaro, Cosenza e Crotona	dato non disponibile	Di interesse culturale non verificato	17,79	18,61	19,11	18,16	18,70	16,47	16,47

Sistema Vincoli in Rete										Distanza in km dalle singole WTG						
N.	Codici ViR/CR	Denominazione	Tipo scheda	Tipo Bene	Localizzazione	Ente Competente	Ente Schedatore	Condizione Giuridica	Presenza Vincoli	WTG1	WTG2	WTG3	WTG4	WTG5	WTG6	WTG7
191	Vir: 3180470 (dal 10/07/2020) Sigec: (18 00167276) CartaRischio: (243138)	Isola di Capo Rizzuto, progetto NATO 1989, sito n. 16	Siti archeologici - individuo		Calabria Crotona Isola di Capo Rizzuto Paradiso	S281 Soprintendenza Archeologia, belle arti e paesaggio per le province di Catanzaro, Cosenza e Crotona	S281 Soprintendenza Archeologia, belle arti e paesaggio per le province di Catanzaro, Cosenza e Crotona	dato non disponibile	Di interesse culturale non verificato	17,77	18,59	19,08	18,13	18,66	16,46	16,44
192	Vir: 3180482 (dal 10/07/2020) Sigec: (18 00167277) CartaRischio: (243150)	Isola di Capo Rizzuto, progetto NATO 1989, sito n. 17	Siti archeologici - individuo		Calabria Crotona Isola di Capo Rizzuto Paradiso	S281 Soprintendenza Archeologia, belle arti e paesaggio per le province di Catanzaro, Cosenza e Crotona	S281 Soprintendenza Archeologia, belle arti e paesaggio per le province di Catanzaro, Cosenza e Crotona	dato non disponibile	Di interesse culturale non verificato	17,72	18,54	19,04	18,09	18,62	16,40	16,40
193	Vir: 3180471 (dal 10/07/2020) Sigec: (18 00167282) CartaRischio: (243139)	Isola di Capo Rizzuto, progetto NATO 1989, sito n. 22	Siti archeologici - individuo		Calabria Crotona Isola di Capo Rizzuto Paradiso	S281 Soprintendenza Archeologia, belle arti e paesaggio per le province di Catanzaro, Cosenza e Crotona	S281 Soprintendenza Archeologia, belle arti e paesaggio per le province di Catanzaro, Cosenza e Crotona	dato non disponibile	Di interesse culturale non verificato	18,02	18,83	19,32	18,36	18,89	16,70	16,68
194	Vir: 3180507 (dal 10/07/2020) Sigec: (18 00167283) CartaRischio: (243172)	Isola di Capo Rizzuto, progetto NATO 1989, sito n. 23	Siti archeologici - individuo		Calabria Crotona Isola di Capo Rizzuto S. Nicola	S281 Soprintendenza Archeologia, belle arti e paesaggio per le province di Catanzaro, Cosenza e Crotona	S281 Soprintendenza Archeologia, belle arti e paesaggio per le province di Catanzaro, Cosenza e Crotona	dato non disponibile	Di interesse culturale non verificato	17,98	18,80	19,31	18,38	18,91	16,66	16,68
195	Vir: 3180498 (dal 10/07/2020) Sigec: (18 00167285) CartaRischio: (243163)	Isola di Capo Rizzuto, progetto NATO 1989, sito n. 25	Siti archeologici - individuo		Calabria Crotona Isola di Capo Rizzuto Paradiso	S281 Soprintendenza Archeologia, belle arti e paesaggio per le province di Catanzaro, Cosenza e Crotona	S281 Soprintendenza Archeologia, belle arti e paesaggio per le province di Catanzaro, Cosenza e Crotona	dato non disponibile	Di interesse culturale non verificato	18,04	18,85	19,34	18,36	18,89	16,73	16,69
196	Vir: 3180499 (dal 10/07/2020) Sigec: (18 00167286) CartaRischio: (243164)	Isola di Capo Rizzuto, progetto NATO 1989, sito n. 26	Siti archeologici - individuo		Calabria Crotona Isola di Capo Rizzuto Paradiso	S281 Soprintendenza Archeologia, belle arti e paesaggio per le province di Catanzaro,	S281 Soprintendenza Archeologia, belle arti e paesaggio per le province di Catanzaro,	dato non disponibile	Di interesse culturale non verificato	17,92	18,73	19,22	18,25	18,78	16,61	16,58

Sistema Vincoli in Rete										Distanza in km dalle singole WTG						
N.	Codici ViR/CR	Denominazione	Tipo scheda	Tipo Bene	Localizzazione	Ente Competente	Ente Schedatore	Condizione Giuridica	Presenza Vincoli	WTG1	WTG2	WTG3	WTG4	WTG5	WTG6	WTG7
						Cosenza e Crotona	Cosenza e Crotona									
197	Vir: 3180500 (dal 10/07/2020) Sigec: (1800167287) CartaRischio: (243165)	Isola di Capo Rizzuto, progetto NATO 1989, sito n.27	Siti archeologici - individuo		Calabria Crotona Isola di Capo Rizzuto Paradiso	S281 Soprintendenza Archeologia, belle arti e paesaggio per le province di Catanzaro, Cosenza e Crotona	S281 Soprintendenza Archeologia, belle arti e paesaggio per le province di Catanzaro, Cosenza e Crotona	dato non disponibile	Di interesse culturale non verificato	17,86	18,67	19,15	18,16	18,69	16,55	16,50
198	Vir: 3180483 (dal 10/07/2020) Sigec: (1800167288) CartaRischio: (243151)	Isola di Capo Rizzuto, progetto NATO 1989, sito n. 28	Siti archeologici - individuo		Calabria Crotona Isola di Capo Rizzuto Paradiso	S281 Soprintendenza Archeologia, belle arti e paesaggio per le province di Catanzaro, Cosenza e Crotona	S281 Soprintendenza Archeologia, belle arti e paesaggio per le province di Catanzaro, Cosenza e Crotona	dato non disponibile	Di interesse culturale non verificato	17,82	18,62	19,10	18,11	18,65	16,51	16,45
199	Vir: 3180484 (dal 10/07/2020) Sigec: (1800167289) CartaRischio: (243152)	Isola di Capo Rizzuto, progetto NATO 1989, sito n. 29	Siti archeologici - individuo		Calabria Crotona Isola di Capo Rizzuto Paradiso	S281 Soprintendenza Archeologia, belle arti e paesaggio per le province di Catanzaro, Cosenza e Crotona	S281 Soprintendenza Archeologia, belle arti e paesaggio per le province di Catanzaro, Cosenza e Crotona	dato non disponibile	Di interesse culturale non verificato	17,73	18,54	19,02	18,04	18,57	16,42	16,38
200	Vir: 3180472 (dal 10/07/2020) Sigec: (1800167290) CartaRischio: (243140)	Isola di Capo Rizzuto, progetto NATO 1989, sito n. 30	Siti archeologici - individuo		Calabria Crotona Isola di Capo Rizzuto Paradiso	S281 Soprintendenza Archeologia, belle arti e paesaggio per le province di Catanzaro, Cosenza e Crotona	S281 Soprintendenza Archeologia, belle arti e paesaggio per le province di Catanzaro, Cosenza e Crotona	dato non disponibile	Di interesse culturale non verificato	17,80	18,61	19,10	18,13	18,67	16,49	16,46
201	Vir: 3180501 (dal 10/07/2020) Sigec: (1800167291) CartaRischio: (243166)	Isola di Capo Rizzuto, progetto NATO 1989, sito n. 31	Siti archeologici - individuo		Calabria Crotona Isola di Capo Rizzuto Paradiso	S281 Soprintendenza Archeologia, belle arti e paesaggio per le province di Catanzaro, Cosenza e Crotona	S281 Soprintendenza Archeologia, belle arti e paesaggio per le province di Catanzaro, Cosenza e Crotona	dato non disponibile	Di interesse culturale non verificato	17,75	18,56	19,04	18,04	18,58	16,45	16,39

Sistema Vincoli in Rete										Distanza in km dalle singole WTG						
N.	Codici ViR/CR	Denominazione	Tipo scheda	Tipo Bene	Localizzazione	Ente Competente	Ente Schedatore	Condizione Giuridica	Presenza Vincoli	WTG1	WTG2	WTG3	WTG4	WTG5	WTG6	WTG7
202	Vir: 3180488 (dal 10/07/2020) Sigec: (18 00167292) CartaRischio: (243156)	Isola di Capo Rizzuto, progetto NATO 1989, sito n. 32	Siti archeologici - individuo		Calabria Crotona Isola di Capo Rizzuto Bosco di S. Barbara	S281 Soprintendenza Archeologia, belle arti e paesaggio per le province di Catanzaro, Cosenza e Crotona	S281 Soprintendenza Archeologia, belle arti e paesaggio per le province di Catanzaro, Cosenza e Crotona	dato non disponibile	Di interesse culturale non verificato	17,80	18,61	19,09	18,08	18,62	16,50	16,43
203	Vir: 3180473 (dal 10/07/2020) Sigec: (18 00167293) CartaRischio: (243141)	Isola di Capo Rizzuto, progetto NATO 1989, sito n. 33	Siti archeologici - individuo		Calabria Crotona Isola di Capo Rizzuto Paradiso	S281 Soprintendenza Archeologia, belle arti e paesaggio per le province di Catanzaro, Cosenza e Crotona	S281 Soprintendenza Archeologia, belle arti e paesaggio per le province di Catanzaro, Cosenza e Crotona	dato non disponibile	Di interesse culturale non verificato	17,81	18,62	19,10	18,10	18,64	16,51	16,44
204	Vir: 3180502 (dal 10/07/2020) Sigec: (18 00167294) CartaRischio: (243167)	Isola di Capo Rizzuto, progetto NATO 1989, sito n. 34	Siti archeologici - individuo		Calabria Crotona Isola di Capo Rizzuto Paradiso	S281 Soprintendenza Archeologia, belle arti e paesaggio per le province di Catanzaro, Cosenza e Crotona	S281 Soprintendenza Archeologia, belle arti e paesaggio per le province di Catanzaro, Cosenza e Crotona	dato non disponibile	Di interesse culturale non verificato	17,92	18,72	19,20	18,21	18,75	16,61	16,55
205	Vir: 3180508 (dal 10/07/2020) Sigec: (18 00167301) CartaRischio: (243173)	Isola di Capo Rizzuto, progetto NATO 1989, sito n. 41	Siti archeologici - individuo		Calabria Crotona Isola di Capo Rizzuto S. Nicola Casale Berlingeri	S281 Soprintendenza Archeologia, belle arti e paesaggio per le province di Catanzaro, Cosenza e Crotona	S281 Soprintendenza Archeologia, belle arti e paesaggio per le province di Catanzaro, Cosenza e Crotona	dato non disponibile	Di interesse culturale non verificato	18,41	19,23	19,73	18,79	19,32	17,09	17,10
206	Vir: 3180520 (dal 10/07/2020) Sigec: (18 00167302) CartaRischio: (243185)	Isola di Capo Rizzuto, progetto NATO 1989, sito n. 42	Siti archeologici - individuo		Calabria Crotona Isola di Capo Rizzuto Casale Calosemo	S281 Soprintendenza Archeologia, belle arti e paesaggio per le province di Catanzaro, Cosenza e Crotona	S281 Soprintendenza Archeologia, belle arti e paesaggio per le province di Catanzaro, Cosenza e Crotona	dato non disponibile	Di interesse culturale non verificato	18,80	19,61	20,10	19,12	19,66	17,48	17,45
207	Vir: 3180503 (dal 10/07/2020) Sigec: (18 00167304) CartaRischio: (243168)	Isola di Capo Rizzuto, progetto NATO 1989, sito n. 44	Siti archeologici - individuo		Calabria Crotona Isola di Capo Rizzuto Santa Barbara Casale Calosemo	S281 Soprintendenza Archeologia, belle arti e paesaggio per le province di Catanzaro,	S281 Soprintendenza Archeologia, belle arti e paesaggio per le province di Catanzaro,	dato non disponibile	Di interesse culturale non verificato	18,70	19,51	20,00	19,03	19,56	17,38	17,35



Sistema Vincoli in Rete										Distanza in km dalle singole WTG						
N.	Codici ViR/CR	Denominazione	Tipo scheda	Tipo Bene	Localizzazione	Ente Competente	Ente Schedatore	Condizione Giuridica	Presenza Vincoli	WTG1	WTG2	WTG3	WTG4	WTG5	WTG6	WTG7
						Cosenza e Crotona	Cosenza e Crotona									
208	Vir: 3180504 (dal 10/07/2020) Sigec: (1800167305) CartaRischio: (243169)	Isola di Capo Rizzuto, progetto NATO 1989, sito n.45	Siti archeologici - individuo		Calabria Crotona Isola di Capo Rizzuto Santa Barbara Casale Calosemo	S281 Soprintendenza Archeologia, belle arti e paesaggio per le province di Catanzaro, Cosenza e Crotona	S281 Soprintendenza Archeologia, belle arti e paesaggio per le province di Catanzaro, Cosenza e Crotona	dato non disponibile	Di interesse culturale non verificato	18,66	19,47	19,96	18,99	19,52	17,34	17,32
209	Vir: 3180521 (dal 10/07/2020) Sigec: (1800167307) CartaRischio: (243186)	Isola di Capo Rizzuto, progetto NATO 1989, sito n. 47	Siti archeologici - individuo		Calabria Crotona Isola di Capo Rizzuto Santa Barbara Casale Calosemo	S281 Soprintendenza Archeologia, belle arti e paesaggio per le province di Catanzaro, Cosenza e Crotona	S281 Soprintendenza Archeologia, belle arti e paesaggio per le province di Catanzaro, Cosenza e Crotona	dato non disponibile	Di interesse culturale non verificato	18,61	19,42	19,92	18,95	19,49	17,29	17,28
210	Vir: 3180505 (dal 10/07/2020) Sigec: (1800167308) CartaRischio: (243170)	Isola di Capo Rizzuto, progetto NATO 1989, sito n. 48	Siti archeologici - individuo		Calabria Crotona Isola di Capo Rizzuto Santa Barbara Casale Calosemo	S281 Soprintendenza Archeologia, belle arti e paesaggio per le province di Catanzaro, Cosenza e Crotona	S281 Soprintendenza Archeologia, belle arti e paesaggio per le province di Catanzaro, Cosenza e Crotona	dato non disponibile	Di interesse culturale non verificato	18,57	19,38	19,87	18,91	19,45	17,25	17,23
211	Vir: 3180506 (dal 10/07/2020) Sigec: (1800167310) CartaRischio: (243171)	Isola di Capo Rizzuto, progetto NATO 1989, sito n. 50	Siti archeologici - individuo		Calabria Crotona Isola di Capo Rizzuto Casale Calosemo Mandria S. Nicola	S281 Soprintendenza Archeologia, belle arti e paesaggio per le province di Catanzaro, Cosenza e Crotona	S281 Soprintendenza Archeologia, belle arti e paesaggio per le province di Catanzaro, Cosenza e Crotona	dato non disponibile	Di interesse culturale non verificato	18,52	19,33	19,82	18,84	19,38	17,21	17,17
212	Vir: 3180469 (dal 10/07/2020) Sigec: (1800167313) CartaRischio: (243137)	Isola di Capo Rizzuto, progetto NATO 1989, sito n. 53	Siti archeologici - individuo		Calabria Crotona Isola di Capo Rizzuto Paradiso Mandria S. Nicola	S281 Soprintendenza Archeologia, belle arti e paesaggio per le province di Catanzaro, Cosenza e Crotona	S281 Soprintendenza Archeologia, belle arti e paesaggio per le province di Catanzaro, Cosenza e Crotona	dato non disponibile	Di interesse culturale non verificato	18,38	19,19	19,68	18,71	19,24	17,06	17,04

Sistema Vincoli in Rete										Distanza in km dalle singole WTG						
N.	Codici ViR/CR	Denominazione	Tipo scheda	Tipo Bene	Localizzazione	Ente Competente	Ente Schedatore	Condizione Giuridica	Presenza Vincoli	WTG1	WTG2	WTG3	WTG4	WTG5	WTG6	WTG7
213	Vir: 3180474 (dal 10/07/2020) Sigec: (1800167314) CartaRischio: (243142)	Isola di Capo Rizzuto, progetto NATO 1989, sito n.54	Siti archeologici - individuo		Calabria Crotona Isola di Capo Rizzuto Bosco di S. Barbara	S281 Soprintendenza Archeologia, belle arti e paesaggio per le province di Catanzaro, Cosenza e Crotona	S281 Soprintendenza Archeologia, belle arti e paesaggio per le province di Catanzaro, Cosenza e Crotona	dato non disponibile	Di interesse culturale non verificato	18,73	19,54	20,00	18,98	19,51	17,43	17,34
214	Vir: 3180475 (dal 10/07/2020) Sigec: (1800167315) CartaRischio: (243143)	Isola di Capo Rizzuto, progetto NATO 1989, sito n. 55	Siti archeologici - individuo		Calabria Crotona Isola di Capo Rizzuto Bosco di S. Barbara	S281 Soprintendenza Archeologia, belle arti e paesaggio per le province di Catanzaro, Cosenza e Crotona	S281 Soprintendenza Archeologia, belle arti e paesaggio per le province di Catanzaro, Cosenza e Crotona	dato non disponibile	Di interesse culturale non verificato	18,69	19,49	19,96	18,92	19,46	17,39	17,29
215	Vir: 3180489 (dal 10/07/2020) Sigec: (1800167316) CartaRischio: (243157)	Isola di Capo Rizzuto, progetto NATO 1989, sito n. 56	Siti archeologici - individuo		Calabria Crotona Isola di Capo Rizzuto Bosco di S. Barbara	S281 Soprintendenza Archeologia, belle arti e paesaggio per le province di Catanzaro, Cosenza e Crotona	S281 Soprintendenza Archeologia, belle arti e paesaggio per le province di Catanzaro, Cosenza e Crotona	dato non disponibile	Di interesse culturale non verificato	18,47	19,27	19,74	18,71	19,25	17,17	17,08
216	Vir: 3180476 (dal 10/07/2020) Sigec: (1800167317) CartaRischio: (243144)	Isola di Capo Rizzuto, progetto NATO 1989, sito n. 57	Siti archeologici - individuo		Calabria Crotona Isola di Capo Rizzuto Bosco di S. Barbara	S281 Soprintendenza Archeologia, belle arti e paesaggio per le province di Catanzaro, Cosenza e Crotona	S281 Soprintendenza Archeologia, belle arti e paesaggio per le province di Catanzaro, Cosenza e Crotona	dato non disponibile	Di interesse culturale non verificato	18,45	19,26	19,72	18,69	19,22	17,16	17,06
217	Vir: 3180493 (dal 10/07/2020) Sigec: (1800167318) CartaRischio: (243158)	Isola di Capo Rizzuto, progetto NATO 1989, sito n. 58	Siti archeologici - individuo		Calabria Crotona Isola di Capo Rizzuto Bosco di S. Barbara	S281 Soprintendenza Archeologia, belle arti e paesaggio per le province di Catanzaro, Cosenza e Crotona	S281 Soprintendenza Archeologia, belle arti e paesaggio per le province di Catanzaro, Cosenza e Crotona	dato non disponibile	Di interesse culturale non verificato	18,37	19,18	19,64	18,62	19,16	17,07	16,98
218	Vir: 3180494 (dal 10/07/2020) Sigec: (1800167319) CartaRischio: (243159)	Isola di Capo Rizzuto, progetto NATO 1989, sito n. 59	Siti archeologici - individuo		Calabria Crotona Isola di Capo Rizzuto Bosco di S. Barbara	S281 Soprintendenza Archeologia, belle arti e paesaggio per le province di Catanzaro,	S281 Soprintendenza Archeologia, belle arti e paesaggio per le province di Catanzaro,	dato non disponibile	Di interesse culturale non verificato	18,37	19,17	19,64	18,61	19,15	17,07	16,98

Sistema Vincoli in Rete										Distanza in km dalle singole WTG						
N.	Codici ViR/CR	Denominazione	Tipo scheda	Tipo Bene	Localizzazione	Ente Competente	Ente Schedatore	Condizione Giuridica	Presenza Vincoli	WTG1	WTG2	WTG3	WTG4	WTG5	WTG6	WTG7
						Cosenza e Crotona	Cosenza e Crotona									
219	Vir: 3180477 (dal 10/07/2020) Sigec: (18 00167320) CartaRischio: (243145)	Isola di Capo Rizzuto, progetto NATO 1989, sito n. 60	Siti archeologici - individuo		Calabria Crotona Isola di Capo Rizzuto Bosco di S. Barbara	S281 Soprintendenza Archeologia, belle arti e paesaggio per le province di Catanzaro, Cosenza e Crotona	S281 Soprintendenza Archeologia, belle arti e paesaggio per le province di Catanzaro, Cosenza e Crotona	dato non disponibile	Di interesse culturale non verificato	18,11	18,92	19,38	18,36	18,89	16,81	16,72
220	Vir: 3180478 (dal 10/07/2020) Sigec: (18 00167321) CartaRischio: (243146)	Isola di Capo Rizzuto, progetto NATO 1989, sito n. 61	Siti archeologici - individuo		Calabria Crotona Isola di Capo Rizzuto Bosco di S. Barbara	S281 Soprintendenza Archeologia, belle arti e paesaggio per le province di Catanzaro, Cosenza e Crotona	S281 Soprintendenza Archeologia, belle arti e paesaggio per le province di Catanzaro, Cosenza e Crotona	dato non disponibile	Di interesse culturale non verificato	18,23	19,03	19,50	18,48	19,02	16,93	16,84
221	Vir: 3180514 (dal 10/07/2020) Sigec: (18 00167322) CartaRischio: (243179)	Isola di Capo Rizzuto, progetto NATO 1989, sito n. 62	Siti archeologici - individuo		Calabria Crotona Isola di Capo Rizzuto Bosco di S. Barbara	S281 Soprintendenza Archeologia, belle arti e paesaggio per le province di Catanzaro, Cosenza e Crotona	S281 Soprintendenza Archeologia, belle arti e paesaggio per le province di Catanzaro, Cosenza e Crotona	dato non disponibile	Di interesse culturale non verificato	18,03	18,83	19,30	18,28	18,81	16,73	16,64
222	Vir: 3180518 (dal 10/07/2020) Sigec: (1800167323) CartaRischio: (243183)	Isola di Capo Rizzuto, progetto NATO 1989, sito n.63	Siti archeologici - individuo		Calabria Crotona Isola di Capo Rizzuto Bosco di S. Barbara	S281 Soprintendenza Archeologia, belle arti e paesaggio per le province di Catanzaro, Cosenza e Crotona	S281 Soprintendenza Archeologia, belle arti e paesaggio per le province di Catanzaro, Cosenza e Crotona	dato non disponibile	Di interesse culturale non verificato	18,05	18,85	19,32	18,30	18,84	16,75	16,66
223	Vir: 3180495 (dal 10/07/2020) Sigec: (18 00167324) CartaRischio: (243160)	Isola di Capo Rizzuto, progetto NATO 1989, sito n. 64	Siti archeologici - individuo		Calabria Crotona Isola di Capo Rizzuto Bosco di S. Barbara	S281 Soprintendenza Archeologia, belle arti e paesaggio per le province di Catanzaro, Cosenza e Crotona	S281 Soprintendenza Archeologia, belle arti e paesaggio per le province di Catanzaro, Cosenza e Crotona	dato non disponibile	Di interesse culturale non verificato	17,94	18,75	19,22	18,21	18,74	16,64	16,56

Sistema Vincoli in Rete										Distanza in km dalle singole WTG						
N.	Codici ViR/CR	Denominazione	Tipo scheda	Tipo Bene	Localizzazione	Ente Competente	Ente Schedatore	Condizione Giuridica	Presenza Vincoli	WTG1	WTG2	WTG3	WTG4	WTG5	WTG6	WTG7
224	Vir: 3180479 (dal 10/07/2020) Sigec: (18 00167325) CartaRischio: (243147)	Isola di Capo Rizzuto, progetto NATO 1989, sito n. 65	Siti archeologici - individuo		Calabria Crotona Isola di Capo Rizzuto Bosco di S. Barbara	S281 Soprintendenza Archeologia, belle arti e paesaggio per le province di Catanzaro, Cosenza e Crotona	S281 Soprintendenza Archeologia, belle arti e paesaggio per le province di Catanzaro, Cosenza e Crotona	dato non disponibile	Di interesse culturale non verificato	17,97	18,77	19,24	18,22	18,75	16,67	16,58
225	Vir: 3180515 (dal 10/07/2020) Sigec: (18 00167327) CartaRischio: (243180)	Isola di Capo Rizzuto, progetto NATO 1989, sito n. 67	Siti archeologici - individuo		Calabria Crotona Isola di Capo Rizzuto Bosco di S. Barbara	S281 Soprintendenza Archeologia, belle arti e paesaggio per le province di Catanzaro, Cosenza e Crotona	S281 Soprintendenza Archeologia, belle arti e paesaggio per le province di Catanzaro, Cosenza e Crotona	dato non disponibile	Di interesse culturale non verificato	17,70	18,51	18,97	17,95	18,49	16,41	16,31
226	Vir: 3180516 (dal 10/07/2020) Sigec: (18 00167328) CartaRischio: (243181)	Isola di Capo Rizzuto, progetto NATO 1989, sito n. 68	Siti archeologici - individuo		Calabria Crotona Isola di Capo Rizzuto Bosco di S. Barbara	S281 Soprintendenza Archeologia, belle arti e paesaggio per le province di Catanzaro, Cosenza e Crotona	S281 Soprintendenza Archeologia, belle arti e paesaggio per le province di Catanzaro, Cosenza e Crotona	dato non disponibile	Di interesse culturale non verificato	18,04	18,84	19,31	18,28	18,81	16,75	16,64
227	Vir: 3180517 (dal 10/07/2020) Sigec: (18 00167329) CartaRischio: (243182)	Isola di Capo Rizzuto, progetto NATO 1989, sito n. 69	Siti archeologici - individuo		Calabria Crotona Isola di Capo Rizzuto Bosco di S. Barbara	S281 Soprintendenza Archeologia, belle arti e paesaggio per le province di Catanzaro, Cosenza e Crotona	S281 Soprintendenza Archeologia, belle arti e paesaggio per le province di Catanzaro, Cosenza e Crotona	dato non disponibile	Di interesse culturale non verificato	18,14	18,94	19,41	18,37	18,90	16,85	16,74
228	Vir: 408056 (dal 14/05/2014) BeniTutelati: (36385)	FABBRICATO ERP	Architettura - individuo		Calabria Catanzaro Belcastro BELCASTRO VIA MARCONI, SNC	S281 Soprintendenza Archeologia, belle arti e paesaggio per le province di Catanzaro, Cosenza e Crotona	S178 Soprintendenza per i Beni Architettonici e Paesaggistici per le province di Cosenza Catanzaro e Crotona	proprietà ente pubblico non territoriale	Di non interesse culturale	9,01	8,19	7,71	9,00	8,50	10,35	10,40
229	Vir: 3784109 (dal 17/02/2023) Sigec: 18 00174469	Petronà   Petrania (denominazione originaria)	Centri-nuclei storici	centro storico	Calabria Catanzaro Petronà Via Vittorio Emanuele II	S281 Soprintendenza Archeologia, Belle Arti e Paesaggio per le Province di Catanzaro e Crotona	ICCD Istituto Centrale per il Catalogo e la Documentazione	proprietà mista	Di interesse culturale non verificato	12,06	11,22	10,61	11,55	11,02	13,43	13,20

Sistema Vincoli in Rete										Distanza in km dalle singole WTG						
N.	Codici ViR/CR	Denominazione	Tipo scheda	Tipo Bene	Localizzazione	Ente Competente	Ente Schedatore	Condizione Giuridica	Presenza Vincoli	WTG1	WTG2	WTG3	WTG4	WTG5	WTG6	WTG7
230	Vir: 3784115 (dal 17/02/2023) Sigec: 18 00174479	Sellia Marina	Centri-nuclei storici	centro storico	Calabria Catanzaro Sellia Marina Via Acqua delle Mandrie	S281 Soprintendenza Archeologia, Belle Arti e Paesaggio per le Province di Catanzaro e Crotone	ICCD Istituto Centrale per il Catalogo e la Documentazione	proprietà mista	Di interesse culturale non verificato	16,15	15,82	16,12	17,99	17,76	16,75	18,02
231	Vir: 3784224 (dal 17/02/2023) Sigec: 18 00174387	Santa Severina   Severiniana (denominazione storica, età romana)   Siberene (denominazione originaria)	Centri-nuclei storici	centro storico	Calabria Crotone Santa Severina Piazza Campo	S281 Soprintendenza Archeologia, Belle Arti e Paesaggio per le Province di Catanzaro e Crotone	ICCD Istituto Centrale per il Catalogo e la Documentazione	proprietà mista	Di interesse culturale non verificato	16,53	16,32	15,64	14,11	14,04	16,97	15,35
232	Vir: 3784587 (dal 17/02/2023) Sigec: (18 00174408)	Belcastro   Genitocastro (denominazione storica, XII-XIII sec.)   Kallipoleos (denominazione storica, periodo Bizantino)   Bellicastrum (denominazione originaria, latina)	Centri-nuclei storici individuo	centro storico	Calabria Catanzaro Belcastro Piazza Pietà	S475 Soprintendenza Archeologia, Belle Arti e Paesaggio per le Province di Catanzaro e Crotone	ICCD Istituto Centrale per il Catalogo e la Documentazione	proprietà mista	Di interesse culturale non verificato	8,94	8,12	7,67	8,99	8,49	10,28	10,36
233	Vir: 3784259 (dal 17/02/2023) Sigec (18 00174384)	Isola di Capo Rizzuto, Insula Cutroni (denominazione storica), Asila (denominazione storica)	Centri-nuclei storici	centro storico	Calabria Crotone Isola di Capo Rizzuto Via S. Marco	S475 Soprintendenza Archeologia, Belle Arti e Paesaggio per le Province di Catanzaro e Crotone	ICCD Istituto Centrale per il Catalogo e la Documentazione	proprietà mista	Di interesse culturale non verificato	18,82	19,64	20,18	19,33	19,86	17,48	17,58
234	Vir: 3784438 (dal: 17/02/2023) Sigec: 18 00174394	Cotronei	Centri-nuclei storici	centro storico	Calabria Crotone Cotronei Via Elena	S281 Soprintendenza Archeologia, Belle Arti e Paesaggio per le Province di Catanzaro e Crotone	ICCD Istituto Centrale per il Catalogo e la Documentazione	proprietà mista	Di interesse culturale non verificato	19,74	19,09	18,24	17,75	17,35	20,84	19,65
235	Vir: 3784439 (dal 17/02/2023) Sigec: 18 00174405	Scandale	Centri-nuclei storici	centro storico	Calabria Crotone Scandale Corso Umberto I	S475 Soprintendenza Archeologia, Belle Arti e Paesaggio per le Province di Catanzaro e Crotone	ICCD Istituto Centrale per il Catalogo e la Documentazione	proprietà mista	Di interesse culturale non verificato	14,76	14,80	14,31	12,51	12,64	14,81	13,19



Sistema Vincoli in Rete										Distanza in km dalle singole WTG						
N.	Codici ViR/CR	Denominazione	Tipo scheda	Tipo Bene	Localizzazione	Ente Competente	Ente Schedatore	Condizione Giuridica	Presenza Vincoli	WTG1	WTG2	WTG3	WTG4	WTG5	WTG6	WTG7
236	Vir: 3784589 (dal 17/02/2023) Sigec: 18 00174385 CartaRischio:	Le Castella	Centri-nuclei storici	nucleo storico	Calabria Crotona Isola di Capo Rizzuto Le Castella Piazza Ucciali	S281 Soprintendenza Archeologia, Belle Arti e Paesaggio per le Province di Catanzaro e Crotona	ICCD Istituto Centrale per il Catalogo e la Documentazione	proprietà mista	Di interesse culturale non verificato	15,66	16,47	17,23	17,20	17,66	14,35	15,26
237	Vir: 3784602 (dal 17/02/2023) Sigec: 18 00174430	Zagarise	Centri-nuclei storici	centro storico	Calabria Catanzaro Zagarise Via Armando Diaz	Soprintendenza Archeologia, Belle Arti e Paesaggio per le Province di Catanzaro e Crotona	Istituto Centrale per il Catalogo e la Documentazione	proprietà mista	Di interesse culturale non verificato	19,47	18,71	18,40	19,86	19,37	20,71	21,08
238	Vir: 3784605 (da 17/02/2023) Sigec: 18 00174414	Cropani   Cropos (denominazione originaria)	Centri-nuclei storici	centro storico	Calabria Catanzaro Cropani Cropani Piazza Casolini	S281 Soprintendenza Archeologia, Belle Arti e Paesaggio per le Province di Catanzaro e Crotona	ICCD Istituto Centrale per il Catalogo e la Documentazione	proprietà mista	Di interesse culturale non verificato	9,72	9,16	9,22	11,05	10,72	10,70	11,58
239	Vir: 3784618 (dal 17/02/2023) Sigec: 18 00174386	Petilia Policastro   Policastro (denominazione originaria)	Centri-nuclei storici	centro storico	Calabria Crotona Petilia Policastro Via Risorgimento	S281 Soprintendenza Archeologia, Belle Arti e Paesaggio per le Province di Catanzaro e Crotona	ICCD Istituto Centrale per il Catalogo e la Documentazione	proprietà mista	Di interesse culturale non verificato	14,85	14,14	13,31	13,08	12,63	16,04	15,02
240	Vir: 3784622 (dal 17/02/2023 ) Sigec: 18 00174396	Cutro   Kyterion (denominazione greca)	Centri-nuclei storici	centro storico	Calabria Crotona Cutro Piazza Giò Leonardo di Bona	S475 Soprintendenza Archeologia, Belle Arti e Paesaggio per le Province di Catanzaro e Crotona	ICCD Istituto Centrale per il Catalogo e la Documentazione	proprietà mista	Di interesse culturale non verificato	8,91	9,50	9,61	8,05	8,54	8,05	7,06
241	Vir: 3785917 (dal 10/03/2023) Sigec: 18 00174401	Roccabernarda   Rocca di Tacina (denominazione storica)   Rocca di Pagani (denominazione storica)	Centri-nuclei storici	centro storico	Calabria Crotona Roccabernarda Via Fischia	S475 Soprintendenza Archeologia, Belle Arti e Paesaggio per le Province di Catanzaro e Crotona	ICCD Istituto Centrale per il Catalogo e la Documentazione	proprietà mista	Di interesse culturale non verificato	15,03	14,62	13,84	12,66	12,44	15,78	14,27
242	Vir: 3786311 (dal 24/03/2023) Sigec: 18 00174481	Sersale	Centri-nuclei storici	centro storico	Calabria Catanzaro Sersale Salita Via Aventino	S281 Soprintendenza Archeologia, Belle Arti e Paesaggio per le Province di	ICCD Istituto Centrale per il Catalogo e la Documentazione	proprietà mista	Di interesse culturale non verificato	13,94	13,15	12,78	14,17	13,68	15,23	15,47

Sistema Vincoli in Rete										Distanza in km dalle singole WTG						
N.	Codici ViR/CR	Denominazione	Tipo scheda	Tipo Bene	Localizzazione	Ente Competente	Ente Schedatore	Condizione Giuridica	Presenza Vincoli	WTG1	WTG2	WTG3	WTG4	WTG5	WTG6	WTG7
						Catanzaro e Crotona										
243	Vir: 3788491 (dal 12/04/2023) Sigec: 18 00174443	Cerva, San Giovanni della Croce (denominazione storica)	Centri-nuclei storici	centro storico	Calabria Catanzaro Cerva Via Principe Umberto	S475 Soprintendenza Archeologia, Belle Arti e Paesaggio per le Province di Catanzaro e Crotona	ICCD Istituto Centrale per il Catalogo e la Documentazione	proprietà mista	Di interesse culturale non verificato	10,25	9,46	9,06	10,45	9,96	11,57	11,75
244	Vir: 3788492 dal 12/04/2023 Sigec: 18 00174458	Marcedusa	Centri-nuclei storici	centro storico	Calabria Catanzaro Marcedusa Piazza Municipio	S281 Soprintendenza Archeologia, Belle Arti e Paesaggio per le Province di Catanzaro e Crotona	ICCD Istituto Centrale per il Catalogo e la Documentazione	proprietà mista	Di interesse culturale non verificato	5,29	4,47	3,76	4,66	4,13	6,65	6,28
245	Vir: 3801737 (dal 28/07/2023) Sigec: 18 00174398	Mesoraca	Centri-nuclei storici	centro storico	Calabria Crotona Mesoraca Via S. Zosimo	S281 Soprintendenza Archeologia, Belle Arti e Paesaggio per le Province di Catanzaro e Crotona	ICCD Istituto Centrale per il Catalogo e la Documentazione	proprietà mista	Di interesse culturale non verificato	12,37	11,59	10,79	10,92	10,42	13,65	12,84
246	Vir: 3801739 (dal 28/07/2023) Sigec: 18 00174402	San Mauro Marchesato	Centri-nuclei storici	centro storico	Calabria Crotona San Mauro Marchesato Via Campanella	S281 Soprintendenza Archeologia, Belle Arti e Paesaggio per le Province di Catanzaro e Crotona	ICCD Istituto Centrale per il Catalogo e la Documentazione	proprietà mista	Di interesse culturale non verificato	11,88	11,79	11,21	9,51	9,55	12,17	10,52
247	Vir: 3803983 (dal 01/09/2023) Sigec 18 00178037	Soveria Simeri, Pallavicino (denominazione storica)	Centri-nuclei storici	centro storico	Calabria Catanzaro Soveria Simeri Via G. Mazzini	S475 Soprintendenza Archeologia, Belle Arti e Paesaggio per le Province di Catanzaro e Crotona	ICCD Istituto Centrale per il Catalogo e la Documentazione	proprietà mista	Di interesse culturale non verificato	18,99	18,39	18,34	20,09	19,70	20,00	20,82
248	Vir: 3179837 (dal 30/06/2020) Sigec: (18 00167382) CartaRischio: (243006)	Isola Capo Rizzuto, progetto NATO 1991, 14	Siti archeologici - individuo		Calabria Crotona Isola di Capo Rizzuto Stazzi Strada provinciale S. Anna-Capo Colonna	S281 Soprintendenza Archeologia, belle arti e paesaggio per le province di Catanzaro,	S281 Soprintendenza Archeologia, belle arti e paesaggio per le province di Catanzaro,	proprietà stato	Di interesse culturale non verificato	17,47	18,26	18,71	17,65	18,19	16,18	16,04

Sistema Vincoli in Rete										Distanza in km dalle singole WTG						
N.	Codici ViR/CR	Denominazione	Tipo scheda	Tipo Bene	Localizzazione	Ente Competente	Ente Schedatore	Condizione Giuridica	Presenza Vincoli	WTG1	WTG2	WTG3	WTG4	WTG5	WTG6	WTG7
						Cosenza e Crotona	Cosenza e Crotona									
249	Vir: 3179840 (dal 30/06/2020) Sigec: (18 00167390) CartaRischio: (243007)	Isola Capo Rizzuto, progetto NATO 1991, 22	Siti archeologici - individuo		Calabria Crotona Isola di Capo Rizzuto Ronzino Strada provinciale S. Anna- Capo Colonna	S281 Soprintendenza Archeologia, belle arti e paesaggio per le province di Catanzaro, Cosenza e Crotona	S281 Soprintendenza Archeologia, belle arti e paesaggio per le province di Catanzaro, Cosenza e Crotona	proprietà stato	Di interesse culturale non verificato	17,15	17,93	18,35	17,23	17,76	15,88	15,66
250	Vir: 3180496 (dal 10/07/2020) Sigec: (18 00167326) CartaRischio: (243161)	Isola di Capo Rizzuto, progetto NATO 1989, sito n. 66	Siti archeologici - individuo		Calabria Crotona Isola di Capo Rizzuto Bosco di S. Barbara	S281 Soprintendenza Archeologia, belle arti e paesaggio per le province di Catanzaro, Cosenza e Crotona	S281 Soprintendenza Archeologia, belle arti e paesaggio per le province di Catanzaro, Cosenza e Crotona	dato non disponibile	Di interesse culturale non verificato	17,78	18,58	19,06	18,05	18,58	16,48	16,40

**ALLEGATO**  
**SCHEDE SITI E SEGNALAZIONI STORICO – CULTURALI NELL'AREA VASTA**

# Sistema VincoliInRete:

ID	3179893
Codice regione (NCTR)	18
Numero catalogo generale (NCTN)	00167403
Suffisso numero catalogo generale	
Livello (RVEL)	
Denominazione	Isola Capo Rizzuto, progetto NATO 1991, 35
Tipo scheda	Siti archeologici
Tipo bene	
Condizione Giuridica	proprietà stato
Destinazione d'uso	
Interesse Culturale	Di interesse culturale non verificato
Gerarchia	individuo
Fonte	
Regione	Calabria
Provincia	Crotone
Comune	Isola di Capo Rizzuto
Località	Sant'Anna
Toponimo	
Indirizzo	Strada provinciale S. Anna-Capo Colonna
Denominazione ECP	Soprintendenza Archeologia, belle arti e paesaggio per le province di Catanzaro, Cosenza e Crotone
Secolo Da	
Secolo A	
Frazione secolo Da	
Frazione secolo A	
Anno Da	
Anno A	
Presente in SigecWeb	SI (ICCD14530293)
Presente in Carta del rischio	SI (243058)
Presente in Beni tutelati	NO



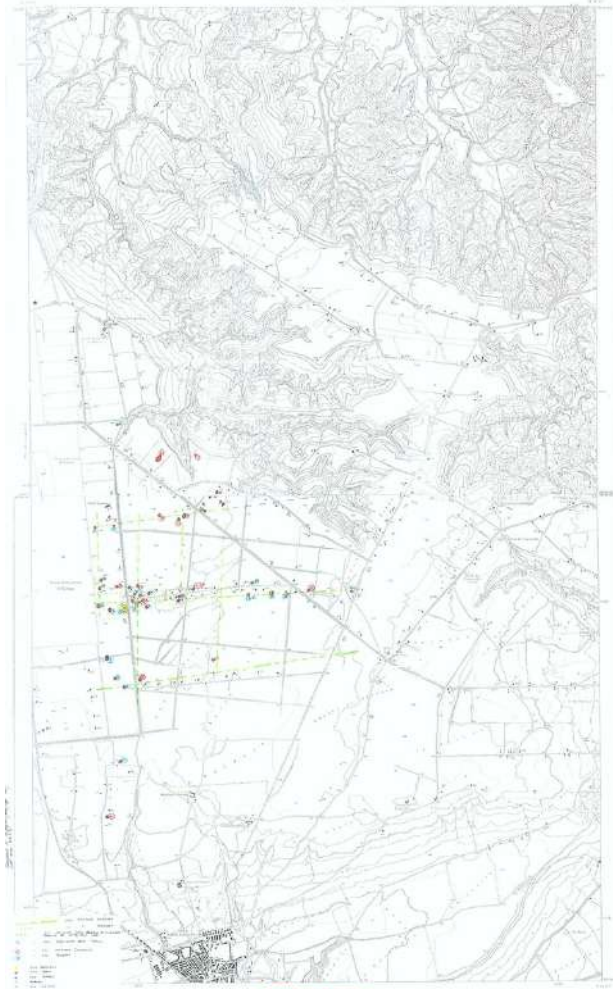
Proveniente da VirApp	NO
-----------------------	----

## Dati Catastali

Tipo Catasto	
Cod. Catastale Comune	
Sezione	
Foglio	
Particella	
Subalterno	
Note	
Provenienza	

## Atti Amministrativi

Decreto	
Data vincolo	
Riferimento normativo	
Tipo provvedimento	
Tipo altro provvedimento	
Num. trascriz. Conservatoria	
Data trascriz. Conservatoria	



Riconoscimento di Sottosuoce  
CANTO/PAESE - 022

# Sistema VincoliInRete:

ID	3179894
Codice regione (NCTR)	18
Numero catalogo generale (NCTN)	00167404
Suffisso numero catalogo generale	
Livello (RVEL)	
Denominazione	Isola Capo Rizzuto, progetto NATO 1991, 36
Tipo scheda	Siti archeologici
Tipo bene	
Condizione Giuridica	proprietà stato
Destinazione d'uso	
Interesse Culturale	Di interesse culturale non verificato
Gerarchia	individuo
Fonte	
Regione	Calabria
Provincia	Crotone
Comune	Isola di Capo Rizzuto
Località	Sant'Anna
Toponimo	
Indirizzo	Strada provinciale S. Anna-Capo Colonna
Denominazione ECP	Soprintendenza Archeologia, belle arti e paesaggio per le province di Catanzaro, Cosenza e Crotone
Secolo Da	
Secolo A	
Frazione secolo Da	
Frazione secolo A	
Anno Da	
Anno A	
Presente in SigecWeb	SI (ICCD14530300)
Presente in Carta del rischio	SI (243059)
Presente in Beni tutelati	NO

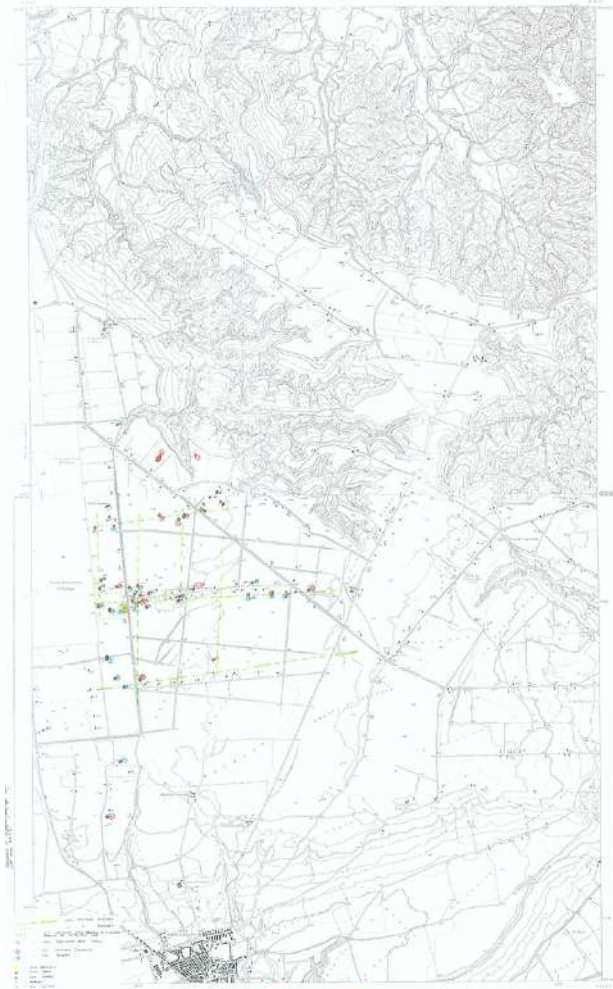
Proveniente da VirApp	NO
-----------------------	----

## Dati Catastali

Tipo Catasto	
Cod. Catastale Comune	
Sezione	
Foglio	
Particella	
Subalterno	
Note	
Provenienza	

## Atti Amministrativi

Decreto	
Data vincolo	
Riferimento normativo	
Tipo provvedimento	
Tipo altro provvedimento	
Num. trascriz. Conservatoria	
Data trascriz. Conservatoria	



Riconoscimento di Sottosopra  
1/25000 - 1972



# Sistema VincoliInRete:

ID	3179895
Codice regione (NCTR)	18
Numero catalogo generale (NCTN)	00167405
Suffisso numero catalogo generale	
Livello (RVEL)	
Denominazione	Isola Capo Rizzuto, progetto NATO 1991, 37
Tipo scheda	Siti archeologici
Tipo bene	
Condizione Giuridica	proprietà stato
Destinazione d'uso	
Interesse Culturale	Di interesse culturale non verificato
Gerarchia	individuo
Fonte	
Regione	Calabria
Provincia	Crotone
Comune	Isola di Capo Rizzuto
Località	Ronzino
Toponimo	
Indirizzo	Strada provinciale S. Anna-Capo Colonna
Denominazione ECP	Soprintendenza Archeologia, belle arti e paesaggio per le province di Catanzaro, Cosenza e Crotone
Secolo Da	
Secolo A	
Frazione secolo Da	
Frazione secolo A	
Anno Da	
Anno A	
Presente in SigecWeb	SI (ICCD14530307)
Presente in Carta del rischio	SI (243060)
Presente in Beni tutelati	NO

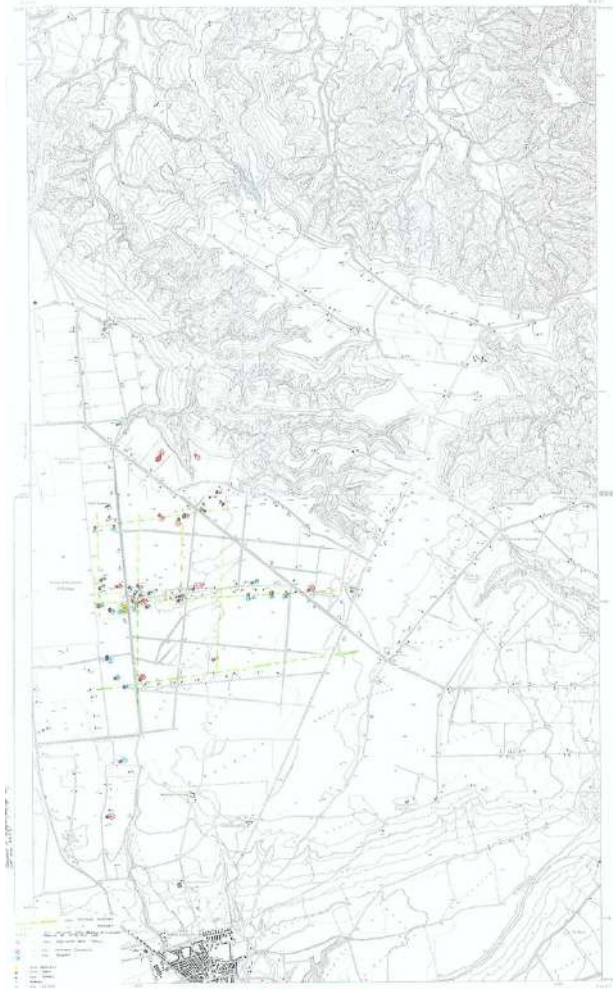
Proveniente da VirApp	NO
-----------------------	----

## Dati Catastali

Tipo Catasto	
Cod. Catastale Comune	
Sezione	
Foglio	
Particella	
Subalterno	
Note	
Provenienza	

## Atti Amministrativi

Decreto	
Data vincolo	
Riferimento normativo	
Tipo provvedimento	
Tipo altro provvedimento	
Num. trascriz. Conservatoria	
Data trascriz. Conservatoria	



Comune di Sestri  
CANTONE 102

# Sistema VincoliInRete:

ID	3179896
Codice regione (NCTR)	18
Numero catalogo generale (NCTN)	00167406
Suffisso numero catalogo generale	
Livello (RVEL)	
Denominazione	Isola Capo Rizzuto, progetto NATO 1991, 38
Tipo scheda	Siti archeologici
Tipo bene	
Condizione Giuridica	proprietà stato
Destinazione d'uso	
Interesse Culturale	Di interesse culturale non verificato
Gerarchia	individuo
Fonte	
Regione	Calabria
Provincia	Crotone
Comune	Isola di Capo Rizzuto
Località	Ronzino
Toponimo	
Indirizzo	Strada provinciale S. Anna-Capo Colonna
Denominazione ECP	Soprintendenza Archeologia, belle arti e paesaggio per le province di Catanzaro, Cosenza e Crotone
Secolo Da	
Secolo A	
Frazione secolo Da	
Frazione secolo A	
Anno Da	
Anno A	
Presente in SigecWeb	SI (ICCD14531160)
Presente in Carta del rischio	SI (243061)
Presente in Beni tutelati	NO

Proveniente da VirApp	NO
-----------------------	----

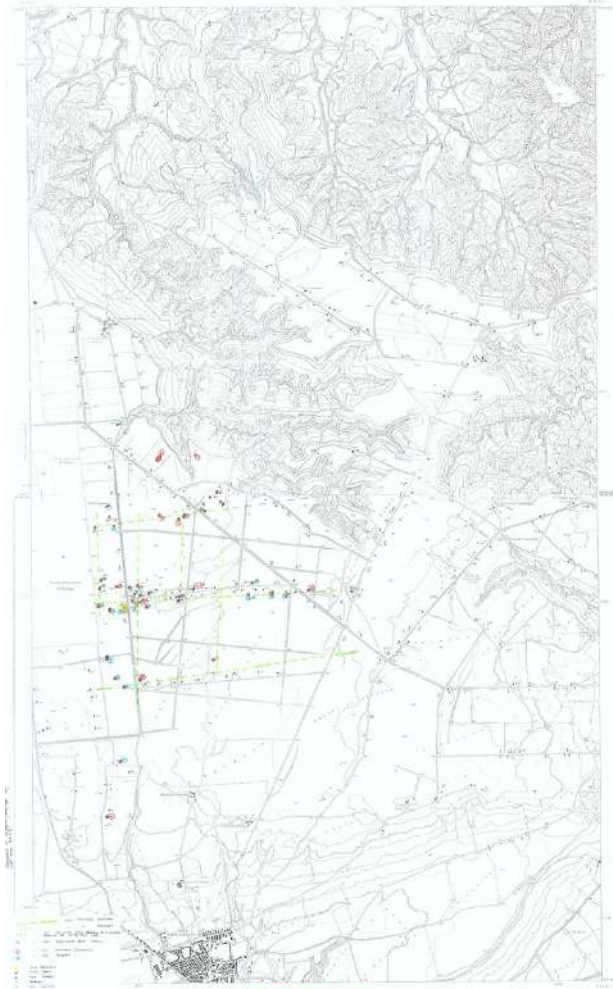
### Dati Catastali

Tipo Catasto	
Cod. Catastale Comune	
Sezione	
Foglio	
Particella	
Subalterno	
Note	
Provenienza	

### Atti Amministrativi

Decreto	
Data vincolo	
Riferimento normativo	
Tipo provvedimento	
Tipo altro provvedimento	
Num. trascriz. Conservatoria	
Data trascriz. Conservatoria	





Comune di Sestri  
CANTONE 100

# Sistema VincoliInRete:

ID	3179904
Codice regione (NCTR)	18
Numero catalogo generale (NCTN)	00167385
Suffisso numero catalogo generale	
Livello (RVEL)	
Denominazione	Isola Capo Rizzuto, progetto NATO 1991, 17
Tipo scheda	Siti archeologici
Tipo bene	
Condizione Giuridica	proprietà stato
Destinazione d'uso	
Interesse Culturale	Di interesse culturale non verificato
Gerarchia	individuo
Fonte	
Regione	Calabria
Provincia	Crotone
Comune	Isola di Capo Rizzuto
Località	Ronzino
Toponimo	
Indirizzo	Strada provinciale S. Anna-Capo Colonna
Denominazione ECP	Soprintendenza Archeologia, belle arti e paesaggio per le province di Catanzaro, Cosenza e Crotone
Secolo Da	VI-V a.C.
Secolo A	
Frazione secolo Da	
Frazione secolo A	
Anno Da	
Anno A	
Presente in SigecWeb	SI (ICCD14524872)
Presente in Carta del rischio	SI (243067)
Presente in Beni tutelati	NO

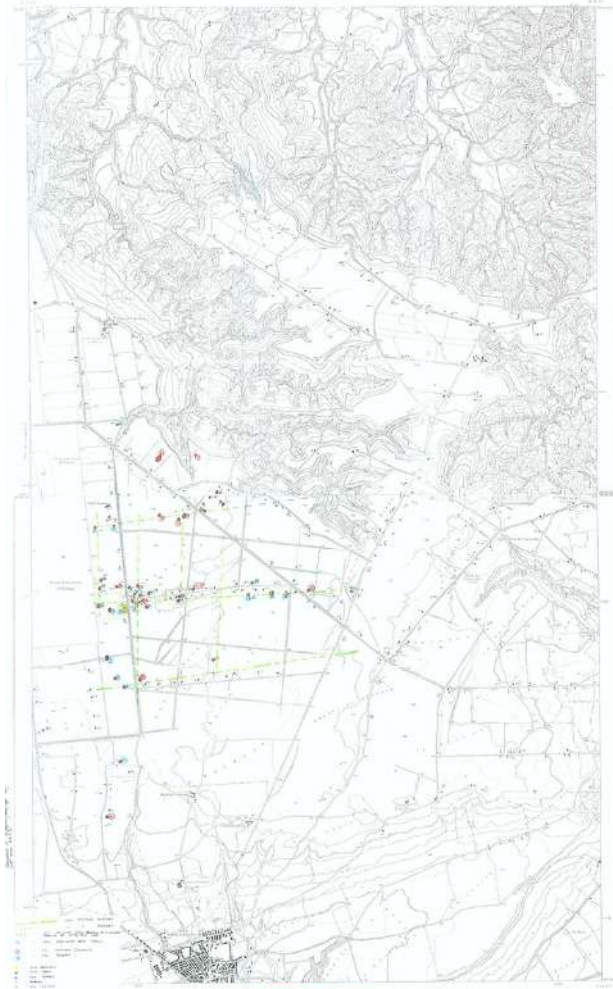
Proveniente da VirApp	NO
-----------------------	----

## Dati Catastali

Tipo Catasto	
Cod. Catastale Comune	
Sezione	
Foglio	
Particella	
Subalterno	
Note	
Provenienza	

## Atti Amministrativi

Decreto	
Data vincolo	
Riferimento normativo	
Tipo provvedimento	
Tipo altro provvedimento	
Num. trascriz. Conservatoria	
Data trascriz. Conservatoria	



Comune di Sestri  
CANTONE 100

# Sistema VincoliInRete:

ID	3180450
Codice regione (NCTR)	18
Numero catalogo generale (NCTN)	00167303
Suffisso numero catalogo generale	
Livello (RVEL)	
Denominazione	Isola di Capo Rizzuto, progetto NATO 1989, sito n. 43
Tipo scheda	Siti archeologici
Tipo bene	
Condizione Giuridica	dato non disponibile
Destinazione d'uso	
Interesse Culturale	Di interesse culturale non verificato
Gerarchia	individuo
Fonte	
Regione	Calabria
Provincia	Crotone
Comune	Isola di Capo Rizzuto
Località	Santa Barbara
Toponimo	Casale Calosemo
Indirizzo	
Denominazione ECP	Soprintendenza Archeologia, belle arti e paesaggio per le province di Catanzaro, Cosenza e Crotone
Secolo Da	
Secolo A	
Frazione secolo Da	
Frazione secolo A	
Anno Da	
Anno A	
Presente in SigecWeb	SI (ICCD14485991)
Presente in Carta del rischio	SI (243118)
Presente in Beni tutelati	NO



Proveniente da VirApp	NO
-----------------------	----

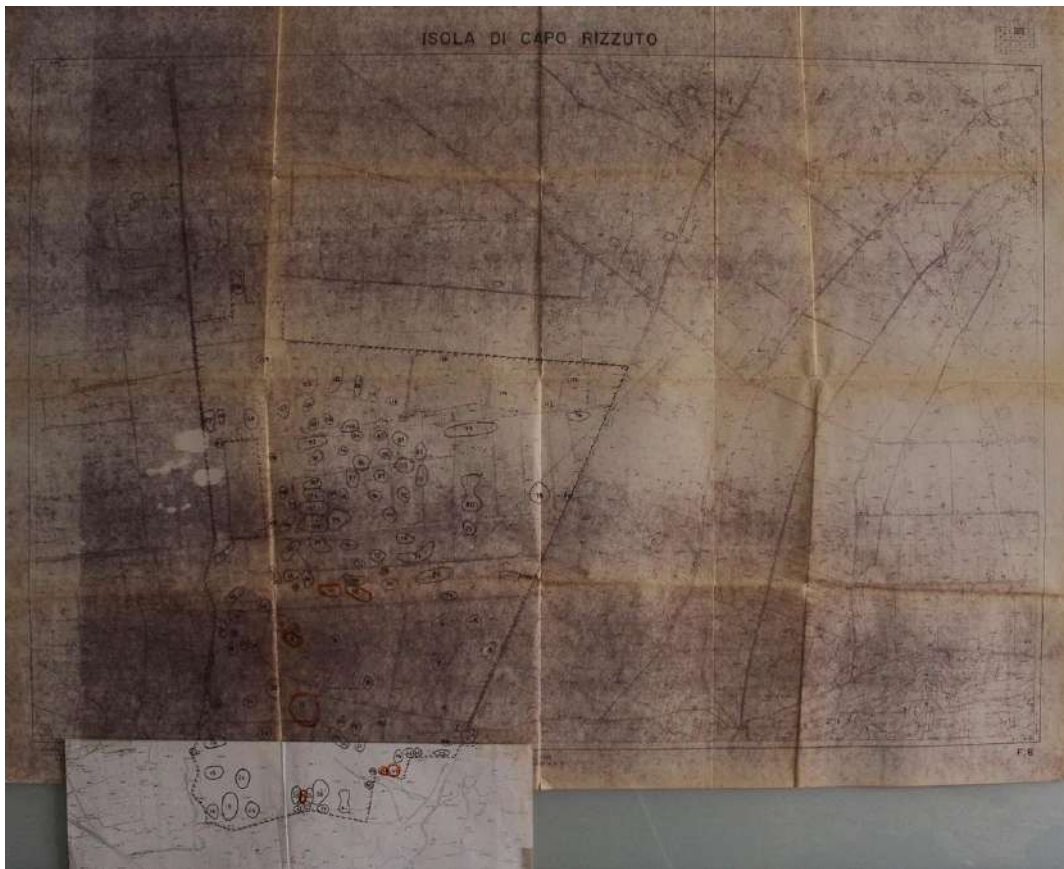
## Dati Catastali

Tipo Catasto	
Cod. Catastale Comune	
Sezione	
Foglio	
Particella	
Subalterno	
Note	
Provenienza	

## Atti Amministrativi

Decreto	
Data vincolo	
Riferimento normativo	
Tipo provvedimento	
Tipo altro provvedimento	
Num. trascriz. Conservatoria	
Data trascriz. Conservatoria	

ISOLA DI CAPO RIZZUTO



# Sistema VincoliInRete:

ID	3180451
Codice regione (NCTR)	18
Numero catalogo generale (NCTN)	00167306
Suffisso numero catalogo generale	
Livello (RVEL)	
Denominazione	Isola di Capo Rizzuto, progetto NATO 1989, sito n. 46
Tipo scheda	Siti archeologici
Tipo bene	
Condizione Giuridica	dato non disponibile
Destinazione d'uso	
Interesse Culturale	Di interesse culturale non verificato
Gerarchia	individuo
Fonte	
Regione	Calabria
Provincia	Crotone
Comune	Isola di Capo Rizzuto
Località	Santa Barbara
Toponimo	Casale Calosemo
Indirizzo	
Denominazione ECP	Soprintendenza Archeologia, belle arti e paesaggio per le province di Catanzaro, Cosenza e Crotone
Secolo Da	
Secolo A	
Frazione secolo Da	
Frazione secolo A	
Anno Da	
Anno A	
Presente in SigecWeb	SI (ICCD14486015)
Presente in Carta del rischio	SI (243119)
Presente in Beni tutelati	NO

Proveniente da VirApp	NO
-----------------------	----

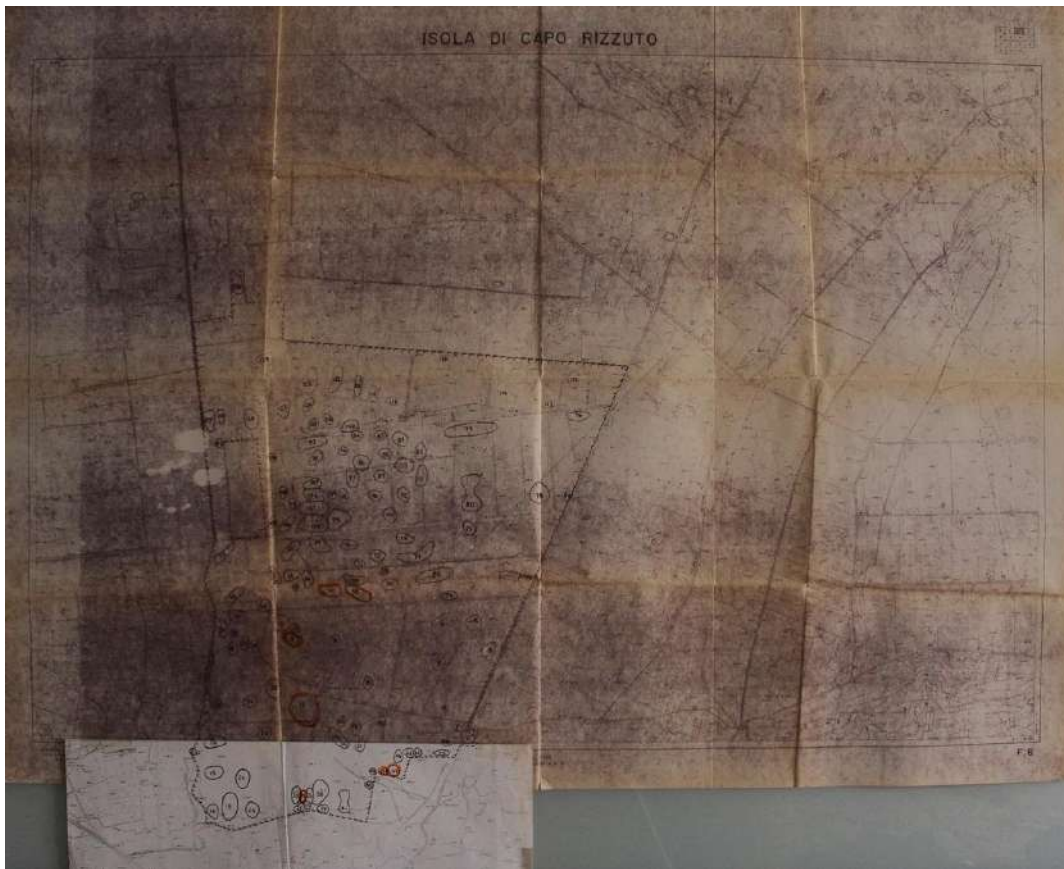
## Dati Catastali

Tipo Catasto	
Cod. Catastale Comune	
Sezione	
Foglio	
Particella	
Subalterno	
Note	
Provenienza	

## Atti Amministrativi

Decreto	
Data vincolo	
Riferimento normativo	
Tipo provvedimento	
Tipo altro provvedimento	
Num. trascriz. Conservatoria	
Data trascriz. Conservatoria	

ISOLA DI CAPO RIZZUTO





# Sistema VincoliInRete:

ID	3180452
Codice regione (NCTR)	18
Numero catalogo generale (NCTN)	00167311
Suffisso numero catalogo generale	
Livello (RVEL)	
Denominazione	Isola di Capo Rizzuto, progetto NATO 1989, sito n. 51
Tipo scheda	Siti archeologici
Tipo bene	
Condizione Giuridica	dato non disponibile
Destinazione d'uso	
Interesse Culturale	Di interesse culturale non verificato
Gerarchia	individuo
Fonte	
Regione	Calabria
Provincia	Crotone
Comune	Isola di Capo Rizzuto
Località	Mandria S. Nicola
Toponimo	Casale Calosemo
Indirizzo	
Denominazione ECP	Soprintendenza Archeologia, belle arti e paesaggio per le province di Catanzaro, Cosenza e Crotone
Secolo Da	
Secolo A	
Frazione secolo Da	
Frazione secolo A	
Anno Da	
Anno A	
Presente in SigecWeb	SI (ICCD14486466)
Presente in Carta del rischio	SI (243120)
Presente in Beni tutelati	NO

Proveniente da VirApp	NO
-----------------------	----

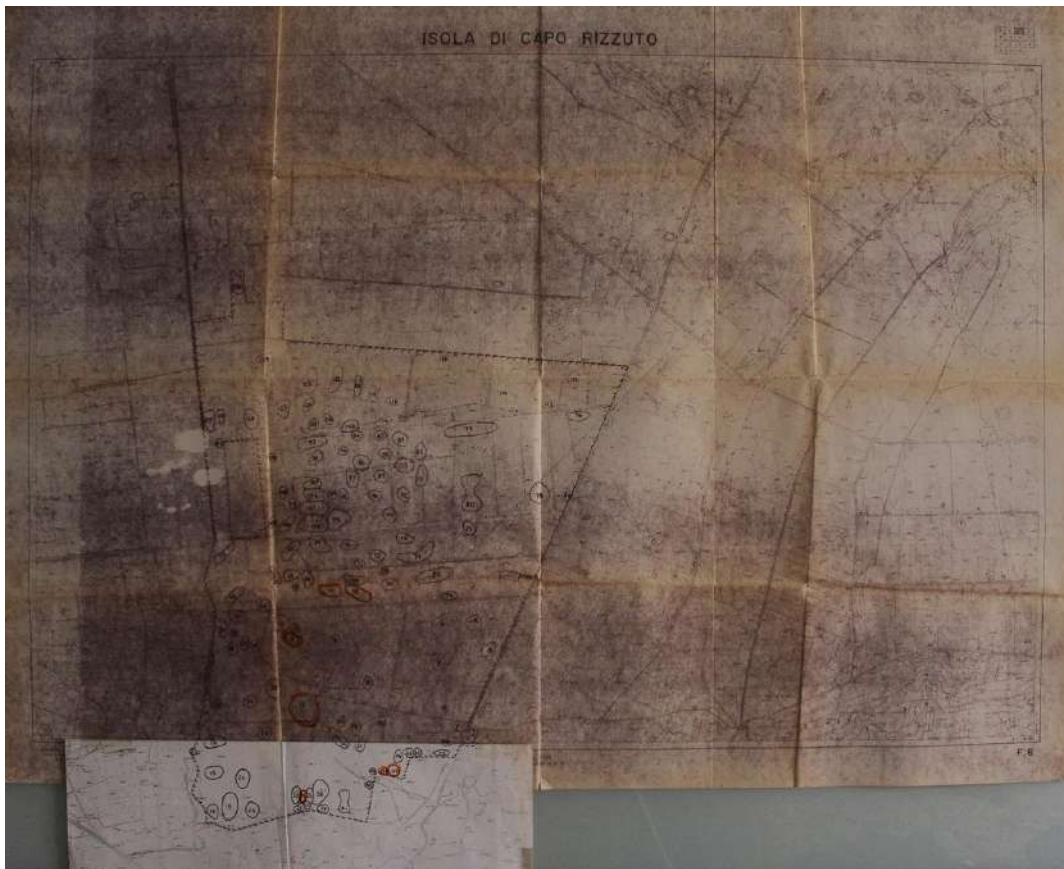
## Dati Catastali

Tipo Catasto	
Cod. Catastale Comune	
Sezione	
Foglio	
Particella	
Subalterno	
Note	
Provenienza	

## Atti Amministrativi

Decreto	
Data vincolo	
Riferimento normativo	
Tipo provvedimento	
Tipo altro provvedimento	
Num. trascriz. Conservatoria	
Data trascriz. Conservatoria	

ISOLA DI CAPO RIZZUTO



# Sistema VincoliInRete:

ID	3180453
Codice regione (NCTR)	18
Numero catalogo generale (NCTN)	00167274
Suffisso numero catalogo generale	
Livello (RVEL)	
Denominazione	Isola di Capo Rizzuto, progetto NATO 1989, sito n. 14
Tipo scheda	Siti archeologici
Tipo bene	
Condizione Giuridica	dato non disponibile
Destinazione d'uso	
Interesse Culturale	Di interesse culturale non verificato
Gerarchia	individuo
Fonte	
Regione	Calabria
Provincia	Crotone
Comune	Isola di Capo Rizzuto
Località	S. Nicola
Toponimo	
Indirizzo	
Denominazione ECP	Soprintendenza Archeologia, belle arti e paesaggio per le province di Catanzaro, Cosenza e Crotone
Secolo Da	
Secolo A	
Frazione secolo Da	
Frazione secolo A	
Anno Da	
Anno A	
Presente in SigecWeb	SI (ICCD14486708)
Presente in Carta del rischio	SI (243121)
Presente in Beni tutelati	NO

Proveniente da VirApp	NO
-----------------------	----

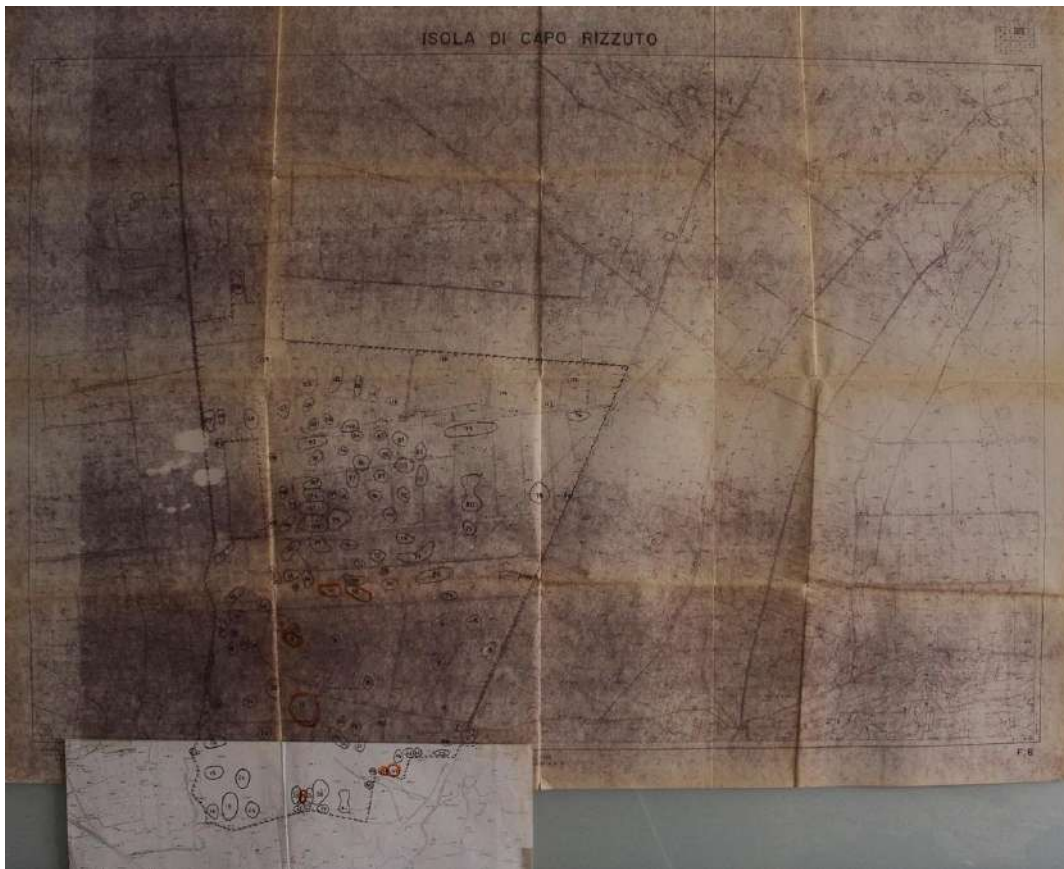
## Dati Catastali

Tipo Catasto	
Cod. Catastale Comune	
Sezione	
Foglio	
Particella	
Subalterno	
Note	
Provenienza	

## Atti Amministrativi

Decreto	
Data vincolo	
Riferimento normativo	
Tipo provvedimento	
Tipo altro provvedimento	
Num. trascriz. Conservatoria	
Data trascriz. Conservatoria	

ISOLA DI CAPO RIZZUTO





# Sistema VincoliInRete:

ID	3180454
Codice regione (NCTR)	18
Numero catalogo generale (NCTN)	00167278
Suffisso numero catalogo generale	
Livello (RVEL)	
Denominazione	Isola di Capo Rizzuto, progetto NATO 1989, sito n. 18
Tipo scheda	Siti archeologici
Tipo bene	
Condizione Giuridica	dato non disponibile
Destinazione d'uso	
Interesse Culturale	Di interesse culturale non verificato
Gerarchia	individuo
Fonte	
Regione	Calabria
Provincia	Crotone
Comune	Isola di Capo Rizzuto
Località	S. Nicola
Toponimo	
Indirizzo	
Denominazione ECP	Soprintendenza Archeologia, belle arti e paesaggio per le province di Catanzaro, Cosenza e Crotone
Secolo Da	
Secolo A	
Frazione secolo Da	
Frazione secolo A	
Anno Da	
Anno A	
Presente in SigecWeb	SI (ICCD14486716)
Presente in Carta del rischio	SI (243122)
Presente in Beni tutelati	NO

Proveniente da VirApp	NO
-----------------------	----

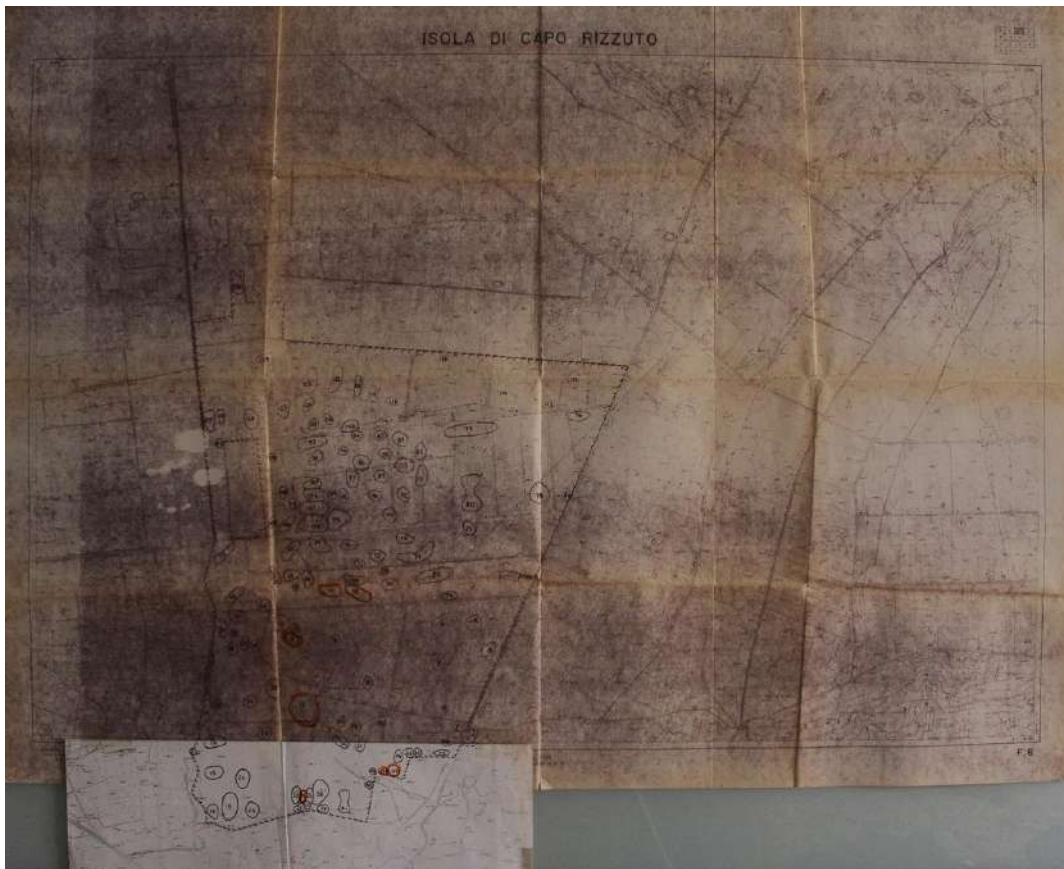
## Dati Catastali

Tipo Catasto	
Cod. Catastale Comune	
Sezione	
Foglio	
Particella	
Subalterno	
Note	
Provenienza	

## Atti Amministrativi

Decreto	
Data vincolo	
Riferimento normativo	
Tipo provvedimento	
Tipo altro provvedimento	
Num. trascriz. Conservatoria	
Data trascriz. Conservatoria	

ISOLA DI CAPO RIZZUTO



# Sistema VincoliInRete:

ID	3180455
Codice regione (NCTR)	18
Numero catalogo generale (NCTN)	00167284
Suffisso numero catalogo generale	
Livello (RVEL)	
Denominazione	Isola di Capo Rizzuto, progetto NATO 1989, sito n. 24
Tipo scheda	Siti archeologici
Tipo bene	
Condizione Giuridica	dato non disponibile
Destinazione d'uso	
Interesse Culturale	Di interesse culturale non verificato
Gerarchia	individuo
Fonte	
Regione	Calabria
Provincia	Crotone
Comune	Isola di Capo Rizzuto
Località	S. Nicola
Toponimo	
Indirizzo	
Denominazione ECP	Soprintendenza Archeologia, belle arti e paesaggio per le province di Catanzaro, Cosenza e Crotone
Secolo Da	
Secolo A	
Frazione secolo Da	
Frazione secolo A	
Anno Da	
Anno A	
Presente in SigecWeb	SI (ICCD14486738)
Presente in Carta del rischio	SI (243123)
Presente in Beni tutelati	NO

Proveniente da VirApp	NO
-----------------------	----

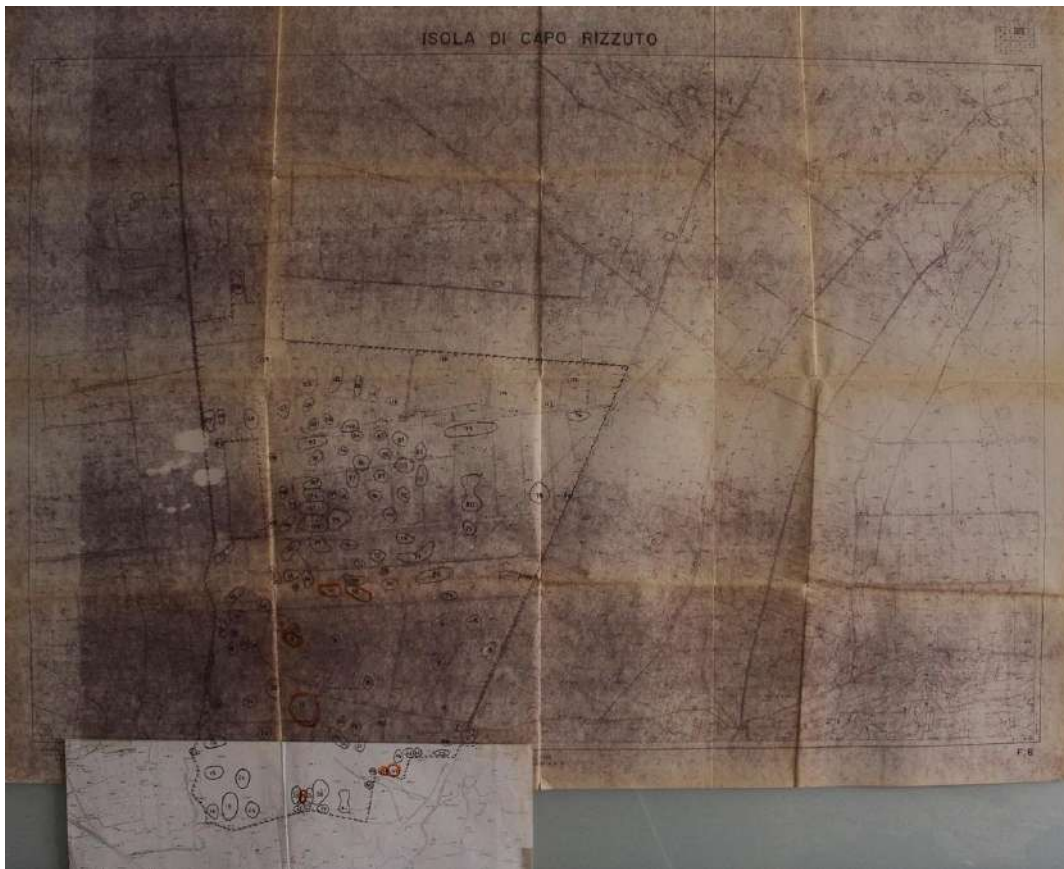
## Dati Catastali

Tipo Catasto	
Cod. Catastale Comune	
Sezione	
Foglio	
Particella	
Subalterno	
Note	
Provenienza	

## Atti Amministrativi

Decreto	
Data vincolo	
Riferimento normativo	
Tipo provvedimento	
Tipo altro provvedimento	
Num. trascriz. Conservatoria	
Data trascriz. Conservatoria	

ISOLA DI CAPO RIZZUTO





# Sistema VincoliInRete:

ID	3180456
Codice regione (NCTR)	18
Numero catalogo generale (NCTN)	00167295
Suffisso numero catalogo generale	
Livello (RVEL)	
Denominazione	Isola di Capo Rizzuto, progetto NATO 1989, sito n. 35
Tipo scheda	Siti archeologici
Tipo bene	
Condizione Giuridica	dato non disponibile
Destinazione d'uso	
Interesse Culturale	Di interesse culturale non verificato
Gerarchia	individuo
Fonte	
Regione	Calabria
Provincia	Crotone
Comune	Isola di Capo Rizzuto
Località	S. Nicola
Toponimo	Casale Berlingeri
Indirizzo	
Denominazione ECP	Soprintendenza Archeologia, belle arti e paesaggio per le province di Catanzaro, Cosenza e Crotone
Secolo Da	
Secolo A	
Frazione secolo Da	
Frazione secolo A	
Anno Da	
Anno A	
Presente in SigecWeb	SI (ICCD14487285)
Presente in Carta del rischio	SI (243124)
Presente in Beni tutelati	NO

Proveniente da VirApp	NO
-----------------------	----

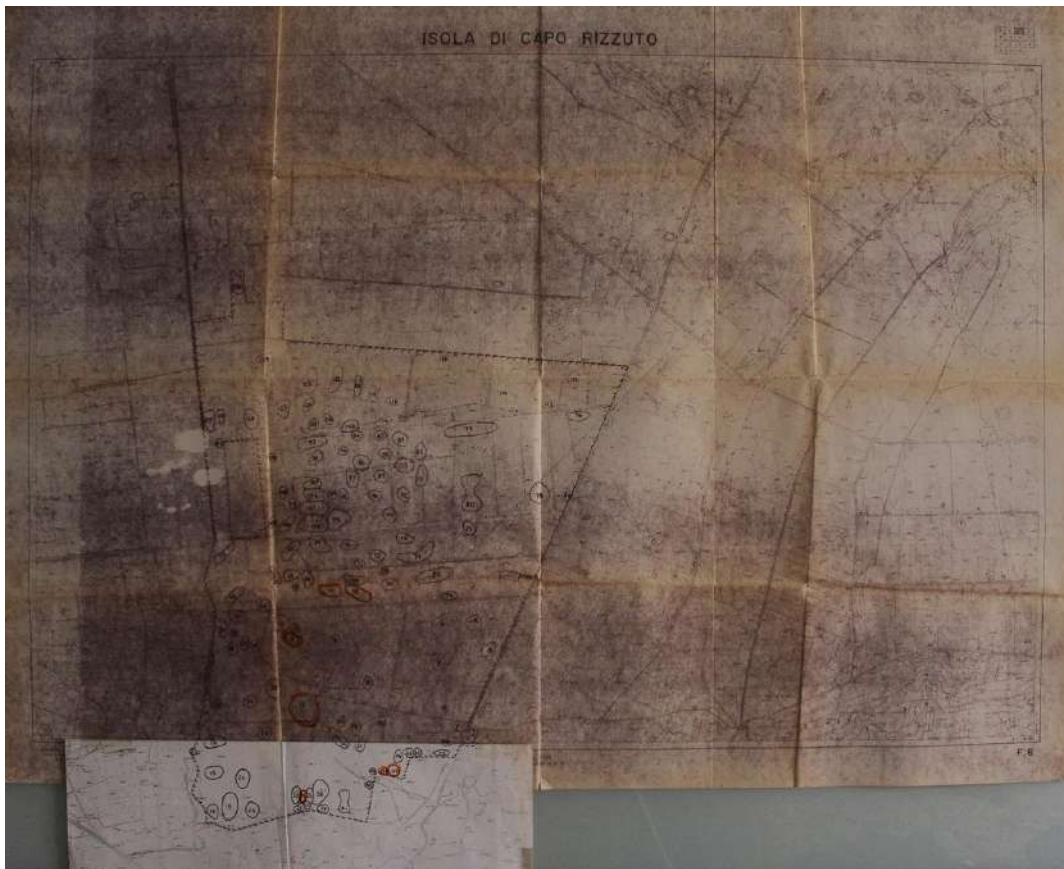
## Dati Catastali

Tipo Catasto	
Cod. Catastale Comune	
Sezione	
Foglio	
Particella	
Subalterno	
Note	
Provenienza	

## Atti Amministrativi

Decreto	
Data vincolo	
Riferimento normativo	
Tipo provvedimento	
Tipo altro provvedimento	
Num. trascriz. Conservatoria	
Data trascriz. Conservatoria	

ISOLA DI CAPO RIZZUTO



# Sistema VincoliInRete:

ID	3180457
Codice regione (NCTR)	18
Numero catalogo generale (NCTN)	00167296
Suffisso numero catalogo generale	
Livello (RVEL)	
Denominazione	Isola di Capo Rizzuto, progetto NATO 1989, sito n. 36
Tipo scheda	Siti archeologici
Tipo bene	
Condizione Giuridica	dato non disponibile
Destinazione d'uso	
Interesse Culturale	Di interesse culturale non verificato
Gerarchia	individuo
Fonte	
Regione	Calabria
Provincia	Crotone
Comune	Isola di Capo Rizzuto
Località	S. Nicola
Toponimo	Casale Berlingeri
Indirizzo	
Denominazione ECP	Soprintendenza Archeologia, belle arti e paesaggio per le province di Catanzaro, Cosenza e Crotone
Secolo Da	
Secolo A	
Frazione secolo Da	
Frazione secolo A	
Anno Da	
Anno A	
Presente in SigecWeb	SI (ICCD14487348)
Presente in Carta del rischio	SI (243125)
Presente in Beni tutelati	NO

Proveniente da VirApp	NO
-----------------------	----

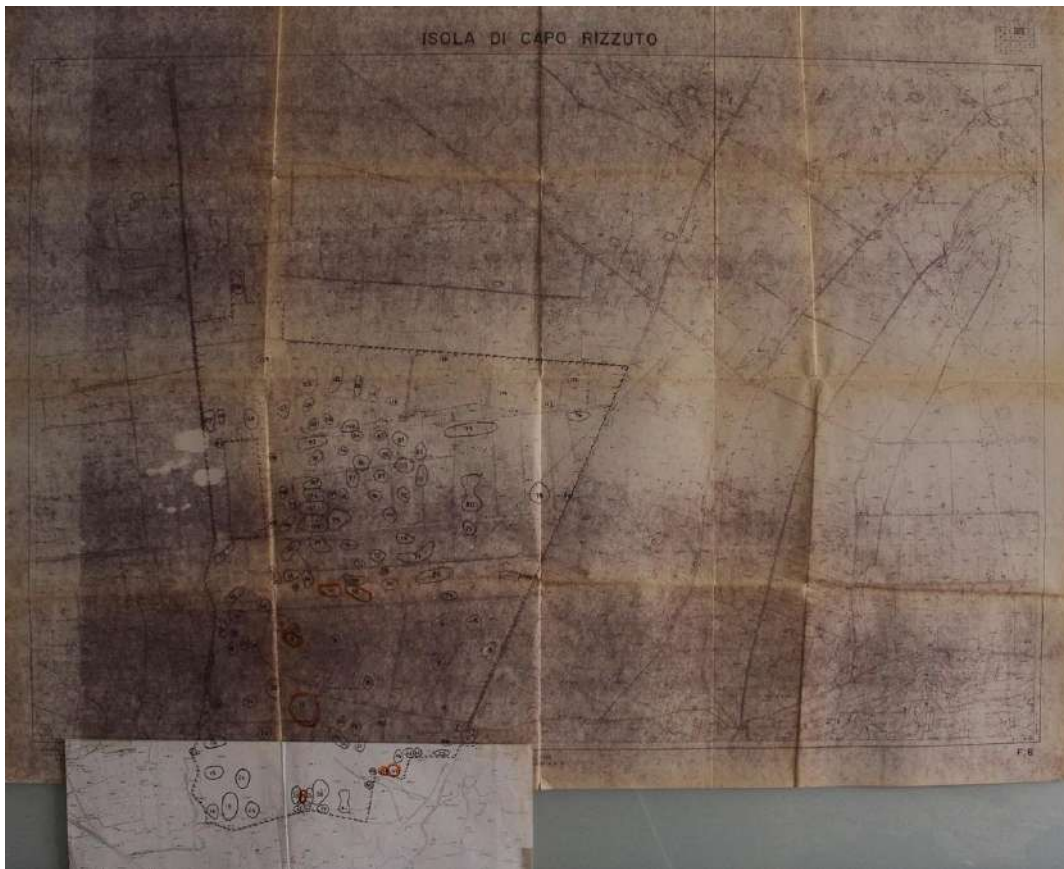
## Dati Catastali

Tipo Catasto	
Cod. Catastale Comune	
Sezione	
Foglio	
Particella	
Subalterno	
Note	
Provenienza	

## Atti Amministrativi

Decreto	
Data vincolo	
Riferimento normativo	
Tipo provvedimento	
Tipo altro provvedimento	
Num. trascriz. Conservatoria	
Data trascriz. Conservatoria	

ISOLA DI CAPO RIZZUTO





# Sistema VincoliInRete:

ID	3180458
Codice regione (NCTR)	18
Numero catalogo generale (NCTN)	00167297
Suffisso numero catalogo generale	
Livello (RVEL)	
Denominazione	Isola di Capo Rizzuto, progetto NATO 1989, sito n. 37
Tipo scheda	Siti archeologici
Tipo bene	
Condizione Giuridica	dato non disponibile
Destinazione d'uso	
Interesse Culturale	Di interesse culturale non verificato
Gerarchia	individuo
Fonte	
Regione	Calabria
Provincia	Crotone
Comune	Isola di Capo Rizzuto
Località	S. Nicola
Toponimo	Casale Berlingeri
Indirizzo	
Denominazione ECP	Soprintendenza Archeologia, belle arti e paesaggio per le province di Catanzaro, Cosenza e Crotone
Secolo Da	
Secolo A	
Frazione secolo Da	
Frazione secolo A	
Anno Da	
Anno A	
Presente in SigecWeb	SI (ICCD14487385)
Presente in Carta del rischio	SI (243126)
Presente in Beni tutelati	NO

Proveniente da VirApp	NO
-----------------------	----

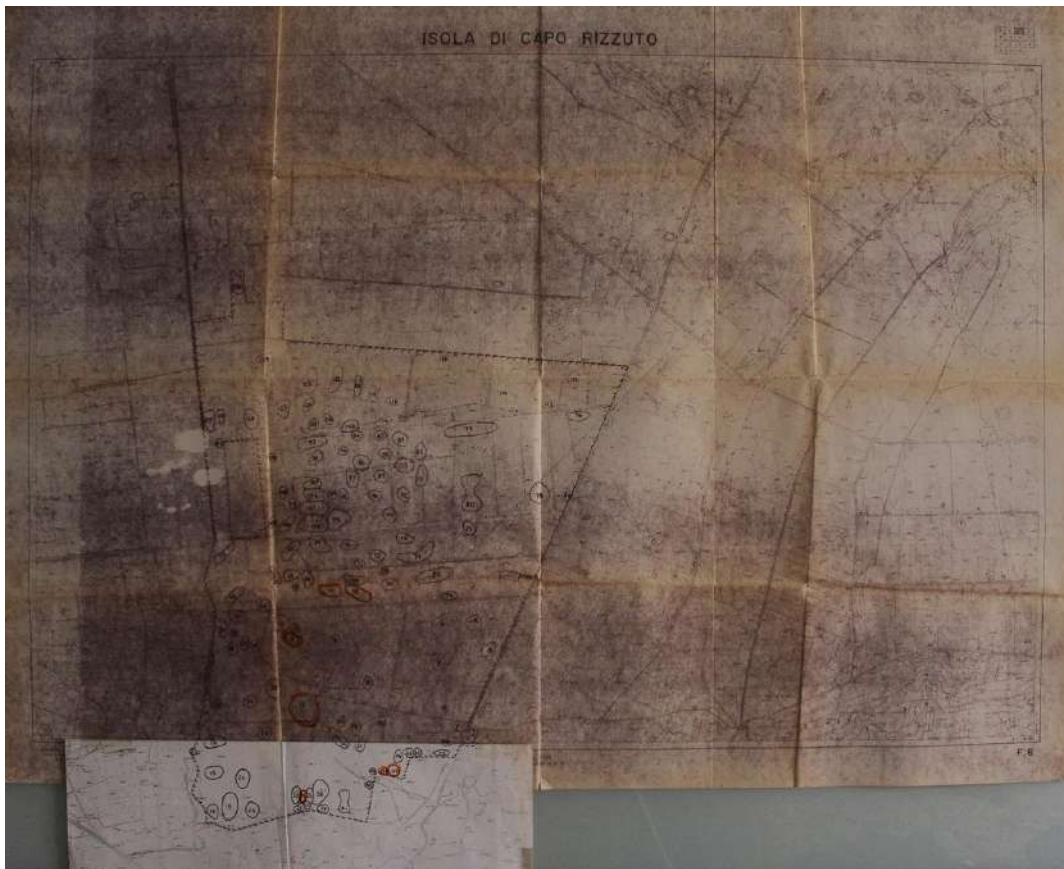
## Dati Catastali

Tipo Catasto	
Cod. Catastale Comune	
Sezione	
Foglio	
Particella	
Subalterno	
Note	
Provenienza	

## Atti Amministrativi

Decreto	
Data vincolo	
Riferimento normativo	
Tipo provvedimento	
Tipo altro provvedimento	
Num. trascriz. Conservatoria	
Data trascriz. Conservatoria	

ISOLA DI CAPO RIZZUTO



# Sistema VincoliInRete:

ID	3180459
Codice regione (NCTR)	18
Numero catalogo generale (NCTN)	00167298
Suffisso numero catalogo generale	
Livello (RVEL)	
Denominazione	Isola di Capo Rizzuto, progetto NATO 1989, sito n. 38
Tipo scheda	Siti archeologici
Tipo bene	
Condizione Giuridica	dato non disponibile
Destinazione d'uso	
Interesse Culturale	Di interesse culturale non verificato
Gerarchia	individuo
Fonte	
Regione	Calabria
Provincia	Crotone
Comune	Isola di Capo Rizzuto
Località	S. Nicola
Toponimo	Casale Berlingeri
Indirizzo	
Denominazione ECP	Soprintendenza Archeologia, belle arti e paesaggio per le province di Catanzaro, Cosenza e Crotone
Secolo Da	
Secolo A	
Frazione secolo Da	
Frazione secolo A	
Anno Da	
Anno A	
Presente in SigecWeb	SI (ICCD14487427)
Presente in Carta del rischio	SI (243127)
Presente in Beni tutelati	NO

Proveniente da VirApp	NO
-----------------------	----

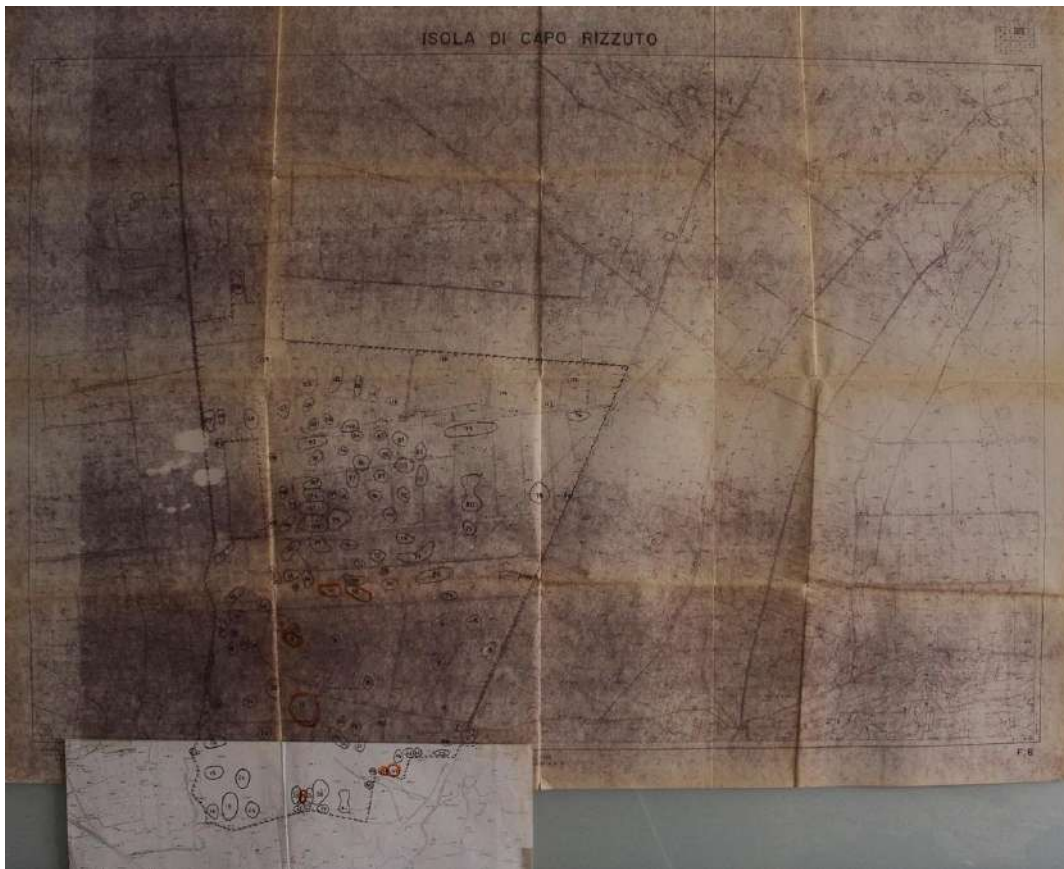
## Dati Catastali

Tipo Catasto	
Cod. Catastale Comune	
Sezione	
Foglio	
Particella	
Subalterno	
Note	
Provenienza	

## Atti Amministrativi

Decreto	
Data vincolo	
Riferimento normativo	
Tipo provvedimento	
Tipo altro provvedimento	
Num. trascriz. Conservatoria	
Data trascriz. Conservatoria	

ISOLA DI CAPO RIZZUTO





# Sistema VincoliInRete:

ID	3180460
Codice regione (NCTR)	18
Numero catalogo generale (NCTN)	00167299
Suffisso numero catalogo generale	
Livello (RVEL)	
Denominazione	Isola di Capo Rizzuto, progetto NATO 1989, sito n. 39
Tipo scheda	Siti archeologici
Tipo bene	
Condizione Giuridica	dato non disponibile
Destinazione d'uso	
Interesse Culturale	Di interesse culturale non verificato
Gerarchia	individuo
Fonte	
Regione	Calabria
Provincia	Crotone
Comune	Isola di Capo Rizzuto
Località	S. Nicola
Toponimo	Casale Berlingeri
Indirizzo	
Denominazione ECP	Soprintendenza Archeologia, belle arti e paesaggio per le province di Catanzaro, Cosenza e Crotone
Secolo Da	
Secolo A	
Frazione secolo Da	
Frazione secolo A	
Anno Da	
Anno A	
Presente in SigecWeb	SI (ICCD14487460)
Presente in Carta del rischio	SI (243128)
Presente in Beni tutelati	NO

Proveniente da VirApp	NO
-----------------------	----

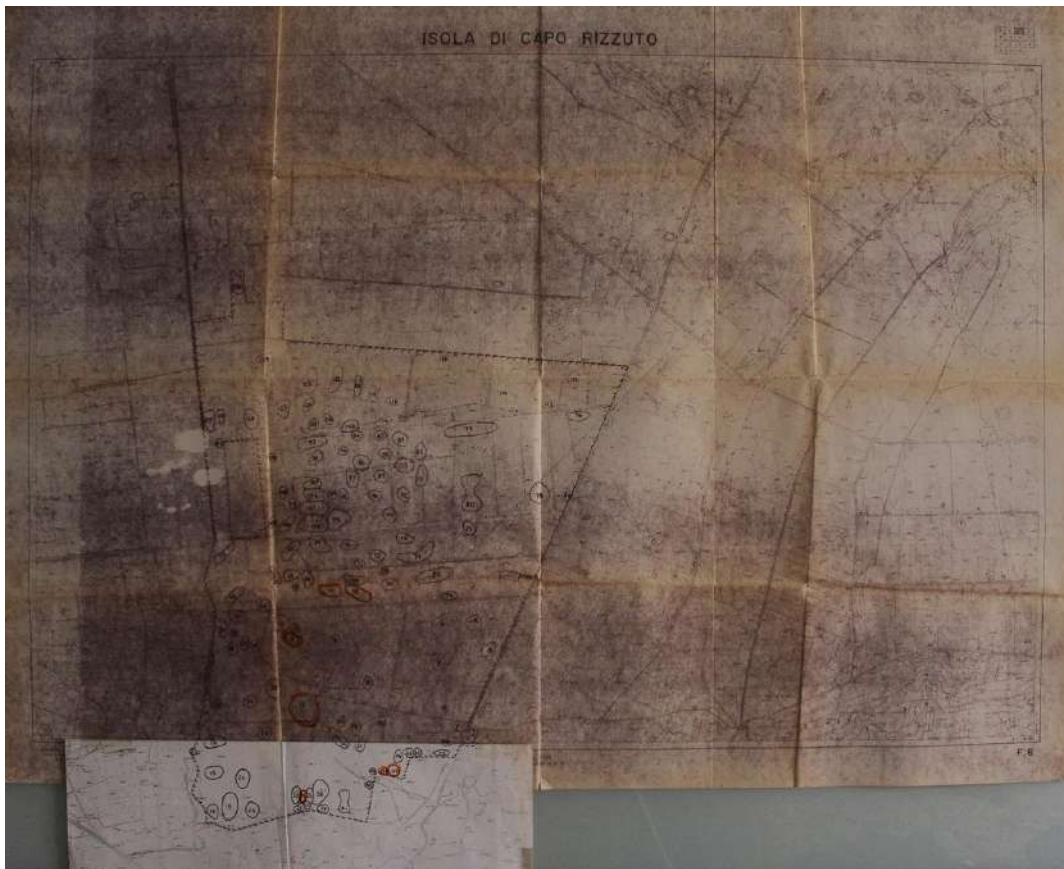
## Dati Catastali

Tipo Catasto	
Cod. Catastale Comune	
Sezione	
Foglio	
Particella	
Subalterno	
Note	
Provenienza	

## Atti Amministrativi

Decreto	
Data vincolo	
Riferimento normativo	
Tipo provvedimento	
Tipo altro provvedimento	
Num. trascriz. Conservatoria	
Data trascriz. Conservatoria	

ISOLA DI CAPO RIZZUTO



# Sistema VincoliInRete:

ID	3180461
Codice regione (NCTR)	18
Numero catalogo generale (NCTN)	00167300
Suffisso numero catalogo generale	
Livello (RVEL)	
Denominazione	Isola di Capo Rizzuto, progetto NATO 1989, sito n. 40
Tipo scheda	Siti archeologici
Tipo bene	
Condizione Giuridica	dato non disponibile
Destinazione d'uso	
Interesse Culturale	Di interesse culturale non verificato
Gerarchia	individuo
Fonte	
Regione	Calabria
Provincia	Crotone
Comune	Isola di Capo Rizzuto
Località	S. Nicola
Toponimo	S. Barbara
Indirizzo	
Denominazione ECP	Soprintendenza Archeologia, belle arti e paesaggio per le province di Catanzaro, Cosenza e Crotone
Secolo Da	
Secolo A	
Frazione secolo Da	
Frazione secolo A	
Anno Da	
Anno A	
Presente in SigecWeb	SI (ICCD14488068)
Presente in Carta del rischio	SI (243129)
Presente in Beni tutelati	NO

Proveniente da VirApp	NO
-----------------------	----

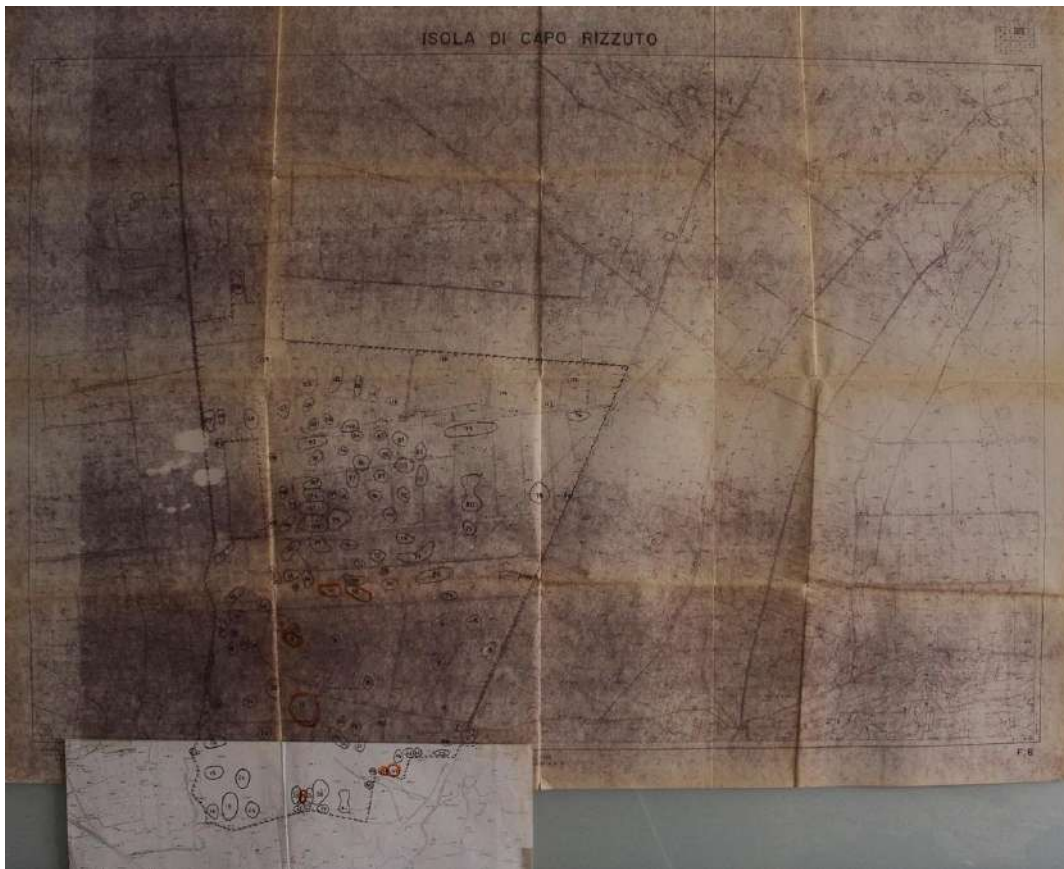
## Dati Catastali

Tipo Catasto	
Cod. Catastale Comune	
Sezione	
Foglio	
Particella	
Subalterno	
Note	
Provenienza	

## Atti Amministrativi

Decreto	
Data vincolo	
Riferimento normativo	
Tipo provvedimento	
Tipo altro provvedimento	
Num. trascriz. Conservatoria	
Data trascriz. Conservatoria	

ISOLA DI CAPO RIZZUTO



# Sistema VincoliInRete:

ID	3180462
Codice regione (NCTR)	18
Numero catalogo generale (NCTN)	00167309
Suffisso numero catalogo generale	
Livello (RVEL)	
Denominazione	Isola di Capo Rizzuto, progetto NATO 1989, sito n. 49
Tipo scheda	Siti archeologici
Tipo bene	
Condizione Giuridica	dato non disponibile
Destinazione d'uso	
Interesse Culturale	Di interesse culturale non verificato
Gerarchia	individuo
Fonte	
Regione	Calabria
Provincia	Crotone
Comune	Isola di Capo Rizzuto
Località	Santa Barbara
Toponimo	Casale Calosemo
Indirizzo	
Denominazione ECP	Soprintendenza Archeologia, belle arti e paesaggio per le province di Catanzaro, Cosenza e Crotone
Secolo Da	
Secolo A	
Frazione secolo Da	
Frazione secolo A	
Anno Da	
Anno A	
Presente in SigecWeb	SI (ICCD14486396)
Presente in Carta del rischio	SI (243130)
Presente in Beni tutelati	NO



Proveniente da VirApp	NO
-----------------------	----

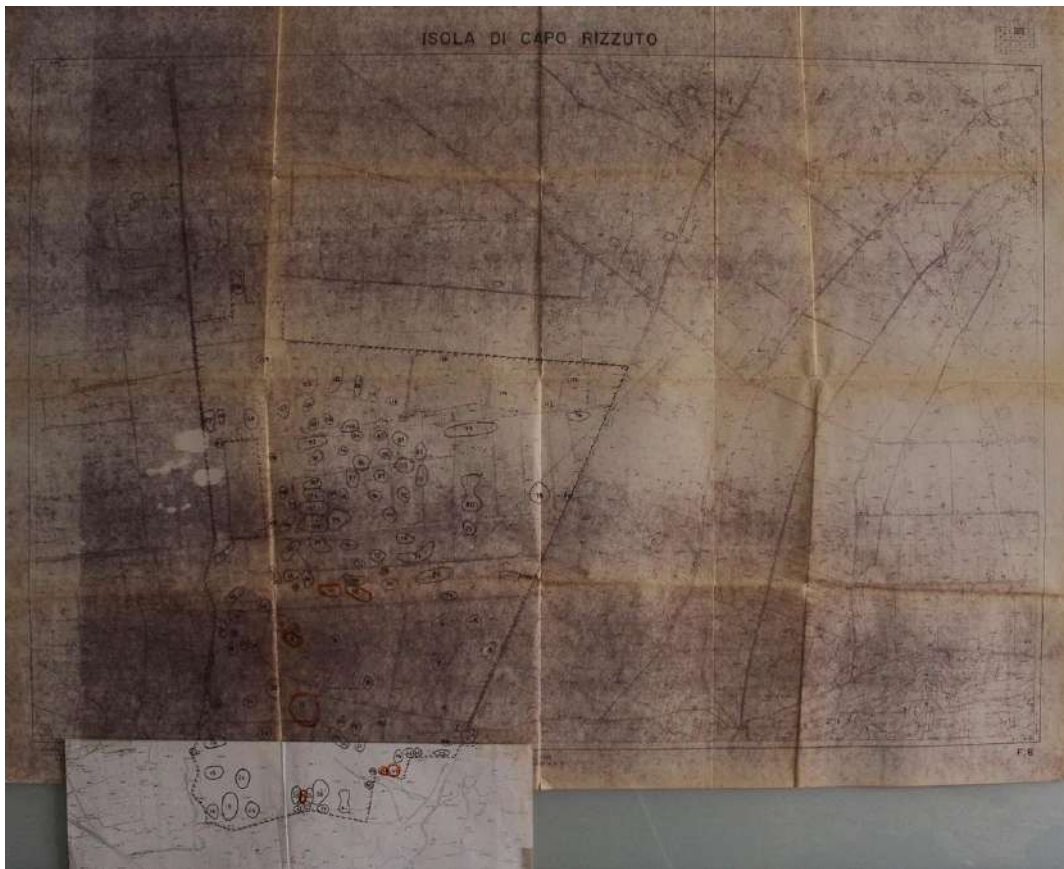
## Dati Catastali

Tipo Catasto	
Cod. Catastale Comune	
Sezione	
Foglio	
Particella	
Subalterno	
Note	
Provenienza	

## Atti Amministrativi

Decreto	
Data vincolo	
Riferimento normativo	
Tipo provvedimento	
Tipo altro provvedimento	
Num. trascriz. Conservatoria	
Data trascriz. Conservatoria	

ISOLA DI CAPO RIZZUTO



# Sistema VincoliInRete:

ID	3180463
Codice regione (NCTR)	18
Numero catalogo generale (NCTN)	00167279
Suffisso numero catalogo generale	
Livello (RVEL)	
Denominazione	Isola di Capo Rizzuto, progetto NATO 1989, sito n. 19
Tipo scheda	Siti archeologici
Tipo bene	
Condizione Giuridica	dato non disponibile
Destinazione d'uso	
Interesse Culturale	Di interesse culturale non verificato
Gerarchia	individuo
Fonte	
Regione	Calabria
Provincia	Crotone
Comune	Isola di Capo Rizzuto
Località	Oliveto Pedocchiella
Toponimo	
Indirizzo	
Denominazione ECP	Soprintendenza Archeologia, belle arti e paesaggio per le province di Catanzaro, Cosenza e Crotone
Secolo Da	
Secolo A	
Frazione secolo Da	
Frazione secolo A	
Anno Da	
Anno A	
Presente in SigecWeb	SI (ICCD14486478)
Presente in Carta del rischio	SI (243131)
Presente in Beni tutelati	NO

Proveniente da VirApp	NO
-----------------------	----

## Dati Catastali

Tipo Catasto	
Cod. Catastale Comune	
Sezione	
Foglio	
Particella	
Subalterno	
Note	
Provenienza	

## Atti Amministrativi

Decreto	
Data vincolo	
Riferimento normativo	
Tipo provvedimento	
Tipo altro provvedimento	
Num. trascriz. Conservatoria	
Data trascriz. Conservatoria	



# Sistema VincoliInRete:

ID	3180464
Codice regione (NCTR)	18
Numero catalogo generale (NCTN)	00167280
Suffisso numero catalogo generale	
Livello (RVEL)	
Denominazione	Isola di Capo Rizzuto, progetto NATO 1989, sito n. 20
Tipo scheda	Siti archeologici
Tipo bene	
Condizione Giuridica	dato non disponibile
Destinazione d'uso	
Interesse Culturale	Di interesse culturale non verificato
Gerarchia	individuo
Fonte	
Regione	Calabria
Provincia	Crotone
Comune	Isola di Capo Rizzuto
Località	S. Nicola
Toponimo	Casale Berlingeri
Indirizzo	
Denominazione ECP	Soprintendenza Archeologia, belle arti e paesaggio per le province di Catanzaro, Cosenza e Crotone
Secolo Da	
Secolo A	
Frazione secolo Da	
Frazione secolo A	
Anno Da	
Anno A	
Presente in SigecWeb	SI (ICCD14487966)
Presente in Carta del rischio	SI (243132)
Presente in Beni tutelati	NO

Proveniente da VirApp	NO
-----------------------	----

## Dati Catastali

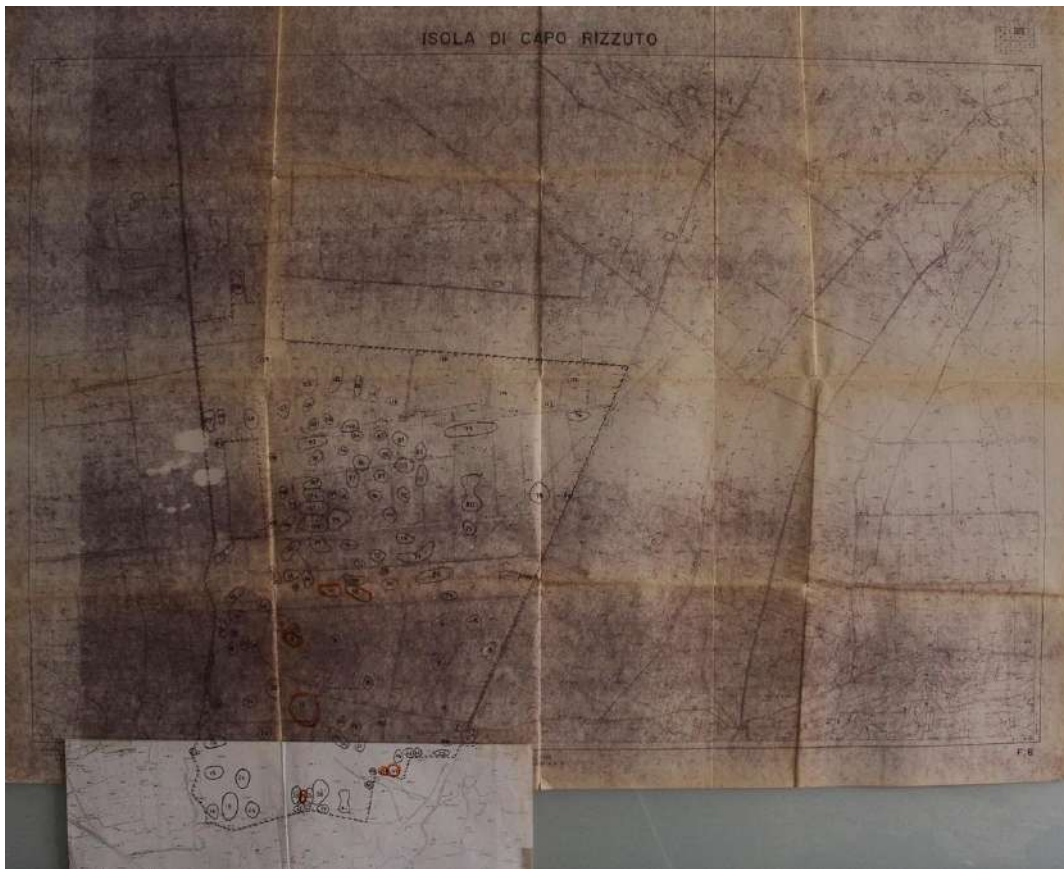
Tipo Catasto	
Cod. Catastale Comune	
Sezione	
Foglio	
Particella	
Subalterno	
Note	
Provenienza	

## Atti Amministrativi

Decreto	
Data vincolo	
Riferimento normativo	
Tipo provvedimento	
Tipo altro provvedimento	
Num. trascriz. Conservatoria	
Data trascriz. Conservatoria	



ISOLA DI CAPO RIZZUTO



# Sistema VincoliInRete:

ID	3180465
Codice regione (NCTR)	18
Numero catalogo generale (NCTN)	00167281
Suffisso numero catalogo generale	
Livello (RVEL)	
Denominazione	Isola di Capo Rizzuto, progetto NATO 1989, sito n. 21
Tipo scheda	Siti archeologici
Tipo bene	
Condizione Giuridica	dato non disponibile
Destinazione d'uso	
Interesse Culturale	Di interesse culturale non verificato
Gerarchia	individuo
Fonte	
Regione	Calabria
Provincia	Crotone
Comune	Isola di Capo Rizzuto
Località	S. Nicola
Toponimo	Casale Berlingeri
Indirizzo	
Denominazione ECP	Soprintendenza Archeologia, belle arti e paesaggio per le province di Catanzaro, Cosenza e Crotone
Secolo Da	
Secolo A	
Frazione secolo Da	
Frazione secolo A	
Anno Da	
Anno A	
Presente in SigecWeb	SI (ICCD14488017)
Presente in Carta del rischio	SI (243133)
Presente in Beni tutelati	NO

Proveniente da VirApp	NO
-----------------------	----

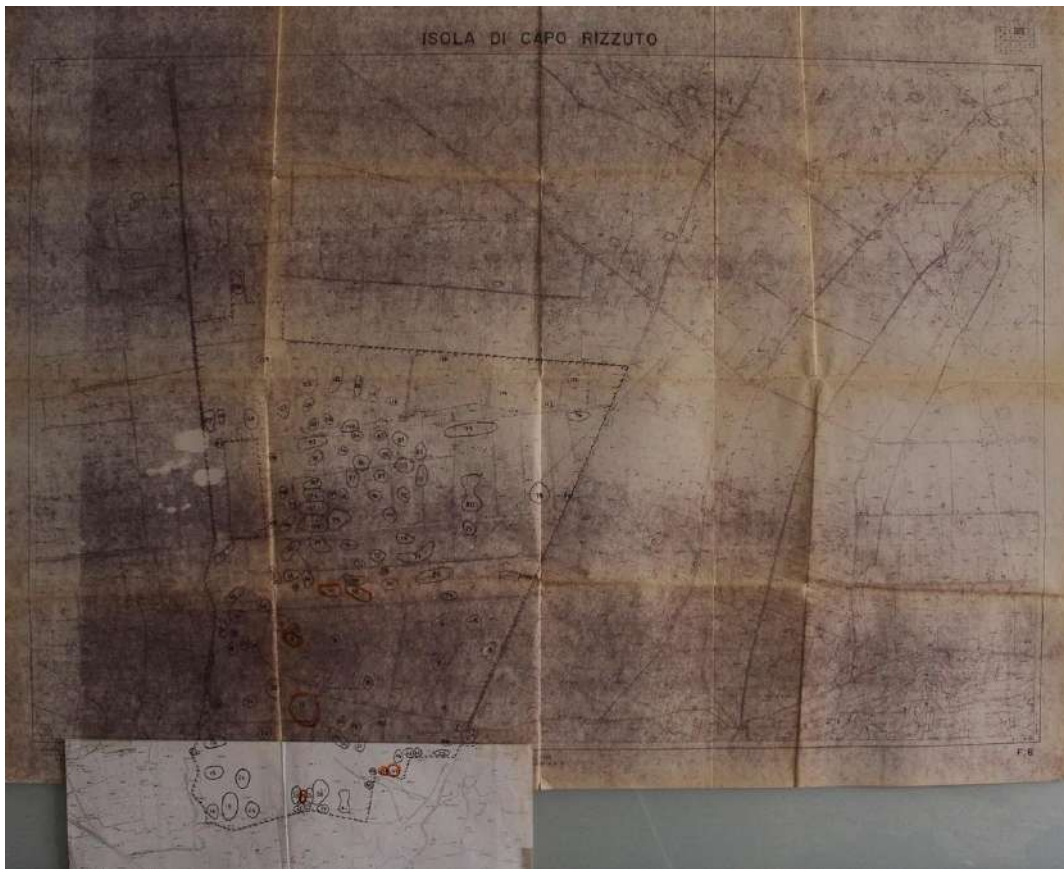
## Dati Catastali

Tipo Catasto	
Cod. Catastale Comune	
Sezione	
Foglio	
Particella	
Subalterno	
Note	
Provenienza	

## Atti Amministrativi

Decreto	
Data vincolo	
Riferimento normativo	
Tipo provvedimento	
Tipo altro provvedimento	
Num. trascriz. Conservatoria	
Data trascriz. Conservatoria	

ISOLA DI CAPO RIZZUTO



# Sistema VincoliInRete:

ID	3180466
Codice regione (NCTR)	18
Numero catalogo generale (NCTN)	00167268
Suffisso numero catalogo generale	
Livello (RVEL)	
Denominazione	Isola di Capo Rizzuto, progetto NATO 1989, sito n. 8
Tipo scheda	Siti archeologici
Tipo bene	
Condizione Giuridica	dato non disponibile
Destinazione d'uso	
Interesse Culturale	Di interesse culturale non verificato
Gerarchia	individuo
Fonte	
Regione	Calabria
Provincia	Crotone
Comune	Isola di Capo Rizzuto
Località	Paradiso
Toponimo	Mandria S. Nicola
Indirizzo	
Denominazione ECP	Soprintendenza Archeologia, belle arti e paesaggio per le province di Catanzaro, Cosenza e Crotone
Secolo Da	
Secolo A	
Frazione secolo Da	
Frazione secolo A	
Anno Da	
Anno A	
Presente in SigecWeb	SI (ICCD14510233)
Presente in Carta del rischio	SI (243134)
Presente in Beni tutelati	NO

Proveniente da VirApp	NO
-----------------------	----

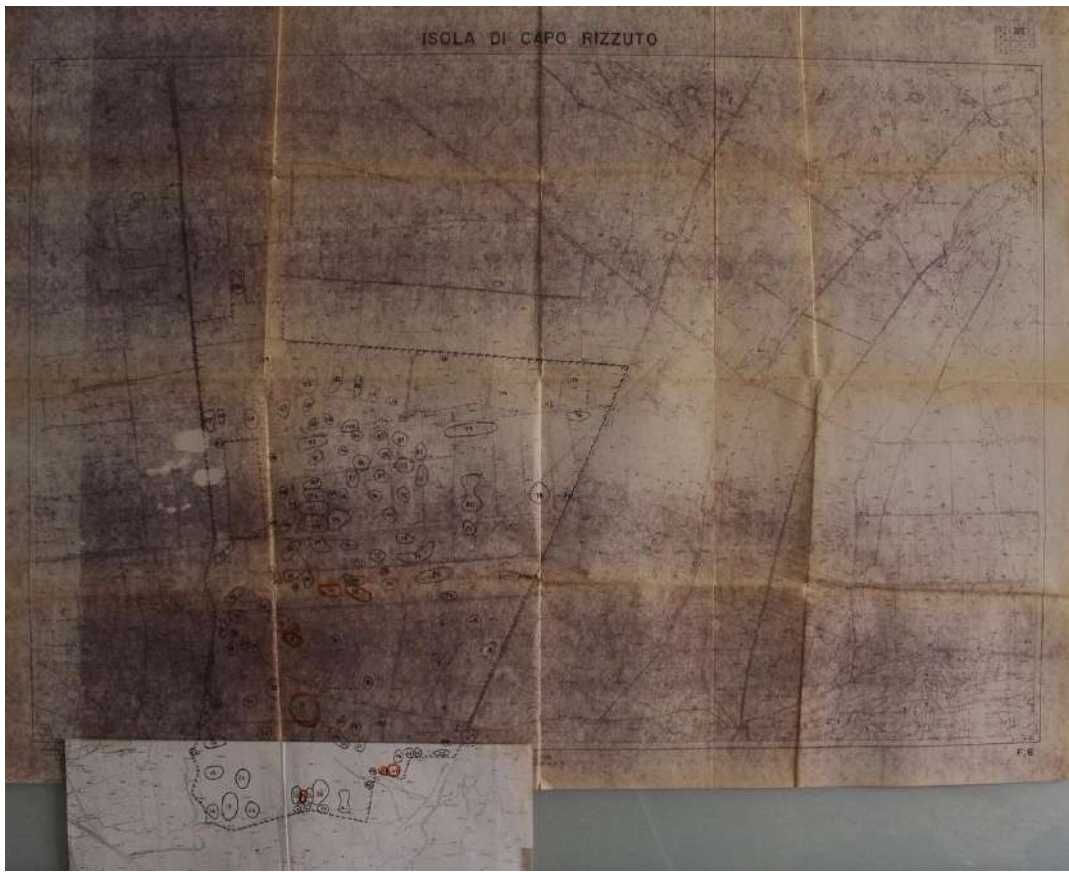
## Dati Catastali

Tipo Catasto	
Cod. Catastale Comune	
Sezione	
Foglio	
Particella	
Subalterno	
Note	
Provenienza	

## Atti Amministrativi

Decreto	
Data vincolo	
Riferimento normativo	
Tipo provvedimento	
Tipo altro provvedimento	
Num. trascriz. Conservatoria	
Data trascriz. Conservatoria	

ISOLA DI CAPO RIZZUTO





# Sistema VincoliInRete:

ID	3180467
Codice regione (NCTR)	18
Numero catalogo generale (NCTN)	00167273
Suffisso numero catalogo generale	
Livello (RVEL)	
Denominazione	Isola di Capo Rizzuto, progetto NATO 1989, sito n. 13
Tipo scheda	Siti archeologici
Tipo bene	
Condizione Giuridica	dato non disponibile
Destinazione d'uso	
Interesse Culturale	Di interesse culturale non verificato
Gerarchia	individuo
Fonte	
Regione	Calabria
Provincia	Crotone
Comune	Isola di Capo Rizzuto
Località	Paradiso
Toponimo	Mandria S. Nicola
Indirizzo	
Denominazione ECP	Soprintendenza Archeologia, belle arti e paesaggio per le province di Catanzaro, Cosenza e Crotone
Secolo Da	
Secolo A	
Frazione secolo Da	
Frazione secolo A	
Anno Da	
Anno A	
Presente in SigecWeb	SI (ICCD14510264)
Presente in Carta del rischio	SI (243135)
Presente in Beni tutelati	NO

Proveniente da VirApp	NO
-----------------------	----

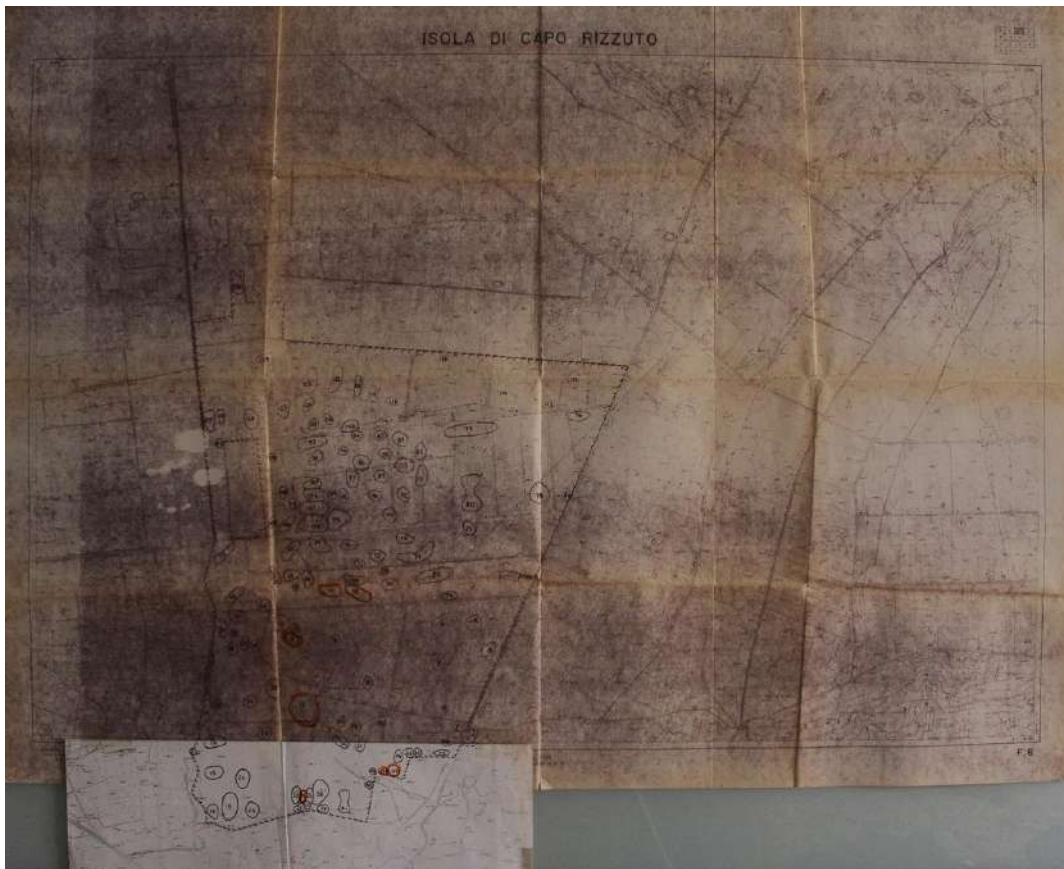
## Dati Catastali

Tipo Catasto	
Cod. Catastale Comune	
Sezione	
Foglio	
Particella	
Subalterno	
Note	
Provenienza	

## Atti Amministrativi

Decreto	
Data vincolo	
Riferimento normativo	
Tipo provvedimento	
Tipo altro provvedimento	
Num. trascriz. Conservatoria	
Data trascriz. Conservatoria	

ISOLA DI CAPO RIZZUTO



# Sistema VincoliInRete:

ID	3180468
Codice regione (NCTR)	18
Numero catalogo generale (NCTN)	00167312
Suffisso numero catalogo generale	
Livello (RVEL)	
Denominazione	Isola di Capo Rizzuto, progetto NATO 1989, sito n. 52
Tipo scheda	Siti archeologici
Tipo bene	
Condizione Giuridica	dato non disponibile
Destinazione d'uso	
Interesse Culturale	Di interesse culturale non verificato
Gerarchia	individuo
Fonte	
Regione	Calabria
Provincia	Crotone
Comune	Isola di Capo Rizzuto
Località	Paradiso
Toponimo	Mandria S. Nicola
Indirizzo	
Denominazione ECP	Soprintendenza Archeologia, belle arti e paesaggio per le province di Catanzaro, Cosenza e Crotone
Secolo Da	
Secolo A	
Frazione secolo Da	
Frazione secolo A	
Anno Da	
Anno A	
Presente in SigecWeb	SI (ICCD14510278)
Presente in Carta del rischio	SI (243136)
Presente in Beni tutelati	NO

Proveniente da VirApp	NO
-----------------------	----

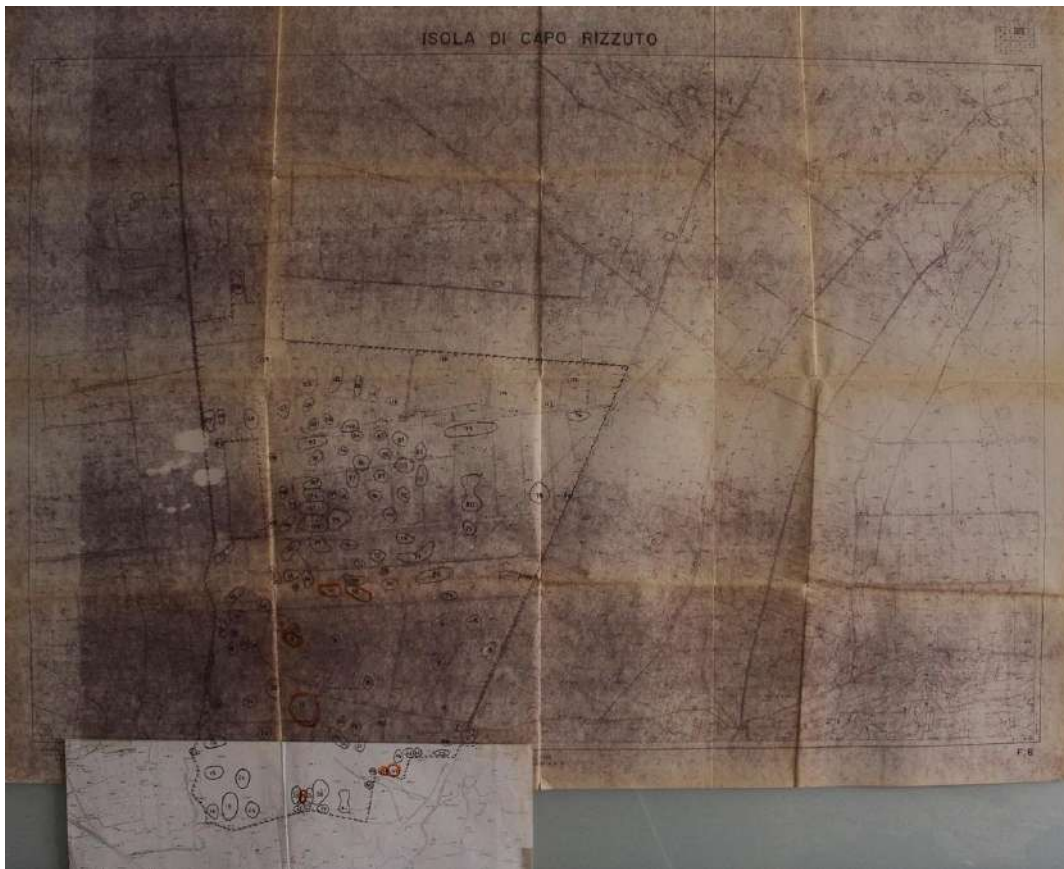
## Dati Catastali

Tipo Catasto	
Cod. Catastale Comune	
Sezione	
Foglio	
Particella	
Subalterno	
Note	
Provenienza	

## Atti Amministrativi

Decreto	
Data vincolo	
Riferimento normativo	
Tipo provvedimento	
Tipo altro provvedimento	
Num. trascriz. Conservatoria	
Data trascriz. Conservatoria	

ISOLA DI CAPO RIZZUTO



# Sistema VincoliInRete:

ID	3207734
Codice regione (NCTR)	18
Numero catalogo generale (NCTN)	00157797
Suffisso numero catalogo generale	
Livello (RVEL)	
Denominazione	Santuario della Santa Spina
Tipo scheda	Architettura
Tipo bene	
Condizione Giuridica	proprietà ente religioso cattolico
Destinazione d'uso	
Interesse Culturale	Di interesse culturale non verificato
Gerarchia	individuo
Fonte	
Regione	Calabria
Provincia	Crotone
Comune	Petilia Policastro
Località	PETILIA POLICASTRO
Toponimo	
Indirizzo	
Denominazione ECP	Soprintendenza Archeologia, belle arti e paesaggio per le province di Catanzaro, Cosenza e Crotone
Secolo Da	XVI
Secolo A	
Frazione secolo Da	
Frazione secolo A	
Anno Da	
Anno A	
Presente in SigecWeb	SI (ICCD13729094)
Presente in Carta del rischio	SI (91845)
Presente in Beni tutelati	NO




Proveniente da VirApp	NO
-----------------------	----

## Dati Catastali

Tipo Catasto	
Cod. Catastale Comune	
Sezione	
Foglio	
Particella	
Subalterno	
Note	
Provenienza	

## Atti Amministrativi

Decreto	
Data vincolo	
Riferimento normativo	
Tipo provvedimento	
Tipo altro provvedimento	
Num. trascriz. Conservatoria	
Data trascriz. Conservatoria	

A	N. CATALOGO GENERALE	N. CATALOGO INTERNAZIONALE	 MINISTERO PER I BENI CULTURALI E AMBIENTALI DIREZ. GEN. DELLE ANTICHITA' E BELLE ARTI	REGIONE	N.
		ITA:		<b>CALABRIA</b>	
ALLEGATO N. 1.4. PETILIA P. - CONVENTO DELLA SANTA SPINA - Prospetto principale					

(04573) Foto, 111 - 11 Polig. Stato - E (0, 400.000)

Scheda n. n. 1280  
 Soprintendenza Beni A.A.A.S.  
 Cosenza  
 1987



# Sistema VincoliInRete:

ID	3773770
Codice regione (NCTR)	
Numero catalogo generale (NCTN)	
Suffisso numero catalogo generale	
Livello (RVEL)	
Denominazione	Casino Guarany o Fortino di Chirizzi
Tipo scheda	Architettura
Tipo bene	fortino
Condizione Giuridica	proprietà privata
Destinazione d'uso	altro
Interesse Culturale	Di interesse culturale dichiarato
Gerarchia	complesso
Fonte	
Regione	Calabria
Provincia	Crotone
Comune	Cutro
Località	CUTRO
Toponimo	
Indirizzo	strada non identificata, snc
Denominazione ECP	Soprintendenza per i Beni Architettonici e Paesaggistici per le province di Cosenza Catanzaro e Crotone
Secolo Da	1700 d.C.
Secolo A	1700 d.C.
Frazione secolo Da	inizio
Frazione secolo A	fine
Anno Da	
Anno A	
Presente in SigecWeb	NO
Presente in Carta del rischio	NO
Presente in Beni tutelati	SI (101918)

Proveniente da VirApp	NO
-----------------------	----

## Dati Catastali

Tipo Catasto	
Cod. Catastale Comune	
Sezione	
Foglio	
Particella	
Subalterno	
Note	
Provenienza	

## Atti Amministrativi

Decreto	art. 12, D. Lgs. 42/2004 - verifica su
Data vincolo	14/12/2020
Riferimento normativo	Art 12 DLgs 42/2004 Verifica su istanza di
Tipo provvedimento	
Tipo altro provvedimento	
Num. trascriz. Conservatoria	
Data trascriz. Conservatoria	

# Sistema VincoliInRete:

ID	3789006
Codice regione (NCTR)	
Numero catalogo generale (NCTN)	
Suffisso numero catalogo generale	
Livello (RVEL)	
Denominazione	SERSALE C.C. km 277 120
Tipo scheda	Architettura
Tipo bene	casello
Condizione Giuridica	proprietà ente pubblico non territoriale
Destinazione d'uso	altro
Interesse Culturale	Di interesse culturale dichiarato
Gerarchia	individuo
Fonte	
Regione	Calabria
Provincia	Catanzaro
Comune	Sersale
Località	SERSALE
Toponimo	
Indirizzo	LINEA METAPONTO REGGIO CALABRIA, snc
Denominazione ECP	Soprintendenza Archeologia, belle arti e paesaggio per le province di Catanzaro, Cosenza e Crotona
Secolo Da	
Secolo A	
Frazione secolo Da	
Frazione secolo A	
Anno Da	
Anno A	
Presente in SigecWeb	NO
Presente in Carta del rischio	NO
Presente in Beni tutelati	SI (85039)

Proveniente da VirApp	NO
-----------------------	----

## Dati Catastali

Tipo Catasto	
Cod. Catastale Comune	
Sezione	
Foglio	
Particella	
Subalterno	
Note	
Provenienza	

## Atti Amministrativi

Decreto	art. 12, D. Lgs. 42/2004 - verifica su
Data vincolo	23/11/2022
Riferimento normativo	Art 12 DLgs 42/2004 Verifica su istanza di
Tipo provvedimento	
Tipo altro provvedimento	
Num. trascriz. Conservatoria	
Data trascriz. Conservatoria	

altri.





# Sistema VincoliInRete:

ID	3789007
Codice regione (NCTR)	
Numero catalogo generale (NCTN)	
Suffisso numero catalogo generale	
Livello (RVEL)	
Denominazione	SELLIA MARINA C.C. km 278 195
Tipo scheda	Architettura
Tipo bene	casello
Condizione Giuridica	proprietà ente pubblico non territoriale
Destinazione d'uso	altro
Interesse Culturale	Di interesse culturale dichiarato
Gerarchia	individuo
Fonte	
Regione	Calabria
Provincia	Catanzaro
Comune	Sellia Marina
Località	SELLIA MARINA
Toponimo	
Indirizzo	VIA DELLA STAZIONE, snc
Denominazione ECP	Soprintendenza Archeologia, belle arti e paesaggio per le province di Catanzaro, Cosenza e Crotona
Secolo Da	
Secolo A	
Frazione secolo Da	
Frazione secolo A	
Anno Da	
Anno A	
Presente in SigecWeb	NO
Presente in Carta del rischio	NO
Presente in Beni tutelati	SI (85040)

Proveniente da VirApp	NO
-----------------------	----

## Dati Catastali

Tipo Catasto	
Cod. Catastale Comune	
Sezione	
Foglio	
Particella	
Subalterno	
Note	
Provenienza	

## Atti Amministrativi

Decreto	art. 12, D. Lgs. 42/2004 - verifica su
Data vincolo	23/11/2022
Riferimento normativo	Art 12 DLgs 42/2004 Verifica su istanza di
Tipo provvedimento	
Tipo altro provvedimento	
Num. trascriz. Conservatoria	
Data trascriz. Conservatoria	

altri.



# Sistema VincoliInRete:

ID	3179862
Codice regione (NCTR)	18
Numero catalogo generale (NCTN)	00167356
Suffisso numero catalogo generale	
Livello (RVEL)	
Denominazione	Isola Capo Rizzuto, progetto NATO 1989, 97
Tipo scheda	Siti archeologici
Tipo bene	
Condizione Giuridica	proprietà stato
Destinazione d'uso	
Interesse Culturale	Di interesse culturale non verificato
Gerarchia	individuo
Fonte	
Regione	Calabria
Provincia	Crotone
Comune	Isola di Capo Rizzuto
Località	Parte Sicura
Toponimo	
Indirizzo	
Denominazione ECP	Soprintendenza Archeologia, belle arti e paesaggio per le province di Catanzaro, Cosenza e Crotone
Secolo Da	
Secolo A	
Frazione secolo Da	
Frazione secolo A	
Anno Da	
Anno A	
Presente in SigecWeb	SI (ICCD14522141)
Presente in Carta del rischio	SI (243028)
Presente in Beni tutelati	NO

Proveniente da VirApp	NO
-----------------------	----

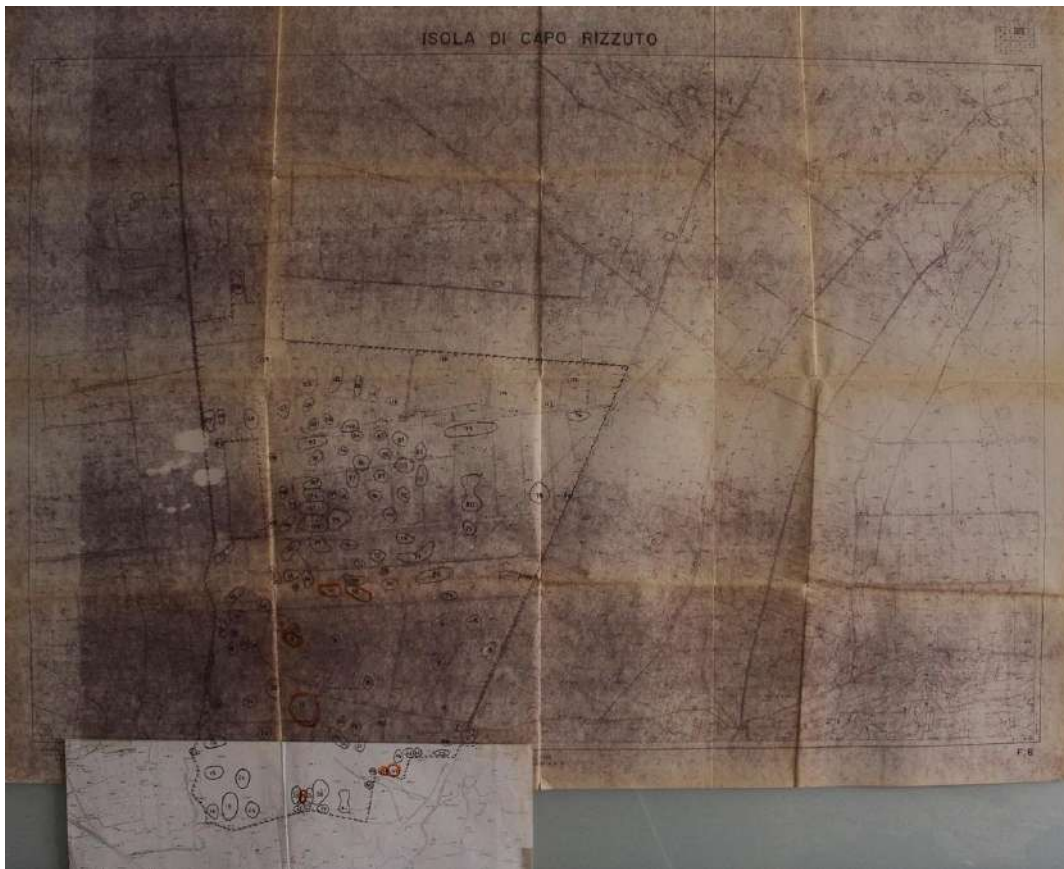
## Dati Catastali

Tipo Catasto	
Cod. Catastale Comune	
Sezione	
Foglio	
Particella	
Subalterno	
Note	
Provenienza	

## Atti Amministrativi

Decreto	
Data vincolo	
Riferimento normativo	
Tipo provvedimento	
Tipo altro provvedimento	
Num. trascriz. Conservatoria	
Data trascriz. Conservatoria	

ISOLA DI CAPO RIZZUTO



# Sistema VincoliInRete:

ID	3179863
Codice regione (NCTR)	18
Numero catalogo generale (NCTN)	00167360
Suffisso numero catalogo generale	
Livello (RVEL)	
Denominazione	Isola Capo Rizzuto, progetto NATO 1989, 101
Tipo scheda	Siti archeologici
Tipo bene	
Condizione Giuridica	proprietà stato
Destinazione d'uso	
Interesse Culturale	Di interesse culturale non verificato
Gerarchia	individuo
Fonte	
Regione	Calabria
Provincia	Crotone
Comune	Isola di Capo Rizzuto
Località	Parte Sicura
Toponimo	
Indirizzo	
Denominazione ECP	Soprintendenza Archeologia, belle arti e paesaggio per le province di Catanzaro, Cosenza e Crotone
Secolo Da	
Secolo A	
Frazione secolo Da	
Frazione secolo A	
Anno Da	
Anno A	
Presente in SigecWeb	SI (ICCD14522250)
Presente in Carta del rischio	SI (243029)
Presente in Beni tutelati	NO

Proveniente da VirApp	NO
-----------------------	----

## Dati Catastali

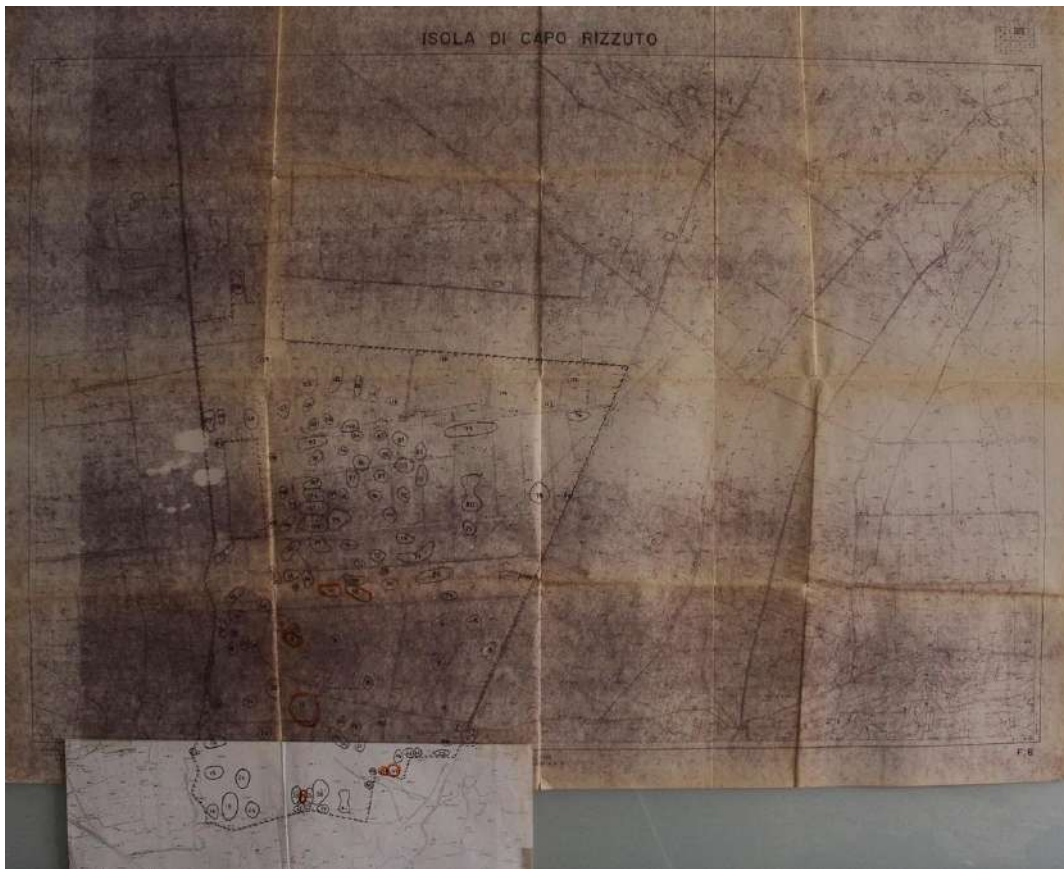
Tipo Catasto	
Cod. Catastale Comune	
Sezione	
Foglio	
Particella	
Subalterno	
Note	
Provenienza	

## Atti Amministrativi

Decreto	
Data vincolo	
Riferimento normativo	
Tipo provvedimento	
Tipo altro provvedimento	
Num. trascriz. Conservatoria	
Data trascriz. Conservatoria	



ISOLA DI CAPO RIZZUTO



# Sistema VincoliInRete:

ID	3179864
Codice regione (NCTR)	18
Numero catalogo generale (NCTN)	00167365
Suffisso numero catalogo generale	
Livello (RVEL)	
Denominazione	Isola Capo Rizzuto, progetto NATO 1989, 106
Tipo scheda	Siti archeologici
Tipo bene	
Condizione Giuridica	proprietà stato
Destinazione d'uso	
Interesse Culturale	Di interesse culturale non verificato
Gerarchia	individuo
Fonte	
Regione	Calabria
Provincia	Crotone
Comune	Isola di Capo Rizzuto
Località	Parte Sicura
Toponimo	
Indirizzo	
Denominazione ECP	Soprintendenza Archeologia, belle arti e paesaggio per le province di Catanzaro, Cosenza e Crotone
Secolo Da	
Secolo A	
Frazione secolo Da	
Frazione secolo A	
Anno Da	
Anno A	
Presente in SigecWeb	SI (ICCD14522351)
Presente in Carta del rischio	SI (243030)
Presente in Beni tutelati	NO

Proveniente da VirApp	NO
-----------------------	----

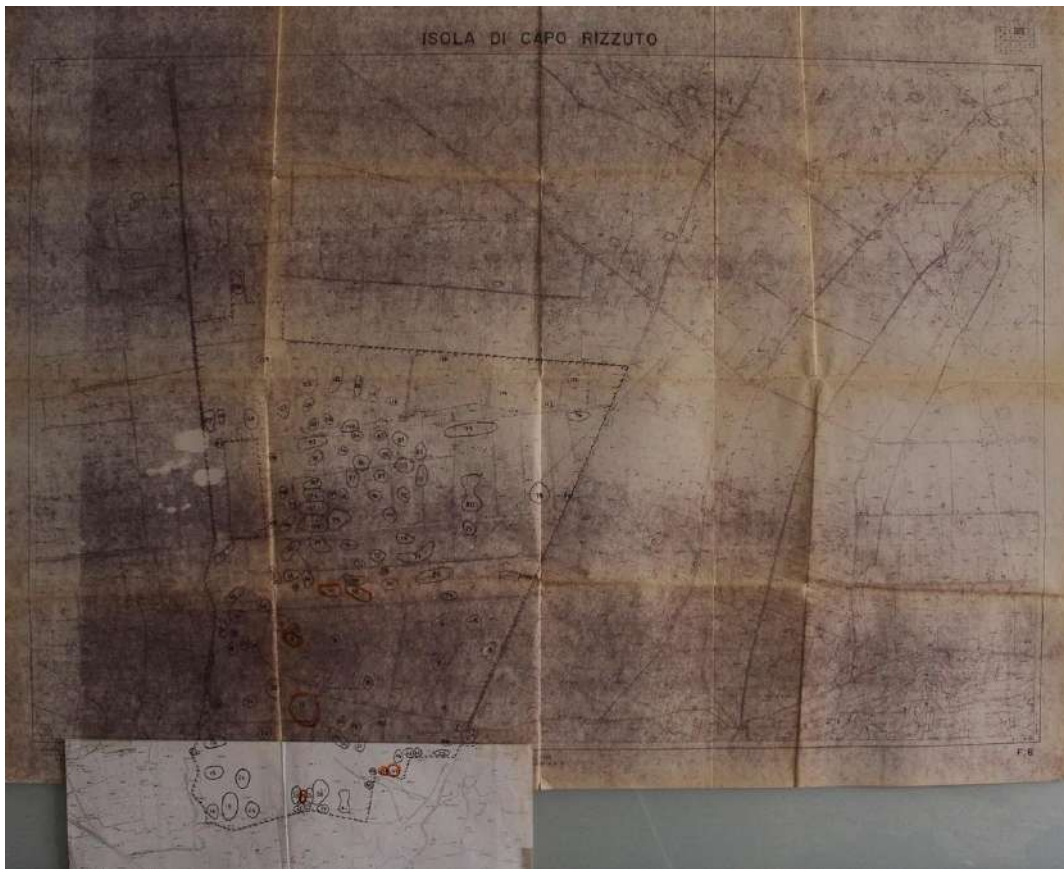
## Dati Catastali

Tipo Catasto	
Cod. Catastale Comune	
Sezione	
Foglio	
Particella	
Subalterno	
Note	
Provenienza	

## Atti Amministrativi

Decreto	
Data vincolo	
Riferimento normativo	
Tipo provvedimento	
Tipo altro provvedimento	
Num. trascriz. Conservatoria	
Data trascriz. Conservatoria	

ISOLA DI CAPO RIZZUTO



# Sistema VincoliInRete:

ID	3179865
Codice regione (NCTR)	18
Numero catalogo generale (NCTN)	00167368
Suffisso numero catalogo generale	
Livello (RVEL)	
Denominazione	Isola Capo Rizzuto, progetto NATO 1989, 109
Tipo scheda	Siti archeologici
Tipo bene	
Condizione Giuridica	proprietà stato
Destinazione d'uso	
Interesse Culturale	Di interesse culturale non verificato
Gerarchia	individuo
Fonte	
Regione	Calabria
Provincia	Crotone
Comune	Isola di Capo Rizzuto
Località	Lapistrello
Toponimo	
Indirizzo	
Denominazione ECP	Soprintendenza Archeologia, belle arti e paesaggio per le province di Catanzaro, Cosenza e Crotone
Secolo Da	
Secolo A	
Frazione secolo Da	
Frazione secolo A	
Anno Da	
Anno A	
Presente in SigecWeb	SI (ICCD14523619)
Presente in Carta del rischio	SI (243031)
Presente in Beni tutelati	NO

Proveniente da VirApp	NO
-----------------------	----

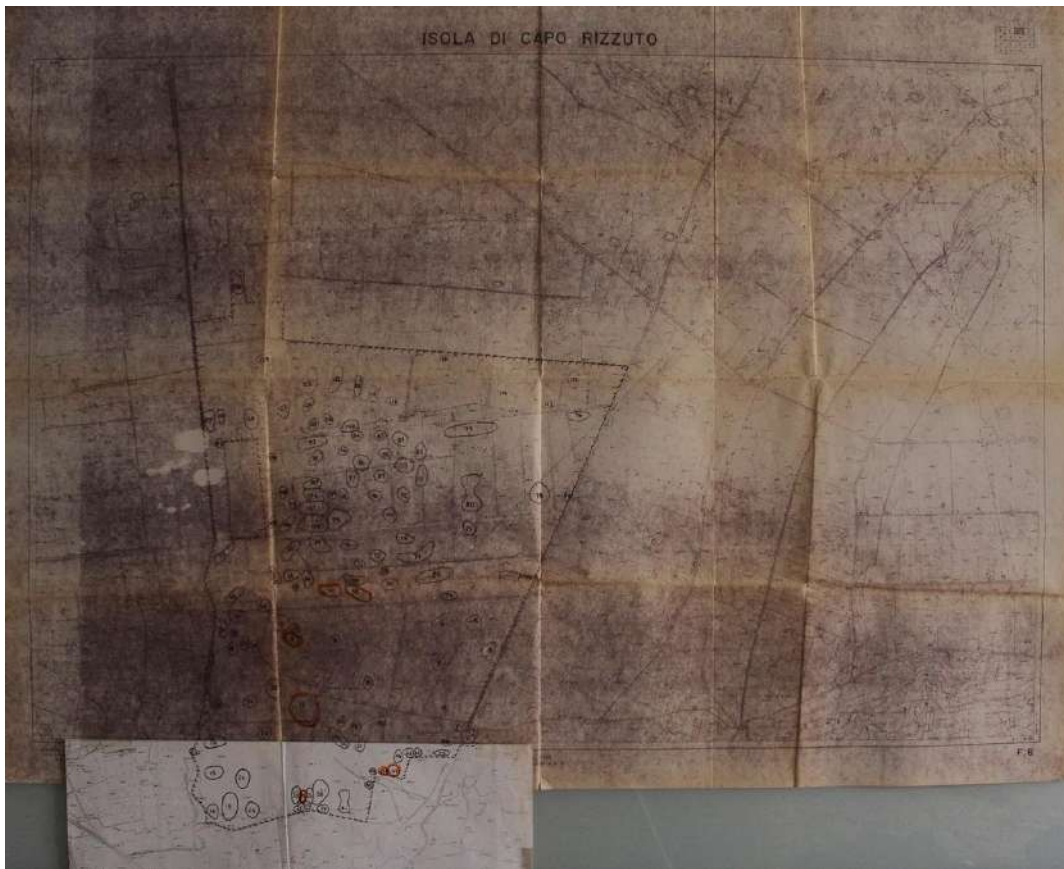
## Dati Catastali

Tipo Catasto	
Cod. Catastale Comune	
Sezione	
Foglio	
Particella	
Subalterno	
Note	
Provenienza	

## Atti Amministrativi

Decreto	
Data vincolo	
Riferimento normativo	
Tipo provvedimento	
Tipo altro provvedimento	
Num. trascriz. Conservatoria	
Data trascriz. Conservatoria	

ISOLA DI CAPO RIZZUTO



# Sistema VincoliInRete:

ID	3179866
Codice regione (NCTR)	18
Numero catalogo generale (NCTN)	00167371
Suffisso numero catalogo generale	
Livello (RVEL)	
Denominazione	Isola Capo Rizzuto, progetto NATO 1991, 3
Tipo scheda	Siti archeologici
Tipo bene	
Condizione Giuridica	proprietà stato
Destinazione d'uso	
Interesse Culturale	Di interesse culturale non verificato
Gerarchia	individuo
Fonte	
Regione	Calabria
Provincia	Crotone
Comune	Isola di Capo Rizzuto
Località	Ronzino
Toponimo	
Indirizzo	Strada provinciale S. Anna-Capo Colonna
Denominazione ECP	Soprintendenza Archeologia, belle arti e paesaggio per le province di Catanzaro, Cosenza e Crotone
Secolo Da	
Secolo A	
Frazione secolo Da	
Frazione secolo A	
Anno Da	
Anno A	
Presente in SigecWeb	SI (ICCD14524222)
Presente in Carta del rischio	SI (243032)
Presente in Beni tutelati	NO



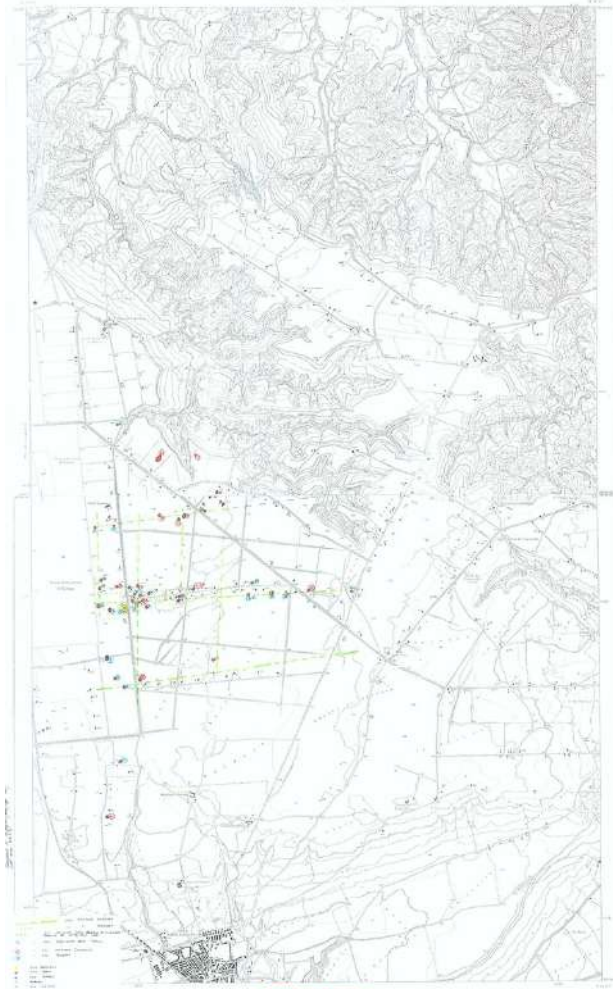
Proveniente da VirApp	NO
-----------------------	----

## Dati Catastali

Tipo Catasto	
Cod. Catastale Comune	
Sezione	
Foglio	
Particella	
Subalterno	
Note	
Provenienza	

## Atti Amministrativi

Decreto	
Data vincolo	
Riferimento normativo	
Tipo provvedimento	
Tipo altro provvedimento	
Num. trascriz. Conservatoria	
Data trascriz. Conservatoria	



Comune di Sestri  
CANTONE 100

# Sistema VincoliInRete:

ID	3179867
Codice regione (NCTR)	18
Numero catalogo generale (NCTN)	00167373
Suffisso numero catalogo generale	
Livello (RVEL)	
Denominazione	Isola Capo Rizzuto, progetto NATO 1991, 5
Tipo scheda	Siti archeologici
Tipo bene	
Condizione Giuridica	proprietà stato
Destinazione d'uso	
Interesse Culturale	Di interesse culturale non verificato
Gerarchia	individuo
Fonte	
Regione	Calabria
Provincia	Crotone
Comune	Isola di Capo Rizzuto
Località	Ronzino
Toponimo	
Indirizzo	Via interpodereale di Ronzino
Denominazione ECP	Soprintendenza Archeologia, belle arti e paesaggio per le province di Catanzaro, Cosenza e Crotone
Secolo Da	
Secolo A	
Frazione secolo Da	
Frazione secolo A	
Anno Da	
Anno A	
Presente in SigecWeb	SI (ICCD14524464)
Presente in Carta del rischio	SI (243033)
Presente in Beni tutelati	NO

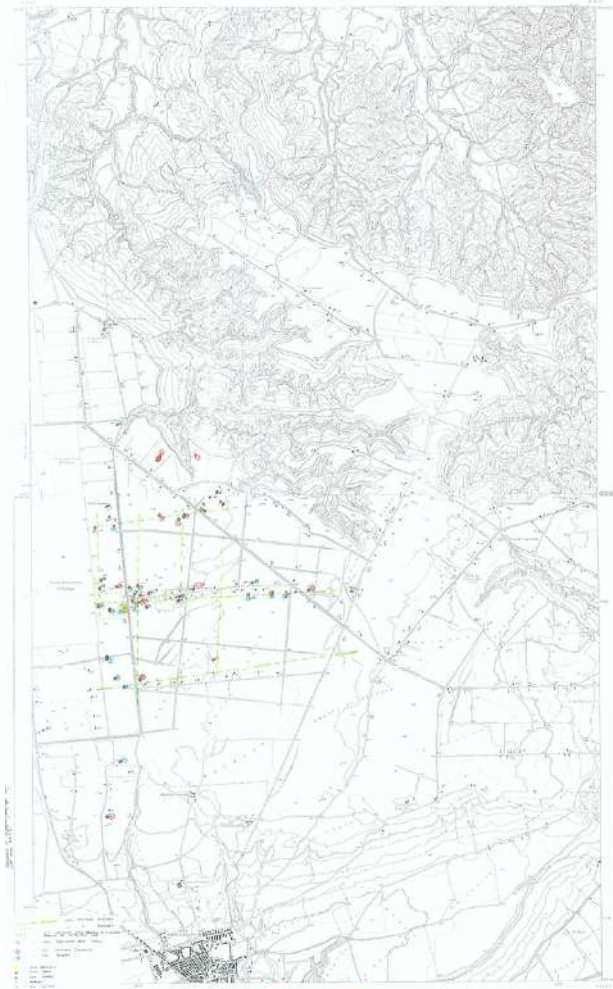
Proveniente da VirApp	NO
-----------------------	----

## Dati Catastali

Tipo Catasto	
Cod. Catastale Comune	
Sezione	
Foglio	
Particella	
Subalterno	
Note	
Provenienza	

## Atti Amministrativi

Decreto	
Data vincolo	
Riferimento normativo	
Tipo provvedimento	
Tipo altro provvedimento	
Num. trascriz. Conservatoria	
Data trascriz. Conservatoria	



Riconoscimento di Sottosuoce  
carta/planis. 1952

# Sistema VincoliInRete:

ID	3179868
Codice regione (NCTR)	18
Numero catalogo generale (NCTN)	00167376
Suffisso numero catalogo generale	
Livello (RVEL)	
Denominazione	Isola Capo Rizzuto, progetto NATO 1991, 8
Tipo scheda	Siti archeologici
Tipo bene	
Condizione Giuridica	proprietà stato
Destinazione d'uso	
Interesse Culturale	Di interesse culturale non verificato
Gerarchia	individuo
Fonte	
Regione	Calabria
Provincia	Crotone
Comune	Isola di Capo Rizzuto
Località	Sant'Anna
Toponimo	
Indirizzo	
Denominazione ECP	Soprintendenza Archeologia, belle arti e paesaggio per le province di Catanzaro, Cosenza e Crotone
Secolo Da	
Secolo A	
Frazione secolo Da	
Frazione secolo A	
Anno Da	
Anno A	
Presente in SigecWeb	SI (ICCD14524536)
Presente in Carta del rischio	SI (243034)
Presente in Beni tutelati	NO

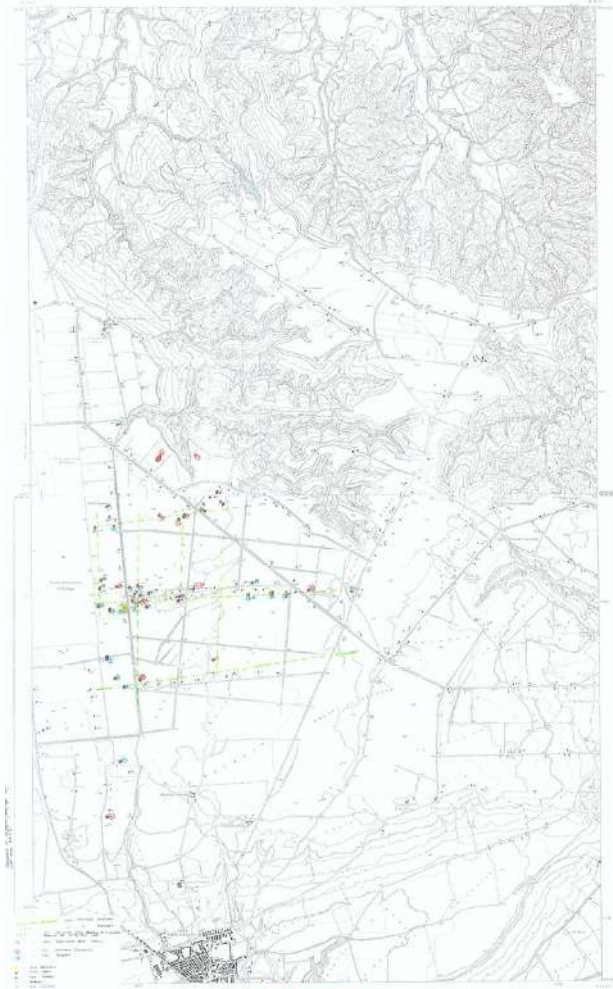
Proveniente da VirApp	NO
-----------------------	----

## Dati Catastali

Tipo Catasto	
Cod. Catastale Comune	
Sezione	
Foglio	
Particella	
Subalterno	
Note	
Provenienza	

## Atti Amministrativi

Decreto	
Data vincolo	
Riferimento normativo	
Tipo provvedimento	
Tipo altro provvedimento	
Num. trascriz. Conservatoria	
Data trascriz. Conservatoria	



Riconoscimento di Sottosuoce  
44°15'N 12°15'E



# Sistema VincoliInRete:

ID	3179869
Codice regione (NCTR)	18
Numero catalogo generale (NCTN)	00167377
Suffisso numero catalogo generale	
Livello (RVEL)	
Denominazione	Isola Capo Rizzuto, progetto NATO 1991, 9
Tipo scheda	Siti archeologici
Tipo bene	
Condizione Giuridica	proprietà stato
Destinazione d'uso	
Interesse Culturale	Di interesse culturale non verificato
Gerarchia	individuo
Fonte	
Regione	Calabria
Provincia	Crotone
Comune	Isola di Capo Rizzuto
Località	Sant'Anna
Toponimo	
Indirizzo	Strada provinciale S. Andrea-Capo Colonna
Denominazione ECP	Soprintendenza Archeologia, belle arti e paesaggio per le province di Catanzaro, Cosenza e Crotone
Secolo Da	
Secolo A	
Frazione secolo Da	
Frazione secolo A	
Anno Da	
Anno A	
Presente in SigecWeb	SI (ICCD14524590)
Presente in Carta del rischio	SI (243035)
Presente in Beni tutelati	NO

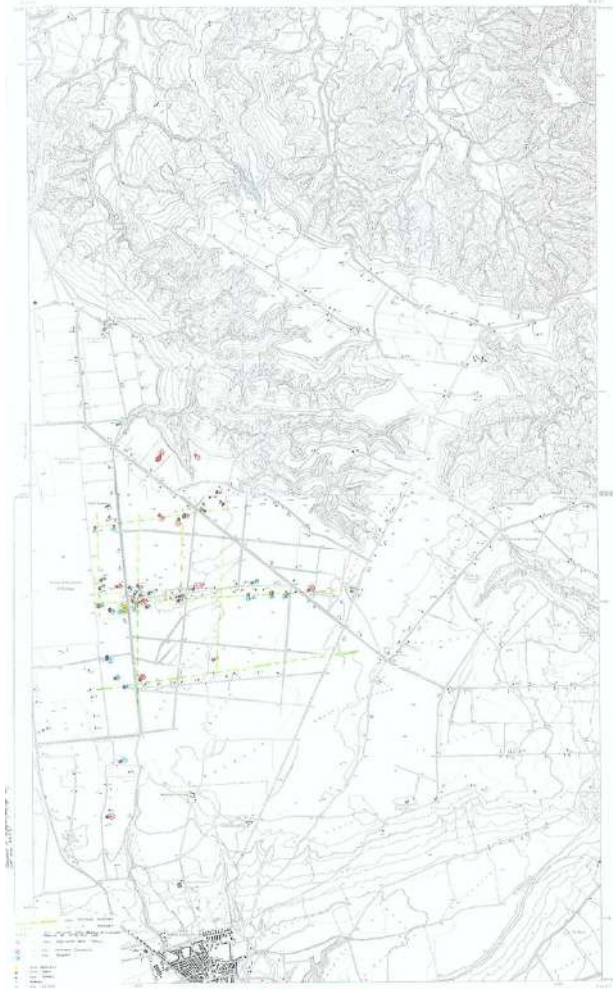
Proveniente da VirApp	NO
-----------------------	----

## Dati Catastali

Tipo Catasto	
Cod. Catastale Comune	
Sezione	
Foglio	
Particella	
Subalterno	
Note	
Provenienza	

## Atti Amministrativi

Decreto	
Data vincolo	
Riferimento normativo	
Tipo provvedimento	
Tipo altro provvedimento	
Num. trascriz. Conservatoria	
Data trascriz. Conservatoria	



Comune di Sestri  
CANTONE 100

# Sistema VincoliInRete:

ID	3179870
Codice regione (NCTR)	18
Numero catalogo generale (NCTN)	00167379
Suffisso numero catalogo generale	
Livello (RVEL)	
Denominazione	Isola Capo Rizzuto, progetto NATO 1991, 11
Tipo scheda	Siti archeologici
Tipo bene	
Condizione Giuridica	proprietà stato
Destinazione d'uso	
Interesse Culturale	Di interesse culturale non verificato
Gerarchia	individuo
Fonte	
Regione	Calabria
Provincia	Crotone
Comune	Isola di Capo Rizzuto
Località	Lapistrello
Toponimo	
Indirizzo	Strada provinciale S. Anna-Capo Colonna
Denominazione ECP	Soprintendenza Archeologia, belle arti e paesaggio per le province di Catanzaro, Cosenza e Crotone
Secolo Da	V-III a.C.
Secolo A	
Frazione secolo Da	
Frazione secolo A	
Anno Da	
Anno A	
Presente in SigecWeb	SI (ICCD14524650)
Presente in Carta del rischio	SI (243036)
Presente in Beni tutelati	NO

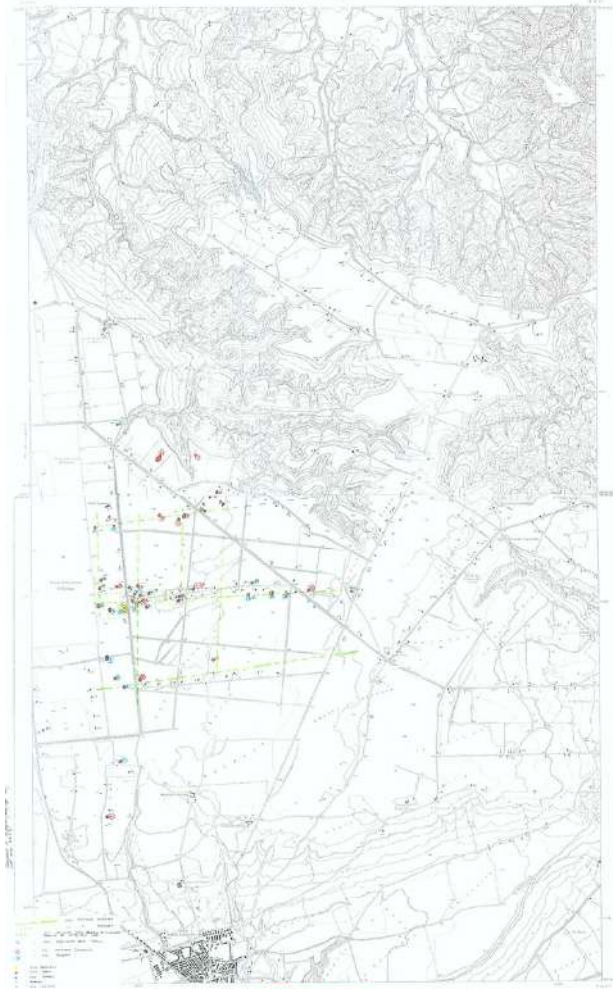
Proveniente da VirApp	NO
-----------------------	----

## Dati Catastali

Tipo Catasto	
Cod. Catastale Comune	
Sezione	
Foglio	
Particella	
Subalterno	
Note	
Provenienza	

## Atti Amministrativi

Decreto	
Data vincolo	
Riferimento normativo	
Tipo provvedimento	
Tipo altro provvedimento	
Num. trascriz. Conservatoria	
Data trascriz. Conservatoria	



Comune di Salsomaggiore  
CANTO/NOVA 022

# Sistema VincoliInRete:

ID	3179871
Codice regione (NCTR)	18
Numero catalogo generale (NCTN)	00167381
Suffisso numero catalogo generale	
Livello (RVEL)	
Denominazione	Isola Capo Rizzuto, progetto NATO 1991, 13
Tipo scheda	Siti archeologici
Tipo bene	
Condizione Giuridica	proprietà stato
Destinazione d'uso	
Interesse Culturale	Di interesse culturale non verificato
Gerarchia	individuo
Fonte	
Regione	Calabria
Provincia	Crotone
Comune	Isola di Capo Rizzuto
Località	Ronzino
Toponimo	
Indirizzo	Strada provinciale S. Anna-Capo Colonna
Denominazione ECP	Soprintendenza Archeologia, belle arti e paesaggio per le province di Catanzaro, Cosenza e Crotone
Secolo Da	
Secolo A	
Frazione secolo Da	
Frazione secolo A	
Anno Da	
Anno A	
Presente in SigecWeb	SI (ICCD14524806)
Presente in Carta del rischio	SI (243037)
Presente in Beni tutelati	NO

Proveniente da VirApp	NO
-----------------------	----

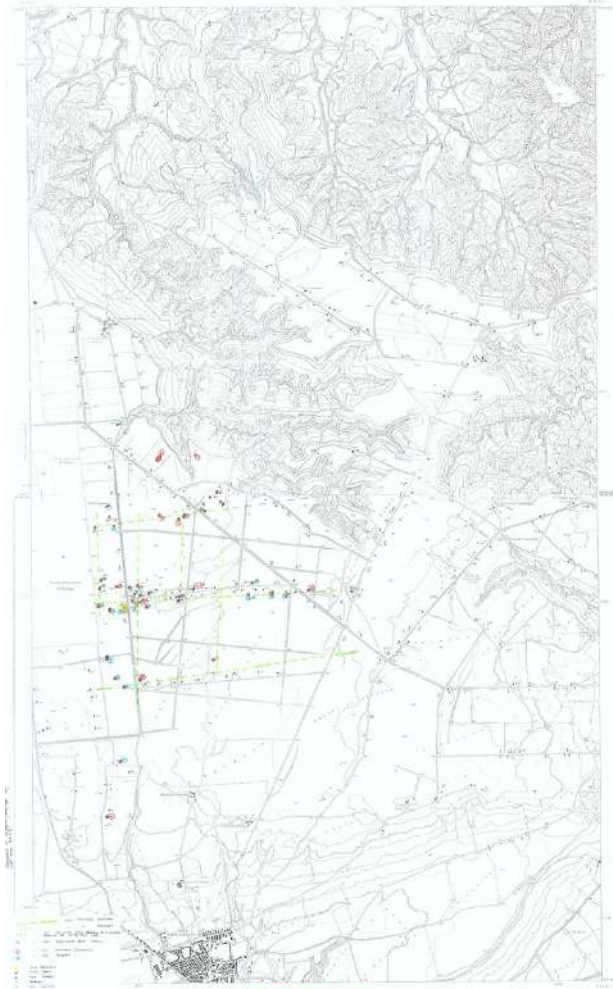
## Dati Catastali

Tipo Catasto	
Cod. Catastale Comune	
Sezione	
Foglio	
Particella	
Subalterno	
Note	
Provenienza	

## Atti Amministrativi

Decreto	
Data vincolo	
Riferimento normativo	
Tipo provvedimento	
Tipo altro provvedimento	
Num. trascriz. Conservatoria	
Data trascriz. Conservatoria	





Comune di Sestri  
CANTONE 102

# Sistema VincoliInRete:

ID	3179872
Codice regione (NCTR)	18
Numero catalogo generale (NCTN)	00167384
Suffisso numero catalogo generale	
Livello (RVEL)	
Denominazione	Isola Capo Rizzuto, progetto NATO 1991, 16
Tipo scheda	Siti archeologici
Tipo bene	
Condizione Giuridica	proprietà stato
Destinazione d'uso	
Interesse Culturale	Di interesse culturale non verificato
Gerarchia	individuo
Fonte	
Regione	Calabria
Provincia	Crotone
Comune	Isola di Capo Rizzuto
Località	Ronzino
Toponimo	
Indirizzo	Strada provinciale S. Anna-Capo Colonna
Denominazione ECP	Soprintendenza Archeologia, belle arti e paesaggio per le province di Catanzaro, Cosenza e Crotone
Secolo Da	
Secolo A	
Frazione secolo Da	
Frazione secolo A	
Anno Da	
Anno A	
Presente in SigecWeb	SI (ICCD14524845)
Presente in Carta del rischio	SI (243038)
Presente in Beni tutelati	NO

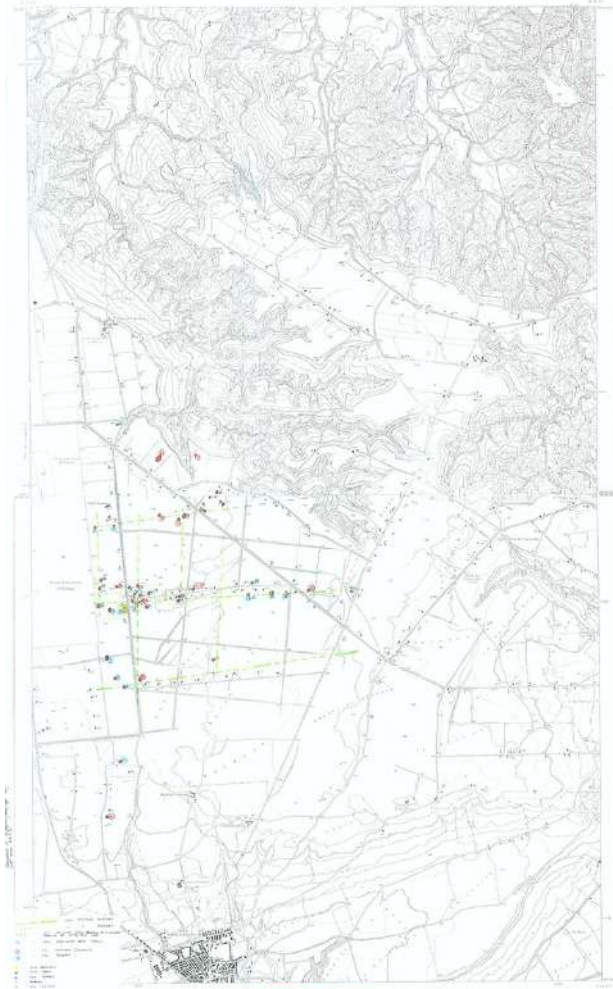
Proveniente da VirApp	NO
-----------------------	----

## Dati Catastali

Tipo Catasto	
Cod. Catastale Comune	
Sezione	
Foglio	
Particella	
Subalterno	
Note	
Provenienza	

## Atti Amministrativi

Decreto	
Data vincolo	
Riferimento normativo	
Tipo provvedimento	
Tipo altro provvedimento	
Num. trascriz. Conservatoria	
Data trascriz. Conservatoria	



Comune di Sestri  
CANTONE 100

# Sistema VincoliInRete:

ID	3179873
Codice regione (NCTR)	18
Numero catalogo generale (NCTN)	00167386
Suffisso numero catalogo generale	
Livello (RVEL)	
Denominazione	Isola Capo Rizzuto, progetto NATO 1991, 18
Tipo scheda	Siti archeologici
Tipo bene	
Condizione Giuridica	proprietà stato
Destinazione d'uso	
Interesse Culturale	Di interesse culturale non verificato
Gerarchia	individuo
Fonte	
Regione	Calabria
Provincia	Crotone
Comune	Isola di Capo Rizzuto
Località	Ronzino
Toponimo	
Indirizzo	Strada provinciale S. Anna-Capo Colonna
Denominazione ECP	Soprintendenza Archeologia, belle arti e paesaggio per le province di Catanzaro, Cosenza e Crotone
Secolo Da	
Secolo A	
Frazione secolo Da	
Frazione secolo A	
Anno Da	
Anno A	
Presente in SigecWeb	SI (ICCD14524921)
Presente in Carta del rischio	SI (243039)
Presente in Beni tutelati	NO

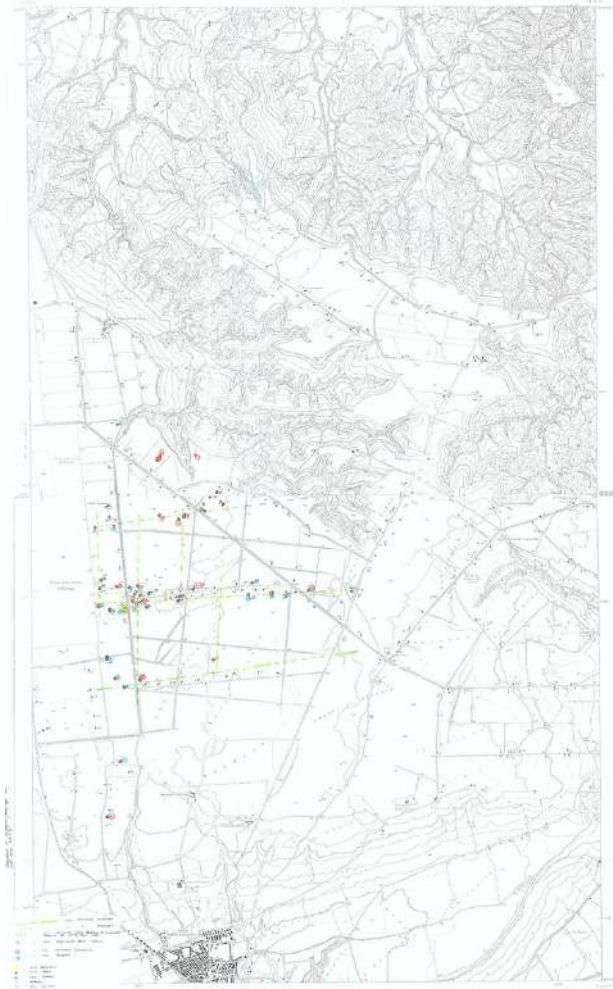
Proveniente da VirApp	NO
-----------------------	----

## Dati Catastali

Tipo Catasto	
Cod. Catastale Comune	
Sezione	
Foglio	
Particella	
Subalterno	
Note	
Provenienza	

## Atti Amministrativi

Decreto	
Data vincolo	
Riferimento normativo	
Tipo provvedimento	
Tipo altro provvedimento	
Num. trascriz. Conservatoria	
Data trascriz. Conservatoria	



Provincia di Genova  
CANTONE 022

# Sistema VincoliInRete:

ID	3179874
Codice regione (NCTR)	18
Numero catalogo generale (NCTN)	00167388
Suffisso numero catalogo generale	
Livello (RVEL)	
Denominazione	Isola Capo Rizzuto, progetto NATO 1991, 20
Tipo scheda	Siti archeologici
Tipo bene	
Condizione Giuridica	proprietà stato
Destinazione d'uso	
Interesse Culturale	Di interesse culturale non verificato
Gerarchia	individuo
Fonte	
Regione	Calabria
Provincia	Crotone
Comune	Isola di Capo Rizzuto
Località	Ronzino
Toponimo	
Indirizzo	Strada provinciale S. Anna-Capo Colonna
Denominazione ECP	Soprintendenza Archeologia, belle arti e paesaggio per le province di Catanzaro, Cosenza e Crotone
Secolo Da	
Secolo A	
Frazione secolo Da	
Frazione secolo A	
Anno Da	
Anno A	
Presente in SigecWeb	SI (ICCD14526331)
Presente in Carta del rischio	SI (243040)
Presente in Beni tutelati	NO



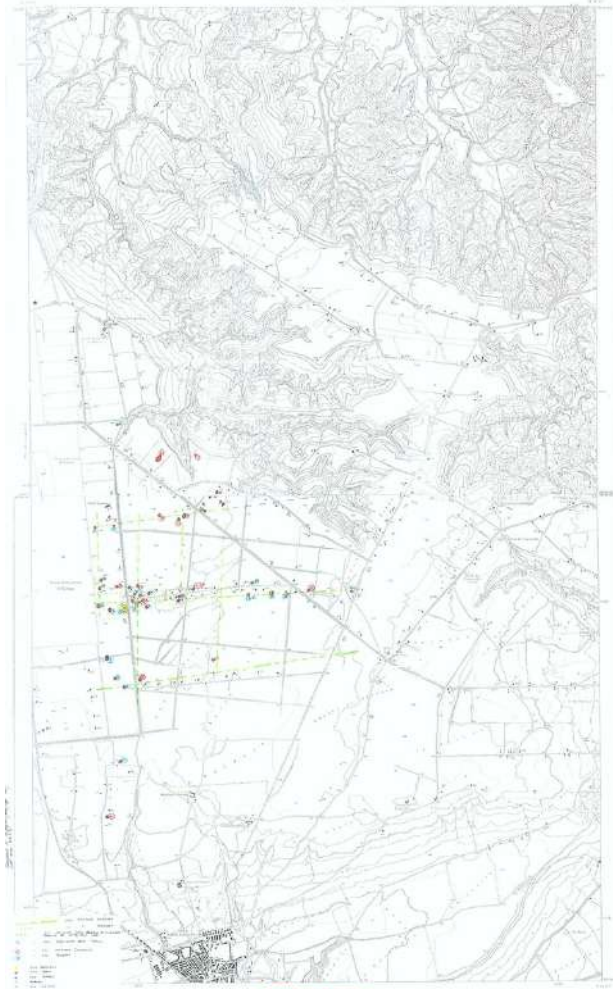
Proveniente da VirApp	NO
-----------------------	----

## Dati Catastali

Tipo Catasto	
Cod. Catastale Comune	
Sezione	
Foglio	
Particella	
Subalterno	
Note	
Provenienza	

## Atti Amministrativi

Decreto	
Data vincolo	
Riferimento normativo	
Tipo provvedimento	
Tipo altro provvedimento	
Num. trascriz. Conservatoria	
Data trascriz. Conservatoria	



Riconoscimento di Sottosuoce  
CANTIERE 002

# Sistema VincoliInRete:

ID	3179875
Codice regione (NCTR)	18
Numero catalogo generale (NCTN)	00167389
Suffisso numero catalogo generale	
Livello (RVEL)	
Denominazione	Isola Capo Rizzuto, progetto NATO 1991, 21
Tipo scheda	Siti archeologici
Tipo bene	
Condizione Giuridica	proprietà stato
Destinazione d'uso	
Interesse Culturale	Di interesse culturale non verificato
Gerarchia	individuo
Fonte	
Regione	Calabria
Provincia	Crotone
Comune	Isola di Capo Rizzuto
Località	Parte Sicura
Toponimo	
Indirizzo	Strada provinciale S. Anna-Capo Colonna
Denominazione ECP	Soprintendenza Archeologia, belle arti e paesaggio per le province di Catanzaro, Cosenza e Crotone
Secolo Da	
Secolo A	
Frazione secolo Da	
Frazione secolo A	
Anno Da	
Anno A	
Presente in SigecWeb	SI (ICCD14526355)
Presente in Carta del rischio	SI (243041)
Presente in Beni tutelati	NO

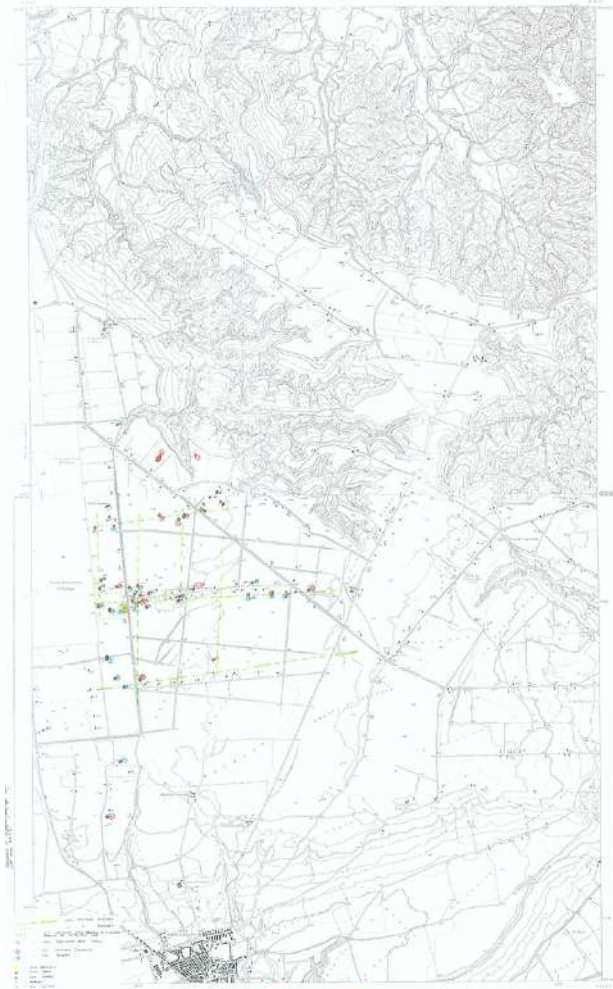
Proveniente da VirApp	NO
-----------------------	----

## Dati Catastali

Tipo Catasto	
Cod. Catastale Comune	
Sezione	
Foglio	
Particella	
Subalterno	
Note	
Provenienza	

## Atti Amministrativi

Decreto	
Data vincolo	
Riferimento normativo	
Tipo provvedimento	
Tipo altro provvedimento	
Num. trascriz. Conservatoria	
Data trascriz. Conservatoria	



Comune di Sestri  
CANTONE 100

# Sistema VincoliInRete:

ID	3179876
Codice regione (NCTR)	18
Numero catalogo generale (NCTN)	00167359
Suffisso numero catalogo generale	
Livello (RVEL)	
Denominazione	Isola Capo Rizzuto, progetto NATO 1989, 100
Tipo scheda	Siti archeologici
Tipo bene	
Condizione Giuridica	proprietà stato
Destinazione d'uso	
Interesse Culturale	Di interesse culturale non verificato
Gerarchia	individuo
Fonte	
Regione	Calabria
Provincia	Crotone
Comune	Isola di Capo Rizzuto
Località	Parte Sicura
Toponimo	
Indirizzo	
Denominazione ECP	Soprintendenza Archeologia, belle arti e paesaggio per le province di Catanzaro, Cosenza e Crotone
Secolo Da	
Secolo A	
Frazione secolo Da	
Frazione secolo A	
Anno Da	
Anno A	
Presente in SigecWeb	SI (ICCD14522192)
Presente in Carta del rischio	SI (243042)
Presente in Beni tutelati	NO

Proveniente da VirApp	NO
-----------------------	----

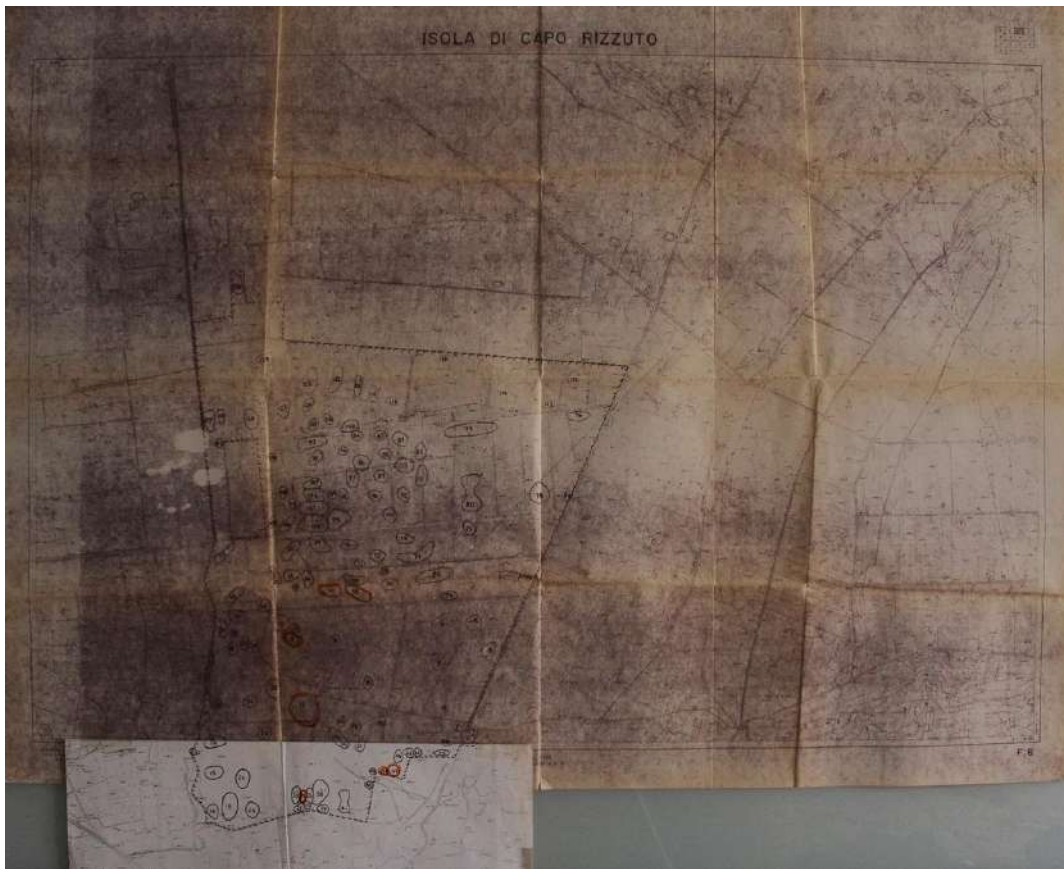
## Dati Catastali

Tipo Catasto	
Cod. Catastale Comune	
Sezione	
Foglio	
Particella	
Subalterno	
Note	
Provenienza	

## Atti Amministrativi

Decreto	
Data vincolo	
Riferimento normativo	
Tipo provvedimento	
Tipo altro provvedimento	
Num. trascriz. Conservatoria	
Data trascriz. Conservatoria	

ISOLA DI CAPO RIZZUTO





# Sistema VincoliInRete:

ID	3179877
Codice regione (NCTR)	18
Numero catalogo generale (NCTN)	00167362
Suffisso numero catalogo generale	
Livello (RVEL)	
Denominazione	Isola Capo Rizzuto, progetto NATO 1989, 103
Tipo scheda	Siti archeologici
Tipo bene	
Condizione Giuridica	proprietà stato
Destinazione d'uso	
Interesse Culturale	Di interesse culturale non verificato
Gerarchia	individuo
Fonte	
Regione	Calabria
Provincia	Crotone
Comune	Isola di Capo Rizzuto
Località	Parte Sicura
Toponimo	
Indirizzo	
Denominazione ECP	Soprintendenza Archeologia, belle arti e paesaggio per le province di Catanzaro, Cosenza e Crotone
Secolo Da	
Secolo A	
Frazione secolo Da	
Frazione secolo A	
Anno Da	
Anno A	
Presente in SigecWeb	SI (ICCD14522268)
Presente in Carta del rischio	SI (243043)
Presente in Beni tutelati	NO

Proveniente da VirApp	NO
-----------------------	----

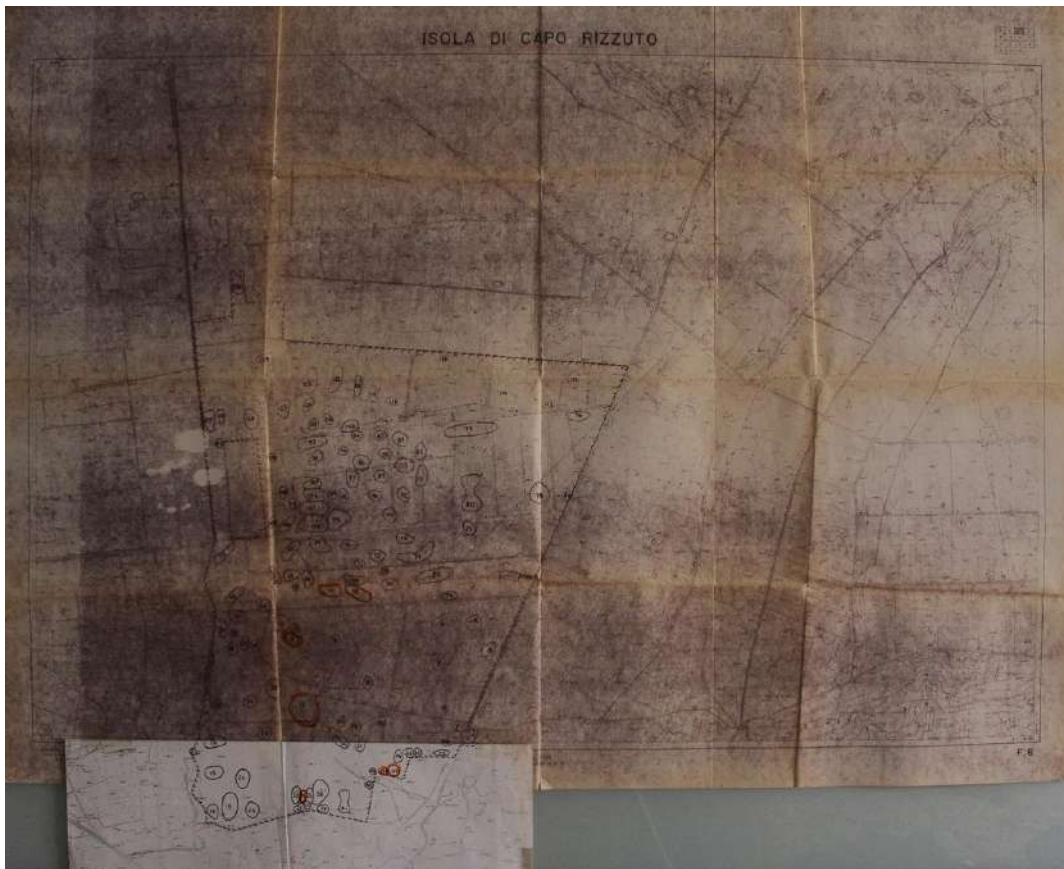
## Dati Catastali

Tipo Catasto	
Cod. Catastale Comune	
Sezione	
Foglio	
Particella	
Subalterno	
Note	
Provenienza	

## Atti Amministrativi

Decreto	
Data vincolo	
Riferimento normativo	
Tipo provvedimento	
Tipo altro provvedimento	
Num. trascriz. Conservatoria	
Data trascriz. Conservatoria	

ISOLA DI CAPO RIZZUTO



# Sistema VincoliInRete:

ID	3179878
Codice regione (NCTR)	18
Numero catalogo generale (NCTN)	00167363
Suffisso numero catalogo generale	
Livello (RVEL)	
Denominazione	Isola Capo Rizzuto, progetto NATO 1989, 104
Tipo scheda	Siti archeologici
Tipo bene	
Condizione Giuridica	proprietà stato
Destinazione d'uso	
Interesse Culturale	Di interesse culturale non verificato
Gerarchia	individuo
Fonte	
Regione	Calabria
Provincia	Crotone
Comune	Isola di Capo Rizzuto
Località	Parte Sicura
Toponimo	
Indirizzo	
Denominazione ECP	Soprintendenza Archeologia, belle arti e paesaggio per le province di Catanzaro, Cosenza e Crotone
Secolo Da	
Secolo A	
Frazione secolo Da	
Frazione secolo A	
Anno Da	
Anno A	
Presente in SigecWeb	SI (ICCD14522282)
Presente in Carta del rischio	SI (243044)
Presente in Beni tutelati	NO

Proveniente da VirApp	NO
-----------------------	----

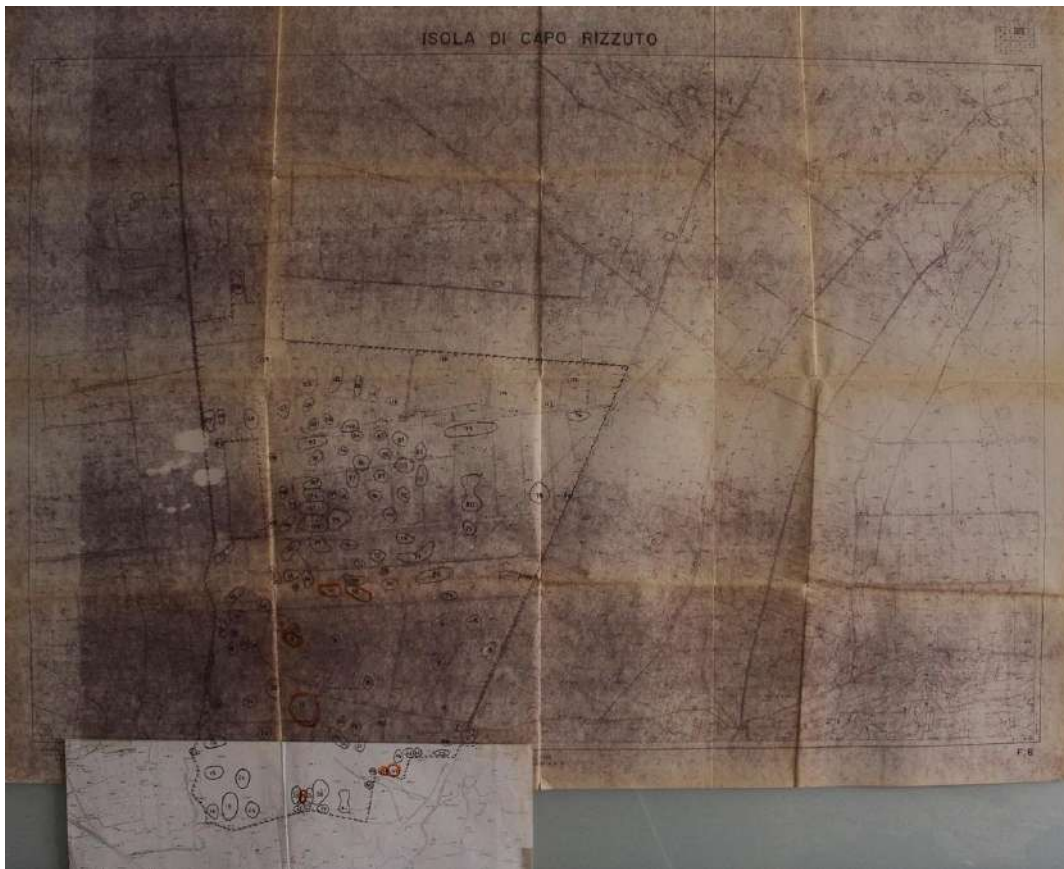
## Dati Catastali

Tipo Catasto	
Cod. Catastale Comune	
Sezione	
Foglio	
Particella	
Subalterno	
Note	
Provenienza	

## Atti Amministrativi

Decreto	
Data vincolo	
Riferimento normativo	
Tipo provvedimento	
Tipo altro provvedimento	
Num. trascriz. Conservatoria	
Data trascriz. Conservatoria	

ISOLA DI CAPO RIZZUTO



# Sistema VincoliInRete:

ID	3179880
Codice regione (NCTR)	18
Numero catalogo generale (NCTN)	00167366
Suffisso numero catalogo generale	
Livello (RVEL)	
Denominazione	Isola Capo Rizzuto, progetto NATO 1989, 107
Tipo scheda	Siti archeologici
Tipo bene	
Condizione Giuridica	proprietà stato
Destinazione d'uso	
Interesse Culturale	Di interesse culturale non verificato
Gerarchia	individuo
Fonte	
Regione	Calabria
Provincia	Crotone
Comune	Isola di Capo Rizzuto
Località	Parte Sicura
Toponimo	
Indirizzo	
Denominazione ECP	Soprintendenza Archeologia, belle arti e paesaggio per le province di Catanzaro, Cosenza e Crotone
Secolo Da	
Secolo A	
Frazione secolo Da	
Frazione secolo A	
Anno Da	
Anno A	
Presente in SigecWeb	SI (ICCD14522359)
Presente in Carta del rischio	SI (243045)
Presente in Beni tutelati	NO

Proveniente da VirApp	NO
-----------------------	----

## Dati Catastali

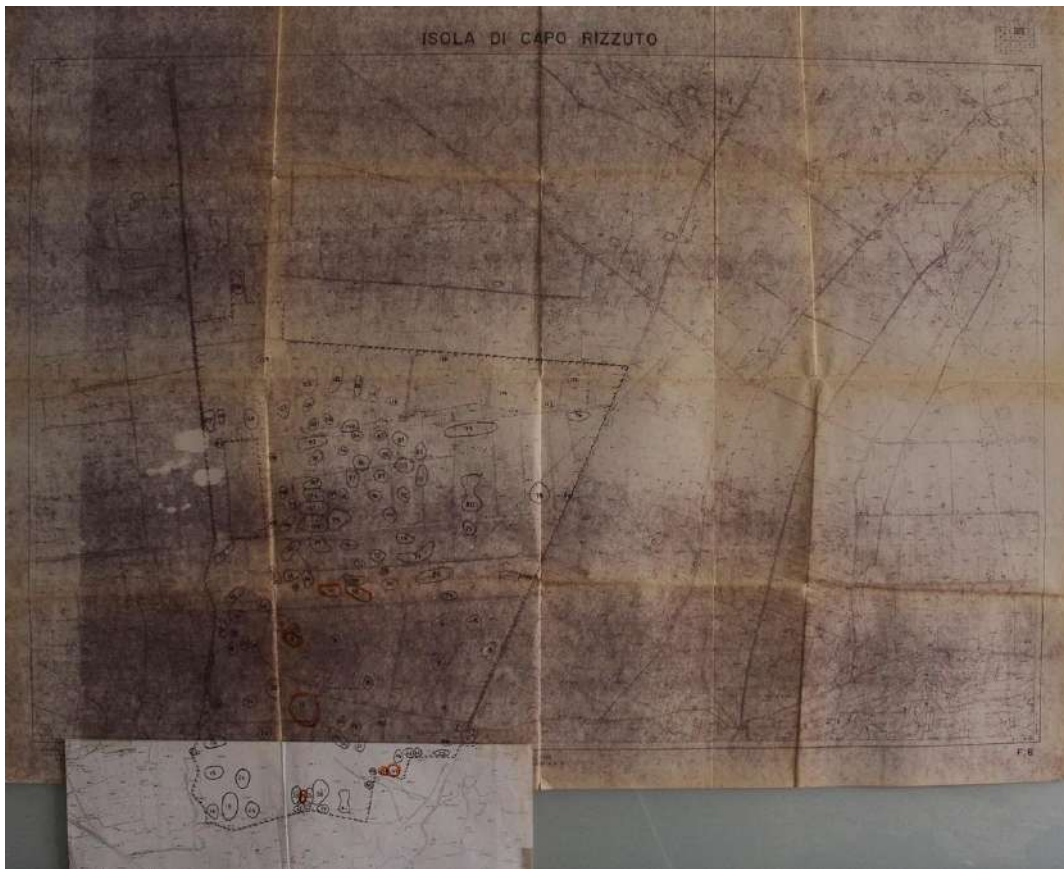
Tipo Catasto	
Cod. Catastale Comune	
Sezione	
Foglio	
Particella	
Subalterno	
Note	
Provenienza	

## Atti Amministrativi

Decreto	
Data vincolo	
Riferimento normativo	
Tipo provvedimento	
Tipo altro provvedimento	
Num. trascriz. Conservatoria	
Data trascriz. Conservatoria	



ISOLA DI CAPO RIZZUTO



# Sistema VincoliInRete:

ID	3179881
Codice regione (NCTR)	18
Numero catalogo generale (NCTN)	00167369
Suffisso numero catalogo generale	
Livello (RVEL)	
Denominazione	Isola Capo Rizzuto, progetto NATO 1991, 1
Tipo scheda	Siti archeologici
Tipo bene	
Condizione Giuridica	proprietà stato
Destinazione d'uso	
Interesse Culturale	Di interesse culturale non verificato
Gerarchia	individuo
Fonte	
Regione	Calabria
Provincia	Crotone
Comune	Isola di Capo Rizzuto
Località	Ronzino
Toponimo	
Indirizzo	Strada provinciale S. Anna-Capo Colonna
Denominazione ECP	Soprintendenza Archeologia, belle arti e paesaggio per le province di Catanzaro, Cosenza e Crotone
Secolo Da	V-III a.C.
Secolo A	
Frazione secolo Da	
Frazione secolo A	
Anno Da	
Anno A	
Presente in SigecWeb	SI (ICCD14524089)
Presente in Carta del rischio	SI (243046)
Presente in Beni tutelati	NO

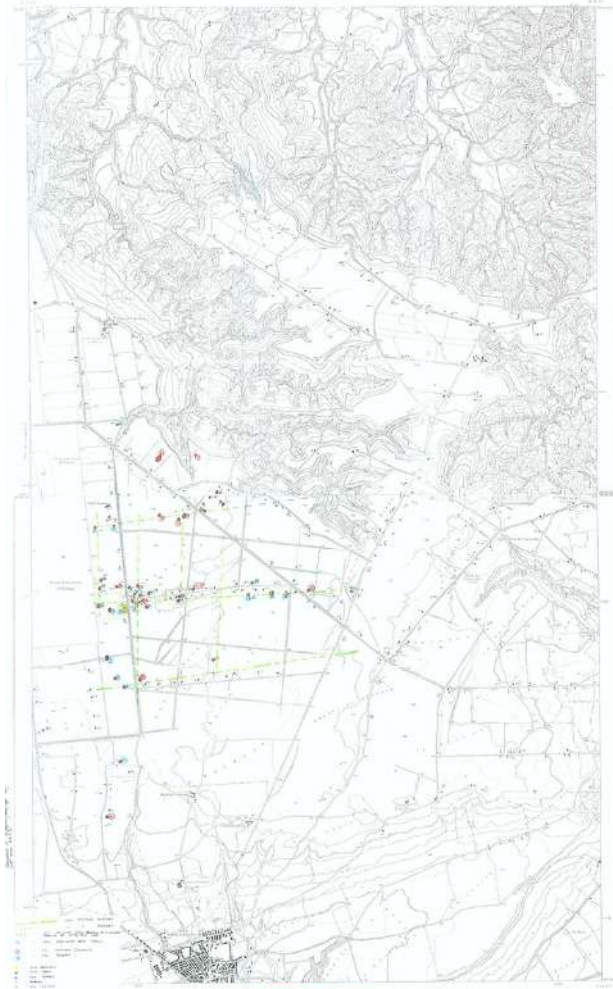
Proveniente da VirApp	NO
-----------------------	----

## Dati Catastali

Tipo Catasto	
Cod. Catastale Comune	
Sezione	
Foglio	
Particella	
Subalterno	
Note	
Provenienza	

## Atti Amministrativi

Decreto	
Data vincolo	
Riferimento normativo	
Tipo provvedimento	
Tipo altro provvedimento	
Num. trascriz. Conservatoria	
Data trascriz. Conservatoria	



Riconoscimento di Sottosuoce  
CANTIERE 022

# Sistema VincoliInRete:

ID	3179882
Codice regione (NCTR)	18
Numero catalogo generale (NCTN)	00167370
Suffisso numero catalogo generale	
Livello (RVEL)	
Denominazione	Isola Capo Rizzuto, progetto NATO 1991, 2
Tipo scheda	Siti archeologici
Tipo bene	
Condizione Giuridica	proprietà stato
Destinazione d'uso	
Interesse Culturale	Di interesse culturale non verificato
Gerarchia	individuo
Fonte	
Regione	Calabria
Provincia	Crotone
Comune	Isola di Capo Rizzuto
Località	Ronzino
Toponimo	
Indirizzo	Strada provinciale S. Anna-Capo Colonna
Denominazione ECP	Soprintendenza Archeologia, belle arti e paesaggio per le province di Catanzaro, Cosenza e Crotone
Secolo Da	V-III a.C.
Secolo A	
Frazione secolo Da	
Frazione secolo A	
Anno Da	
Anno A	
Presente in SigecWeb	SI (ICCD14524209)
Presente in Carta del rischio	SI (243047)
Presente in Beni tutelati	NO

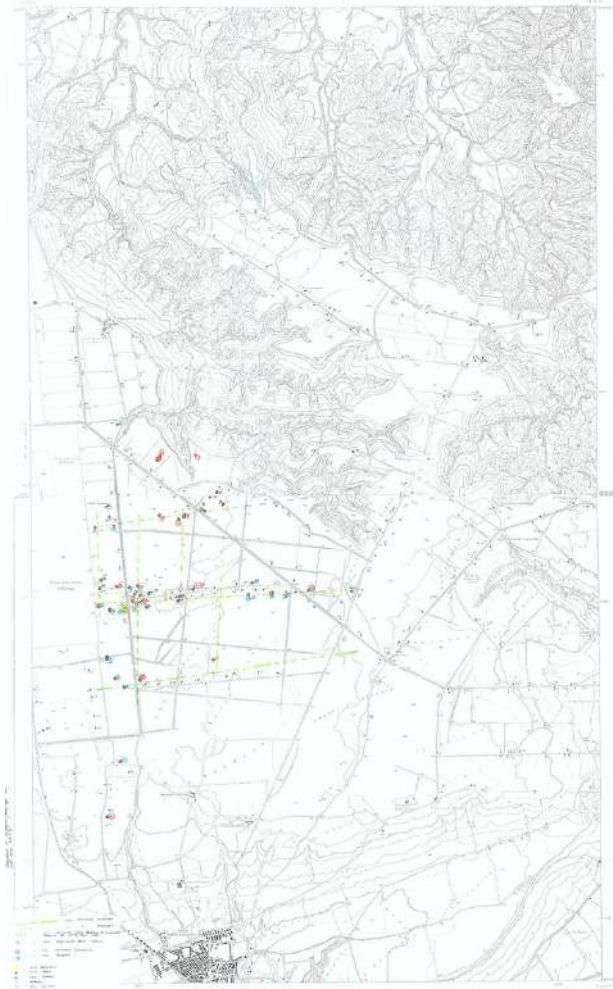
Proveniente da VirApp	NO
-----------------------	----

## Dati Catastali

Tipo Catasto	
Cod. Catastale Comune	
Sezione	
Foglio	
Particella	
Subalterno	
Note	
Provenienza	

## Atti Amministrativi

Decreto	
Data vincolo	
Riferimento normativo	
Tipo provvedimento	
Tipo altro provvedimento	
Num. trascriz. Conservatoria	
Data trascriz. Conservatoria	



Comune di Sestri  
CANTONE 100

# Sistema VincoliInRete:

ID	3179883
Codice regione (NCTR)	18
Numero catalogo generale (NCTN)	00167372
Suffisso numero catalogo generale	
Livello (RVEL)	
Denominazione	Isola Capo Rizzuto, progetto NATO 1991, 4
Tipo scheda	Siti archeologici
Tipo bene	
Condizione Giuridica	proprietà stato
Destinazione d'uso	
Interesse Culturale	Di interesse culturale non verificato
Gerarchia	individuo
Fonte	
Regione	Calabria
Provincia	Crotone
Comune	Isola di Capo Rizzuto
Località	Ronzino
Toponimo	
Indirizzo	
Denominazione ECP	Soprintendenza Archeologia, belle arti e paesaggio per le province di Catanzaro, Cosenza e Crotone
Secolo Da	
Secolo A	
Frazione secolo Da	
Frazione secolo A	
Anno Da	
Anno A	
Presente in SigecWeb	SI (ICCD14524454)
Presente in Carta del rischio	SI (243048)
Presente in Beni tutelati	NO



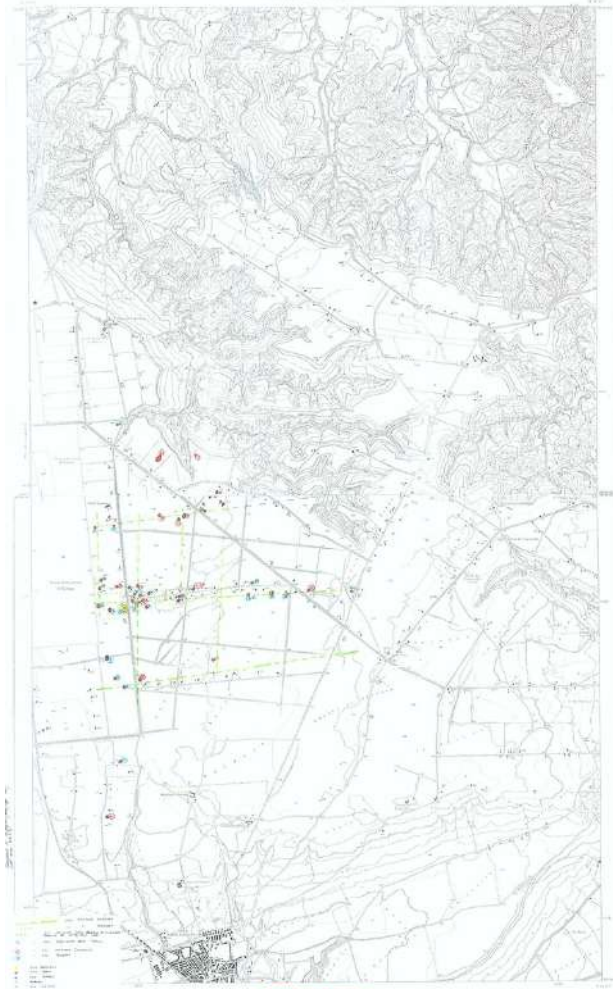
Proveniente da VirApp	NO
-----------------------	----

## Dati Catastali

Tipo Catasto	
Cod. Catastale Comune	
Sezione	
Foglio	
Particella	
Subalterno	
Note	
Provenienza	

## Atti Amministrativi

Decreto	
Data vincolo	
Riferimento normativo	
Tipo provvedimento	
Tipo altro provvedimento	
Num. trascriz. Conservatoria	
Data trascriz. Conservatoria	



Comune di Sestri  
CANTONE 102

# Sistema VincoliInRete:

ID	3179884
Codice regione (NCTR)	18
Numero catalogo generale (NCTN)	00167383
Suffisso numero catalogo generale	
Livello (RVEL)	
Denominazione	Isola Capo Rizzuto, progetto NATO 1991, 15
Tipo scheda	Siti archeologici
Tipo bene	
Condizione Giuridica	proprietà stato
Destinazione d'uso	
Interesse Culturale	Di interesse culturale non verificato
Gerarchia	individuo
Fonte	
Regione	Calabria
Provincia	Crotone
Comune	Isola di Capo Rizzuto
Località	Stazzi
Toponimo	
Indirizzo	Strada provinciale S. Anna-Capo Colonna
Denominazione ECP	Soprintendenza Archeologia, belle arti e paesaggio per le province di Catanzaro, Cosenza e Crotone
Secolo Da	
Secolo A	
Frazione secolo Da	
Frazione secolo A	
Anno Da	
Anno A	
Presente in SigecWeb	SI (ICCD14524834)
Presente in Carta del rischio	SI (243049)
Presente in Beni tutelati	NO

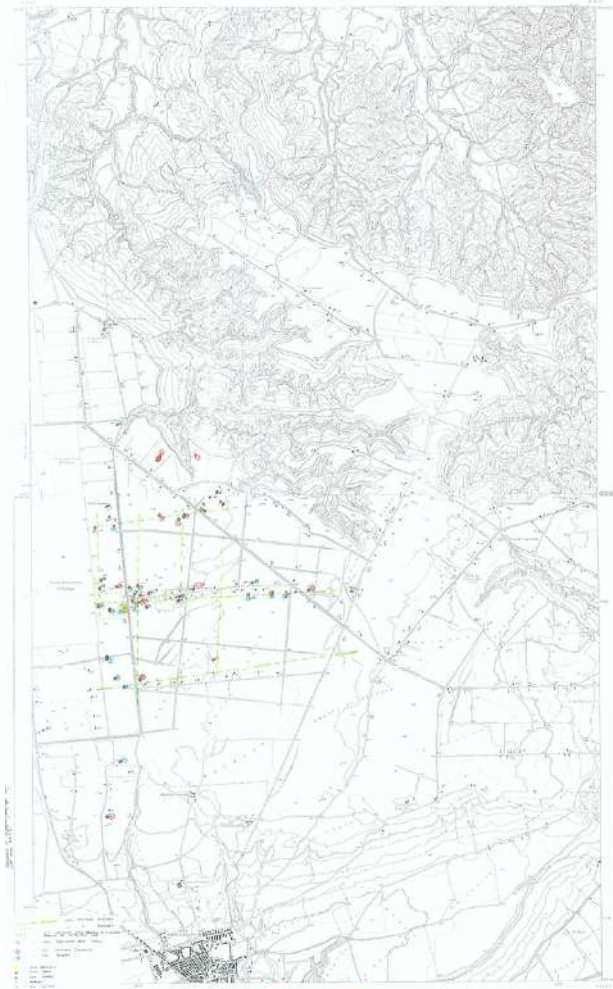
Proveniente da VirApp	NO
-----------------------	----

## Dati Catastali

Tipo Catasto	
Cod. Catastale Comune	
Sezione	
Foglio	
Particella	
Subalterno	
Note	
Provenienza	

## Atti Amministrativi

Decreto	
Data vincolo	
Riferimento normativo	
Tipo provvedimento	
Tipo altro provvedimento	
Num. trascriz. Conservatoria	
Data trascriz. Conservatoria	



# Sistema VincoliInRete:

ID	3179885
Codice regione (NCTR)	18
Numero catalogo generale (NCTN)	00167387
Suffisso numero catalogo generale	
Livello (RVEL)	
Denominazione	Isola Capo Rizzuto, progetto NATO 1991, 19
Tipo scheda	Siti archeologici
Tipo bene	
Condizione Giuridica	proprietà stato
Destinazione d'uso	
Interesse Culturale	Di interesse culturale non verificato
Gerarchia	individuo
Fonte	
Regione	Calabria
Provincia	Crotone
Comune	Isola di Capo Rizzuto
Località	Ronzino
Toponimo	
Indirizzo	Strada provinciale S. Anna-Capo Colonna
Denominazione ECP	Soprintendenza Archeologia, belle arti e paesaggio per le province di Catanzaro, Cosenza e Crotone
Secolo Da	
Secolo A	
Frazione secolo Da	
Frazione secolo A	
Anno Da	
Anno A	
Presente in SigecWeb	SI (ICCD14524932)
Presente in Carta del rischio	SI (243050)
Presente in Beni tutelati	NO

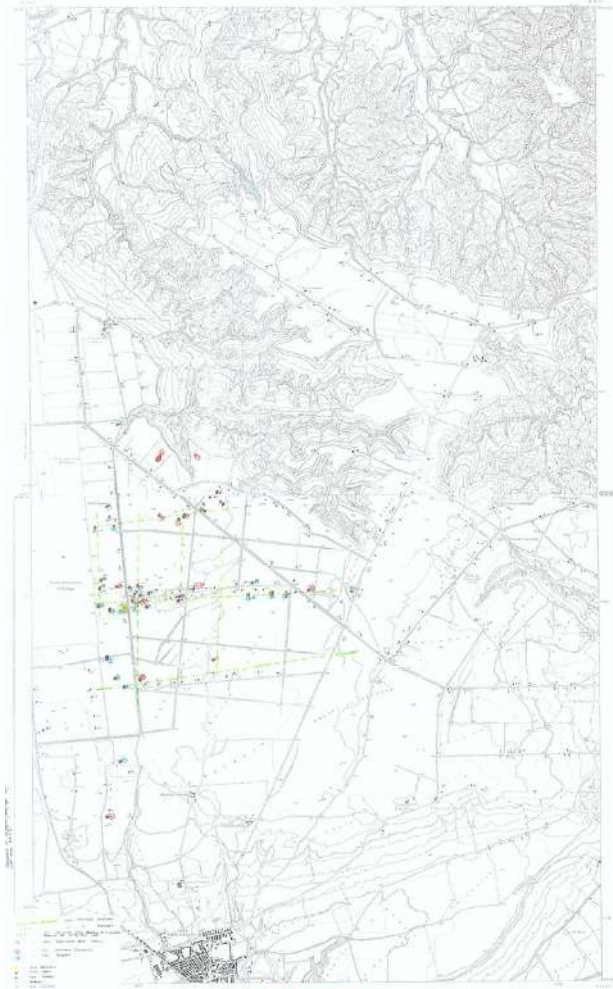
Proveniente da VirApp	NO
-----------------------	----

## Dati Catastali

Tipo Catasto	
Cod. Catastale Comune	
Sezione	
Foglio	
Particella	
Subalterno	
Note	
Provenienza	

## Atti Amministrativi

Decreto	
Data vincolo	
Riferimento normativo	
Tipo provvedimento	
Tipo altro provvedimento	
Num. trascriz. Conservatoria	
Data trascriz. Conservatoria	



Comune di Sestri  
CANTONE 100



# Sistema VincoliInRete:

ID	3179886
Codice regione (NCTR)	18
Numero catalogo generale (NCTN)	00167392
Suffisso numero catalogo generale	
Livello (RVEL)	
Denominazione	Isola Capo Rizzuto, progetto NATO 1991, 24
Tipo scheda	Siti archeologici
Tipo bene	
Condizione Giuridica	proprietà stato
Destinazione d'uso	
Interesse Culturale	Di interesse culturale non verificato
Gerarchia	individuo
Fonte	
Regione	Calabria
Provincia	Crotone
Comune	Isola di Capo Rizzuto
Località	Ronzino
Toponimo	
Indirizzo	Strada provinciale S. Anna-Capo Colonna
Denominazione ECP	Soprintendenza Archeologia, belle arti e paesaggio per le province di Catanzaro, Cosenza e Crotone
Secolo Da	
Secolo A	
Frazione secolo Da	
Frazione secolo A	
Anno Da	
Anno A	
Presente in SigecWeb	SI (ICCD14526701)
Presente in Carta del rischio	SI (243051)
Presente in Beni tutelati	NO

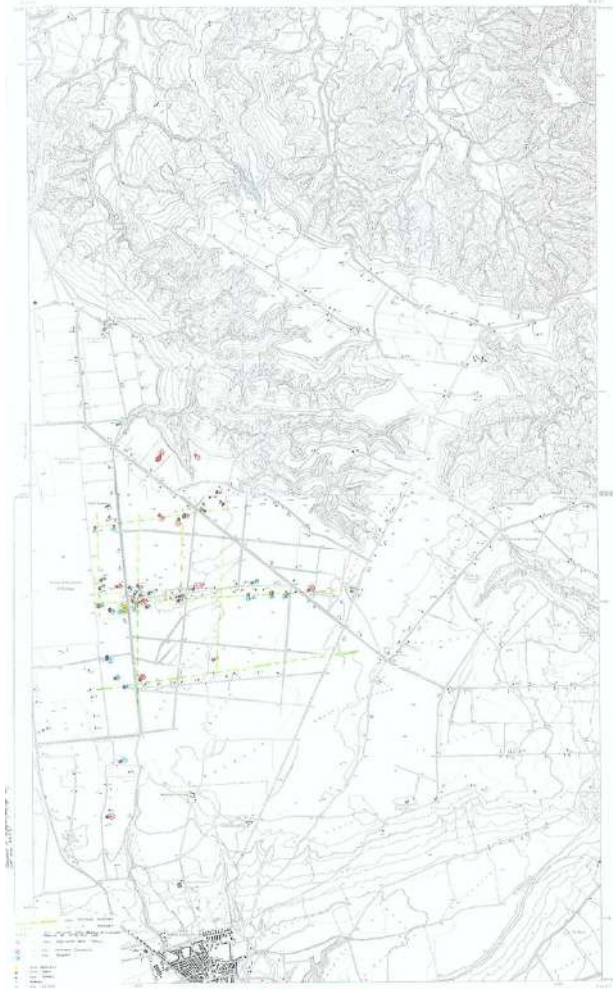
Proveniente da VirApp	NO
-----------------------	----

## Dati Catastali

Tipo Catasto	
Cod. Catastale Comune	
Sezione	
Foglio	
Particella	
Subalterno	
Note	
Provenienza	

## Atti Amministrativi

Decreto	
Data vincolo	
Riferimento normativo	
Tipo provvedimento	
Tipo altro provvedimento	
Num. trascriz. Conservatoria	
Data trascriz. Conservatoria	



Provincia di Genova  
CANTONE 102

# Sistema VincoliInRete:

ID	3179887
Codice regione (NCTR)	18
Numero catalogo generale (NCTN)	00167396
Suffisso numero catalogo generale	
Livello (RVEL)	
Denominazione	Isola Capo Rizzuto, progetto NATO 1991, 28
Tipo scheda	Siti archeologici
Tipo bene	
Condizione Giuridica	proprietà stato
Destinazione d'uso	
Interesse Culturale	Di interesse culturale non verificato
Gerarchia	individuo
Fonte	
Regione	Calabria
Provincia	Crotone
Comune	Isola di Capo Rizzuto
Località	Parte Sicura
Toponimo	
Indirizzo	Strada provinciale S. Anna-Capo Colonna
Denominazione ECP	Soprintendenza Archeologia, belle arti e paesaggio per le province di Catanzaro, Cosenza e Crotone
Secolo Da	
Secolo A	
Frazione secolo Da	
Frazione secolo A	
Anno Da	
Anno A	
Presente in SigecWeb	SI (ICCD14526869)
Presente in Carta del rischio	SI (243052)
Presente in Beni tutelati	NO

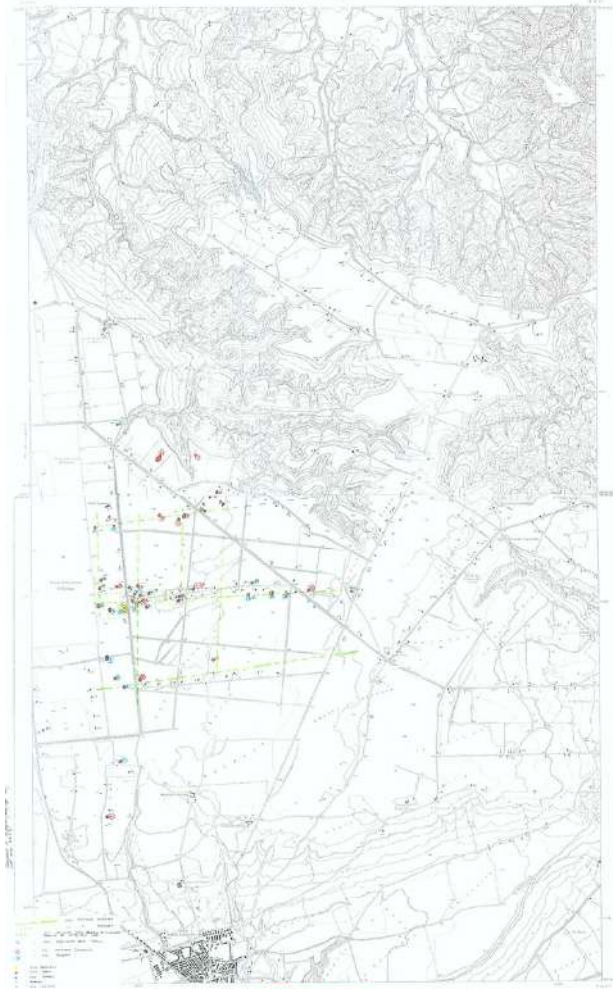
Proveniente da VirApp	NO
-----------------------	----

## Dati Catastali

Tipo Catasto	
Cod. Catastale Comune	
Sezione	
Foglio	
Particella	
Subalterno	
Note	
Provenienza	

## Atti Amministrativi

Decreto	
Data vincolo	
Riferimento normativo	
Tipo provvedimento	
Tipo altro provvedimento	
Num. trascriz. Conservatoria	
Data trascriz. Conservatoria	



Comune di Sestri  
CANTONE 100

# Sistema VincoliInRete:

ID	3179888
Codice regione (NCTR)	18
Numero catalogo generale (NCTN)	00167397
Suffisso numero catalogo generale	
Livello (RVEL)	
Denominazione	Isola Capo Rizzuto, progetto NATO 1991, 29
Tipo scheda	Siti archeologici
Tipo bene	
Condizione Giuridica	proprietà stato
Destinazione d'uso	
Interesse Culturale	Di interesse culturale non verificato
Gerarchia	individuo
Fonte	
Regione	Calabria
Provincia	Crotone
Comune	Isola di Capo Rizzuto
Località	Parte Sicura
Toponimo	
Indirizzo	Strada provinciale S. Anna-Capo Colonna
Denominazione ECP	Soprintendenza Archeologia, belle arti e paesaggio per le province di Catanzaro, Cosenza e Crotone
Secolo Da	
Secolo A	
Frazione secolo Da	
Frazione secolo A	
Anno Da	
Anno A	
Presente in SigecWeb	SI (ICCD14526879)
Presente in Carta del rischio	SI (243053)
Presente in Beni tutelati	NO

Proveniente da VirApp	NO
-----------------------	----

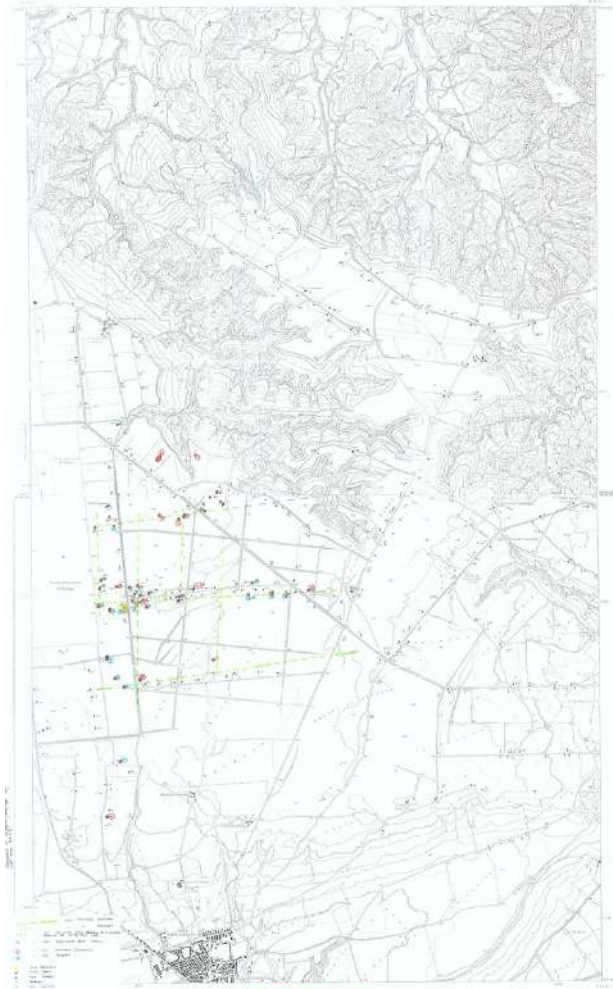
## Dati Catastali

Tipo Catasto	
Cod. Catastale Comune	
Sezione	
Foglio	
Particella	
Subalterno	
Note	
Provenienza	

## Atti Amministrativi

Decreto	
Data vincolo	
Riferimento normativo	
Tipo provvedimento	
Tipo altro provvedimento	
Num. trascriz. Conservatoria	
Data trascriz. Conservatoria	





Comune di Salsomaggiore  
CANTO/NOVA 022

# Sistema VincoliInRete:

ID	3179889
Codice regione (NCTR)	18
Numero catalogo generale (NCTN)	00167399
Suffisso numero catalogo generale	
Livello (RVEL)	
Denominazione	Isola Capo Rizzuto, progetto NATO 1991, 31
Tipo scheda	Siti archeologici
Tipo bene	
Condizione Giuridica	proprietà stato
Destinazione d'uso	
Interesse Culturale	Di interesse culturale non verificato
Gerarchia	individuo
Fonte	
Regione	Calabria
Provincia	Crotone
Comune	Isola di Capo Rizzuto
Località	Ovile Spinoso
Toponimo	
Indirizzo	Strada provinciale S. Anna-Capo Colonna
Denominazione ECP	Soprintendenza Archeologia, belle arti e paesaggio per le province di Catanzaro, Cosenza e Crotone
Secolo Da	
Secolo A	
Frazione secolo Da	
Frazione secolo A	
Anno Da	
Anno A	
Presente in SigecWeb	SI (ICCD14526917)
Presente in Carta del rischio	SI (243054)
Presente in Beni tutelati	NO

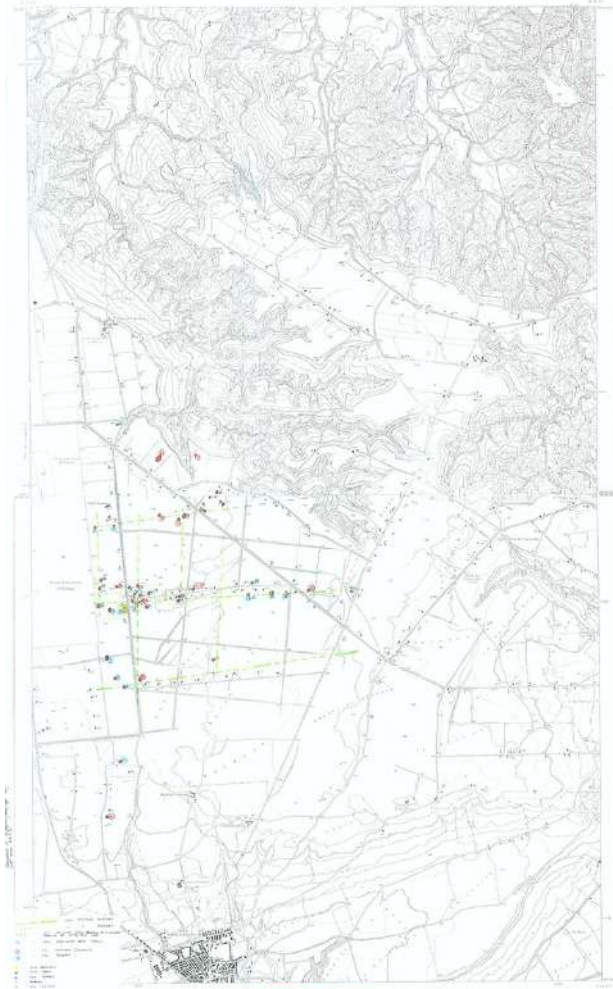
Proveniente da VirApp	NO
-----------------------	----

## Dati Catastali

Tipo Catasto	
Cod. Catastale Comune	
Sezione	
Foglio	
Particella	
Subalterno	
Note	
Provenienza	

## Atti Amministrativi

Decreto	
Data vincolo	
Riferimento normativo	
Tipo provvedimento	
Tipo altro provvedimento	
Num. trascriz. Conservatoria	
Data trascriz. Conservatoria	



Comune di Sestri  
CANTONE 102

# Sistema VincoliInRete:

ID	3179890
Codice regione (NCTR)	18
Numero catalogo generale (NCTN)	00167400
Suffisso numero catalogo generale	
Livello (RVEL)	
Denominazione	Isola Capo Rizzuto, progetto NATO 1991, 32
Tipo scheda	Siti archeologici
Tipo bene	
Condizione Giuridica	proprietà stato
Destinazione d'uso	
Interesse Culturale	Di interesse culturale non verificato
Gerarchia	individuo
Fonte	
Regione	Calabria
Provincia	Crotone
Comune	Isola di Capo Rizzuto
Località	Sant'Anna
Toponimo	
Indirizzo	Strada provinciale S. Anna-Capo Colonna
Denominazione ECP	Soprintendenza Archeologia, belle arti e paesaggio per le province di Catanzaro, Cosenza e Crotone
Secolo Da	III a.C.
Secolo A	
Frazione secolo Da	
Frazione secolo A	
Anno Da	
Anno A	
Presente in SigecWeb	SI (ICCD14529494)
Presente in Carta del rischio	SI (243055)
Presente in Beni tutelati	NO

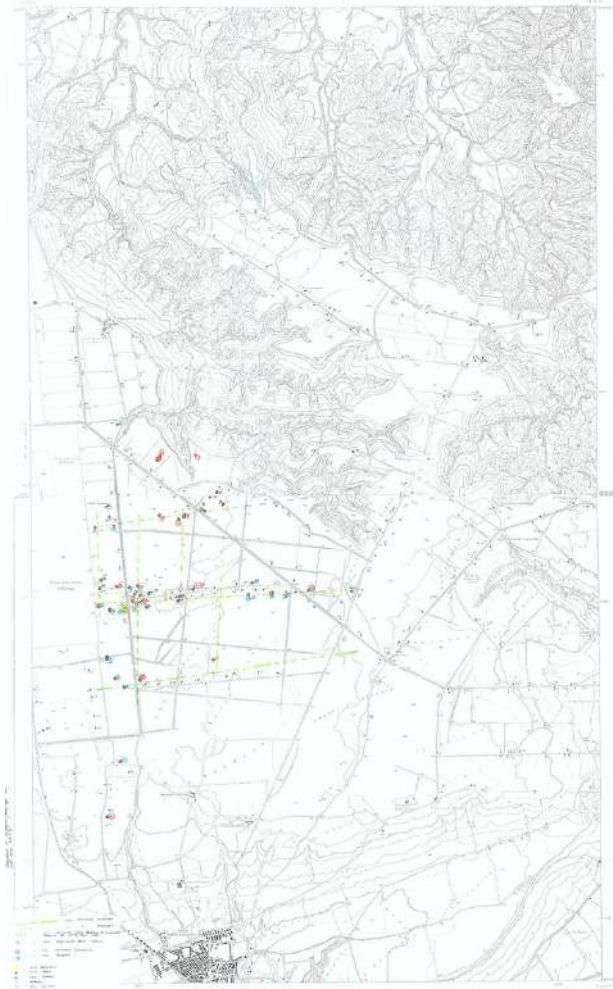
Proveniente da VirApp	NO
-----------------------	----

## Dati Catastali

Tipo Catasto	
Cod. Catastale Comune	
Sezione	
Foglio	
Particella	
Subalterno	
Note	
Provenienza	

## Atti Amministrativi

Decreto	
Data vincolo	
Riferimento normativo	
Tipo provvedimento	
Tipo altro provvedimento	
Num. trascriz. Conservatoria	
Data trascriz. Conservatoria	



Comune di Sestri  
CANTONE 100

# Sistema VincoliInRete:

ID	3179891
Codice regione (NCTR)	18
Numero catalogo generale (NCTN)	00167401
Suffisso numero catalogo generale	
Livello (RVEL)	
Denominazione	Isola Capo Rizzuto, progetto NATO 1991, 33
Tipo scheda	Siti archeologici
Tipo bene	
Condizione Giuridica	proprietà stato
Destinazione d'uso	
Interesse Culturale	Di interesse culturale non verificato
Gerarchia	individuo
Fonte	
Regione	Calabria
Provincia	Crotone
Comune	Isola di Capo Rizzuto
Località	Sant'Anna
Toponimo	
Indirizzo	Strada provinciale S. Anna-Capo Colonna
Denominazione ECP	Soprintendenza Archeologia, belle arti e paesaggio per le province di Catanzaro, Cosenza e Crotone
Secolo Da	
Secolo A	
Frazione secolo Da	
Frazione secolo A	
Anno Da	
Anno A	
Presente in SigecWeb	SI (ICCD14529549)
Presente in Carta del rischio	SI (243056)
Presente in Beni tutelati	NO



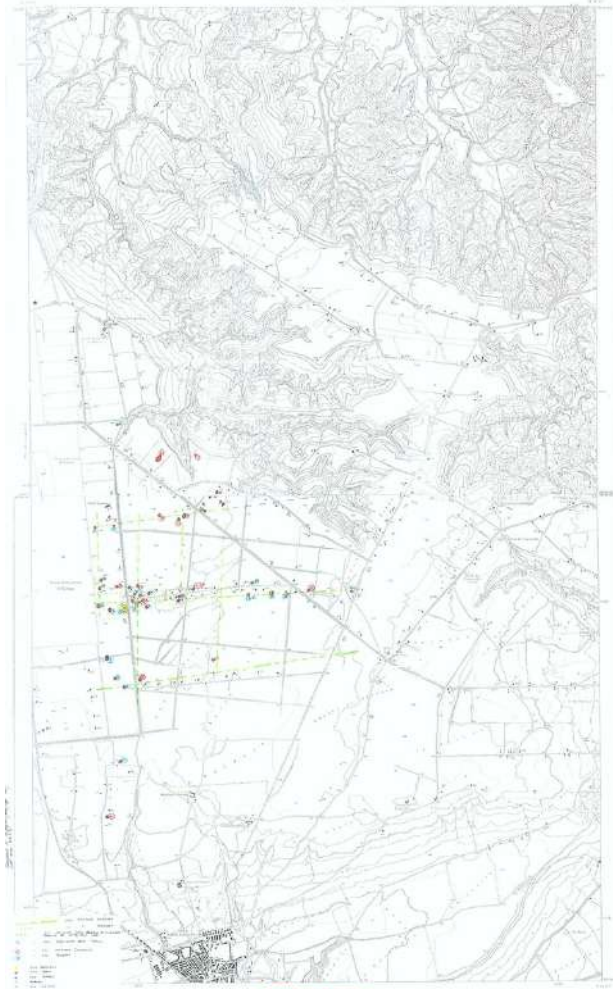
Proveniente da VirApp	NO
-----------------------	----

## Dati Catastali

Tipo Catasto	
Cod. Catastale Comune	
Sezione	
Foglio	
Particella	
Subalterno	
Note	
Provenienza	

## Atti Amministrativi

Decreto	
Data vincolo	
Riferimento normativo	
Tipo provvedimento	
Tipo altro provvedimento	
Num. trascriz. Conservatoria	
Data trascriz. Conservatoria	



Riconoscimento di Sottosuoce  
CANTO/NOVA 022

# Sistema VincoliInRete:

ID	3179892
Codice regione (NCTR)	18
Numero catalogo generale (NCTN)	00167402
Suffisso numero catalogo generale	
Livello (RVEL)	
Denominazione	Isola Capo Rizzuto, progetto NATO 1991, 34
Tipo scheda	Siti archeologici
Tipo bene	
Condizione Giuridica	proprietà stato
Destinazione d'uso	
Interesse Culturale	Di interesse culturale non verificato
Gerarchia	individuo
Fonte	
Regione	Calabria
Provincia	Crotone
Comune	Isola di Capo Rizzuto
Località	Ronzino
Toponimo	
Indirizzo	Strada provinciale S. Anna-Capo Colonna
Denominazione ECP	Soprintendenza Archeologia, belle arti e paesaggio per le province di Catanzaro, Cosenza e Crotone
Secolo Da	
Secolo A	
Frazione secolo Da	
Frazione secolo A	
Anno Da	
Anno A	
Presente in SigecWeb	SI (ICCD14529658)
Presente in Carta del rischio	SI (243057)
Presente in Beni tutelati	NO

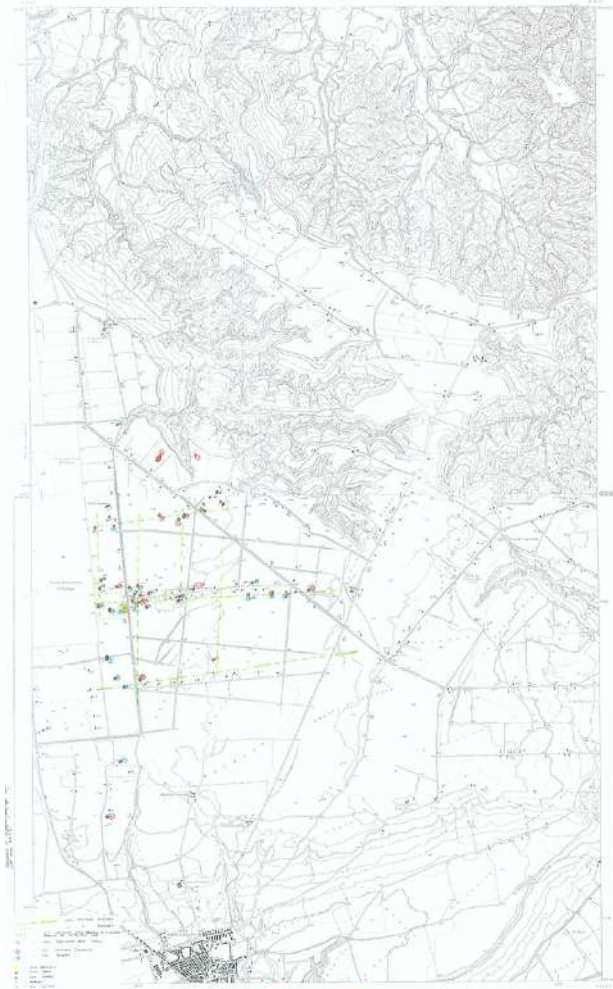
Proveniente da VirApp	NO
-----------------------	----

## Dati Catastali

Tipo Catasto	
Cod. Catastale Comune	
Sezione	
Foglio	
Particella	
Subalterno	
Note	
Provenienza	

## Atti Amministrativi

Decreto	
Data vincolo	
Riferimento normativo	
Tipo provvedimento	
Tipo altro provvedimento	
Num. trascriz. Conservatoria	
Data trascriz. Conservatoria	



Comune di Sestri  
CANTONE 102

# Sistema VincoliInRete:

ID	3179835
Codice regione (NCTR)	18
Numero catalogo generale (NCTN)	00167378
Suffisso numero catalogo generale	
Livello (RVEL)	
Denominazione	Isola Capo Rizzuto, progetto NATO 1991, 10
Tipo scheda	Siti archeologici
Tipo bene	
Condizione Giuridica	proprietà stato
Destinazione d'uso	
Interesse Culturale	Di interesse culturale non verificato
Gerarchia	individuo
Fonte	
Regione	Calabria
Provincia	Crotone
Comune	Isola di Capo Rizzuto
Località	Ronzino
Toponimo	
Indirizzo	Strada provinciale S. Anna-Capo Colonna
Denominazione ECP	Soprintendenza Archeologia, belle arti e paesaggio per le province di Catanzaro, Cosenza e Crotone
Secolo Da	V-III a.C.
Secolo A	
Frazione secolo Da	
Frazione secolo A	
Anno Da	
Anno A	
Presente in SigecWeb	SI (ICCD14524622)
Presente in Carta del rischio	SI (243004)
Presente in Beni tutelati	NO

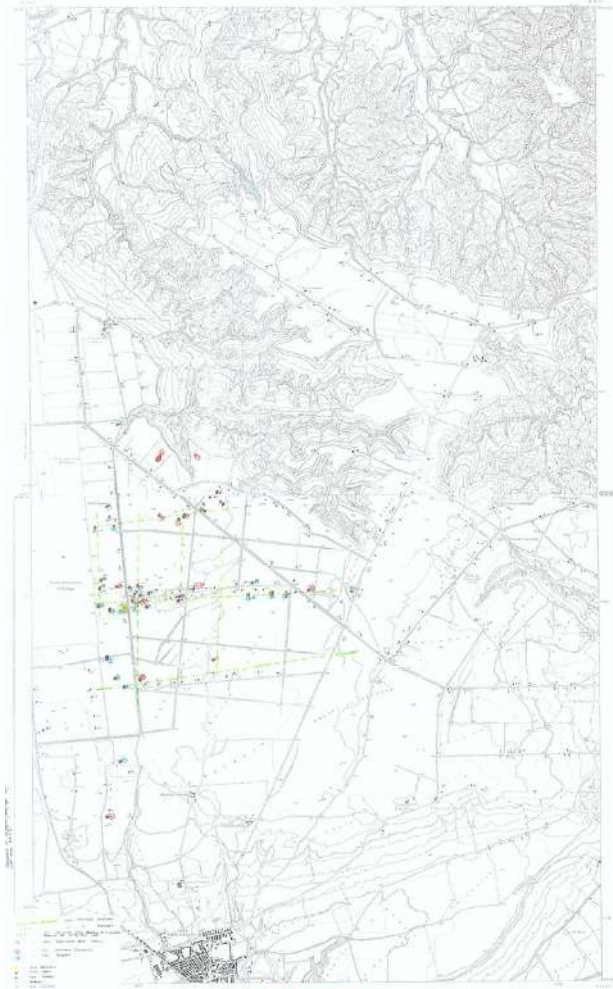
Proveniente da VirApp	NO
-----------------------	----

## Dati Catastali

Tipo Catasto	
Cod. Catastale Comune	
Sezione	
Foglio	
Particella	
Subalterno	
Note	
Provenienza	

## Atti Amministrativi

Decreto	
Data vincolo	
Riferimento normativo	
Tipo provvedimento	
Tipo altro provvedimento	
Num. trascriz. Conservatoria	
Data trascriz. Conservatoria	



Riconoscimento di Sottoservizi  
1982/1983 - 1984



# Sistema VincoliInRete:

ID	3179836
Codice regione (NCTR)	18
Numero catalogo generale (NCTN)	00167380
Suffisso numero catalogo generale	
Livello (RVEL)	
Denominazione	Isola Capo Rizzuto, progetto NATO 1991, 12
Tipo scheda	Siti archeologici
Tipo bene	
Condizione Giuridica	proprietà stato
Destinazione d'uso	
Interesse Culturale	Di interesse culturale non verificato
Gerarchia	individuo
Fonte	
Regione	Calabria
Provincia	Crotone
Comune	Isola di Capo Rizzuto
Località	Ronzino
Toponimo	
Indirizzo	Strada provinciale S. Anna-Capo Colonna
Denominazione ECP	Soprintendenza Archeologia, belle arti e paesaggio per le province di Catanzaro, Cosenza e Crotone
Secolo Da	
Secolo A	
Frazione secolo Da	
Frazione secolo A	
Anno Da	
Anno A	
Presente in SigecWeb	SI (ICCD14524789)
Presente in Carta del rischio	SI (243005)
Presente in Beni tutelati	NO

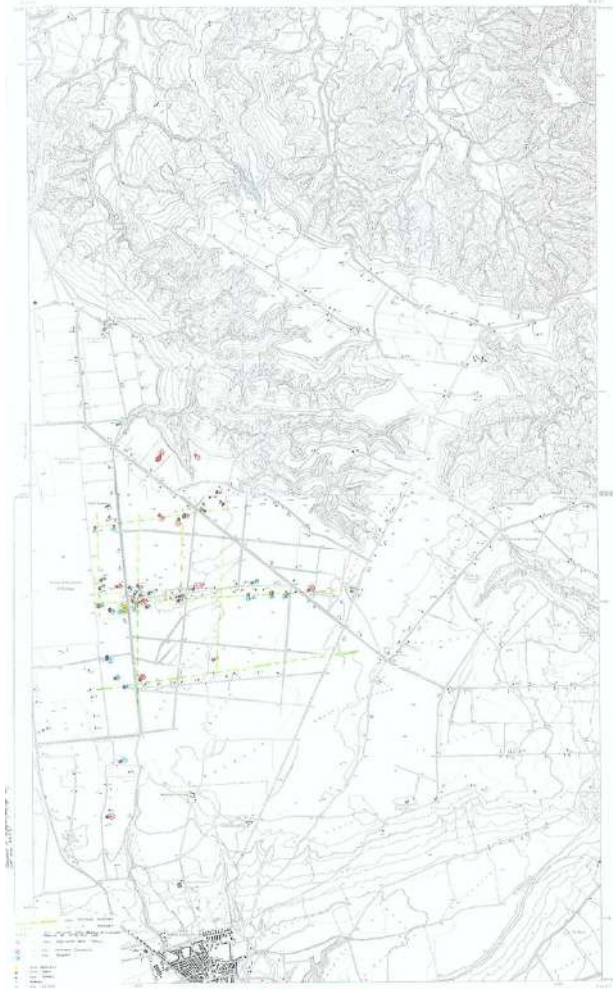
Proveniente da VirApp	NO
-----------------------	----

## Dati Catastali

Tipo Catasto	
Cod. Catastale Comune	
Sezione	
Foglio	
Particella	
Subalterno	
Note	
Provenienza	

## Atti Amministrativi

Decreto	
Data vincolo	
Riferimento normativo	
Tipo provvedimento	
Tipo altro provvedimento	
Num. trascriz. Conservatoria	
Data trascriz. Conservatoria	



Comune di Salsomaggiore  
CANTO/NOVA 022

# Sistema VincoliInRete:

ID	3179841
Codice regione (NCTR)	18
Numero catalogo generale (NCTN)	00167391
Suffisso numero catalogo generale	
Livello (RVEL)	
Denominazione	Isola Capo Rizzuto, progetto NATO 1991, 23
Tipo scheda	Siti archeologici
Tipo bene	
Condizione Giuridica	proprietà stato
Destinazione d'uso	
Interesse Culturale	Di interesse culturale non verificato
Gerarchia	individuo
Fonte	
Regione	Calabria
Provincia	Crotone
Comune	Isola di Capo Rizzuto
Località	Ronzino
Toponimo	
Indirizzo	Strada provinciale S. Anna-Capo Colonna
Denominazione ECP	Soprintendenza Archeologia, belle arti e paesaggio per le province di Catanzaro, Cosenza e Crotone
Secolo Da	
Secolo A	
Frazione secolo Da	
Frazione secolo A	
Anno Da	
Anno A	
Presente in SigecWeb	SI (ICCD14526451)
Presente in Carta del rischio	SI (243008)
Presente in Beni tutelati	NO

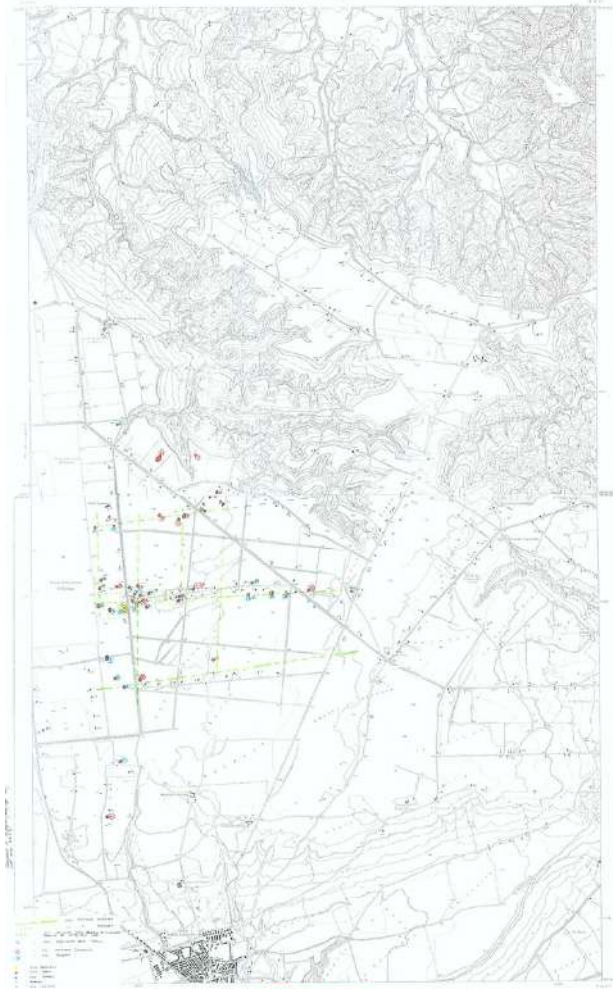
Proveniente da VirApp	NO
-----------------------	----

## Dati Catastali

Tipo Catasto	
Cod. Catastale Comune	
Sezione	
Foglio	
Particella	
Subalterno	
Note	
Provenienza	

## Atti Amministrativi

Decreto	
Data vincolo	
Riferimento normativo	
Tipo provvedimento	
Tipo altro provvedimento	
Num. trascriz. Conservatoria	
Data trascriz. Conservatoria	



Riconoscimento di Sottosuoce  
CANTO/PAESE - 022

# Sistema VincoliInRete:

ID	3179842
Codice regione (NCTR)	18
Numero catalogo generale (NCTN)	00167393
Suffisso numero catalogo generale	
Livello (RVEL)	
Denominazione	Isola Capo Rizzuto, progetto NATO 1991, 25
Tipo scheda	Siti archeologici
Tipo bene	
Condizione Giuridica	proprietà stato
Destinazione d'uso	
Interesse Culturale	Di interesse culturale non verificato
Gerarchia	individuo
Fonte	
Regione	Calabria
Provincia	Crotone
Comune	Isola di Capo Rizzuto
Località	Ronzino
Toponimo	
Indirizzo	Strada provinciale S. Anna-Capo Colonna
Denominazione ECP	Soprintendenza Archeologia, belle arti e paesaggio per le province di Catanzaro, Cosenza e Crotone
Secolo Da	V-III a.C.
Secolo A	
Frazione secolo Da	
Frazione secolo A	
Anno Da	
Anno A	
Presente in SigecWeb	SI (ICCD14526716)
Presente in Carta del rischio	SI (243009)
Presente in Beni tutelati	NO

Proveniente da VirApp	NO
-----------------------	----

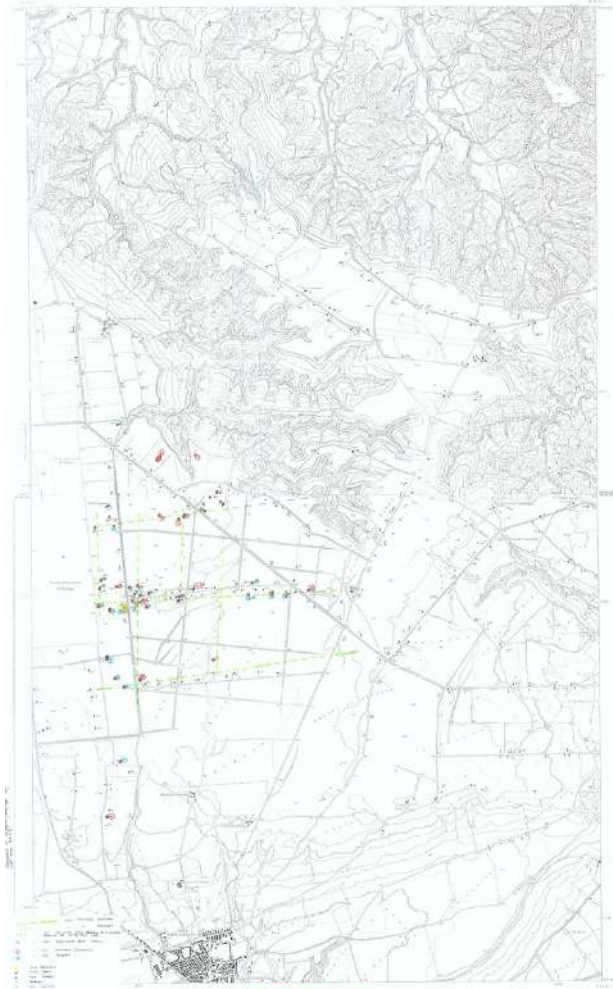
## Dati Catastali

Tipo Catasto	
Cod. Catastale Comune	
Sezione	
Foglio	
Particella	
Subalterno	
Note	
Provenienza	

## Atti Amministrativi

Decreto	
Data vincolo	
Riferimento normativo	
Tipo provvedimento	
Tipo altro provvedimento	
Num. trascriz. Conservatoria	
Data trascriz. Conservatoria	





Comune di Sestri  
CANTONE 100

# Sistema VincoliInRete:

ID	3179843
Codice regione (NCTR)	18
Numero catalogo generale (NCTN)	00167394
Suffisso numero catalogo generale	
Livello (RVEL)	
Denominazione	Isola Capo Rizzuto, progetto NATO 1991, 26
Tipo scheda	Siti archeologici
Tipo bene	
Condizione Giuridica	proprietà stato
Destinazione d'uso	
Interesse Culturale	Di interesse culturale non verificato
Gerarchia	individuo
Fonte	
Regione	Calabria
Provincia	Crotone
Comune	Isola di Capo Rizzuto
Località	Parte Sicura
Toponimo	
Indirizzo	Strada provinciale S. Anna-Capo Colonna
Denominazione ECP	Soprintendenza Archeologia, belle arti e paesaggio per le province di Catanzaro, Cosenza e Crotone
Secolo Da	
Secolo A	
Frazione secolo Da	
Frazione secolo A	
Anno Da	
Anno A	
Presente in SigecWeb	SI (ICCD14526785)
Presente in Carta del rischio	SI (243010)
Presente in Beni tutelati	NO

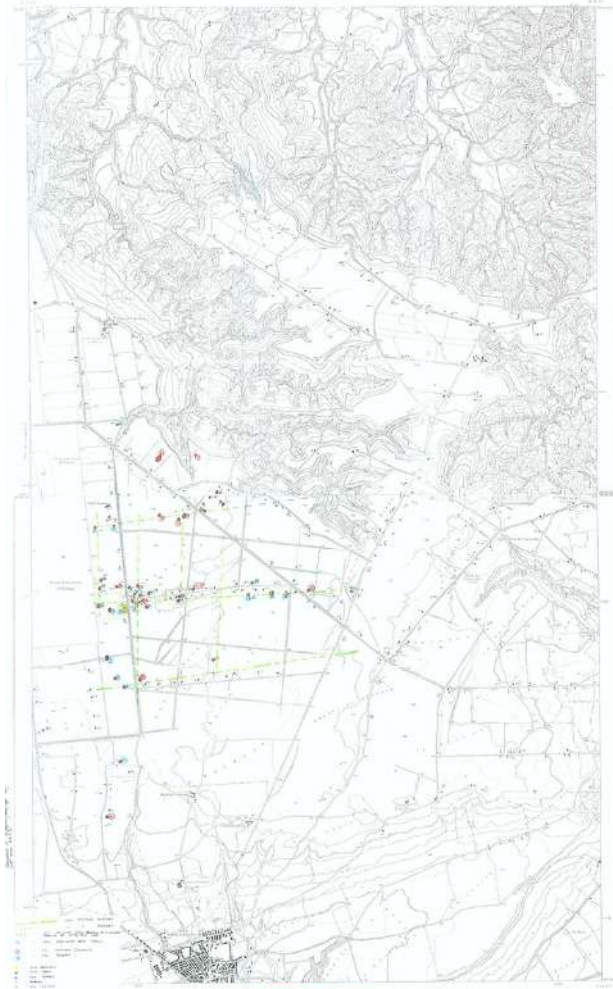
Proveniente da VirApp	NO
-----------------------	----

## Dati Catastali

Tipo Catasto	
Cod. Catastale Comune	
Sezione	
Foglio	
Particella	
Subalterno	
Note	
Provenienza	

## Atti Amministrativi

Decreto	
Data vincolo	
Riferimento normativo	
Tipo provvedimento	
Tipo altro provvedimento	
Num. trascriz. Conservatoria	
Data trascriz. Conservatoria	



Comune di Sestri  
CANTONE 102

# Sistema VincoliInRete:

ID	3179844
Codice regione (NCTR)	18
Numero catalogo generale (NCTN)	00167395
Suffisso numero catalogo generale	
Livello (RVEL)	
Denominazione	Isola Capo Rizzuto, progetto NATO 1991, 27
Tipo scheda	Siti archeologici
Tipo bene	
Condizione Giuridica	proprietà stato
Destinazione d'uso	
Interesse Culturale	Di interesse culturale non verificato
Gerarchia	individuo
Fonte	
Regione	Calabria
Provincia	Crotone
Comune	Isola di Capo Rizzuto
Località	Parte Sicura
Toponimo	
Indirizzo	Strada provinciale S. Anna-Capo Colonna
Denominazione ECP	Soprintendenza Archeologia, belle arti e paesaggio per le province di Catanzaro, Cosenza e Crotone
Secolo Da	
Secolo A	
Frazione secolo Da	
Frazione secolo A	
Anno Da	
Anno A	
Presente in SigecWeb	SI (ICCD14526806)
Presente in Carta del rischio	SI (243011)
Presente in Beni tutelati	NO

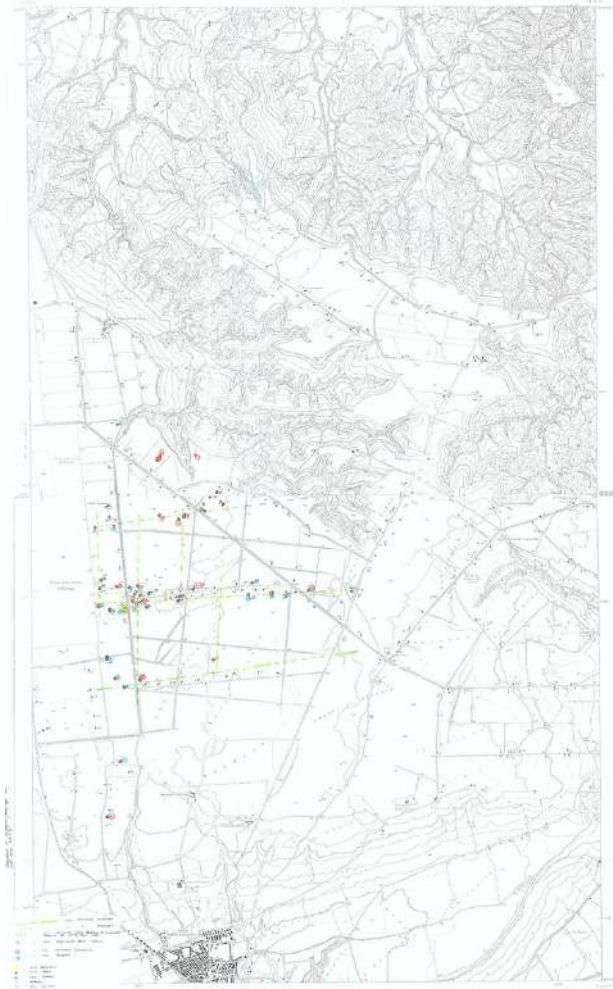
Proveniente da VirApp	NO
-----------------------	----

## Dati Catastali

Tipo Catasto	
Cod. Catastale Comune	
Sezione	
Foglio	
Particella	
Subalterno	
Note	
Provenienza	

## Atti Amministrativi

Decreto	
Data vincolo	
Riferimento normativo	
Tipo provvedimento	
Tipo altro provvedimento	
Num. trascriz. Conservatoria	
Data trascriz. Conservatoria	



Riconoscimento di Sottosuoce  
CANTO/PAESE - 022

# Sistema VincoliInRete:

ID	3179845
Codice regione (NCTR)	18
Numero catalogo generale (NCTN)	00167398
Suffisso numero catalogo generale	
Livello (RVEL)	
Denominazione	Isola Capo Rizzuto, progetto NATO 1991, 30
Tipo scheda	Siti archeologici
Tipo bene	
Condizione Giuridica	proprietà stato
Destinazione d'uso	
Interesse Culturale	Di interesse culturale non verificato
Gerarchia	individuo
Fonte	
Regione	Calabria
Provincia	Crotone
Comune	Isola di Capo Rizzuto
Località	Ovile Spinoso
Toponimo	
Indirizzo	Strada provinciale S. Anna-Capo Colonna
Denominazione ECP	Soprintendenza Archeologia, belle arti e paesaggio per le province di Catanzaro, Cosenza e Crotone
Secolo Da	
Secolo A	
Frazione secolo Da	
Frazione secolo A	
Anno Da	
Anno A	
Presente in SigecWeb	SI (ICCD14526907)
Presente in Carta del rischio	SI (243012)
Presente in Beni tutelati	NO



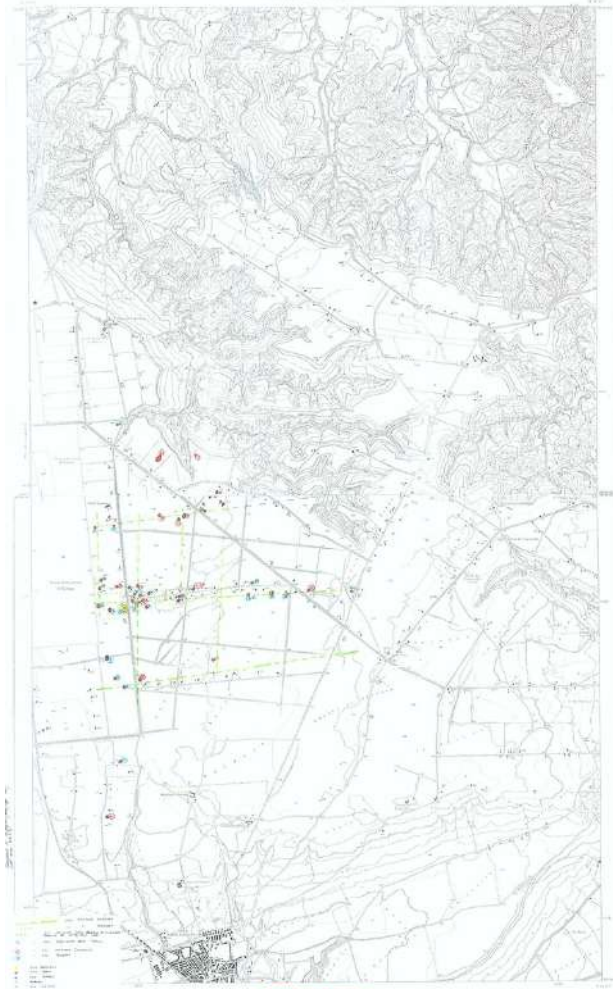
Proveniente da VirApp	NO
-----------------------	----

## Dati Catastali

Tipo Catasto	
Cod. Catastale Comune	
Sezione	
Foglio	
Particella	
Subalterno	
Note	
Provenienza	

## Atti Amministrativi

Decreto	
Data vincolo	
Riferimento normativo	
Tipo provvedimento	
Tipo altro provvedimento	
Num. trascriz. Conservatoria	
Data trascriz. Conservatoria	



Comune di Sestri  
CANTONE 102

# Sistema VincoliInRete:

ID	3179846
Codice regione (NCTR)	18
Numero catalogo generale (NCTN)	00167331
Suffisso numero catalogo generale	
Livello (RVEL)	
Denominazione	Isola Capo Rizzuto, progetto NATO 1989, 71
Tipo scheda	Siti archeologici
Tipo bene	
Condizione Giuridica	proprietà stato
Destinazione d'uso	
Interesse Culturale	Di interesse culturale non verificato
Gerarchia	individuo
Fonte	
Regione	Calabria
Provincia	Crotone
Comune	Isola di Capo Rizzuto
Località	Bosco di Santa Barbara e Parte Sicura
Toponimo	
Indirizzo	
Denominazione ECP	Soprintendenza Archeologia, belle arti e paesaggio per le province di Catanzaro, Cosenza e Crotone
Secolo Da	
Secolo A	
Frazione secolo Da	
Frazione secolo A	
Anno Da	
Anno A	
Presente in SigecWeb	SI (ICCD14514505)
Presente in Carta del rischio	SI (243013)
Presente in Beni tutelati	NO

Proveniente da VirApp	NO
-----------------------	----

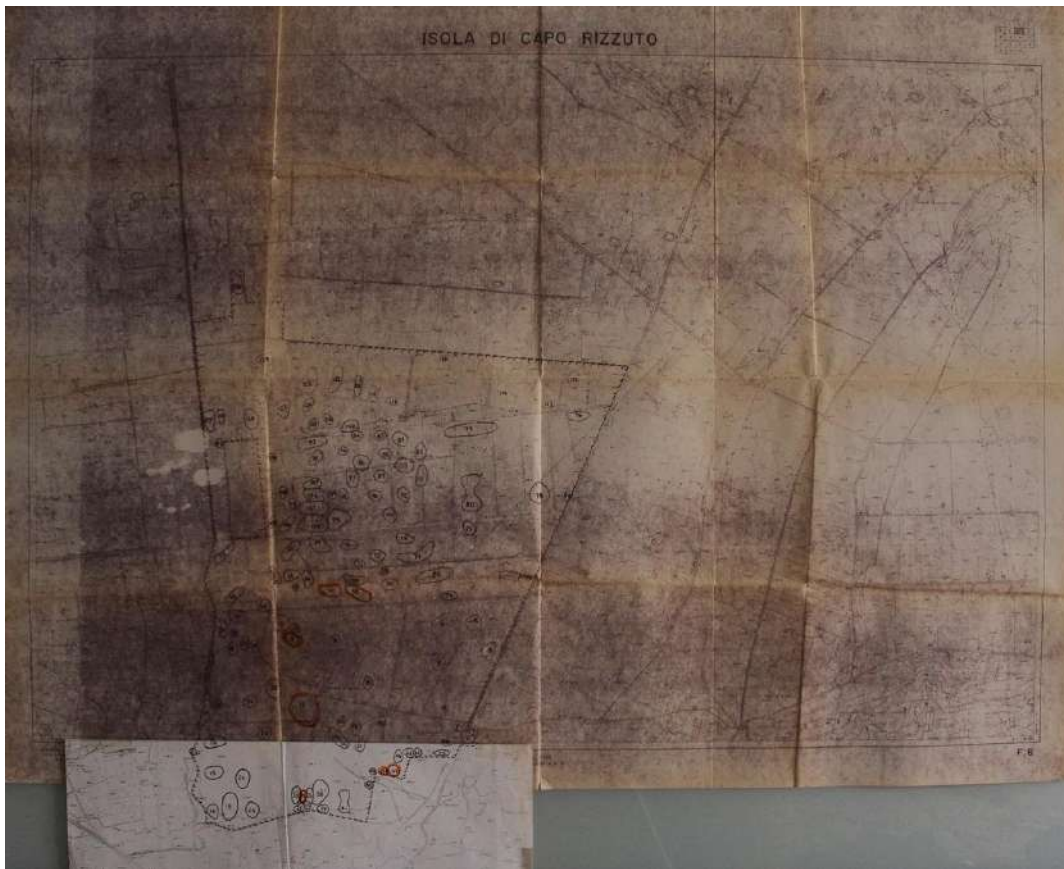
## Dati Catastali

Tipo Catasto	
Cod. Catastale Comune	
Sezione	
Foglio	
Particella	
Subalterno	
Note	
Provenienza	

## Atti Amministrativi

Decreto	
Data vincolo	
Riferimento normativo	
Tipo provvedimento	
Tipo altro provvedimento	
Num. trascriz. Conservatoria	
Data trascriz. Conservatoria	

ISOLA DI CAPO RIZZUTO



# Sistema VincoliInRete:

ID	3179847
Codice regione (NCTR)	18
Numero catalogo generale (NCTN)	00167333
Suffisso numero catalogo generale	
Livello (RVEL)	
Denominazione	Isola Capo Rizzuto, progetto NATO 1989, 73
Tipo scheda	Siti archeologici
Tipo bene	
Condizione Giuridica	proprietà stato
Destinazione d'uso	
Interesse Culturale	Di interesse culturale non verificato
Gerarchia	individuo
Fonte	
Regione	Calabria
Provincia	Crotone
Comune	Isola di Capo Rizzuto
Località	Bosco di Santa Barbara e Parte Sicura
Toponimo	
Indirizzo	
Denominazione ECP	Soprintendenza Archeologia, belle arti e paesaggio per le province di Catanzaro, Cosenza e Crotone
Secolo Da	
Secolo A	
Frazione secolo Da	
Frazione secolo A	
Anno Da	
Anno A	
Presente in SigecWeb	SI (ICCD14517976)
Presente in Carta del rischio	SI (243014)
Presente in Beni tutelati	NO

Proveniente da VirApp	NO
-----------------------	----

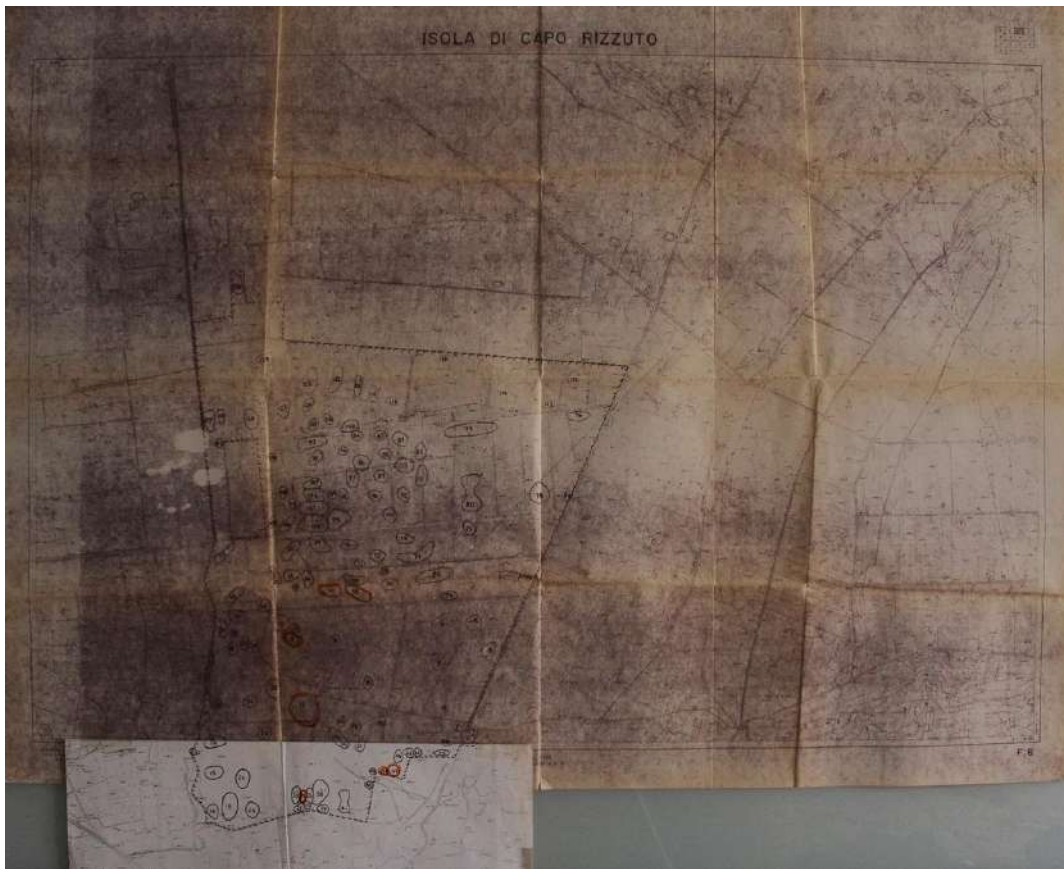
## Dati Catastali

Tipo Catasto	
Cod. Catastale Comune	
Sezione	
Foglio	
Particella	
Subalterno	
Note	
Provenienza	

## Atti Amministrativi

Decreto	
Data vincolo	
Riferimento normativo	
Tipo provvedimento	
Tipo altro provvedimento	
Num. trascriz. Conservatoria	
Data trascriz. Conservatoria	

ISOLA DI CAPO RIZZUTO





# Sistema VincoliInRete:

ID	3179848
Codice regione (NCTR)	18
Numero catalogo generale (NCTN)	00167335
Suffisso numero catalogo generale	
Livello (RVEL)	
Denominazione	Isola Capo Rizzuto, progetto NATO 1989, 75
Tipo scheda	Siti archeologici
Tipo bene	
Condizione Giuridica	proprietà stato
Destinazione d'uso	
Interesse Culturale	Di interesse culturale non verificato
Gerarchia	individuo
Fonte	
Regione	Calabria
Provincia	Crotone
Comune	Isola di Capo Rizzuto
Località	Bosco di Santa Barbara
Toponimo	
Indirizzo	
Denominazione ECP	Soprintendenza Archeologia, belle arti e paesaggio per le province di Catanzaro, Cosenza e Crotone
Secolo Da	
Secolo A	
Frazione secolo Da	
Frazione secolo A	
Anno Da	
Anno A	
Presente in SigecWeb	SI (ICCD14518052)
Presente in Carta del rischio	SI (243015)
Presente in Beni tutelati	NO

Proveniente da VirApp	NO
-----------------------	----

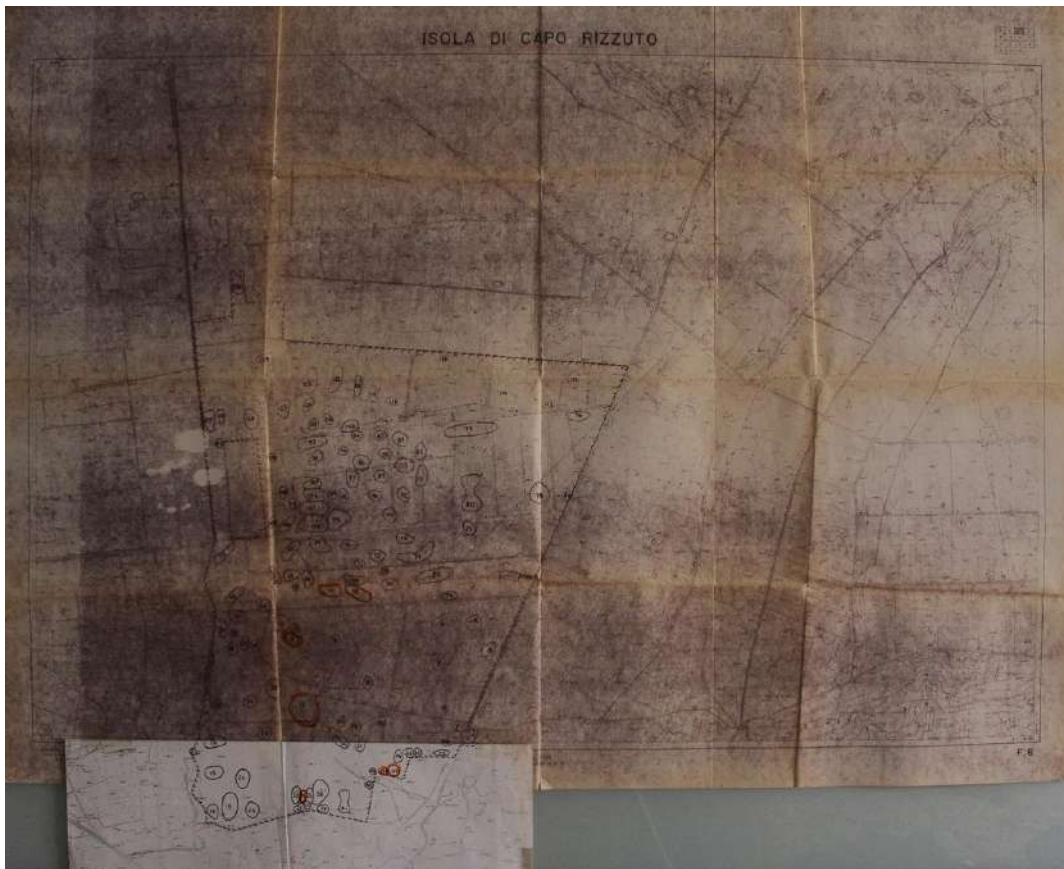
## Dati Catastali

Tipo Catasto	
Cod. Catastale Comune	
Sezione	
Foglio	
Particella	
Subalterno	
Note	
Provenienza	

## Atti Amministrativi

Decreto	
Data vincolo	
Riferimento normativo	
Tipo provvedimento	
Tipo altro provvedimento	
Num. trascriz. Conservatoria	
Data trascriz. Conservatoria	

ISOLA DI CAPO RIZZUTO



# Sistema VincoliInRete:

ID	3179850
Codice regione (NCTR)	18
Numero catalogo generale (NCTN)	00167345
Suffisso numero catalogo generale	
Livello (RVEL)	
Denominazione	Isola Capo Rizzuto, progetto NATO 1989, 85
Tipo scheda	Siti archeologici
Tipo bene	
Condizione Giuridica	proprietà stato
Destinazione d'uso	
Interesse Culturale	Di interesse culturale non verificato
Gerarchia	individuo
Fonte	
Regione	Calabria
Provincia	Crotone
Comune	Isola di Capo Rizzuto
Località	Parte Sicura
Toponimo	
Indirizzo	
Denominazione ECP	Soprintendenza Archeologia, belle arti e paesaggio per le province di Catanzaro, Cosenza e Crotone
Secolo Da	
Secolo A	
Frazione secolo Da	
Frazione secolo A	
Anno Da	
Anno A	
Presente in SigecWeb	SI (ICCD14518566)
Presente in Carta del rischio	SI (243017)
Presente in Beni tutelati	NO

Proveniente da VirApp	NO
-----------------------	----

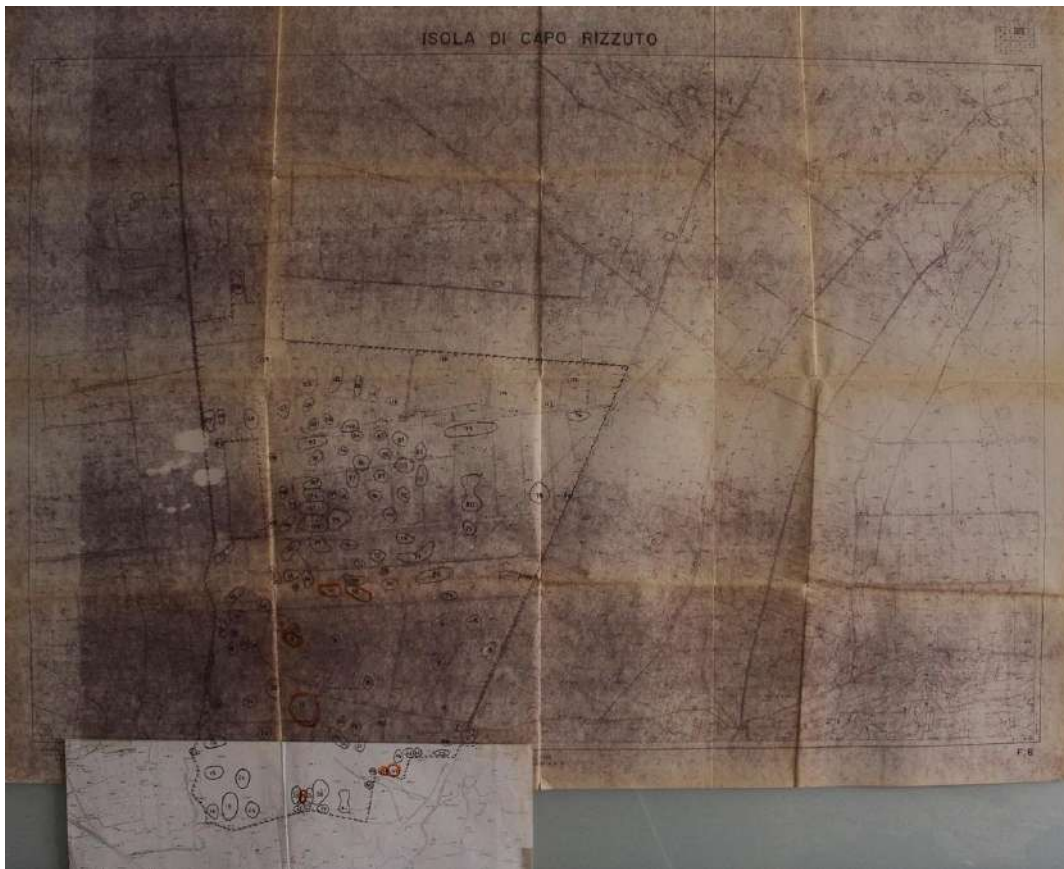
## Dati Catastali

Tipo Catasto	
Cod. Catastale Comune	
Sezione	
Foglio	
Particella	
Subalterno	
Note	
Provenienza	

## Atti Amministrativi

Decreto	
Data vincolo	
Riferimento normativo	
Tipo provvedimento	
Tipo altro provvedimento	
Num. trascriz. Conservatoria	
Data trascriz. Conservatoria	

ISOLA DI CAPO RIZZUTO



# Sistema VincoliInRete:

ID	3179852
Codice regione (NCTR)	18
Numero catalogo generale (NCTN)	00167330
Suffisso numero catalogo generale	
Livello (RVEL)	
Denominazione	Isola Capo Rizzuto, progetto NATO 1989, 70
Tipo scheda	Siti archeologici
Tipo bene	
Condizione Giuridica	proprietà stato
Destinazione d'uso	
Interesse Culturale	Di interesse culturale non verificato
Gerarchia	individuo
Fonte	
Regione	Calabria
Provincia	Crotone
Comune	Isola di Capo Rizzuto
Località	Bosco di Santa Barbara
Toponimo	
Indirizzo	
Denominazione ECP	Soprintendenza Archeologia, belle arti e paesaggio per le province di Catanzaro, Cosenza e Crotone
Secolo Da	
Secolo A	
Frazione secolo Da	
Frazione secolo A	
Anno Da	
Anno A	
Presente in SigecWeb	SI (ICCD14412514)
Presente in Carta del rischio	SI (243018)
Presente in Beni tutelati	NO

Proveniente da VirApp	NO
-----------------------	----

## Dati Catastali

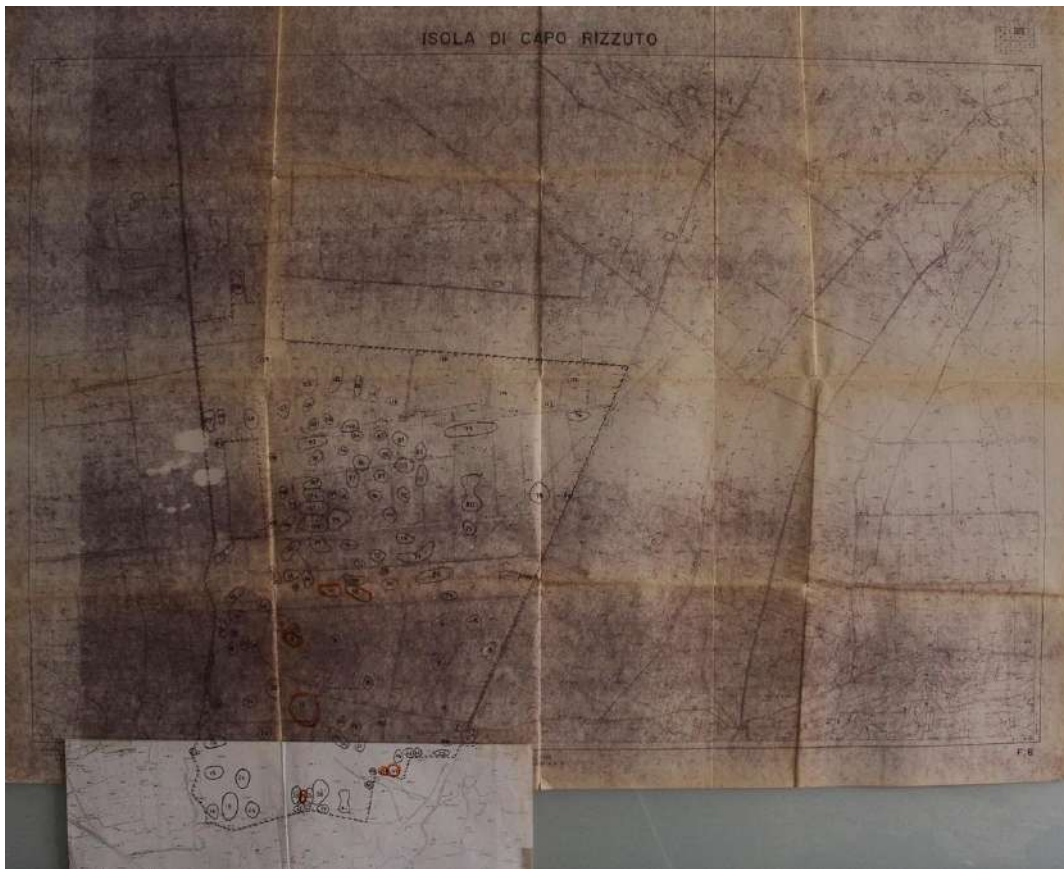
Tipo Catasto	
Cod. Catastale Comune	
Sezione	
Foglio	
Particella	
Subalterno	
Note	
Provenienza	

## Atti Amministrativi

Decreto	
Data vincolo	
Riferimento normativo	
Tipo provvedimento	
Tipo altro provvedimento	
Num. trascriz. Conservatoria	
Data trascriz. Conservatoria	



ISOLA DI CAPO RIZZUTO



# Sistema VincoliInRete:

ID	3179853
Codice regione (NCTR)	18
Numero catalogo generale (NCTN)	00167338
Suffisso numero catalogo generale	
Livello (RVEL)	
Denominazione	Isola Capo Rizzuto, progetto NATO 1989, 78
Tipo scheda	Siti archeologici
Tipo bene	
Condizione Giuridica	proprietà stato
Destinazione d'uso	
Interesse Culturale	Di interesse culturale non verificato
Gerarchia	individuo
Fonte	
Regione	Calabria
Provincia	Crotone
Comune	Isola di Capo Rizzuto
Località	Parte Sicura
Toponimo	
Indirizzo	
Denominazione ECP	Soprintendenza Archeologia, belle arti e paesaggio per le province di Catanzaro, Cosenza e Crotone
Secolo Da	
Secolo A	
Frazione secolo Da	
Frazione secolo A	
Anno Da	
Anno A	
Presente in SigecWeb	SI (ICCD14518160)
Presente in Carta del rischio	SI (243019)
Presente in Beni tutelati	NO

Proveniente da VirApp	NO
-----------------------	----

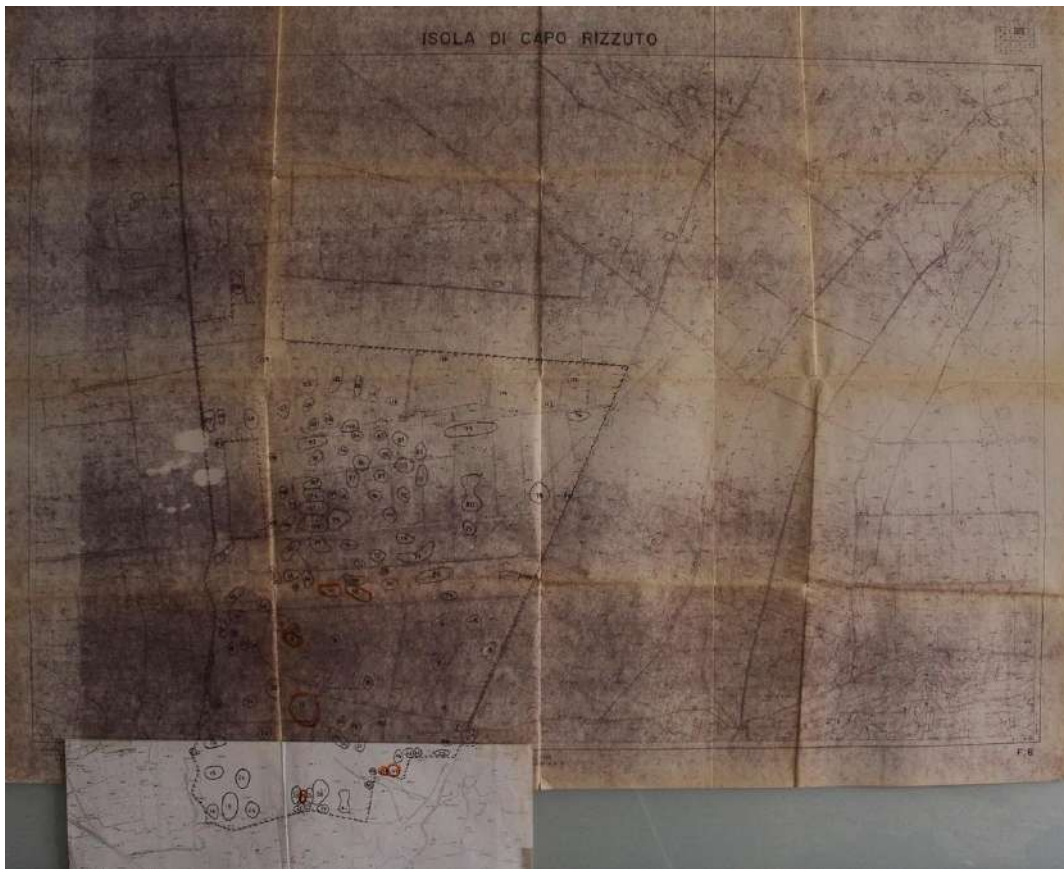
## Dati Catastali

Tipo Catasto	
Cod. Catastale Comune	
Sezione	
Foglio	
Particella	
Subalterno	
Note	
Provenienza	

## Atti Amministrativi

Decreto	
Data vincolo	
Riferimento normativo	
Tipo provvedimento	
Tipo altro provvedimento	
Num. trascriz. Conservatoria	
Data trascriz. Conservatoria	

ISOLA DI CAPO RIZZUTO



# Sistema VincoliInRete:

ID	3179854
Codice regione (NCTR)	18
Numero catalogo generale (NCTN)	00167340
Suffisso numero catalogo generale	
Livello (RVEL)	
Denominazione	Isola Capo Rizzuto, progetto NATO 1989, 80
Tipo scheda	Siti archeologici
Tipo bene	
Condizione Giuridica	proprietà stato
Destinazione d'uso	
Interesse Culturale	Di interesse culturale non verificato
Gerarchia	individuo
Fonte	
Regione	Calabria
Provincia	Crotone
Comune	Isola di Capo Rizzuto
Località	Parte Sicura
Toponimo	
Indirizzo	
Denominazione ECP	Soprintendenza Archeologia, belle arti e paesaggio per le province di Catanzaro, Cosenza e Crotone
Secolo Da	
Secolo A	
Frazione secolo Da	
Frazione secolo A	
Anno Da	
Anno A	
Presente in SigecWeb	SI (ICCD14518188)
Presente in Carta del rischio	SI (243020)
Presente in Beni tutelati	NO

Proveniente da VirApp	NO
-----------------------	----

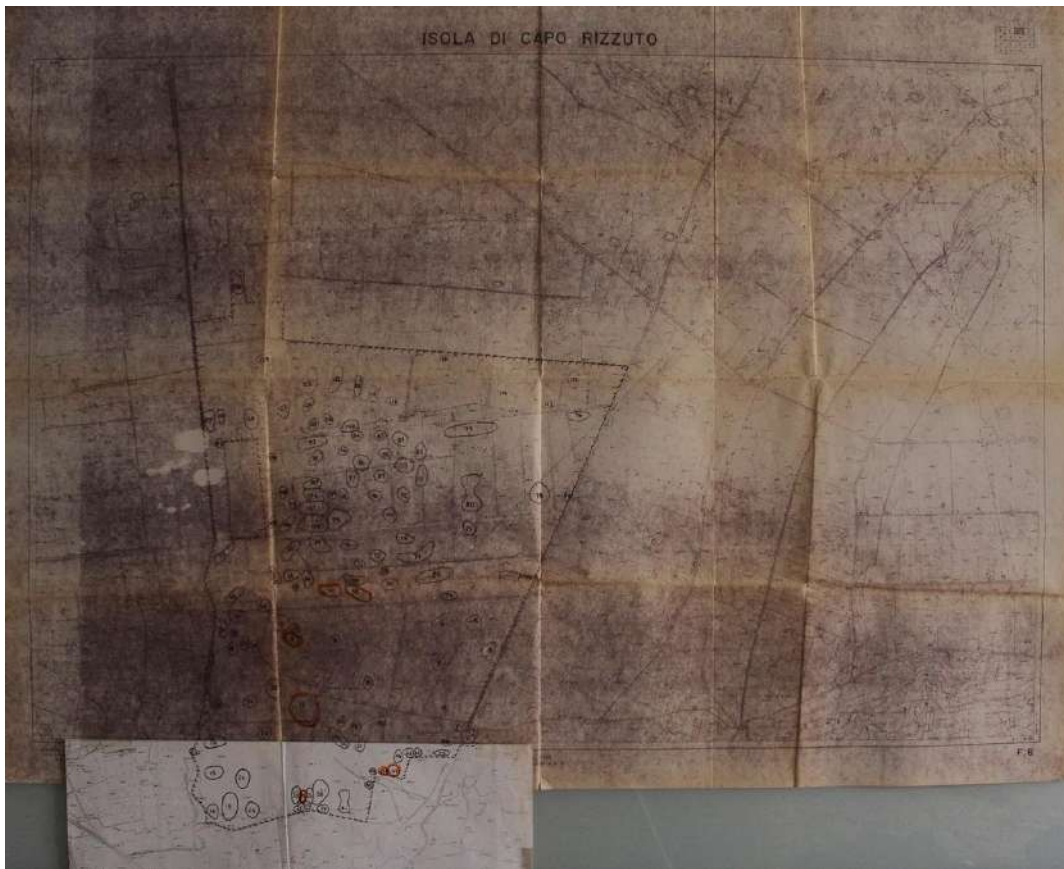
## Dati Catastali

Tipo Catasto	
Cod. Catastale Comune	
Sezione	
Foglio	
Particella	
Subalterno	
Note	
Provenienza	

## Atti Amministrativi

Decreto	
Data vincolo	
Riferimento normativo	
Tipo provvedimento	
Tipo altro provvedimento	
Num. trascriz. Conservatoria	
Data trascriz. Conservatoria	

ISOLA DI CAPO RIZZUTO



# Sistema VincoliInRete:

ID	3179855
Codice regione (NCTR)	18
Numero catalogo generale (NCTN)	00167341
Suffisso numero catalogo generale	
Livello (RVEL)	
Denominazione	Isola Capo Rizzuto, progetto NATO 1989, 81
Tipo scheda	Siti archeologici
Tipo bene	
Condizione Giuridica	proprietà stato
Destinazione d'uso	
Interesse Culturale	Di interesse culturale non verificato
Gerarchia	individuo
Fonte	
Regione	Calabria
Provincia	Crotone
Comune	Isola di Capo Rizzuto
Località	Parte Sicura
Toponimo	
Indirizzo	
Denominazione ECP	Soprintendenza Archeologia, belle arti e paesaggio per le province di Catanzaro, Cosenza e Crotone
Secolo Da	
Secolo A	
Frazione secolo Da	
Frazione secolo A	
Anno Da	
Anno A	
Presente in SigecWeb	SI (ICCD14518530)
Presente in Carta del rischio	SI (243021)
Presente in Beni tutelati	NO



Proveniente da VirApp	NO
-----------------------	----

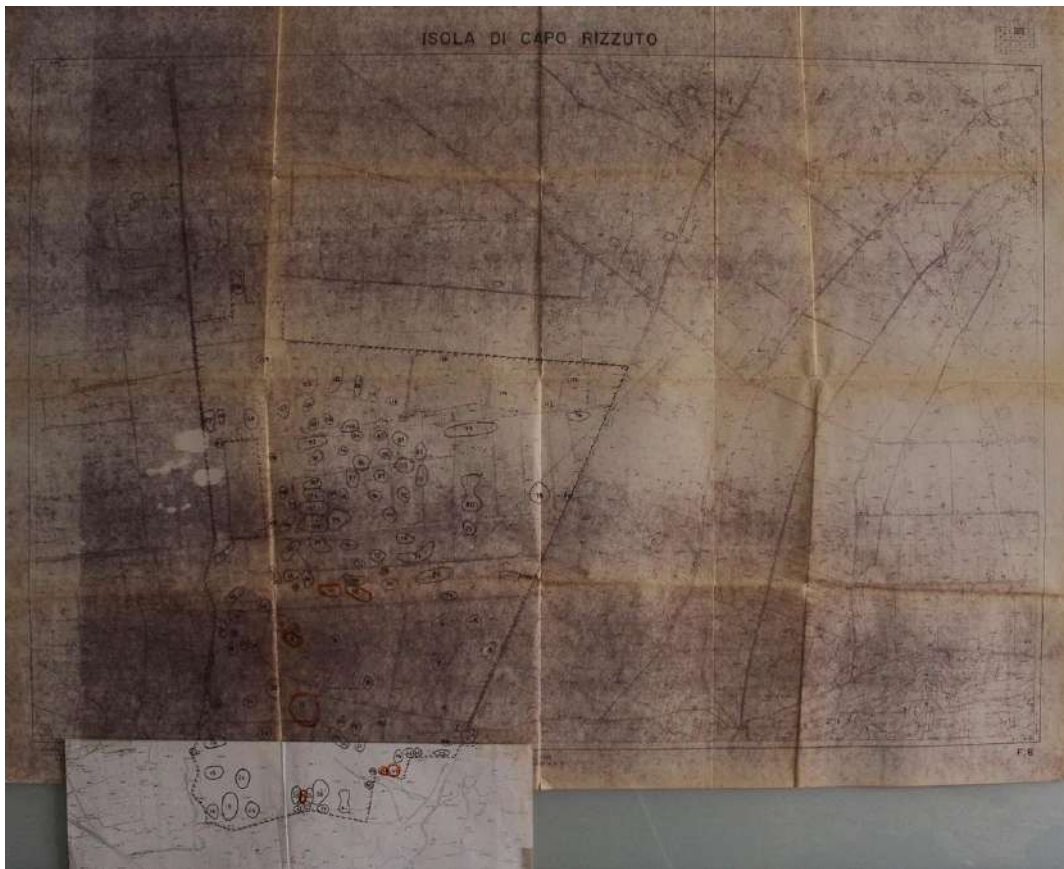
## Dati Catastali

Tipo Catasto	
Cod. Catastale Comune	
Sezione	
Foglio	
Particella	
Subalterno	
Note	
Provenienza	

## Atti Amministrativi

Decreto	
Data vincolo	
Riferimento normativo	
Tipo provvedimento	
Tipo altro provvedimento	
Num. trascriz. Conservatoria	
Data trascriz. Conservatoria	

ISOLA DI CAPO RIZZUTO



# Sistema VincoliInRete:

ID	3179856
Codice regione (NCTR)	18
Numero catalogo generale (NCTN)	00167344
Suffisso numero catalogo generale	
Livello (RVEL)	
Denominazione	Isola Capo Rizzuto, progetto NATO 1989, 84
Tipo scheda	Siti archeologici
Tipo bene	
Condizione Giuridica	proprietà stato
Destinazione d'uso	
Interesse Culturale	Di interesse culturale non verificato
Gerarchia	individuo
Fonte	
Regione	Calabria
Provincia	Crotone
Comune	Isola di Capo Rizzuto
Località	Parte Sicura
Toponimo	
Indirizzo	
Denominazione ECP	Soprintendenza Archeologia, belle arti e paesaggio per le province di Catanzaro, Cosenza e Crotone
Secolo Da	
Secolo A	
Frazione secolo Da	
Frazione secolo A	
Anno Da	
Anno A	
Presente in SigecWeb	SI (ICCD14518558)
Presente in Carta del rischio	SI (243022)
Presente in Beni tutelati	NO

Proveniente da VirApp	NO
-----------------------	----

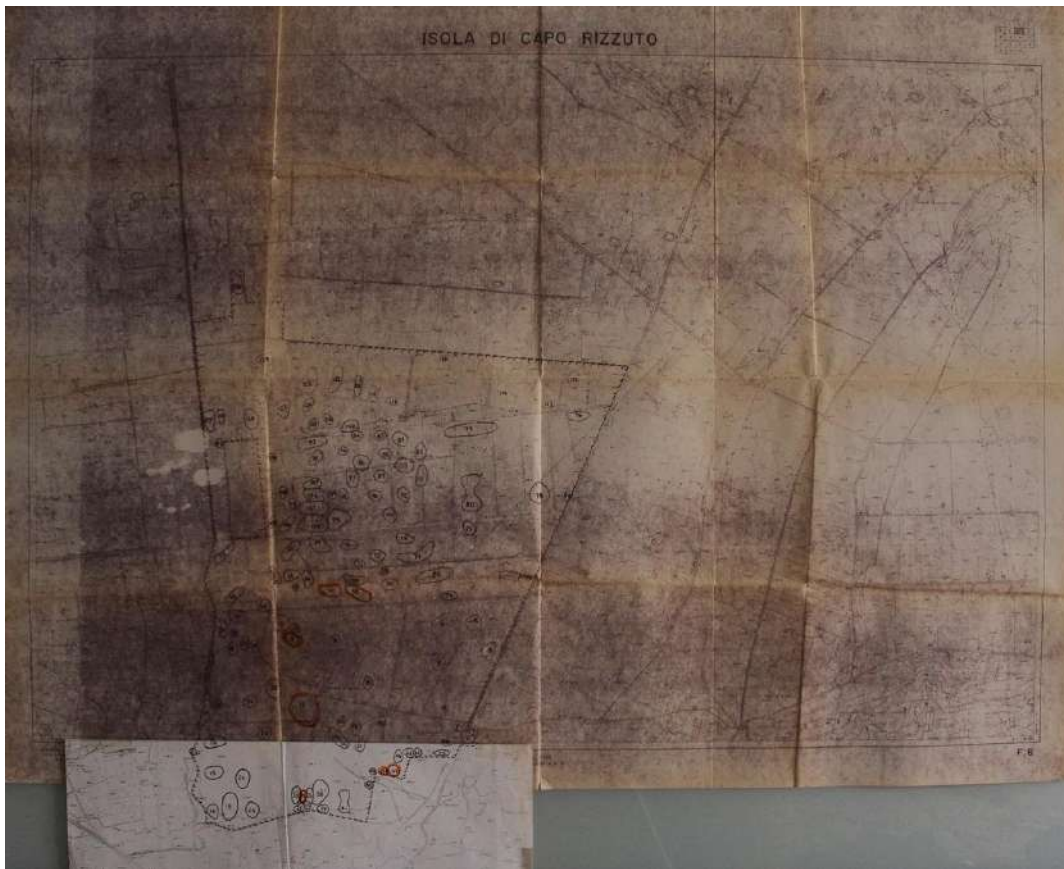
## Dati Catastali

Tipo Catasto	
Cod. Catastale Comune	
Sezione	
Foglio	
Particella	
Subalterno	
Note	
Provenienza	

## Atti Amministrativi

Decreto	
Data vincolo	
Riferimento normativo	
Tipo provvedimento	
Tipo altro provvedimento	
Num. trascriz. Conservatoria	
Data trascriz. Conservatoria	

ISOLA DI CAPO RIZZUTO



# Sistema VincoliInRete:

ID	3179857
Codice regione (NCTR)	18
Numero catalogo generale (NCTN)	00167346
Suffisso numero catalogo generale	
Livello (RVEL)	
Denominazione	Isola Capo Rizzuto, progetto NATO 1989, 86
Tipo scheda	Siti archeologici
Tipo bene	
Condizione Giuridica	proprietà stato
Destinazione d'uso	
Interesse Culturale	Di interesse culturale non verificato
Gerarchia	individuo
Fonte	
Regione	Calabria
Provincia	Crotone
Comune	Isola di Capo Rizzuto
Località	Parte Sicura
Toponimo	
Indirizzo	
Denominazione ECP	Soprintendenza Archeologia, belle arti e paesaggio per le province di Catanzaro, Cosenza e Crotone
Secolo Da	
Secolo A	
Frazione secolo Da	
Frazione secolo A	
Anno Da	
Anno A	
Presente in SigecWeb	SI (ICCD14519989)
Presente in Carta del rischio	SI (243023)
Presente in Beni tutelati	NO

Proveniente da VirApp	NO
-----------------------	----

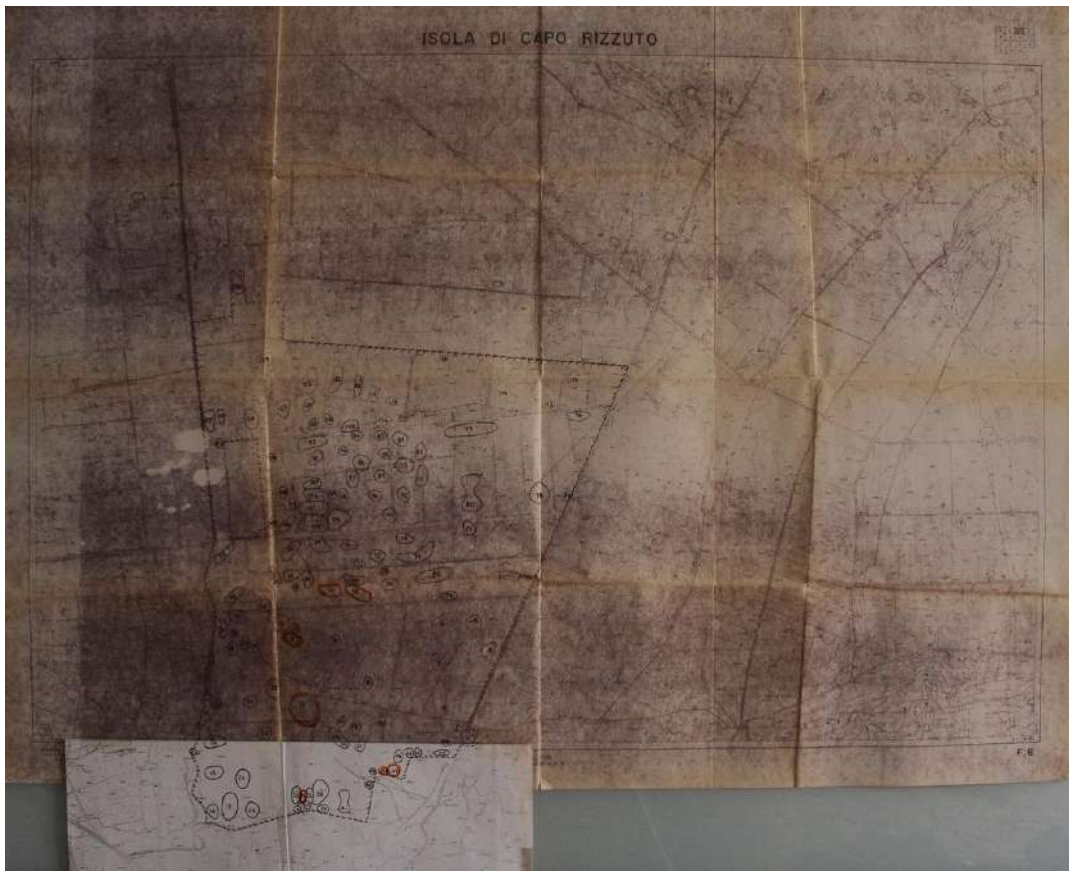
## Dati Catastali

Tipo Catasto	
Cod. Catastale Comune	
Sezione	
Foglio	
Particella	
Subalterno	
Note	
Provenienza	

## Atti Amministrativi

Decreto	
Data vincolo	
Riferimento normativo	
Tipo provvedimento	
Tipo altro provvedimento	
Num. trascriz. Conservatoria	
Data trascriz. Conservatoria	

ISOLA DI CAPO RIZZUTO





# Sistema VincoliInRete:

ID	3179858
Codice regione (NCTR)	18
Numero catalogo generale (NCTN)	00167348
Suffisso numero catalogo generale	
Livello (RVEL)	
Denominazione	Isola Capo Rizzuto, progetto NATO 1989, 88
Tipo scheda	Siti archeologici
Tipo bene	
Condizione Giuridica	proprietà stato
Destinazione d'uso	
Interesse Culturale	Di interesse culturale non verificato
Gerarchia	individuo
Fonte	
Regione	Calabria
Provincia	Crotone
Comune	Isola di Capo Rizzuto
Località	Parte Sicura
Toponimo	
Indirizzo	
Denominazione ECP	Soprintendenza Archeologia, belle arti e paesaggio per le province di Catanzaro, Cosenza e Crotone
Secolo Da	
Secolo A	
Frazione secolo Da	
Frazione secolo A	
Anno Da	
Anno A	
Presente in SigecWeb	SI (ICCD14520002)
Presente in Carta del rischio	SI (243024)
Presente in Beni tutelati	NO

Proveniente da VirApp	NO
-----------------------	----

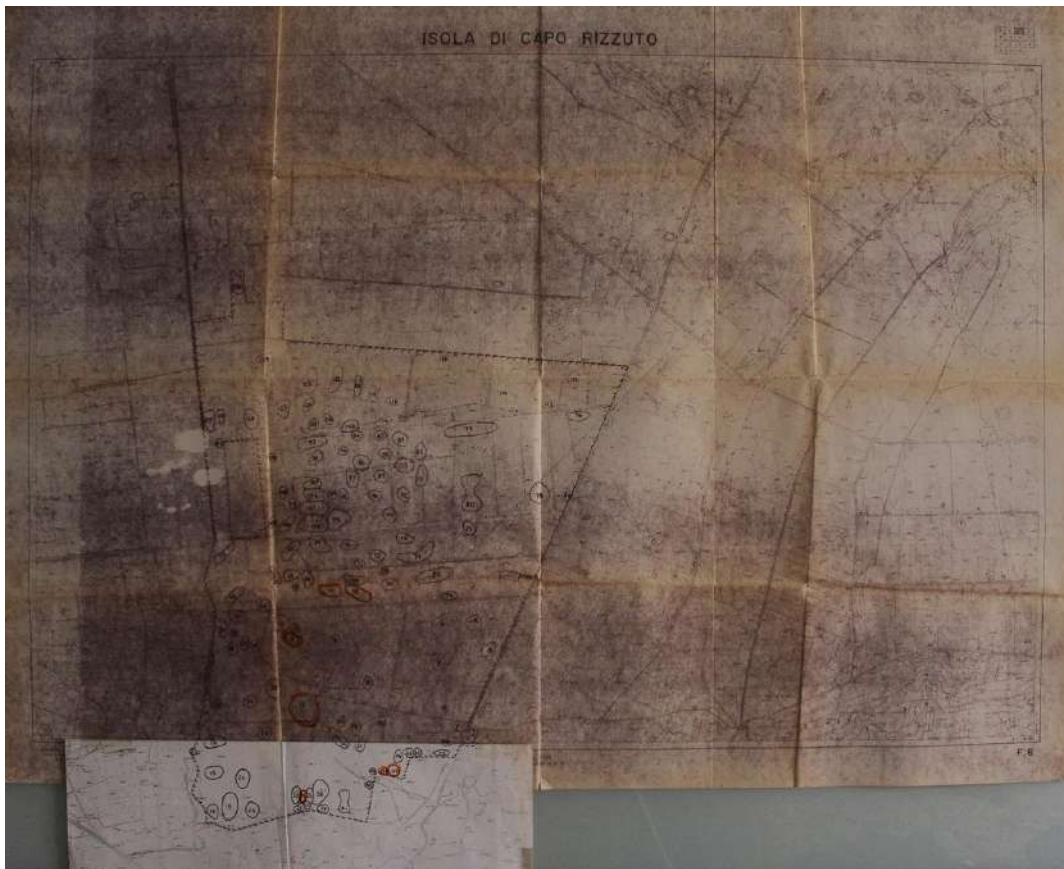
## Dati Catastali

Tipo Catasto	
Cod. Catastale Comune	
Sezione	
Foglio	
Particella	
Subalterno	
Note	
Provenienza	

## Atti Amministrativi

Decreto	
Data vincolo	
Riferimento normativo	
Tipo provvedimento	
Tipo altro provvedimento	
Num. trascriz. Conservatoria	
Data trascriz. Conservatoria	

ISOLA DI CAPO RIZZUTO



# Sistema VincoliInRete:

ID	3179859
Codice regione (NCTR)	18
Numero catalogo generale (NCTN)	00167351
Suffisso numero catalogo generale	
Livello (RVEL)	
Denominazione	Isola Capo Rizzuto, progetto NATO 1989, 91
Tipo scheda	Siti archeologici
Tipo bene	
Condizione Giuridica	proprietà stato
Destinazione d'uso	
Interesse Culturale	Di interesse culturale non verificato
Gerarchia	individuo
Fonte	
Regione	Calabria
Provincia	Crotone
Comune	Isola di Capo Rizzuto
Località	Parte Sicura
Toponimo	
Indirizzo	
Denominazione ECP	Soprintendenza Archeologia, belle arti e paesaggio per le province di Catanzaro, Cosenza e Crotone
Secolo Da	
Secolo A	
Frazione secolo Da	
Frazione secolo A	
Anno Da	
Anno A	
Presente in SigecWeb	SI (ICCD14520324)
Presente in Carta del rischio	SI (243025)
Presente in Beni tutelati	NO

Proveniente da VirApp	NO
-----------------------	----

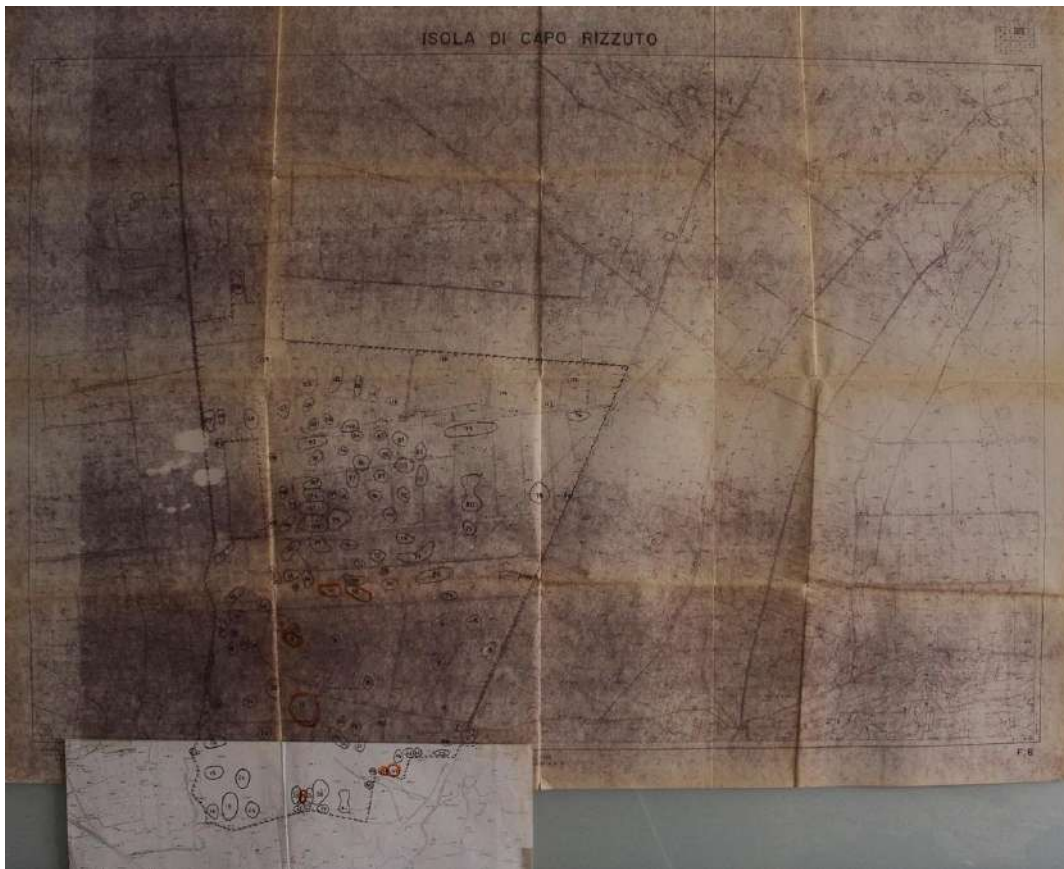
## Dati Catastali

Tipo Catasto	
Cod. Catastale Comune	
Sezione	
Foglio	
Particella	
Subalterno	
Note	
Provenienza	

## Atti Amministrativi

Decreto	
Data vincolo	
Riferimento normativo	
Tipo provvedimento	
Tipo altro provvedimento	
Num. trascriz. Conservatoria	
Data trascriz. Conservatoria	

ISOLA DI CAPO RIZZUTO



# Sistema VincoliInRete:

ID	3179860
Codice regione (NCTR)	18
Numero catalogo generale (NCTN)	00167352
Suffisso numero catalogo generale	
Livello (RVEL)	
Denominazione	Isola Capo Rizzuto, progetto NATO 1989, 92
Tipo scheda	Siti archeologici
Tipo bene	
Condizione Giuridica	proprietà stato
Destinazione d'uso	
Interesse Culturale	Di interesse culturale non verificato
Gerarchia	individuo
Fonte	
Regione	Calabria
Provincia	Crotone
Comune	Isola di Capo Rizzuto
Località	Parte Sicura
Toponimo	
Indirizzo	
Denominazione ECP	Soprintendenza Archeologia, belle arti e paesaggio per le province di Catanzaro, Cosenza e Crotone
Secolo Da	
Secolo A	
Frazione secolo Da	
Frazione secolo A	
Anno Da	
Anno A	
Presente in SigecWeb	SI (ICCD14521028)
Presente in Carta del rischio	SI (243026)
Presente in Beni tutelati	NO

Proveniente da VirApp	NO
-----------------------	----

## Dati Catastali

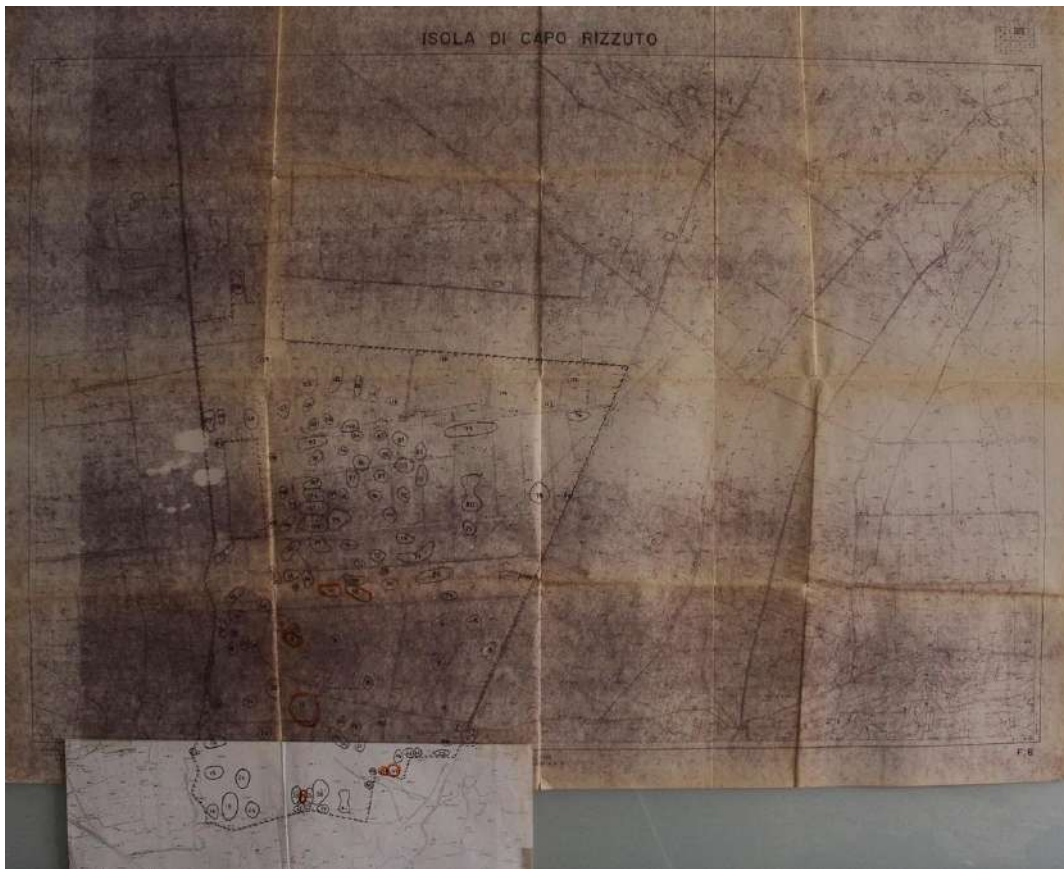
Tipo Catasto	
Cod. Catastale Comune	
Sezione	
Foglio	
Particella	
Subalterno	
Note	
Provenienza	

## Atti Amministrativi

Decreto	
Data vincolo	
Riferimento normativo	
Tipo provvedimento	
Tipo altro provvedimento	
Num. trascriz. Conservatoria	
Data trascriz. Conservatoria	



ISOLA DI CAPO RIZZUTO



# Sistema VincoliInRete:

ID	3179861
Codice regione (NCTR)	18
Numero catalogo generale (NCTN)	00167354
Suffisso numero catalogo generale	
Livello (RVEL)	
Denominazione	Isola Capo Rizzuto, progetto NATO 1989, 95
Tipo scheda	Siti archeologici
Tipo bene	
Condizione Giuridica	proprietà stato
Destinazione d'uso	
Interesse Culturale	Di interesse culturale non verificato
Gerarchia	individuo
Fonte	
Regione	Calabria
Provincia	Crotone
Comune	Isola di Capo Rizzuto
Località	Parte Sicura
Toponimo	
Indirizzo	
Denominazione ECP	Soprintendenza Archeologia, belle arti e paesaggio per le province di Catanzaro, Cosenza e Crotone
Secolo Da	
Secolo A	
Frazione secolo Da	
Frazione secolo A	
Anno Da	
Anno A	
Presente in SigecWeb	SI (ICCD14522109)
Presente in Carta del rischio	SI (243027)
Presente in Beni tutelati	NO

Proveniente da VirApp	NO
-----------------------	----

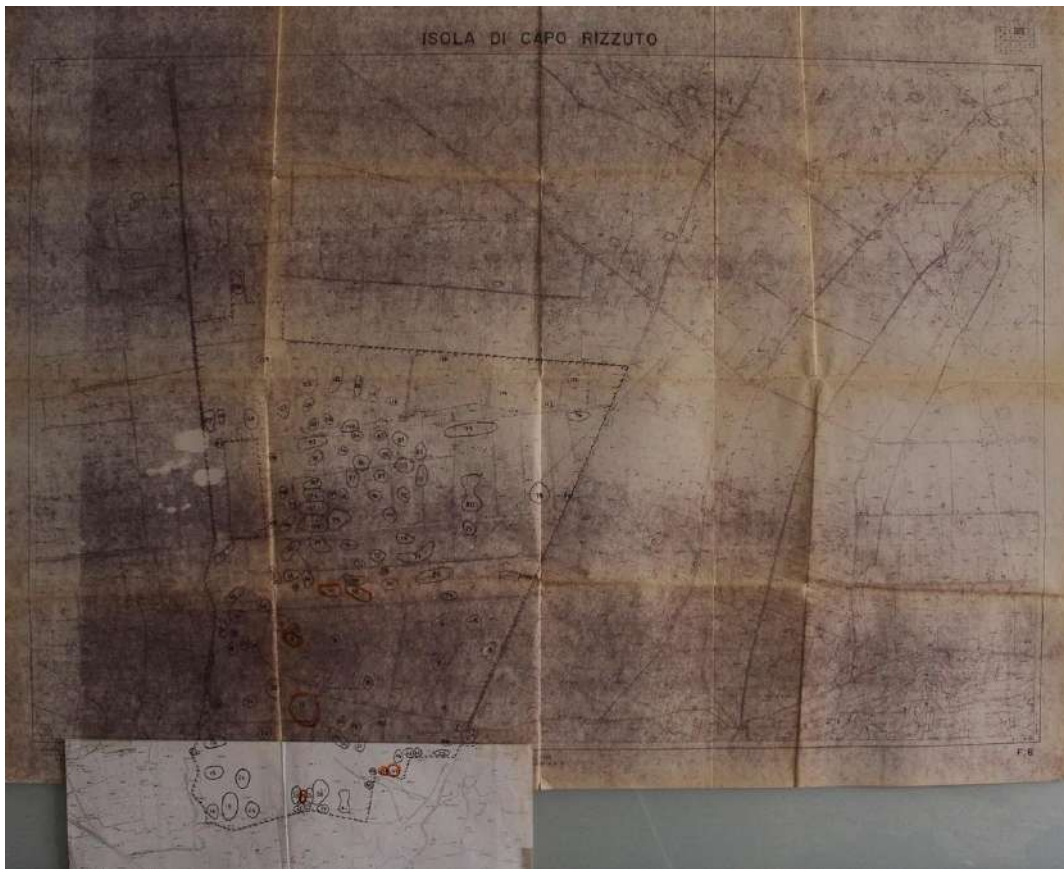
## Dati Catastali

Tipo Catasto	
Cod. Catastale Comune	
Sezione	
Foglio	
Particella	
Subalterno	
Note	
Provenienza	

## Atti Amministrativi

Decreto	
Data vincolo	
Riferimento normativo	
Tipo provvedimento	
Tipo altro provvedimento	
Num. trascriz. Conservatoria	
Data trascriz. Conservatoria	

ISOLA DI CAPO RIZZUTO



# Sistema VincoliInRete:

ID	376663
Codice regione (NCTR)	
Numero catalogo generale (NCTN)	
Suffisso numero catalogo generale	
Livello (RVEL)	
Denominazione	SEPOLCRI
Tipo scheda	Monumenti archeologici
Tipo bene	necropoli
Condizione Giuridica	
Destinazione d'uso	
Interesse Culturale	Di interesse culturale non verificato
Gerarchia	individuo
Fonte	
Regione	Calabria
Provincia	Crotone
Comune	Scandale
Località	
Toponimo	
Indirizzo	
Denominazione ECP	Soprintendenza Archeologia, belle arti e paesaggio per le province di Catanzaro, Cosenza e Crotone
Secolo Da	
Secolo A	
Frazione secolo Da	
Frazione secolo A	
Anno Da	
Anno A	
Presente in SigecWeb	NO
Presente in Carta del rischio	SI (186847)
Presente in Beni tutelati	NO

Proveniente da VirApp	NO
-----------------------	----

## Dati Catastali

Tipo Catasto	
Cod. Catastale Comune	
Sezione	
Foglio	
Particella	
Subalterno	
Note	
Provenienza	

## Atti Amministrativi

Decreto	
Data vincolo	
Riferimento normativo	
Tipo provvedimento	
Tipo altro provvedimento	
Num. trascriz. Conservatoria	
Data trascriz. Conservatoria	

# Sistema VincoliInRete:

ID	376710
Codice regione (NCTR)	
Numero catalogo generale (NCTN)	
Suffisso numero catalogo generale	
Livello (RVEL)	
Denominazione	RESTI DI UNA NECROPOLI CON ANNESSA CHIESA CIMITERIALE
Tipo scheda	Monumenti archeologici
Tipo bene	necropoli
Condizione Giuridica	
Destinazione d'uso	
Interesse Culturale	Di interesse culturale dichiarato
Gerarchia	individuo
Fonte	
Regione	Calabria
Provincia	Catanzaro
Comune	Cropani
Località	BASILICATA
Toponimo	
Indirizzo	
Denominazione ECP	Soprintendenza Archeologia, belle arti e paesaggio per le province di Catanzaro, Cosenza e Crotona
Secolo Da	
Secolo A	
Frazione secolo Da	
Frazione secolo A	
Anno Da	
Anno A	
Presente in SigecWeb	NO
Presente in Carta del rischio	SI (137452)
Presente in Beni tutelati	NO

Proveniente da VirApp	NO
-----------------------	----

## Dati Catastali

Tipo Catasto	
Cod. Catastale Comune	
Sezione	
Foglio	
Particella	
Subalterno	
Note	
Provenienza	

## Atti Amministrativi

Decreto	D.L.VO 490/1999 art. 2, 6, 8, 49
Data vincolo	14/03/2001
Riferimento normativo	
Tipo provvedimento	
Tipo altro provvedimento	
Num. trascriz. Conservatoria	4375
Data trascriz. Conservatoria	18/03/2002



# Sistema VincoliInRete:

ID	502030
Codice regione (NCTR)	
Numero catalogo generale (NCTN)	
Suffisso numero catalogo generale	
Livello (RVEL)	
Denominazione	Cappella Verga e parco
Tipo scheda	Architettura
Tipo bene	
Condizione Giuridica	
Destinazione d'uso	
Interesse Culturale	Di interesse culturale dichiarato
Gerarchia	individuo
Fonte	
Regione	Calabria
Provincia	Crotone
Comune	Cotronei
Località	COTRONEI
Toponimo	
Indirizzo	località Catuso , snc
Denominazione ECP	Soprintendenza Archeologia, belle arti e paesaggio per le province di Catanzaro, Cosenza e Crotone
Secolo Da	
Secolo A	
Frazione secolo Da	
Frazione secolo A	
Anno Da	1887
Anno A	
Presente in SigecWeb	In lavorazione (2022-07-12 12:22:12.58)
Presente in Carta del rischio	SI (82546)
Presente in Beni tutelati	SI (27283)

Proveniente da VirApp	NO
-----------------------	----

## Dati Catastali

Tipo Catasto	
Cod. Catastale Comune	
Sezione	
Foglio	
Particella	
Subalterno	
Note	
Provenienza	

## Atti Amministrativi

Decreto	art. 13, D. Lgs. 42/2004
Data vincolo	28/11/2007
Riferimento normativo	Art 13 DLgs 42/2004
Tipo provvedimento	
Tipo altro provvedimento	
Num. trascriz. Conservatoria	
Data trascriz. Conservatoria	

# Sistema VincoliInRete:

ID	873016
Codice regione (NCTR)	
Numero catalogo generale (NCTN)	
Suffisso numero catalogo generale	
Livello (RVEL)	
Denominazione	Casino fattoria Suriano Lucifero
Tipo scheda	Architettura
Tipo bene	casino
Condizione Giuridica	proprietà privata
Destinazione d'uso	altro
Interesse Culturale	Di interesse culturale dichiarato
Gerarchia	individuo
Fonte	
Regione	Calabria
Provincia	Crotone
Comune	Crotone
Località	APRIGLIANELLO
Toponimo	
Indirizzo	Loc. Apriglianello snc, snc
Denominazione ECP	Soprintendenza Archeologia, belle arti e paesaggio per le province di Catanzaro, Cosenza e Crotone
Secolo Da	XVII d.C.
Secolo A	
Frazione secolo Da	metà
Frazione secolo A	
Anno Da	1600
Anno A	1600
Presente in SigecWeb	NO
Presente in Carta del rischio	SI (157871)
Presente in Beni tutelati	SI (67716)

Proveniente da VirApp	NO
-----------------------	----

## Dati Catastali

Tipo Catasto	
Cod. Catastale Comune	
Sezione	
Foglio	
Particella	
Subalterno	
Note	
Provenienza	

## Atti Amministrativi

Decreto	art. 12, D. Lgs. 42/2004 - verifica su
Data vincolo	16/01/2014
Riferimento normativo	Art 12 DLgs 42/2004 Verifica su istanza di
Tipo provvedimento	
Tipo altro provvedimento	
Num. trascriz. Conservatoria	
Data trascriz. Conservatoria	



# Sistema VincoliInRete:

ID	884785
Codice regione (NCTR)	
Numero catalogo generale (NCTN)	
Suffisso numero catalogo generale	
Livello (RVEL)	
Denominazione	Complesso denominato "Il Concio" costituito dal casino baronale fortificato, ex chiesa di S. Pietro ed ex fabbrica di liquerizia.
Tipo scheda	Architettura
Tipo bene	casino
Condizione Giuridica	proprietà privata
Destinazione d'uso	fabbrica
Interesse Culturale	Di interesse culturale dichiarato
Gerarchia	individuo
Fonte	
Regione	Calabria
Provincia	Crotone
Comune	Isola di Capo Rizzuto
Località	ISOLA DI CAPO RIZZUTO
Toponimo	
Indirizzo	Località San Pietro in Tripani snc, snc
Denominazione ECP	Soprintendenza Archeologia, belle arti e paesaggio per le province di Catanzaro, Cosenza e Crotone
Secolo Da	
Secolo A	
Frazione secolo Da	
Frazione secolo A	
Anno Da	
Anno A	
Presente in SigecWeb	NO
Presente in Carta del rischio	SI (33533)
Presente in Beni tutelati	SI (67755)

Proveniente da VirApp	NO
-----------------------	----

## Dati Catastali

Tipo Catasto	
Cod. Catastale Comune	
Sezione	
Foglio	
Particella	
Subalterno	
Note	
Provenienza	

## Atti Amministrativi

Decreto	art. 12, D. Lgs. 42/2004 - verifica su
Data vincolo	26/03/2014
Riferimento normativo	Art 12 DLgs 42/2004 Verifica su istanza di
Tipo provvedimento	
Tipo altro provvedimento	
Num. trascriz. Conservatoria	
Data trascriz. Conservatoria	



07/04/2013



# Sistema VincoliInRete:

ID	3084698
Codice regione (NCTR)	
Numero catalogo generale (NCTN)	
Suffisso numero catalogo generale	
Livello (RVEL)	
Denominazione	Locali in Santa Severina di proprietà dell'I.D.S.C. di Crotone-S. Severina
Tipo scheda	Architettura
Tipo bene	palazzo
Condizione Giuridica	proprietà ente pubblico non territoriale
Destinazione d'uso	altro
Interesse Culturale	Di interesse culturale dichiarato
Gerarchia	complesso
Fonte	
Regione	Calabria
Provincia	Crotone
Comune	Santa Severina
Località	SANTA SEVERINA
Toponimo	
Indirizzo	via Pozzoleo, 24 - 26
Denominazione ECP	Soprintendenza Archeologia, belle arti e paesaggio per le province di Catanzaro, Cosenza e Crotone
Secolo Da	
Secolo A	
Frazione secolo Da	
Frazione secolo A	
Anno Da	
Anno A	
Presente in SigecWeb	NO
Presente in Carta del rischio	SI (238084)
Presente in Beni tutelati	SI (75372)

Proveniente da VirApp	NO
-----------------------	----

## Dati Catastali

Tipo Catasto	
Cod. Catastale Comune	
Sezione	
Foglio	
Particella	
Subalterno	
Note	
Provenienza	

## Atti Amministrativi

Decreto	art. 12, D. Lgs. 42/2004 - verifica su
Data vincolo	04/05/2018
Riferimento normativo	Art 12 DLgs 42/2004 Verifica su istanza di
Tipo provvedimento	
Tipo altro provvedimento	
Num. trascriz. Conservatoria	
Data trascriz. Conservatoria	



# Sistema VincoliInRete:

ID	3130466
Codice regione (NCTR)	
Numero catalogo generale (NCTN)	
Suffisso numero catalogo generale	
Livello (RVEL)	
Denominazione	Casa Cantoniera Km. 270 072 BOTRICELLO (CZ)
Tipo scheda	Architettura
Tipo bene	casa
Condizione Giuridica	proprietà ente pubblico non territoriale
Destinazione d'uso	abitazione
Interesse Culturale	Di interesse culturale dichiarato
Gerarchia	individuo
Fonte	
Regione	Calabria
Provincia	Catanzaro
Comune	Botricello
Località	BOTRICELLO
Toponimo	
Indirizzo	Via Ferrovia, snc
Denominazione ECP	Soprintendenza Archeologia, belle arti e paesaggio per le province di Catanzaro, Cosenza e Crotone
Secolo Da	
Secolo A	
Frazione secolo Da	
Frazione secolo A	
Anno Da	
Anno A	
Presente in SigecWeb	NO
Presente in Carta del rischio	SI (240324)
Presente in Beni tutelati	SI (83055)

Proveniente da VirApp	NO
-----------------------	----

## Dati Catastali

Tipo Catasto	
Cod. Catastale Comune	
Sezione	
Foglio	
Particella	
Subalterno	
Note	
Provenienza	

## Atti Amministrativi

Decreto	art. 12, D. Lgs. 42/2004 - verifica su
Data vincolo	20/03/2019
Riferimento normativo	Art 12 DLgs 42/2004 Verifica su istanza di
Tipo provvedimento	
Tipo altro provvedimento	
Num. trascriz. Conservatoria	
Data trascriz. Conservatoria	



# Sistema VincoliInRete:

ID	3175408
Codice regione (NCTR)	
Numero catalogo generale (NCTN)	
Suffisso numero catalogo generale	
Livello (RVEL)	
Denominazione	Immobile sito in Loc. S.Anna
Tipo scheda	Monumenti archeologici
Tipo bene	santuario
Condizione Giuridica	proprietà privata
Destinazione d'uso	sito archeologico
Interesse Culturale	Verifica di interesse culturale in corso
Gerarchia	individuo
Fonte	
Regione	Calabria
Provincia	Crotone
Comune	Cutro
Località	CUTRO
Toponimo	
Indirizzo	LOC. S.Anna , snc
Denominazione ECP	Soprintendenza Archeologia della Calabria
Secolo Da	
Secolo A	
Frazione secolo Da	metà
Frazione secolo A	metà
Anno Da	
Anno A	
Presente in SigecWeb	NO
Presente in Carta del rischio	SI (824726)
Presente in Beni tutelati	SI (87211)

Proveniente da VirApp	NO
-----------------------	----

## Dati Catastali

Tipo Catasto	
Cod. Catastale Comune	
Sezione	
Foglio	
Particella	
Subalterno	
Note	
Provenienza	

## Atti Amministrativi

Decreto	
Data vincolo	
Riferimento normativo	
Tipo provvedimento	
Tipo altro provvedimento	
Num. trascriz. Conservatoria	
Data trascriz. Conservatoria	



# Sistema VincoliInRete:

ID	3175409
Codice regione (NCTR)	
Numero catalogo generale (NCTN)	
Suffisso numero catalogo generale	
Livello (RVEL)	
Denominazione	LOC S.ANNA
Tipo scheda	Monumenti archeologici
Tipo bene	santuario
Condizione Giuridica	proprietà privata
Destinazione d'uso	altro
Interesse Culturale	Di interesse culturale dichiarato
Gerarchia	individuo
Fonte	
Regione	Calabria
Provincia	Crotone
Comune	Cutro
Località	CUTRO
Toponimo	
Indirizzo	Loc. S.Anna , snc
Denominazione ECP	Soprintendenza Archeologia, belle arti e paesaggio per le province di Catanzaro, Cosenza e Crotone
Secolo Da	VII a.c. d.C.
Secolo A	III a.c. d.C.
Frazione secolo Da	metà
Frazione secolo A	metà
Anno Da	
Anno A	
Presente in SigecWeb	NO
Presente in Carta del rischio	SI (242521)
Presente in Beni tutelati	SI (87212)


Proveniente da VirApp	NO
-----------------------	----

## Dati Catastali

Tipo Catasto	
Cod. Catastale Comune	
Sezione	
Foglio	
Particella	
Subalterno	
Note	
Provenienza	

## Atti Amministrativi

Decreto	art. 12, D. Lgs. 42/2004 - verifica su
Data vincolo	09/10/2019
Riferimento normativo	Art 12 DLgs 42/2004 Verifica su istanza di
Tipo provvedimento	
Tipo altro provvedimento	
Num. trascriz. Conservatoria	
Data trascriz. Conservatoria	



*Fig. 1. Posizionamento del santuario di S. Anna nel territorio di Crotona (SR: WGS84).*

# Sistema VincoliInRete:

ID	3178728
Codice regione (NCTR)	18
Numero catalogo generale (NCTN)	00167332
Suffisso numero catalogo generale	
Livello (RVEL)	
Denominazione	Isola Capo Rizzuto, progetto NATO 1989, 72
Tipo scheda	Siti archeologici
Tipo bene	
Condizione Giuridica	proprietà stato
Destinazione d'uso	
Interesse Culturale	Di interesse culturale non verificato
Gerarchia	individuo
Fonte	
Regione	Calabria
Provincia	Crotone
Comune	Isola di Capo Rizzuto
Località	Bosco di Santa Barbara e Parte Sicura
Toponimo	
Indirizzo	
Denominazione ECP	Soprintendenza Archeologia, belle arti e paesaggio per le province di Catanzaro, Cosenza e Crotone
Secolo Da	
Secolo A	
Frazione secolo Da	
Frazione secolo A	
Anno Da	
Anno A	
Presente in SigecWeb	SI (ICCD14517926)
Presente in Carta del rischio	SI (242944)
Presente in Beni tutelati	NO

Proveniente da VirApp	NO
-----------------------	----

## Dati Catastali

Tipo Catasto	
Cod. Catastale Comune	
Sezione	
Foglio	
Particella	
Subalterno	
Note	
Provenienza	

## Atti Amministrativi

Decreto	
Data vincolo	
Riferimento normativo	
Tipo provvedimento	
Tipo altro provvedimento	
Num. trascriz. Conservatoria	
Data trascriz. Conservatoria	



# Sistema VincoliInRete:

ID	3178747
Codice regione (NCTR)	18
Numero catalogo generale (NCTN)	00167334
Suffisso numero catalogo generale	
Livello (RVEL)	
Denominazione	Isola Capo Rizzuto, progetto NATO 1989, 74
Tipo scheda	Siti archeologici
Tipo bene	
Condizione Giuridica	proprietà stato
Destinazione d'uso	
Interesse Culturale	Di interesse culturale non verificato
Gerarchia	individuo
Fonte	
Regione	Calabria
Provincia	Crotone
Comune	Isola di Capo Rizzuto
Località	Bosco di Santa Barbara
Toponimo	
Indirizzo	
Denominazione ECP	Soprintendenza Archeologia, belle arti e paesaggio per le province di Catanzaro, Cosenza e Crotone
Secolo Da	
Secolo A	
Frazione secolo Da	
Frazione secolo A	
Anno Da	
Anno A	
Presente in SigecWeb	SI (ICCD14518003)
Presente in Carta del rischio	SI (242952)
Presente in Beni tutelati	NO

Proveniente da VirApp	NO
-----------------------	----

## Dati Catastali

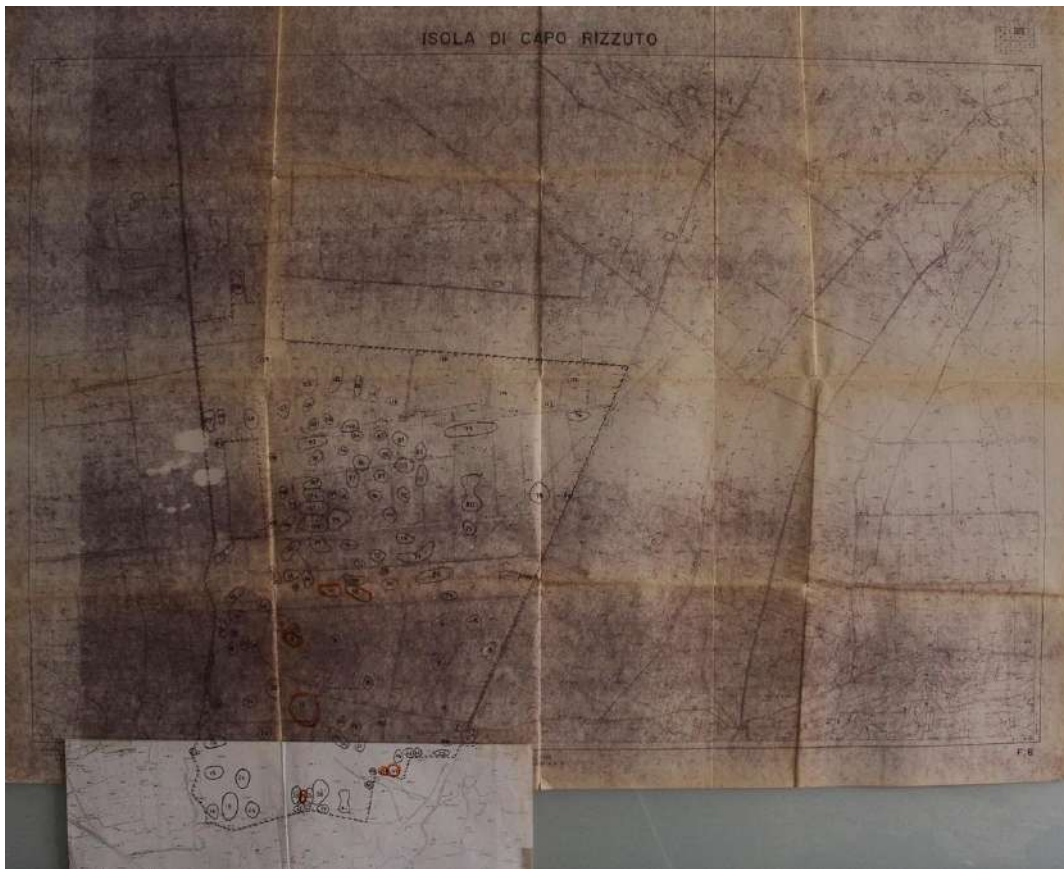
Tipo Catasto	
Cod. Catastale Comune	
Sezione	
Foglio	
Particella	
Subalterno	
Note	
Provenienza	

## Atti Amministrativi

Decreto	
Data vincolo	
Riferimento normativo	
Tipo provvedimento	
Tipo altro provvedimento	
Num. trascriz. Conservatoria	
Data trascriz. Conservatoria	



ISOLA DI CAPO RIZZUTO



# Sistema VincoliInRete:

ID	3178748
Codice regione (NCTR)	18
Numero catalogo generale (NCTN)	00167336
Suffisso numero catalogo generale	
Livello (RVEL)	
Denominazione	Isola Capo Rizzuto, progetto NATO 1989, 76
Tipo scheda	Siti archeologici
Tipo bene	
Condizione Giuridica	proprietà stato
Destinazione d'uso	
Interesse Culturale	Di interesse culturale non verificato
Gerarchia	individuo
Fonte	
Regione	Calabria
Provincia	Crotone
Comune	Isola di Capo Rizzuto
Località	Parte Sicura
Toponimo	
Indirizzo	
Denominazione ECP	Soprintendenza Archeologia, belle arti e paesaggio per le province di Catanzaro, Cosenza e Crotone
Secolo Da	
Secolo A	
Frazione secolo Da	
Frazione secolo A	
Anno Da	
Anno A	
Presente in SigecWeb	SI (ICCD14518072)
Presente in Carta del rischio	SI (242953)
Presente in Beni tutelati	NO

Proveniente da VirApp	NO
-----------------------	----

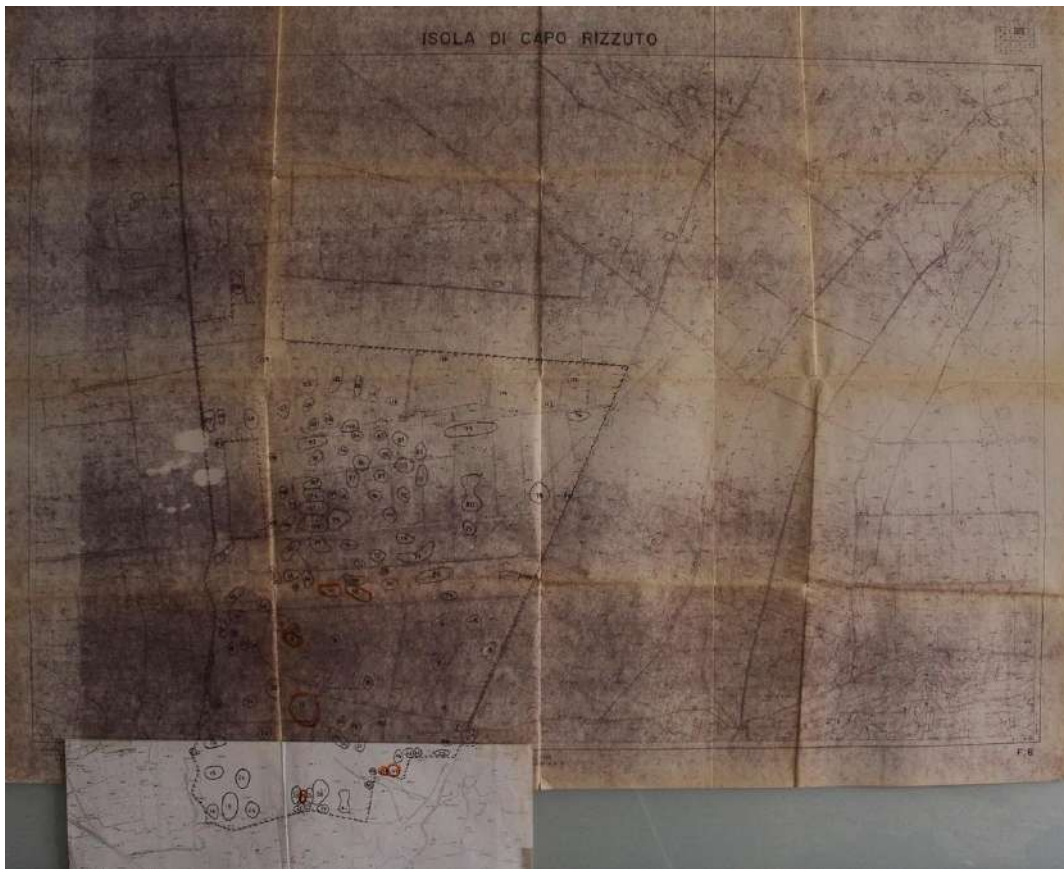
## Dati Catastali

Tipo Catasto	
Cod. Catastale Comune	
Sezione	
Foglio	
Particella	
Subalterno	
Note	
Provenienza	

## Atti Amministrativi

Decreto	
Data vincolo	
Riferimento normativo	
Tipo provvedimento	
Tipo altro provvedimento	
Num. trascriz. Conservatoria	
Data trascriz. Conservatoria	

ISOLA DI CAPO RIZZUTO



# Sistema VincoliInRete:

ID	3178749
Codice regione (NCTR)	18
Numero catalogo generale (NCTN)	00167337
Suffisso numero catalogo generale	
Livello (RVEL)	
Denominazione	Isola Capo Rizzuto, progetto NATO 1989, 77
Tipo scheda	Siti archeologici
Tipo bene	
Condizione Giuridica	proprietà stato
Destinazione d'uso	
Interesse Culturale	Di interesse culturale non verificato
Gerarchia	individuo
Fonte	
Regione	Calabria
Provincia	Crotone
Comune	Isola di Capo Rizzuto
Località	Parte Sicura
Toponimo	
Indirizzo	
Denominazione ECP	Soprintendenza Archeologia, belle arti e paesaggio per le province di Catanzaro, Cosenza e Crotone
Secolo Da	
Secolo A	
Frazione secolo Da	
Frazione secolo A	
Anno Da	
Anno A	
Presente in SigecWeb	SI (ICCD14518147)
Presente in Carta del rischio	SI (242954)
Presente in Beni tutelati	NO

Proveniente da VirApp	NO
-----------------------	----

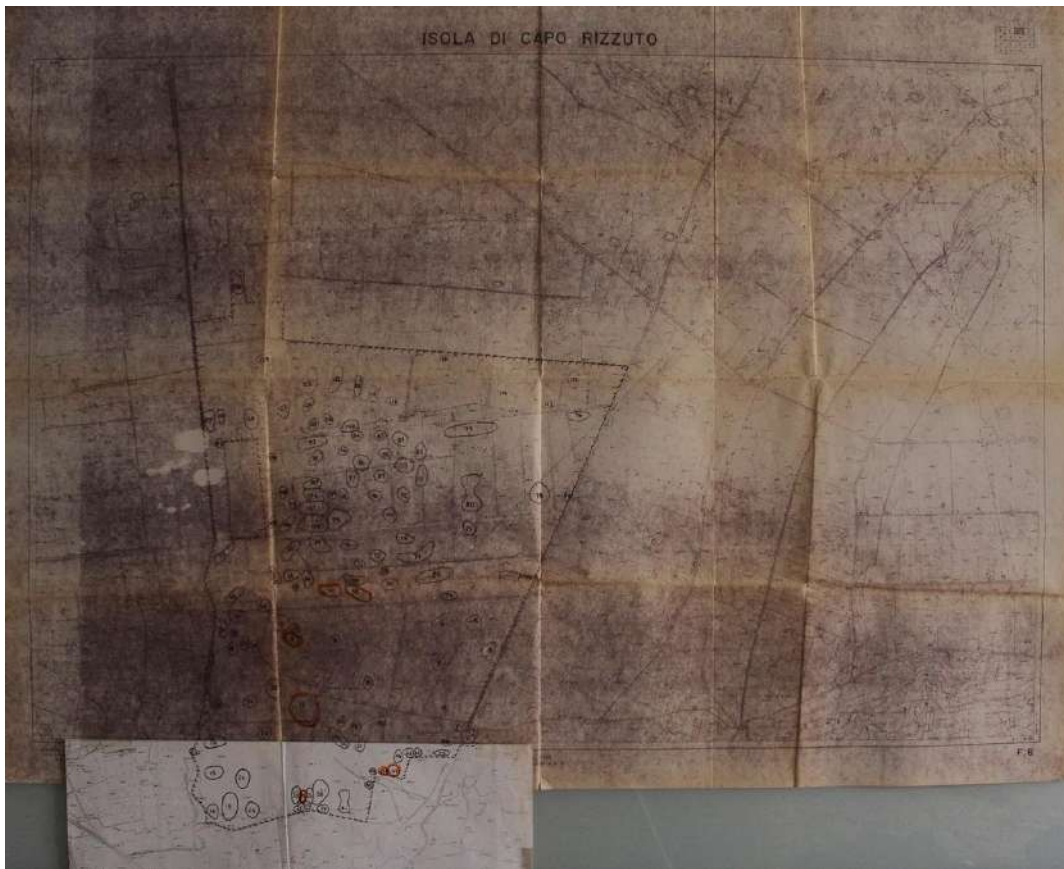
## Dati Catastali

Tipo Catasto	
Cod. Catastale Comune	
Sezione	
Foglio	
Particella	
Subalterno	
Note	
Provenienza	

## Atti Amministrativi

Decreto	
Data vincolo	
Riferimento normativo	
Tipo provvedimento	
Tipo altro provvedimento	
Num. trascriz. Conservatoria	
Data trascriz. Conservatoria	

ISOLA DI CAPO RIZZUTO



# Sistema VincoliInRete:

ID	3178750
Codice regione (NCTR)	18
Numero catalogo generale (NCTN)	00167339
Suffisso numero catalogo generale	
Livello (RVEL)	
Denominazione	Isola Capo Rizzuto, progetto NATO 1989, 79
Tipo scheda	Siti archeologici
Tipo bene	
Condizione Giuridica	proprietà stato
Destinazione d'uso	
Interesse Culturale	Di interesse culturale non verificato
Gerarchia	individuo
Fonte	
Regione	Calabria
Provincia	Crotone
Comune	Isola di Capo Rizzuto
Località	Parte Sicura
Toponimo	
Indirizzo	
Denominazione ECP	Soprintendenza Archeologia, belle arti e paesaggio per le province di Catanzaro, Cosenza e Crotone
Secolo Da	
Secolo A	
Frazione secolo Da	
Frazione secolo A	
Anno Da	
Anno A	
Presente in SigecWeb	SI (ICCD14518172)
Presente in Carta del rischio	SI (242955)
Presente in Beni tutelati	NO



Proveniente da VirApp	NO
-----------------------	----

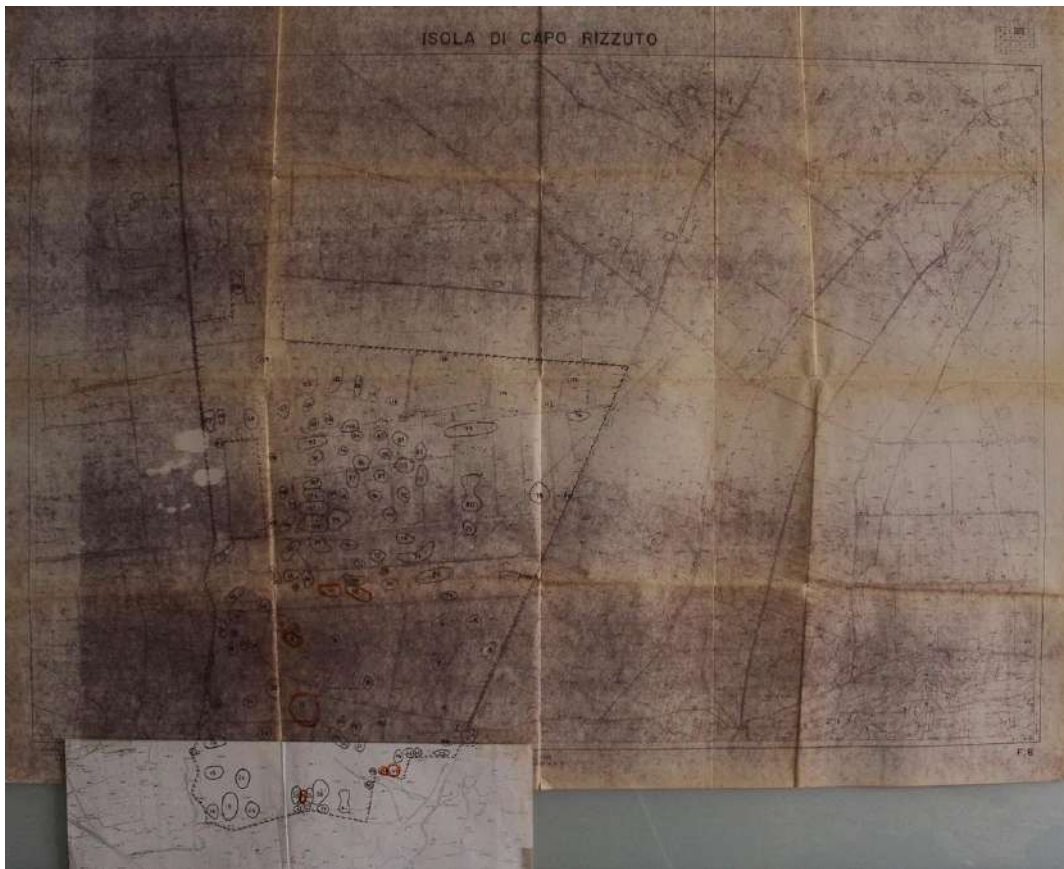
## Dati Catastali

Tipo Catasto	
Cod. Catastale Comune	
Sezione	
Foglio	
Particella	
Subalterno	
Note	
Provenienza	

## Atti Amministrativi

Decreto	
Data vincolo	
Riferimento normativo	
Tipo provvedimento	
Tipo altro provvedimento	
Num. trascriz. Conservatoria	
Data trascriz. Conservatoria	

ISOLA DI CAPO RIZZUTO



# Sistema VincoliInRete:

ID	3178751
Codice regione (NCTR)	18
Numero catalogo generale (NCTN)	00167342
Suffisso numero catalogo generale	
Livello (RVEL)	
Denominazione	Isola Capo Rizzuto, progetto NATO 1989, 82
Tipo scheda	Siti archeologici
Tipo bene	
Condizione Giuridica	proprietà stato
Destinazione d'uso	
Interesse Culturale	Di interesse culturale non verificato
Gerarchia	individuo
Fonte	
Regione	Calabria
Provincia	Crotone
Comune	Isola di Capo Rizzuto
Località	Parte Sicura
Toponimo	
Indirizzo	
Denominazione ECP	Soprintendenza Archeologia, belle arti e paesaggio per le province di Catanzaro, Cosenza e Crotone
Secolo Da	
Secolo A	
Frazione secolo Da	
Frazione secolo A	
Anno Da	
Anno A	
Presente in SigecWeb	SI (ICCD14518539)
Presente in Carta del rischio	SI (242956)
Presente in Beni tutelati	NO

Proveniente da VirApp	NO
-----------------------	----

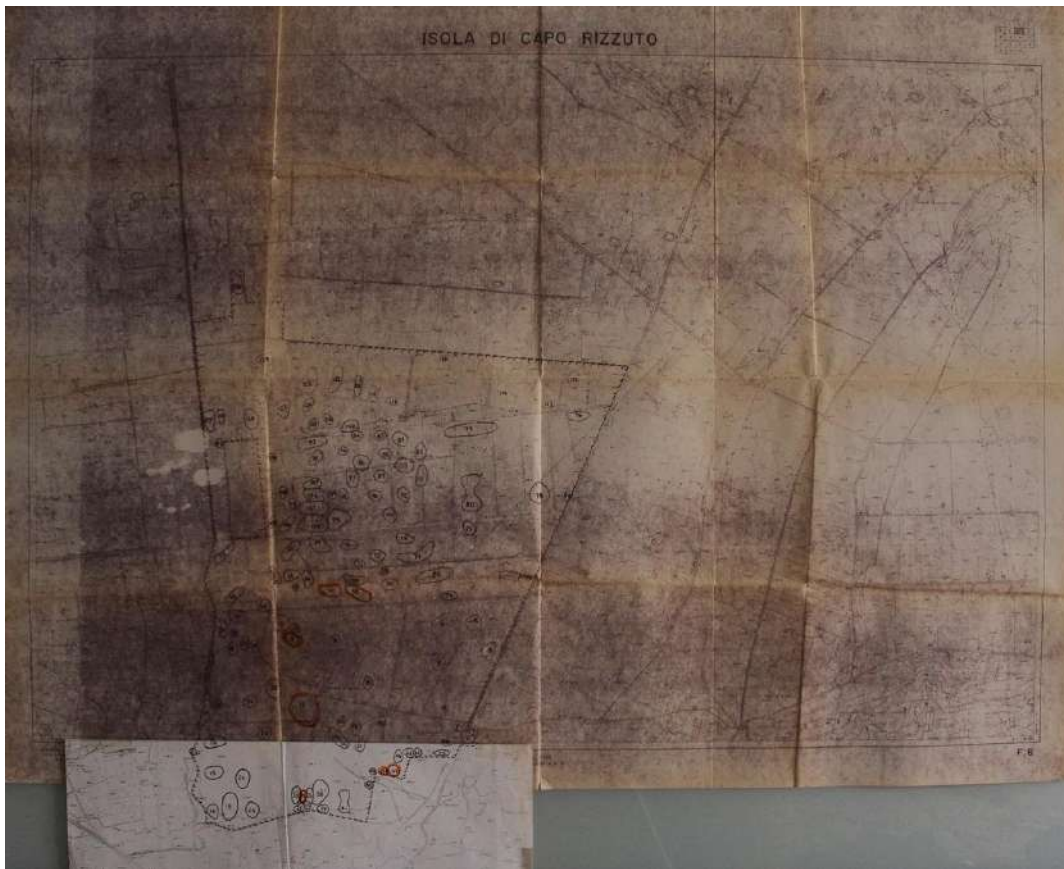
## Dati Catastali

Tipo Catasto	
Cod. Catastale Comune	
Sezione	
Foglio	
Particella	
Subalterno	
Note	
Provenienza	

## Atti Amministrativi

Decreto	
Data vincolo	
Riferimento normativo	
Tipo provvedimento	
Tipo altro provvedimento	
Num. trascriz. Conservatoria	
Data trascriz. Conservatoria	

ISOLA DI CAPO RIZZUTO



# Sistema VincoliInRete:

ID	3178752
Codice regione (NCTR)	18
Numero catalogo generale (NCTN)	00167350
Suffisso numero catalogo generale	
Livello (RVEL)	
Denominazione	Isola Capo Rizzuto, progetto NATO 1989, 90
Tipo scheda	Siti archeologici
Tipo bene	
Condizione Giuridica	proprietà stato
Destinazione d'uso	
Interesse Culturale	Di interesse culturale non verificato
Gerarchia	individuo
Fonte	
Regione	Calabria
Provincia	Crotone
Comune	Isola di Capo Rizzuto
Località	Parte Sicura
Toponimo	
Indirizzo	
Denominazione ECP	Soprintendenza Archeologia, belle arti e paesaggio per le province di Catanzaro, Cosenza e Crotone
Secolo Da	
Secolo A	
Frazione secolo Da	
Frazione secolo A	
Anno Da	
Anno A	
Presente in SigecWeb	SI (ICCD14520096)
Presente in Carta del rischio	SI (242957)
Presente in Beni tutelati	NO

Proveniente da VirApp	NO
-----------------------	----

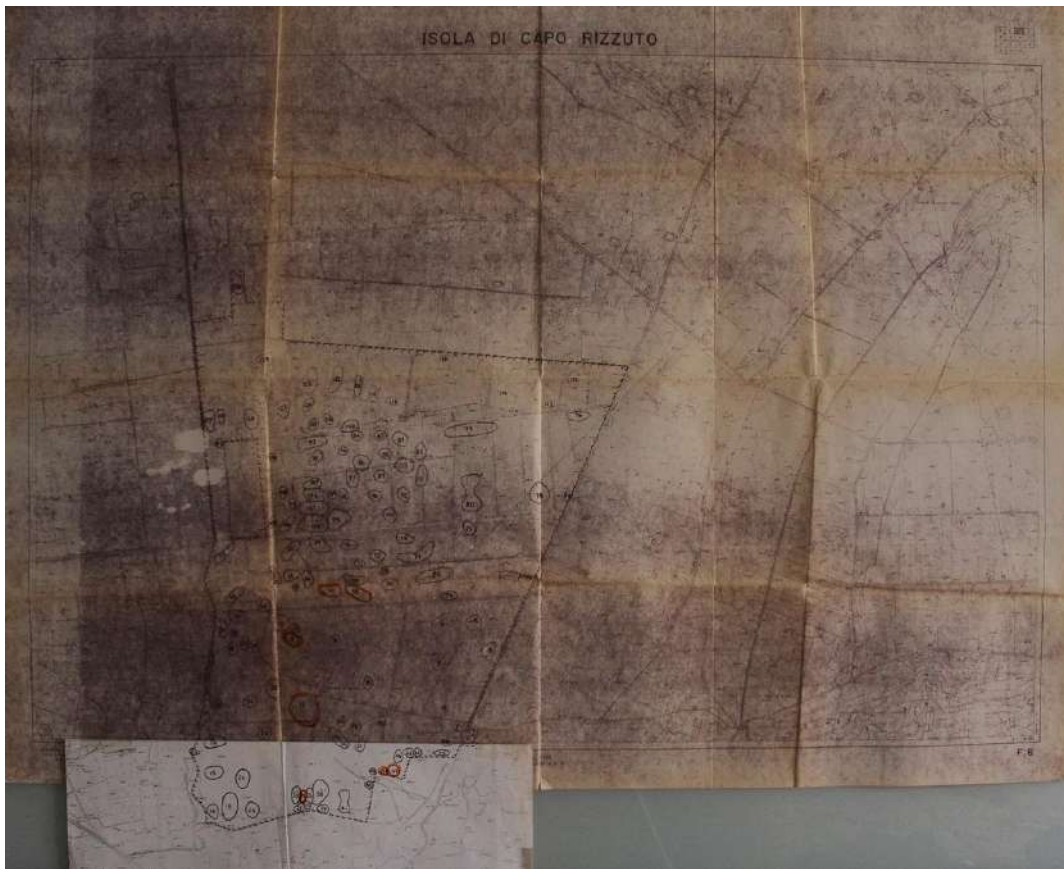
### Dati Catastali

Tipo Catasto	
Cod. Catastale Comune	
Sezione	
Foglio	
Particella	
Subalterno	
Note	
Provenienza	

### Atti Amministrativi

Decreto	
Data vincolo	
Riferimento normativo	
Tipo provvedimento	
Tipo altro provvedimento	
Num. trascriz. Conservatoria	
Data trascriz. Conservatoria	

ISOLA DI CAPO RIZZUTO





# Sistema VincoliInRete:

ID	3179824
Codice regione (NCTR)	18
Numero catalogo generale (NCTN)	00167347
Suffisso numero catalogo generale	
Livello (RVEL)	
Denominazione	Isola Capo Rizzuto, progetto NATO 1989, 87
Tipo scheda	Siti archeologici
Tipo bene	
Condizione Giuridica	proprietà stato
Destinazione d'uso	
Interesse Culturale	Di interesse culturale non verificato
Gerarchia	individuo
Fonte	
Regione	Calabria
Provincia	Crotone
Comune	Isola di Capo Rizzuto
Località	Parte Sicura
Toponimo	
Indirizzo	
Denominazione ECP	Soprintendenza Archeologia, belle arti e paesaggio per le province di Catanzaro, Cosenza e Crotone
Secolo Da	
Secolo A	
Frazione secolo Da	
Frazione secolo A	
Anno Da	
Anno A	
Presente in SigecWeb	SI (ICCD14519994)
Presente in Carta del rischio	SI (242993)
Presente in Beni tutelati	NO

Proveniente da VirApp	NO
-----------------------	----

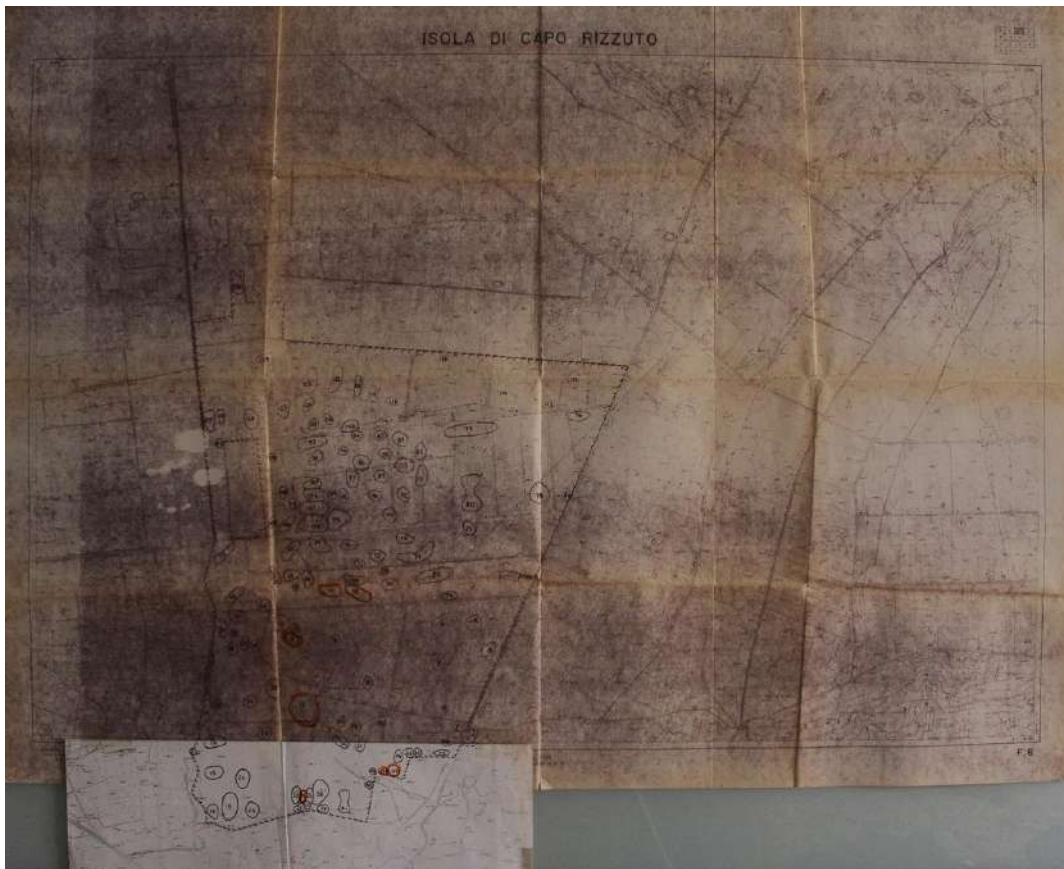
## Dati Catastali

Tipo Catasto	
Cod. Catastale Comune	
Sezione	
Foglio	
Particella	
Subalterno	
Note	
Provenienza	

## Atti Amministrativi

Decreto	
Data vincolo	
Riferimento normativo	
Tipo provvedimento	
Tipo altro provvedimento	
Num. trascriz. Conservatoria	
Data trascriz. Conservatoria	

ISOLA DI CAPO RIZZUTO



# Sistema VincoliInRete:

ID	3179825
Codice regione (NCTR)	18
Numero catalogo generale (NCTN)	00167349
Suffisso numero catalogo generale	
Livello (RVEL)	
Denominazione	Isola Capo Rizzuto, progetto NATO 1989, 89
Tipo scheda	Siti archeologici
Tipo bene	
Condizione Giuridica	proprietà stato
Destinazione d'uso	
Interesse Culturale	Di interesse culturale non verificato
Gerarchia	individuo
Fonte	
Regione	Calabria
Provincia	Crotone
Comune	Isola di Capo Rizzuto
Località	Parte Sicura
Toponimo	
Indirizzo	
Denominazione ECP	Soprintendenza Archeologia, belle arti e paesaggio per le province di Catanzaro, Cosenza e Crotone
Secolo Da	
Secolo A	
Frazione secolo Da	
Frazione secolo A	
Anno Da	
Anno A	
Presente in SigecWeb	SI (ICCD14520009)
Presente in Carta del rischio	SI (242994)
Presente in Beni tutelati	NO

Proveniente da VirApp	NO
-----------------------	----

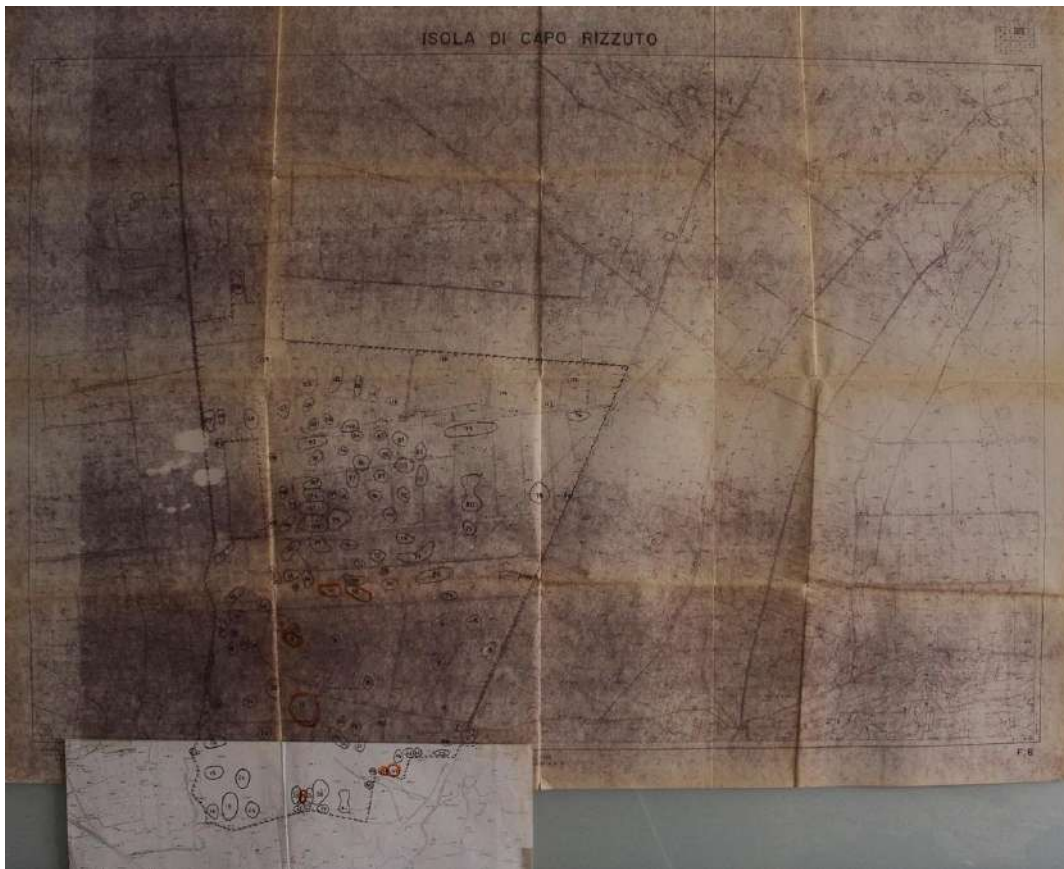
## Dati Catastali

Tipo Catasto	
Cod. Catastale Comune	
Sezione	
Foglio	
Particella	
Subalterno	
Note	
Provenienza	

## Atti Amministrativi

Decreto	
Data vincolo	
Riferimento normativo	
Tipo provvedimento	
Tipo altro provvedimento	
Num. trascriz. Conservatoria	
Data trascriz. Conservatoria	

ISOLA DI CAPO RIZZUTO



# Sistema VincoliInRete:

ID	3179826
Codice regione (NCTR)	18
Numero catalogo generale (NCTN)	00167353
Suffisso numero catalogo generale	
Livello (RVEL)	
Denominazione	Isola Capo Rizzuto, progetto NATO 1989, 94
Tipo scheda	Siti archeologici
Tipo bene	
Condizione Giuridica	proprietà stato
Destinazione d'uso	
Interesse Culturale	Di interesse culturale non verificato
Gerarchia	individuo
Fonte	
Regione	Calabria
Provincia	Crotone
Comune	Isola di Capo Rizzuto
Località	Parte Sicura
Toponimo	
Indirizzo	
Denominazione ECP	Soprintendenza Archeologia, belle arti e paesaggio per le province di Catanzaro, Cosenza e Crotone
Secolo Da	
Secolo A	
Frazione secolo Da	
Frazione secolo A	
Anno Da	
Anno A	
Presente in SigecWeb	SI (ICCD14521135)
Presente in Carta del rischio	SI (242995)
Presente in Beni tutelati	NO

Proveniente da VirApp	NO
-----------------------	----

## Dati Catastali

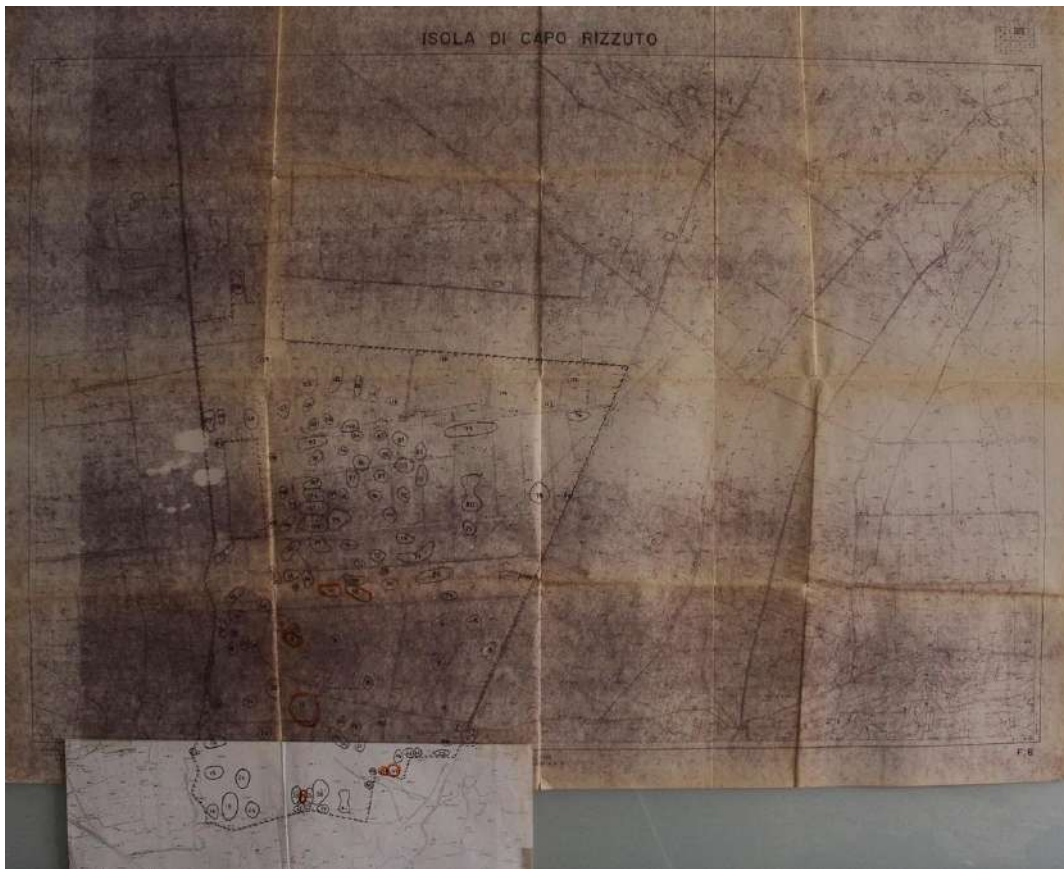
Tipo Catasto	
Cod. Catastale Comune	
Sezione	
Foglio	
Particella	
Subalterno	
Note	
Provenienza	

## Atti Amministrativi

Decreto	
Data vincolo	
Riferimento normativo	
Tipo provvedimento	
Tipo altro provvedimento	
Num. trascriz. Conservatoria	
Data trascriz. Conservatoria	



ISOLA DI CAPO RIZZUTO



# Sistema VincoliInRete:

ID	3179827
Codice regione (NCTR)	18
Numero catalogo generale (NCTN)	00167355
Suffisso numero catalogo generale	
Livello (RVEL)	
Denominazione	Isola Capo Rizzuto, progetto NATO 1989, 96
Tipo scheda	Siti archeologici
Tipo bene	
Condizione Giuridica	proprietà stato
Destinazione d'uso	
Interesse Culturale	Di interesse culturale non verificato
Gerarchia	individuo
Fonte	
Regione	Calabria
Provincia	Crotone
Comune	Isola di Capo Rizzuto
Località	Parte Sicura
Toponimo	
Indirizzo	
Denominazione ECP	Soprintendenza Archeologia, belle arti e paesaggio per le province di Catanzaro, Cosenza e Crotone
Secolo Da	
Secolo A	
Frazione secolo Da	
Frazione secolo A	
Anno Da	
Anno A	
Presente in SigecWeb	SI (ICCD14522121)
Presente in Carta del rischio	SI (242996)
Presente in Beni tutelati	NO

Proveniente da VirApp	NO
-----------------------	----

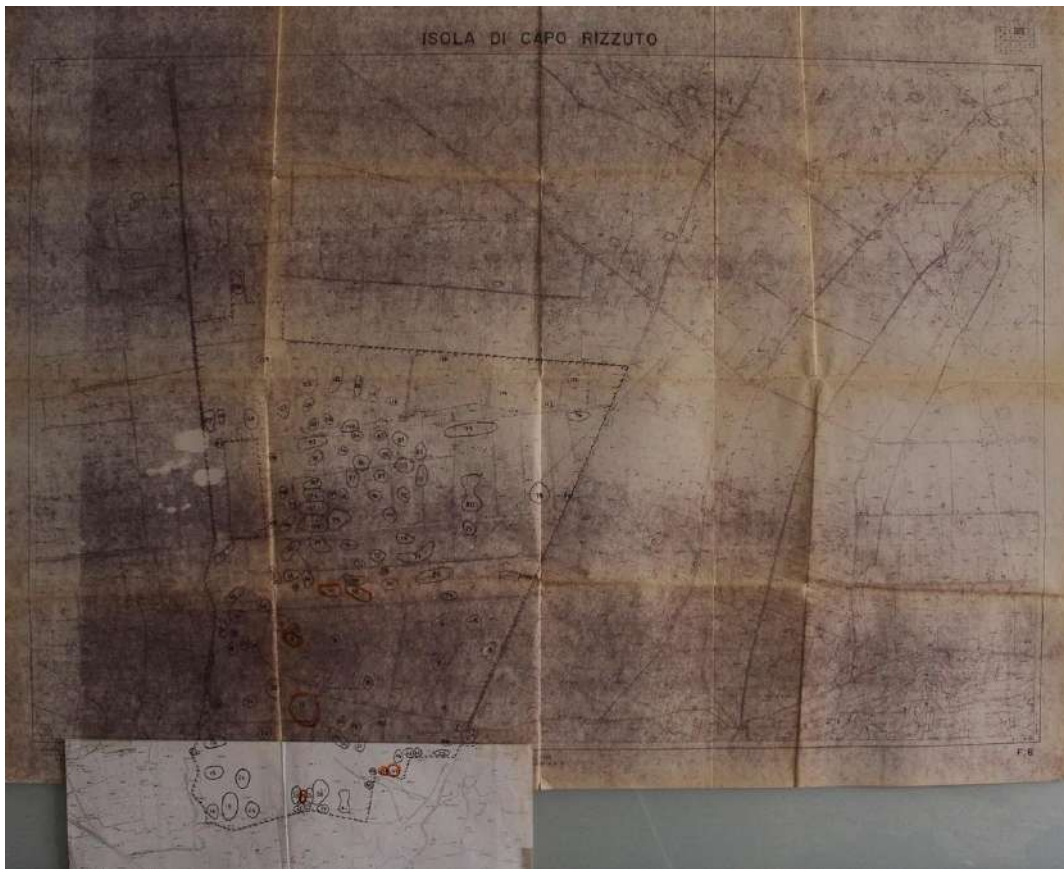
## Dati Catastali

Tipo Catasto	
Cod. Catastale Comune	
Sezione	
Foglio	
Particella	
Subalterno	
Note	
Provenienza	

## Atti Amministrativi

Decreto	
Data vincolo	
Riferimento normativo	
Tipo provvedimento	
Tipo altro provvedimento	
Num. trascriz. Conservatoria	
Data trascriz. Conservatoria	

ISOLA DI CAPO RIZZUTO



# Sistema VincoliInRete:

ID	3179828
Codice regione (NCTR)	18
Numero catalogo generale (NCTN)	00167357
Suffisso numero catalogo generale	
Livello (RVEL)	
Denominazione	Isola Capo Rizzuto, progetto NATO 1989, 98
Tipo scheda	Siti archeologici
Tipo bene	
Condizione Giuridica	proprietà stato
Destinazione d'uso	
Interesse Culturale	Di interesse culturale non verificato
Gerarchia	individuo
Fonte	
Regione	Calabria
Provincia	Crotone
Comune	Isola di Capo Rizzuto
Località	Parte Sicura
Toponimo	
Indirizzo	
Denominazione ECP	Soprintendenza Archeologia, belle arti e paesaggio per le province di Catanzaro, Cosenza e Crotone
Secolo Da	
Secolo A	
Frazione secolo Da	
Frazione secolo A	
Anno Da	
Anno A	
Presente in SigecWeb	SI (ICCD14522158)
Presente in Carta del rischio	SI (242997)
Presente in Beni tutelati	NO

Proveniente da VirApp	NO
-----------------------	----

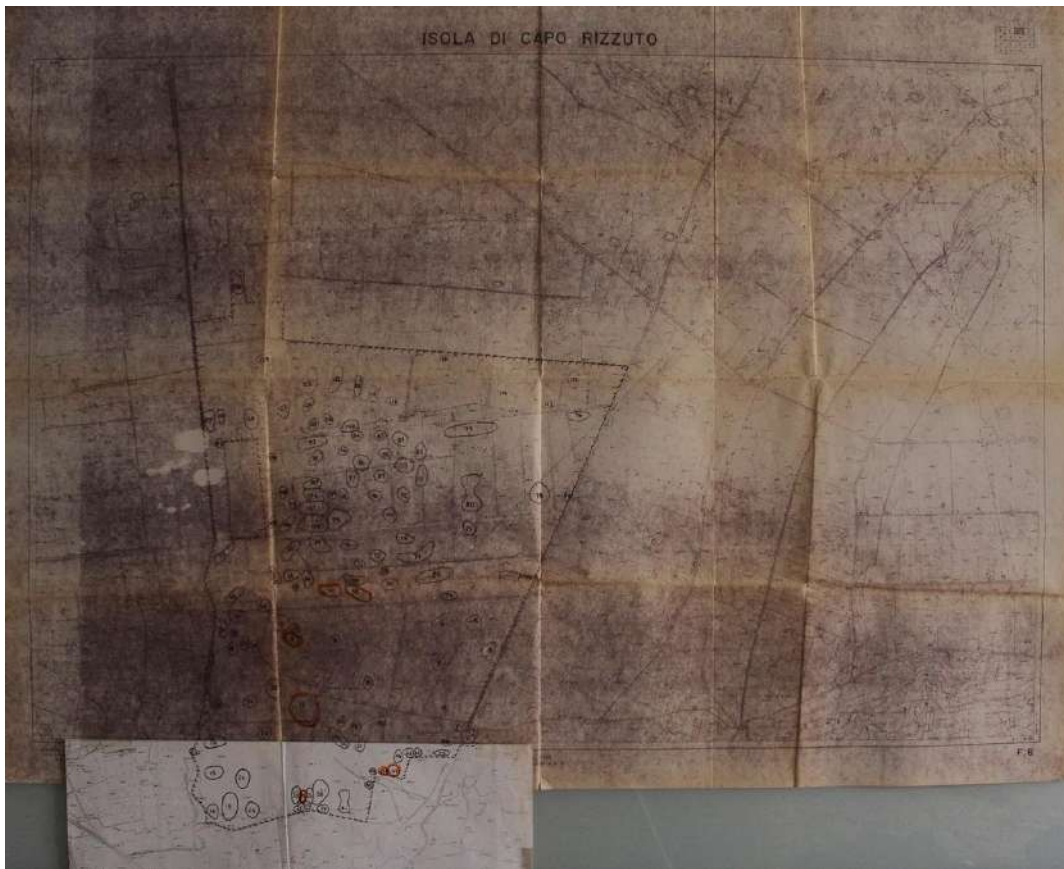
## Dati Catastali

Tipo Catasto	
Cod. Catastale Comune	
Sezione	
Foglio	
Particella	
Subalterno	
Note	
Provenienza	

## Atti Amministrativi

Decreto	
Data vincolo	
Riferimento normativo	
Tipo provvedimento	
Tipo altro provvedimento	
Num. trascriz. Conservatoria	
Data trascriz. Conservatoria	

ISOLA DI CAPO RIZZUTO



# Sistema VincoliInRete:

ID	3179829
Codice regione (NCTR)	18
Numero catalogo generale (NCTN)	00167358
Suffisso numero catalogo generale	
Livello (RVEL)	
Denominazione	Isola Capo Rizzuto, progetto NATO 1989, 99
Tipo scheda	Siti archeologici
Tipo bene	
Condizione Giuridica	proprietà stato
Destinazione d'uso	
Interesse Culturale	Di interesse culturale non verificato
Gerarchia	individuo
Fonte	
Regione	Calabria
Provincia	Crotone
Comune	Isola di Capo Rizzuto
Località	Parte Sicura
Toponimo	
Indirizzo	
Denominazione ECP	Soprintendenza Archeologia, belle arti e paesaggio per le province di Catanzaro, Cosenza e Crotone
Secolo Da	
Secolo A	
Frazione secolo Da	
Frazione secolo A	
Anno Da	
Anno A	
Presente in SigecWeb	SI (ICCD14522169)
Presente in Carta del rischio	SI (242998)
Presente in Beni tutelati	NO



Proveniente da VirApp	NO
-----------------------	----

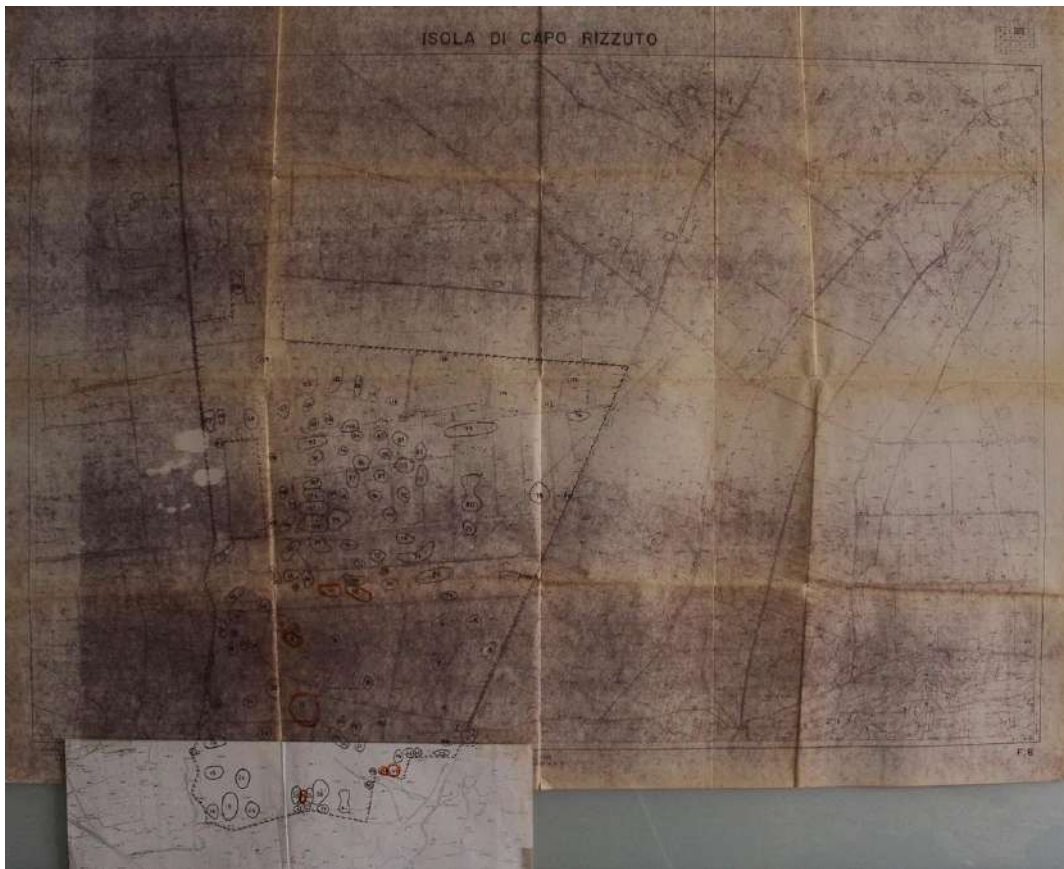
## Dati Catastali

Tipo Catasto	
Cod. Catastale Comune	
Sezione	
Foglio	
Particella	
Subalterno	
Note	
Provenienza	

## Atti Amministrativi

Decreto	
Data vincolo	
Riferimento normativo	
Tipo provvedimento	
Tipo altro provvedimento	
Num. trascriz. Conservatoria	
Data trascriz. Conservatoria	

ISOLA DI CAPO RIZZUTO



# Sistema VincoliInRete:

ID	3179830
Codice regione (NCTR)	18
Numero catalogo generale (NCTN)	00167361
Suffisso numero catalogo generale	
Livello (RVEL)	
Denominazione	Isola Capo Rizzuto, progetto NATO 1989, 102
Tipo scheda	Siti archeologici
Tipo bene	
Condizione Giuridica	proprietà stato
Destinazione d'uso	
Interesse Culturale	Di interesse culturale non verificato
Gerarchia	individuo
Fonte	
Regione	Calabria
Provincia	Crotone
Comune	Isola di Capo Rizzuto
Località	Parte Sicura
Toponimo	
Indirizzo	
Denominazione ECP	Soprintendenza Archeologia, belle arti e paesaggio per le province di Catanzaro, Cosenza e Crotone
Secolo Da	
Secolo A	
Frazione secolo Da	
Frazione secolo A	
Anno Da	
Anno A	
Presente in SigecWeb	SI (ICCD14522260)
Presente in Carta del rischio	SI (242999)
Presente in Beni tutelati	NO

Proveniente da VirApp	NO
-----------------------	----

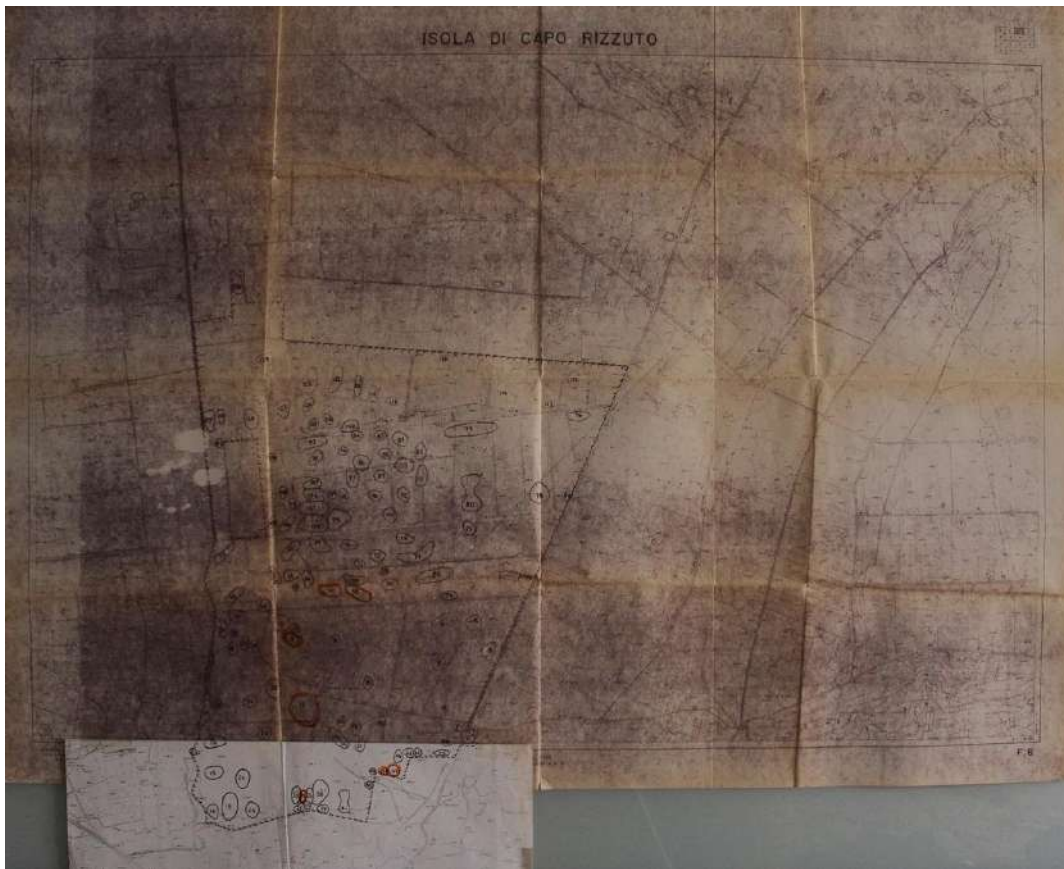
## Dati Catastali

Tipo Catasto	
Cod. Catastale Comune	
Sezione	
Foglio	
Particella	
Subalterno	
Note	
Provenienza	

## Atti Amministrativi

Decreto	
Data vincolo	
Riferimento normativo	
Tipo provvedimento	
Tipo altro provvedimento	
Num. trascriz. Conservatoria	
Data trascriz. Conservatoria	

ISOLA DI CAPO RIZZUTO



# Sistema VincoliInRete:

ID	3179831
Codice regione (NCTR)	18
Numero catalogo generale (NCTN)	00167364
Suffisso numero catalogo generale	
Livello (RVEL)	
Denominazione	Isola Capo Rizzuto, progetto NATO 1989, 105
Tipo scheda	Siti archeologici
Tipo bene	
Condizione Giuridica	proprietà stato
Destinazione d'uso	
Interesse Culturale	Di interesse culturale non verificato
Gerarchia	individuo
Fonte	
Regione	Calabria
Provincia	Crotone
Comune	Isola di Capo Rizzuto
Località	Parte Sicura
Toponimo	
Indirizzo	
Denominazione ECP	Soprintendenza Archeologia, belle arti e paesaggio per le province di Catanzaro, Cosenza e Crotone
Secolo Da	
Secolo A	
Frazione secolo Da	
Frazione secolo A	
Anno Da	
Anno A	
Presente in SigecWeb	SI (ICCD14522343)
Presente in Carta del rischio	SI (243000)
Presente in Beni tutelati	NO

Proveniente da VirApp	NO
-----------------------	----

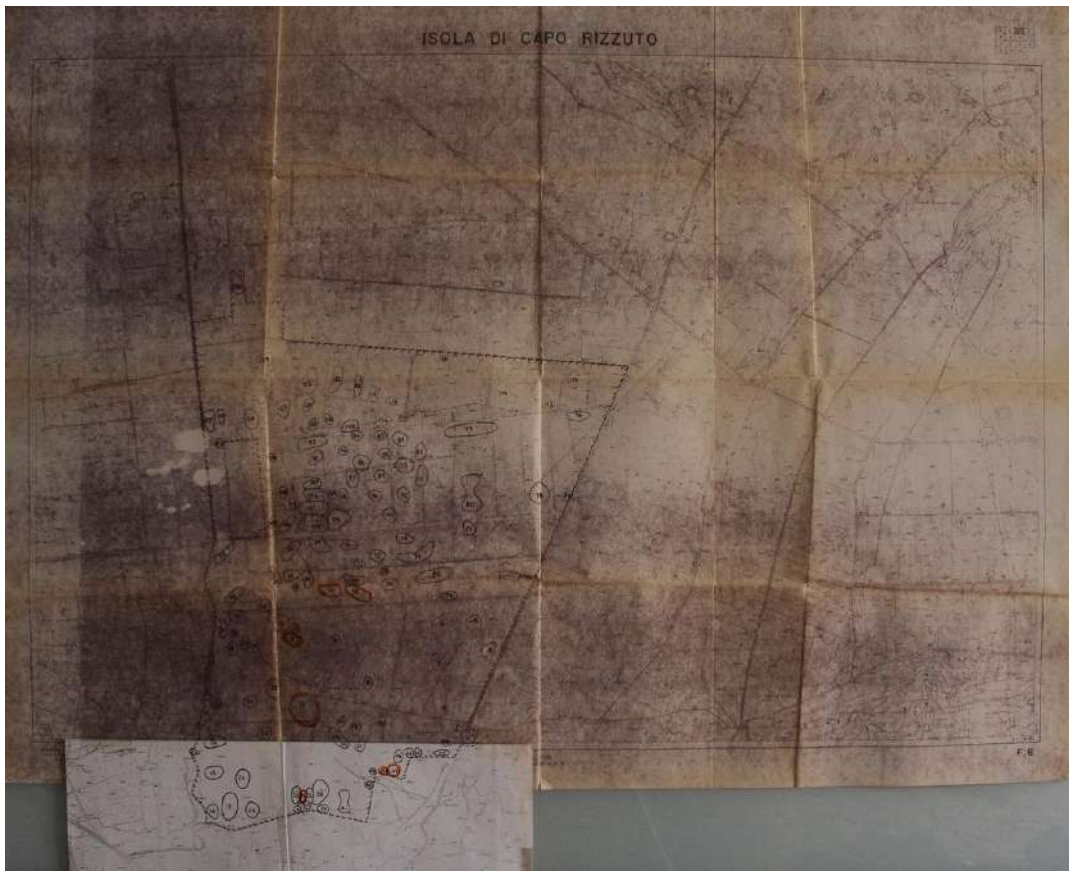
## Dati Catastali

Tipo Catasto	
Cod. Catastale Comune	
Sezione	
Foglio	
Particella	
Subalterno	
Note	
Provenienza	

## Atti Amministrativi

Decreto	
Data vincolo	
Riferimento normativo	
Tipo provvedimento	
Tipo altro provvedimento	
Num. trascriz. Conservatoria	
Data trascriz. Conservatoria	

ISOLA DI CAPO RIZZUTO





# Sistema VincoliInRete:

ID	3179832
Codice regione (NCTR)	18
Numero catalogo generale (NCTN)	00167367
Suffisso numero catalogo generale	
Livello (RVEL)	
Denominazione	Isola Capo Rizzuto, progetto NATO 1989, 108
Tipo scheda	Siti archeologici
Tipo bene	
Condizione Giuridica	proprietà stato
Destinazione d'uso	
Interesse Culturale	Di interesse culturale non verificato
Gerarchia	individuo
Fonte	
Regione	Calabria
Provincia	Crotone
Comune	Isola di Capo Rizzuto
Località	Parte Sicura
Toponimo	
Indirizzo	
Denominazione ECP	Soprintendenza Archeologia, belle arti e paesaggio per le province di Catanzaro, Cosenza e Crotone
Secolo Da	
Secolo A	
Frazione secolo Da	
Frazione secolo A	
Anno Da	
Anno A	
Presente in SigecWeb	SI (ICCD14523599)
Presente in Carta del rischio	SI (243001)
Presente in Beni tutelati	NO

Proveniente da VirApp	NO
-----------------------	----

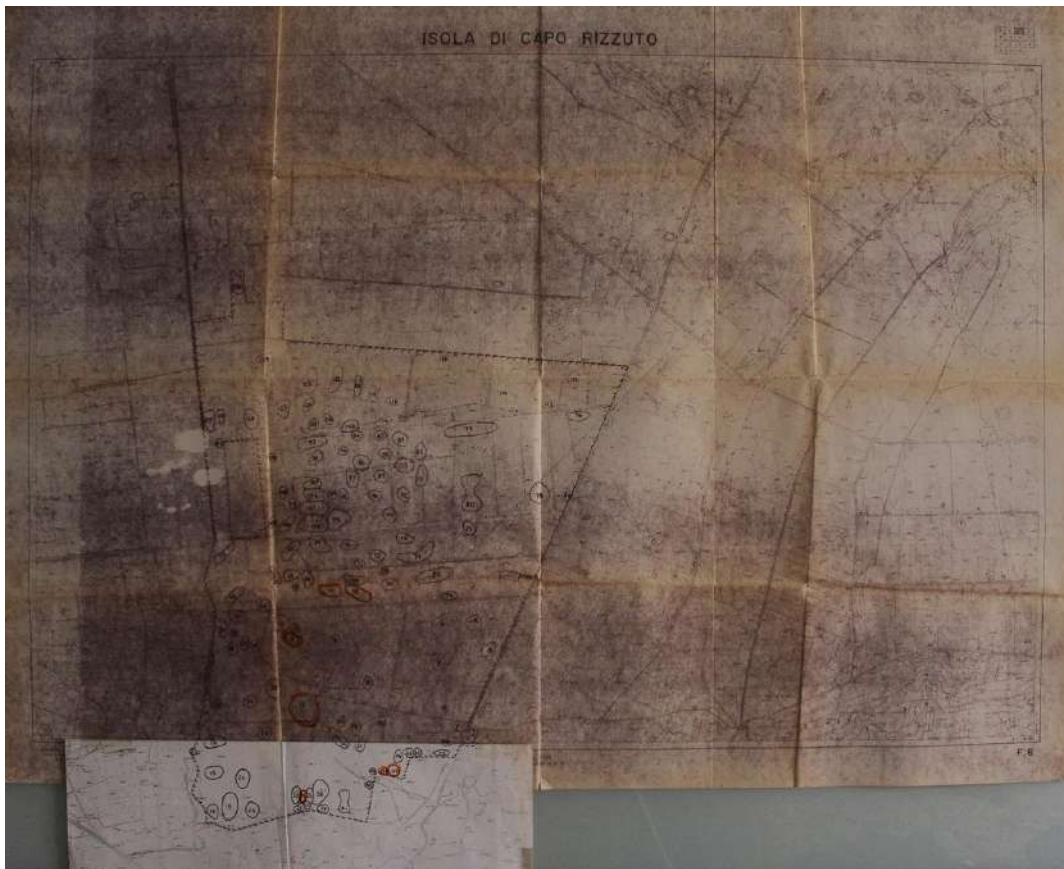
## Dati Catastali

Tipo Catasto	
Cod. Catastale Comune	
Sezione	
Foglio	
Particella	
Subalterno	
Note	
Provenienza	

## Atti Amministrativi

Decreto	
Data vincolo	
Riferimento normativo	
Tipo provvedimento	
Tipo altro provvedimento	
Num. trascriz. Conservatoria	
Data trascriz. Conservatoria	

ISOLA DI CAPO RIZZUTO



# Sistema VincoliInRete:

ID	3179833
Codice regione (NCTR)	18
Numero catalogo generale (NCTN)	00167374
Suffisso numero catalogo generale	
Livello (RVEL)	
Denominazione	Isola Capo Rizzuto, progetto NATO 1991, 6
Tipo scheda	Siti archeologici
Tipo bene	
Condizione Giuridica	proprietà stato
Destinazione d'uso	
Interesse Culturale	Di interesse culturale non verificato
Gerarchia	individuo
Fonte	
Regione	Calabria
Provincia	Crotone
Comune	Isola di Capo Rizzuto
Località	Stazzi
Toponimo	
Indirizzo	
Denominazione ECP	Soprintendenza Archeologia, belle arti e paesaggio per le province di Catanzaro, Cosenza e Crotone
Secolo Da	
Secolo A	
Frazione secolo Da	
Frazione secolo A	
Anno Da	
Anno A	
Presente in SigecWeb	SI (ICCD14524510)
Presente in Carta del rischio	SI (243002)
Presente in Beni tutelati	NO

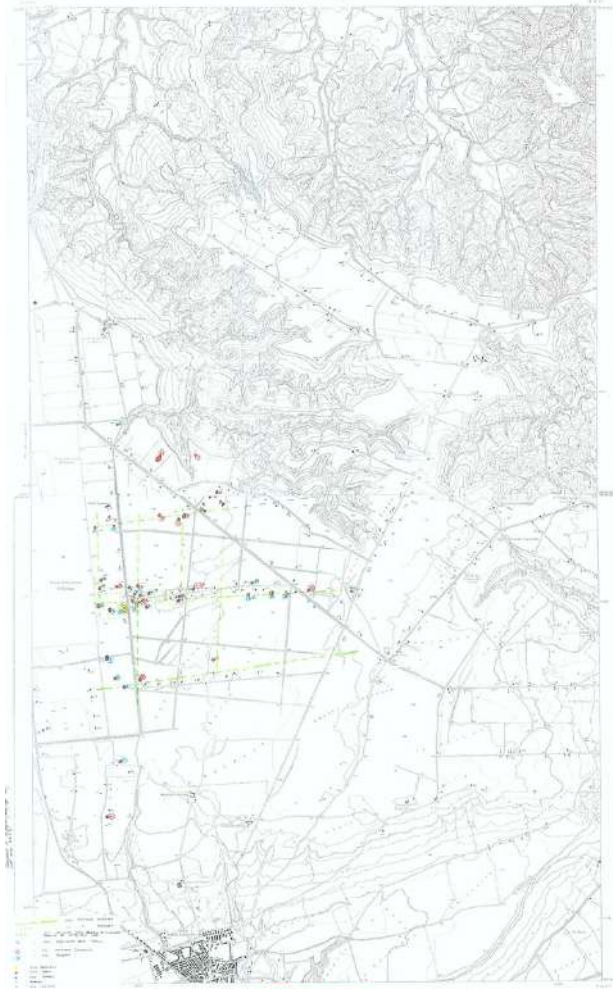
Proveniente da VirApp	NO
-----------------------	----

## Dati Catastali

Tipo Catasto	
Cod. Catastale Comune	
Sezione	
Foglio	
Particella	
Subalterno	
Note	
Provenienza	

## Atti Amministrativi

Decreto	
Data vincolo	
Riferimento normativo	
Tipo provvedimento	
Tipo altro provvedimento	
Num. trascriz. Conservatoria	
Data trascriz. Conservatoria	



Comune di Sestri  
CANTONE 100

# Sistema VincoliInRete:

ID	3179834
Codice regione (NCTR)	18
Numero catalogo generale (NCTN)	00167375
Suffisso numero catalogo generale	
Livello (RVEL)	
Denominazione	Isola Capo Rizzuto, progetto NATO 1991, 7
Tipo scheda	Siti archeologici
Tipo bene	
Condizione Giuridica	proprietà stato
Destinazione d'uso	
Interesse Culturale	Di interesse culturale non verificato
Gerarchia	individuo
Fonte	
Regione	Calabria
Provincia	Crotone
Comune	Isola di Capo Rizzuto
Località	Ronzino
Toponimo	
Indirizzo	Strada provinciale S. Anna-Capo Colonna
Denominazione ECP	Soprintendenza Archeologia, belle arti e paesaggio per le province di Catanzaro, Cosenza e Crotone
Secolo Da	
Secolo A	
Frazione secolo Da	
Frazione secolo A	
Anno Da	
Anno A	
Presente in SigecWeb	SI (ICCD14524524)
Presente in Carta del rischio	SI (243003)
Presente in Beni tutelati	NO

Proveniente da VirApp	NO
-----------------------	----

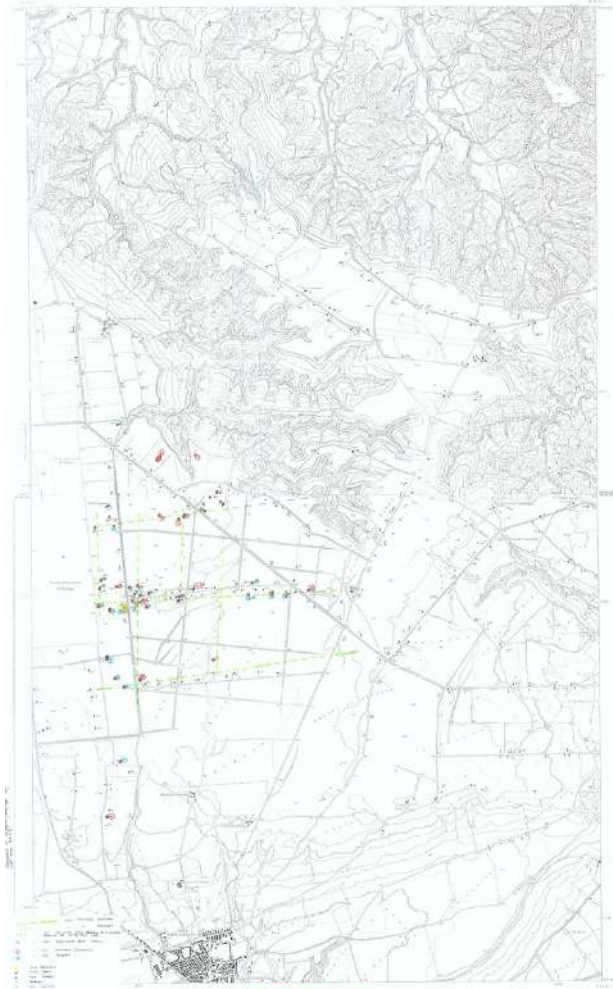
## Dati Catastali

Tipo Catasto	
Cod. Catastale Comune	
Sezione	
Foglio	
Particella	
Subalterno	
Note	
Provenienza	

## Atti Amministrativi

Decreto	
Data vincolo	
Riferimento normativo	
Tipo provvedimento	
Tipo altro provvedimento	
Num. trascriz. Conservatoria	
Data trascriz. Conservatoria	





Comune di Sestri  
CANTONE 100

# Sistema VincoliInRete:

ID	123120
Codice regione (NCTR)	
Numero catalogo generale (NCTN)	
Suffisso numero catalogo generale	
Livello (RVEL)	
Denominazione	CHIESETTA DI S.ROCCO
Tipo scheda	Architettura
Tipo bene	chiesa
Condizione Giuridica	
Destinazione d'uso	
Interesse Culturale	Di interesse culturale non verificato
Gerarchia	individuo
Fonte	
Regione	Calabria
Provincia	Catanzaro
Comune	Belcastro
Località	Belcastro
Toponimo	
Indirizzo	Piazza Poerio
Denominazione ECP	Soprintendenza Archeologia, belle arti e paesaggio per le province di Catanzaro, Cosenza e Crotona
Secolo Da	
Secolo A	
Frazione secolo Da	
Frazione secolo A	
Anno Da	
Anno A	
Presente in SigecWeb	NO
Presente in Carta del rischio	SI (132816)
Presente in Beni tutelati	NO

Proveniente da VirApp	NO
-----------------------	----

## Dati Catastali

Tipo Catasto	
Cod. Catastale Comune	
Sezione	
Foglio	
Particella	
Subalterno	
Note	
Provenienza	

## Atti Amministrativi

Decreto	
Data vincolo	
Riferimento normativo	
Tipo provvedimento	
Tipo altro provvedimento	
Num. trascriz. Conservatoria	
Data trascriz. Conservatoria	



# Sistema VincoliInRete:

ID	154524
Codice regione (NCTR)	
Numero catalogo generale (NCTN)	
Suffisso numero catalogo generale	
Livello (RVEL)	
Denominazione	CAMPANILE DELL'ARCIPRETALE
Tipo scheda	Architettura
Tipo bene	campanile
Condizione Giuridica	
Destinazione d'uso	
Interesse Culturale	Di interesse culturale non verificato
Gerarchia	componente
Fonte	
Regione	Calabria
Provincia	Crotone
Comune	Isola di Capo Rizzuto
Località	
Toponimo	
Indirizzo	Piazza Duomo
Denominazione ECP	Soprintendenza Archeologia, belle arti e paesaggio per le province di Catanzaro, Cosenza e Crotone
Secolo Da	
Secolo A	
Frazione secolo Da	
Frazione secolo A	
Anno Da	
Anno A	
Presente in SigecWeb	NO
Presente in Carta del rischio	SI (23207)
Presente in Beni tutelati	NO

Proveniente da VirApp	NO
-----------------------	----

## Dati Catastali

Tipo Catasto	
Cod. Catastale Comune	
Sezione	
Foglio	
Particella	
Subalterno	
Note	
Provenienza	

## Atti Amministrativi

Decreto	
Data vincolo	
Riferimento normativo	
Tipo provvedimento	
Tipo altro provvedimento	
Num. trascriz. Conservatoria	
Data trascriz. Conservatoria	

# Sistema VincoliInRete:

ID	154542
Codice regione (NCTR)	
Numero catalogo generale (NCTN)	
Suffisso numero catalogo generale	
Livello (RVEL)	
Denominazione	CAMPANILE DI S. MICHELE
Tipo scheda	Architettura
Tipo bene	campanile
Condizione Giuridica	
Destinazione d'uso	
Interesse Culturale	Di interesse culturale non verificato
Gerarchia	componente
Fonte	
Regione	Calabria
Provincia	Catanzaro
Comune	Belcastro
Località	
Toponimo	
Indirizzo	
Denominazione ECP	Soprintendenza Archeologia, belle arti e paesaggio per le province di Catanzaro, Cosenza e Crotona
Secolo Da	
Secolo A	
Frazione secolo Da	
Frazione secolo A	
Anno Da	
Anno A	
Presente in SigecWeb	NO
Presente in Carta del rischio	SI (169309)
Presente in Beni tutelati	NO

Proveniente da VirApp	NO
-----------------------	----

## Dati Catastali

Tipo Catasto	
Cod. Catastale Comune	
Sezione	
Foglio	
Particella	
Subalterno	
Note	
Provenienza	

## Atti Amministrativi

Decreto	
Data vincolo	
Riferimento normativo	
Tipo provvedimento	
Tipo altro provvedimento	
Num. trascriz. Conservatoria	
Data trascriz. Conservatoria	



# Sistema VincoliInRete:

ID	154546
Codice regione (NCTR)	
Numero catalogo generale (NCTN)	
Suffisso numero catalogo generale	
Livello (RVEL)	
Denominazione	C.D. "CAMPANILE DI CROPANI"
Tipo scheda	Architettura
Tipo bene	campanile
Condizione Giuridica	
Destinazione d'uso	
Interesse Culturale	Di interesse culturale non verificato
Gerarchia	componente
Fonte	
Regione	Calabria
Provincia	Catanzaro
Comune	Cropani
Località	
Toponimo	
Indirizzo	
Denominazione ECP	Soprintendenza Archeologia, belle arti e paesaggio per le province di Catanzaro, Cosenza e Crotona
Secolo Da	
Secolo A	
Frazione secolo Da	
Frazione secolo A	
Anno Da	
Anno A	
Presente in SigecWeb	NO
Presente in Carta del rischio	SI (87519)
Presente in Beni tutelati	NO

Proveniente da VirApp	NO
-----------------------	----

## Dati Catastali

Tipo Catasto	
Cod. Catastale Comune	
Sezione	
Foglio	
Particella	
Subalterno	
Note	
Provenienza	

## Atti Amministrativi

Decreto	
Data vincolo	
Riferimento normativo	
Tipo provvedimento	
Tipo altro provvedimento	
Num. trascriz. Conservatoria	
Data trascriz. Conservatoria	

# Sistema VincoliInRete:

ID	189859
Codice regione (NCTR)	
Numero catalogo generale (NCTN)	
Suffisso numero catalogo generale	
Livello (RVEL)	
Denominazione	QUARTIERE DELLA GRECIA
Tipo scheda	Architettura
Tipo bene	
Condizione Giuridica	
Destinazione d'uso	
Interesse Culturale	Di interesse culturale non verificato
Gerarchia	individuo
Fonte	
Regione	Calabria
Provincia	Crotone
Comune	Santa Severina
Località	
Toponimo	
Indirizzo	
Denominazione ECP	Soprintendenza Archeologia, belle arti e paesaggio per le province di Catanzaro, Cosenza e Crotone
Secolo Da	
Secolo A	
Frazione secolo Da	
Frazione secolo A	
Anno Da	
Anno A	
Presente in SigecWeb	NO
Presente in Carta del rischio	SI (51891)
Presente in Beni tutelati	NO

Proveniente da VirApp	NO
-----------------------	----

## Dati Catastali

Tipo Catasto	
Cod. Catastale Comune	
Sezione	
Foglio	
Particella	
Subalterno	
Note	
Provenienza	

## Atti Amministrativi

Decreto	
Data vincolo	
Riferimento normativo	
Tipo provvedimento	
Tipo altro provvedimento	
Num. trascriz. Conservatoria	
Data trascriz. Conservatoria	

# Sistema VincoliInRete:

ID	189861
Codice regione (NCTR)	
Numero catalogo generale (NCTN)	
Suffisso numero catalogo generale	
Livello (RVEL)	
Denominazione	QUARTIERE DELLA IUDEA
Tipo scheda	Architettura
Tipo bene	
Condizione Giuridica	
Destinazione d'uso	
Interesse Culturale	Di interesse culturale non verificato
Gerarchia	individuo
Fonte	
Regione	Calabria
Provincia	Crotone
Comune	Santa Severina
Località	
Toponimo	
Indirizzo	
Denominazione ECP	Soprintendenza Archeologia, belle arti e paesaggio per le province di Catanzaro, Cosenza e Crotone
Secolo Da	
Secolo A	
Frazione secolo Da	
Frazione secolo A	
Anno Da	
Anno A	
Presente in SigecWeb	NO
Presente in Carta del rischio	SI (110448)
Presente in Beni tutelati	NO

Proveniente da VirApp	NO
-----------------------	----

## Dati Catastali

Tipo Catasto	
Cod. Catastale Comune	
Sezione	
Foglio	
Particella	
Subalterno	
Note	
Provenienza	

## Atti Amministrativi

Decreto	
Data vincolo	
Riferimento normativo	
Tipo provvedimento	
Tipo altro provvedimento	
Num. trascriz. Conservatoria	
Data trascriz. Conservatoria	

# Sistema VincoliInRete:

ID	189980
Codice regione (NCTR)	
Numero catalogo generale (NCTN)	
Suffisso numero catalogo generale	
Livello (RVEL)	
Denominazione	BORGO ANTICO
Tipo scheda	Architettura
Tipo bene	
Condizione Giuridica	
Destinazione d'uso	
Interesse Culturale	Di interesse culturale non verificato
Gerarchia	individuo
Fonte	
Regione	Calabria
Provincia	Catanzaro
Comune	Marcedusa
Località	
Toponimo	
Indirizzo	
Denominazione ECP	Soprintendenza Archeologia, belle arti e paesaggio per le province di Catanzaro, Cosenza e Crotona
Secolo Da	
Secolo A	
Frazione secolo Da	
Frazione secolo A	
Anno Da	
Anno A	
Presente in SigecWeb	NO
Presente in Carta del rischio	SI (146461)
Presente in Beni tutelati	NO

Proveniente da VirApp	NO
-----------------------	----

## Dati Catastali

Tipo Catasto	
Cod. Catastale Comune	
Sezione	
Foglio	
Particella	
Subalterno	
Note	
Provenienza	

## Atti Amministrativi

Decreto	
Data vincolo	
Riferimento normativo	
Tipo provvedimento	
Tipo altro provvedimento	
Num. trascriz. Conservatoria	
Data trascriz. Conservatoria	



# Sistema VincoliInRete:

ID	201615
Codice regione (NCTR)	
Numero catalogo generale (NCTN)	
Suffisso numero catalogo generale	
Livello (RVEL)	
Denominazione	CASTELLO
Tipo scheda	Architettura
Tipo bene	castello
Condizione Giuridica	
Destinazione d'uso	
Interesse Culturale	Di interesse culturale non verificato
Gerarchia	individuo
Fonte	
Regione	Calabria
Provincia	Crotone
Comune	Santa Severina
Località	
Toponimo	
Indirizzo	
Denominazione ECP	Soprintendenza Archeologia, belle arti e paesaggio per le province di Catanzaro, Cosenza e Crotone
Secolo Da	
Secolo A	
Frazione secolo Da	
Frazione secolo A	
Anno Da	
Anno A	
Presente in SigecWeb	NO
Presente in Carta del rischio	SI (107238)
Presente in Beni tutelati	NO

Proveniente da VirApp	NO
-----------------------	----

## Dati Catastali

Tipo Catasto	
Cod. Catastale Comune	
Sezione	
Foglio	
Particella	
Subalterno	
Note	
Provenienza	

## Atti Amministrativi

Decreto	
Data vincolo	
Riferimento normativo	
Tipo provvedimento	
Tipo altro provvedimento	
Num. trascriz. Conservatoria	
Data trascriz. Conservatoria	



*Santa Severina (KR), Castello di origine normanna, forse rifatto nel XVI secolo.*

# Sistema VincoliInRete:

ID	201616
Codice regione (NCTR)	
Numero catalogo generale (NCTN)	
Suffisso numero catalogo generale	
Livello (RVEL)	
Denominazione	EX CASTELLO FEUDALE
Tipo scheda	Architettura
Tipo bene	castello
Condizione Giuridica	
Destinazione d'uso	
Interesse Culturale	Di interesse culturale dichiarato
Gerarchia	individuo
Fonte	
Regione	Calabria
Provincia	Crotone
Comune	Isola di Capo Rizzuto
Località	
Toponimo	
Indirizzo	
Denominazione ECP	Soprintendenza Archeologia, belle arti e paesaggio per le province di Catanzaro, Cosenza e Crotone
Secolo Da	
Secolo A	
Frazione secolo Da	
Frazione secolo A	
Anno Da	
Anno A	
Presente in SigecWeb	NO
Presente in Carta del rischio	SI (30330)
Presente in Beni tutelati	NO

Proveniente da VirApp	NO
-----------------------	----

## Dati Catastali

Tipo Catasto	
Cod. Catastale Comune	
Sezione	
Foglio	
Particella	
Subalterno	
Note	
Provenienza	

## Atti Amministrativi

Decreto	L. 1089/1939 art. 1, 4
Data vincolo	11/04/1963
Riferimento normativo	Art 4 L. 1089/1939
Tipo provvedimento	
Tipo altro provvedimento	
Num. trascriz. Conservatoria	
Data trascriz. Conservatoria	

# Sistema VincoliInRete:

ID	201701
Codice regione (NCTR)	
Numero catalogo generale (NCTN)	
Suffisso numero catalogo generale	
Livello (RVEL)	
Denominazione	CASTELLO (RESTI)
Tipo scheda	Architettura
Tipo bene	castello
Condizione Giuridica	
Destinazione d'uso	
Interesse Culturale	Di interesse culturale non verificato
Gerarchia	individuo
Fonte	
Regione	Calabria
Provincia	Catanzaro
Comune	Belcastro
Località	
Toponimo	
Indirizzo	
Denominazione ECP	Soprintendenza Archeologia, belle arti e paesaggio per le province di Catanzaro, Cosenza e Crotona
Secolo Da	
Secolo A	
Frazione secolo Da	
Frazione secolo A	
Anno Da	
Anno A	
Presente in SigecWeb	NO
Presente in Carta del rischio	SI (23825)
Presente in Beni tutelati	NO

Proveniente da VirApp	NO
-----------------------	----

## Dati Catastali

Tipo Catasto	
Cod. Catastale Comune	
Sezione	
Foglio	
Particella	
Subalterno	
Note	
Provenienza	

## Atti Amministrativi

Decreto	
Data vincolo	
Riferimento normativo	
Tipo provvedimento	
Tipo altro provvedimento	
Num. trascriz. Conservatoria	
Data trascriz. Conservatoria	

# Sistema VincoliInRete:

ID	213431
Codice regione (NCTR)	
Numero catalogo generale (NCTN)	
Suffisso numero catalogo generale	
Livello (RVEL)	
Denominazione	ABBAZIA DI S.ANGELO DI FRIGILO (RUDERI)
Tipo scheda	Architettura
Tipo bene	abbazia
Condizione Giuridica	
Destinazione d'uso	
Interesse Culturale	Di interesse culturale non verificato
Gerarchia	individuo
Fonte	
Regione	Calabria
Provincia	Crotone
Comune	Mesoraca
Località	
Toponimo	
Indirizzo	
Denominazione ECP	Soprintendenza Archeologia, belle arti e paesaggio per le province di Catanzaro, Cosenza e Crotone
Secolo Da	
Secolo A	
Frazione secolo Da	
Frazione secolo A	
Anno Da	
Anno A	
Presente in SigecWeb	NO
Presente in Carta del rischio	SI (166331)
Presente in Beni tutelati	NO



Proveniente da VirApp	NO
-----------------------	----

## Dati Catastali

Tipo Catasto	
Cod. Catastale Comune	
Sezione	
Foglio	
Particella	
Subalterno	
Note	
Provenienza	

## Atti Amministrativi

Decreto	
Data vincolo	
Riferimento normativo	
Tipo provvedimento	
Tipo altro provvedimento	
Num. trascriz. Conservatoria	
Data trascriz. Conservatoria	

# Sistema VincoliInRete:

ID	215596
Codice regione (NCTR)	
Numero catalogo generale (NCTN)	
Suffisso numero catalogo generale	
Livello (RVEL)	
Denominazione	PARROCCHIALE DI S.GIOVANNI BATTISTA
Tipo scheda	Architettura
Tipo bene	casa
Condizione Giuridica	
Destinazione d'uso	
Interesse Culturale	Di interesse culturale non verificato
Gerarchia	individuo
Fonte	
Regione	Calabria
Provincia	Crotone
Comune	San Mauro Marchesato
Località	
Toponimo	
Indirizzo	Largo Chiesa Matrice
Denominazione ECP	Soprintendenza Archeologia, belle arti e paesaggio per le province di Catanzaro, Cosenza e Crotone
Secolo Da	
Secolo A	
Frazione secolo Da	
Frazione secolo A	
Anno Da	
Anno A	
Presente in SigecWeb	In lavorazione (2022-07-12 12:21:53.477)
Presente in Carta del rischio	SI (205629)
Presente in Beni tutelati	NO

Proveniente da VirApp	NO
-----------------------	----

## Dati Catastali

Tipo Catasto	
Cod. Catastale Comune	
Sezione	
Foglio	
Particella	
Subalterno	
Note	
Provenienza	

## Atti Amministrativi

Decreto	
Data vincolo	
Riferimento normativo	
Tipo provvedimento	
Tipo altro provvedimento	
Num. trascriz. Conservatoria	
Data trascriz. Conservatoria	

# Sistema VincoliInRete:

ID	215598
Codice regione (NCTR)	
Numero catalogo generale (NCTN)	
Suffisso numero catalogo generale	
Livello (RVEL)	
Denominazione	PARROCCHIALE DEI SS. PIETRO E PAOLO
Tipo scheda	Architettura
Tipo bene	casa
Condizione Giuridica	
Destinazione d'uso	
Interesse Culturale	Di interesse culturale non verificato
Gerarchia	individuo
Fonte	
Regione	Calabria
Provincia	Crotone
Comune	Crotone
Località	
Toponimo	
Indirizzo	
Denominazione ECP	Soprintendenza Archeologia, belle arti e paesaggio per le province di Catanzaro, Cosenza e Crotone
Secolo Da	
Secolo A	
Frazione secolo Da	
Frazione secolo A	
Anno Da	
Anno A	
Presente in SigecWeb	NO
Presente in Carta del rischio	SI (169651)
Presente in Beni tutelati	NO

Proveniente da VirApp	NO
-----------------------	----

## Dati Catastali

Tipo Catasto	
Cod. Catastale Comune	
Sezione	
Foglio	
Particella	
Subalterno	
Note	
Provenienza	

## Atti Amministrativi

Decreto	
Data vincolo	
Riferimento normativo	
Tipo provvedimento	
Tipo altro provvedimento	
Num. trascriz. Conservatoria	
Data trascriz. Conservatoria	

# Sistema VincoliInRete:

ID	223083
Codice regione (NCTR)	
Numero catalogo generale (NCTN)	
Suffisso numero catalogo generale	
Livello (RVEL)	
Denominazione	CONVENTO DI S.MARIA DELLE GRAZIE
Tipo scheda	Architettura
Tipo bene	convento
Condizione Giuridica	
Destinazione d'uso	
Interesse Culturale	Di interesse culturale non verificato
Gerarchia	individuo
Fonte	
Regione	Calabria
Provincia	Crotone
Comune	Mesoraca
Località	
Toponimo	
Indirizzo	
Denominazione ECP	Soprintendenza Archeologia, belle arti e paesaggio per le province di Catanzaro, Cosenza e Crotone
Secolo Da	
Secolo A	
Frazione secolo Da	
Frazione secolo A	
Anno Da	
Anno A	
Presente in SigecWeb	NO
Presente in Carta del rischio	SI (48735)
Presente in Beni tutelati	NO

Proveniente da VirApp	NO
-----------------------	----

## Dati Catastali

Tipo Catasto	
Cod. Catastale Comune	
Sezione	
Foglio	
Particella	
Subalterno	
Note	
Provenienza	

## Atti Amministrativi

Decreto	
Data vincolo	
Riferimento normativo	
Tipo provvedimento	
Tipo altro provvedimento	
Num. trascriz. Conservatoria	
Data trascriz. Conservatoria	





# Sistema VincoliInRete:

ID	223085
Codice regione (NCTR)	
Numero catalogo generale (NCTN)	
Suffisso numero catalogo generale	
Livello (RVEL)	
Denominazione	CONVENTO DEL RITIRO
Tipo scheda	Architettura
Tipo bene	convento
Condizione Giuridica	
Destinazione d'uso	
Interesse Culturale	Di interesse culturale non verificato
Gerarchia	complesso
Fonte	
Regione	Calabria
Provincia	Crotone
Comune	Mesoraca
Località	
Toponimo	
Indirizzo	Via del Ritiro
Denominazione ECP	Soprintendenza Archeologia, belle arti e paesaggio per le province di Catanzaro, Cosenza e Crotone
Secolo Da	
Secolo A	
Frazione secolo Da	
Frazione secolo A	
Anno Da	
Anno A	
Presente in SigecWeb	NO
Presente in Carta del rischio	SI (48736)
Presente in Beni tutelati	NO

Proveniente da VirApp	NO
-----------------------	----

## Dati Catastali

Tipo Catasto	
Cod. Catastale Comune	
Sezione	
Foglio	
Particella	
Subalterno	
Note	
Provenienza	

## Atti Amministrativi

Decreto	
Data vincolo	
Riferimento normativo	
Tipo provvedimento	
Tipo altro provvedimento	
Num. trascriz. Conservatoria	
Data trascriz. Conservatoria	



# Sistema VincoliInRete:

ID	268397
Codice regione (NCTR)	
Numero catalogo generale (NCTN)	
Suffisso numero catalogo generale	
Livello (RVEL)	
Denominazione	CONCATTEDRALE (S. ANASTASIA)
Tipo scheda	Architettura
Tipo bene	cattedrale
Condizione Giuridica	
Destinazione d'uso	
Interesse Culturale	Di interesse culturale non verificato
Gerarchia	individuo
Fonte	
Regione	Calabria
Provincia	Crotone
Comune	Santa Severina
Località	SANTA SEVERINA
Toponimo	
Indirizzo	piazza Vittorio Emanuele
Denominazione ECP	Soprintendenza Archeologia, belle arti e paesaggio per le province di Catanzaro, Cosenza e Crotone
Secolo Da	
Secolo A	
Frazione secolo Da	
Frazione secolo A	
Anno Da	
Anno A	
Presente in SigecWeb	NO
Presente in Carta del rischio	SI (225732)
Presente in Beni tutelati	NO

Proveniente da VirApp	NO
-----------------------	----

## Dati Catastali

Tipo Catasto	
Cod. Catastale Comune	
Sezione	
Foglio	
Particella	
Subalterno	
Note	
Provenienza	

## Atti Amministrativi

Decreto	
Data vincolo	
Riferimento normativo	
Tipo provvedimento	
Tipo altro provvedimento	
Num. trascriz. Conservatoria	
Data trascriz. Conservatoria	



# Sistema VincoliInRete:

ID	268406
Codice regione (NCTR)	
Numero catalogo generale (NCTN)	
Suffisso numero catalogo generale	
Livello (RVEL)	
Denominazione	CHIESA DI S.MICHELE - EX CATTEDRALE
Tipo scheda	Architettura
Tipo bene	cattedrale
Condizione Giuridica	
Destinazione d'uso	
Interesse Culturale	Di interesse culturale non verificato
Gerarchia	complesso
Fonte	
Regione	Calabria
Provincia	Catanzaro
Comune	Belcastro
Località	Belcastro
Toponimo	
Indirizzo	Via Vescovado
Denominazione ECP	Soprintendenza Archeologia, belle arti e paesaggio per le province di Catanzaro, Cosenza e Crotona
Secolo Da	
Secolo A	
Frazione secolo Da	
Frazione secolo A	
Anno Da	
Anno A	
Presente in SigecWeb	NO
Presente in Carta del rischio	SI (104295)
Presente in Beni tutelati	NO

Proveniente da VirApp	NO
-----------------------	----

## Dati Catastali

Tipo Catasto	
Cod. Catastale Comune	
Sezione	
Foglio	
Particella	
Subalterno	
Note	
Provenienza	

## Atti Amministrativi

Decreto	
Data vincolo	
Riferimento normativo	
Tipo provvedimento	
Tipo altro provvedimento	
Num. trascriz. Conservatoria	
Data trascriz. Conservatoria	





# Sistema VincoliInRete:

ID	274400
Codice regione (NCTR)	
Numero catalogo generale (NCTN)	
Suffisso numero catalogo generale	
Livello (RVEL)	
Denominazione	DUOMO (L'ASSUNTA)
Tipo scheda	Architettura
Tipo bene	duomo
Condizione Giuridica	
Destinazione d'uso	
Interesse Culturale	Di interesse culturale non verificato
Gerarchia	complesso
Fonte	
Regione	Calabria
Provincia	Catanzaro
Comune	Cropani
Località	
Toponimo	
Indirizzo	
Denominazione ECP	Soprintendenza Archeologia, belle arti e paesaggio per le province di Catanzaro, Cosenza e Crotona
Secolo Da	
Secolo A	
Frazione secolo Da	
Frazione secolo A	
Anno Da	
Anno A	
Presente in SigecWeb	NO
Presente in Carta del rischio	SI (48948)
Presente in Beni tutelati	NO

Proveniente da VirApp	NO
-----------------------	----

## Dati Catastali

Tipo Catasto	
Cod. Catastale Comune	
Sezione	
Foglio	
Particella	
Subalterno	
Note	
Provenienza	

## Atti Amministrativi

Decreto	
Data vincolo	
Riferimento normativo	
Tipo provvedimento	
Tipo altro provvedimento	
Num. trascriz. Conservatoria	
Data trascriz. Conservatoria	



# Sistema VincoliInRete:

ID	284491
Codice regione (NCTR)	
Numero catalogo generale (NCTN)	
Suffisso numero catalogo generale	
Livello (RVEL)	
Denominazione	RESTI DI UNA VILLA RUSTICA ROMANA DI ETA' REPUBBLICANA
Tipo scheda	Monumenti archeologici
Tipo bene	villa
Condizione Giuridica	
Destinazione d'uso	
Interesse Culturale	Di interesse culturale dichiarato
Gerarchia	individuo
Fonte	
Regione	Calabria
Provincia	Catanzaro
Comune	Cropani
Località	BASILICATA
Toponimo	
Indirizzo	
Denominazione ECP	Soprintendenza Archeologia, belle arti e paesaggio per le province di Catanzaro, Cosenza e Crotona
Secolo Da	
Secolo A	
Frazione secolo Da	
Frazione secolo A	
Anno Da	
Anno A	
Presente in SigecWeb	NO
Presente in Carta del rischio	SI (127283)
Presente in Beni tutelati	NO

Proveniente da VirApp	NO
-----------------------	----

## Dati Catastali

Tipo Catasto	
Cod. Catastale Comune	
Sezione	
Foglio	
Particella	
Subalterno	
Note	
Provenienza	

## Atti Amministrativi

Decreto	L. 1089/1939 art. 1, 3, 21
Data vincolo	16/02/1999
Riferimento normativo	
Tipo provvedimento	
Tipo altro provvedimento	
Num. trascriz. Conservatoria	
Data trascriz. Conservatoria	

# Sistema VincoliInRete:

ID	298153
Codice regione (NCTR)	
Numero catalogo generale (NCTN)	
Suffisso numero catalogo generale	
Livello (RVEL)	
Denominazione	CHIESA PALEOCRISTIANA (RESTI)
Tipo scheda	Monumenti archeologici
Tipo bene	edificio di culto
Condizione Giuridica	
Destinazione d'uso	
Interesse Culturale	Di interesse culturale dichiarato
Gerarchia	individuo
Fonte	
Regione	Calabria
Provincia	Catanzaro
Comune	Botricello
Località	
Toponimo	
Indirizzo	Via Seconda Traversa Mar
Denominazione ECP	Soprintendenza Archeologia, belle arti e paesaggio per le province di Catanzaro, Cosenza e Crotona
Secolo Da	
Secolo A	
Frazione secolo Da	
Frazione secolo A	
Anno Da	
Anno A	
Presente in SigecWeb	NO
Presente in Carta del rischio	SI (156737)
Presente in Beni tutelati	NO

Proveniente da VirApp	NO
-----------------------	----

## Dati Catastali

Tipo Catasto	
Cod. Catastale Comune	
Sezione	
Foglio	
Particella	
Subalterno	
Note	
Provenienza	

## Atti Amministrativi

Decreto	L. 1089/1939 art. 1, 3, 21
Data vincolo	04/12/1998
Riferimento normativo	
Tipo provvedimento	
Tipo altro provvedimento	
Num. trascriz. Conservatoria	19173
Data trascriz. Conservatoria	02/12/2000



# Sistema VincoliInRete:

ID	300667
Codice regione (NCTR)	
Numero catalogo generale (NCTN)	
Suffisso numero catalogo generale	
Livello (RVEL)	
Denominazione	RESTI ARCHEOLOGICI IN LOCALITA' ACQUA DI FRISO
Tipo scheda	Monumenti archeologici
Tipo bene	
Condizione Giuridica	
Destinazione d'uso	
Interesse Culturale	Di interesse culturale dichiarato
Gerarchia	individuo
Fonte	
Regione	Calabria
Provincia	Catanzaro
Comune	Cropani
Località	ACQUA DI FRISO
Toponimo	
Indirizzo	
Denominazione ECP	Soprintendenza Archeologia, belle arti e paesaggio per le province di Catanzaro, Cosenza e Crotone
Secolo Da	
Secolo A	
Frazione secolo Da	
Frazione secolo A	
Anno Da	
Anno A	
Presente in SigecWeb	NO
Presente in Carta del rischio	SI (189810)
Presente in Beni tutelati	NO

Proveniente da VirApp	NO
-----------------------	----

## Dati Catastali

Tipo Catasto	
Cod. Catastale Comune	
Sezione	
Foglio	
Particella	
Subalterno	
Note	
Provenienza	

## Atti Amministrativi

Decreto	D.L.VO 490/1999 art. 2, 6, 8, 49
Data vincolo	08/06/2001
Riferimento normativo	
Tipo provvedimento	
Tipo altro provvedimento	
Num. trascriz. Conservatoria	
Data trascriz. Conservatoria	

altri.

# Sistema VincoliInRete:

ID	310205
Codice regione (NCTR)	
Numero catalogo generale (NCTN)	
Suffisso numero catalogo generale	
Livello (RVEL)	
Denominazione	RESTI ARCHEOLOGICI IN LOCALITA' BORDA
Tipo scheda	Monumenti archeologici
Tipo bene	
Condizione Giuridica	
Destinazione d'uso	
Interesse Culturale	Di interesse culturale dichiarato
Gerarchia	individuo
Fonte	
Regione	Calabria
Provincia	Catanzaro
Comune	Sersale
Località	BORDA
Toponimo	
Indirizzo	
Denominazione ECP	Soprintendenza Archeologia, belle arti e paesaggio per le province di Catanzaro, Cosenza e Crotone
Secolo Da	
Secolo A	
Frazione secolo Da	
Frazione secolo A	
Anno Da	
Anno A	
Presente in SigecWeb	NO
Presente in Carta del rischio	SI (124001)
Presente in Beni tutelati	NO

Proveniente da VirApp	NO
-----------------------	----

## Dati Catastali

Tipo Catasto	
Cod. Catastale Comune	
Sezione	
Foglio	
Particella	
Subalterno	
Note	
Provenienza	

## Atti Amministrativi

Decreto	D.L.VO 490/1999 art. 2, 6, 8, 49
Data vincolo	08/06/2001
Riferimento normativo	
Tipo provvedimento	
Tipo altro provvedimento	Provvedimento di tutela indiretta
Num. trascriz. Conservatoria	8096
Data trascriz. Conservatoria	08/07/2003

altri.

# Sistema VincoliInRete:

ID	351714
Codice regione (NCTR)	
Numero catalogo generale (NCTN)	
Suffisso numero catalogo generale	
Livello (RVEL)	
Denominazione	CASA DEGLI SCHIPANI DI TAVERNA
Tipo scheda	Architettura
Tipo bene	casa
Condizione Giuridica	
Destinazione d'uso	
Interesse Culturale	Di interesse culturale non verificato
Gerarchia	individuo
Fonte	
Regione	Calabria
Provincia	Catanzaro
Comune	Cropani
Località	
Toponimo	
Indirizzo	
Denominazione ECP	Soprintendenza Archeologia, belle arti e paesaggio per le province di Catanzaro, Cosenza e Crotona
Secolo Da	
Secolo A	
Frazione secolo Da	
Frazione secolo A	
Anno Da	
Anno A	
Presente in SigecWeb	NO
Presente in Carta del rischio	SI (39497)
Presente in Beni tutelati	NO

Proveniente da VirApp	NO
-----------------------	----

## Dati Catastali

Tipo Catasto	
Cod. Catastale Comune	
Sezione	
Foglio	
Particella	
Subalterno	
Note	
Provenienza	

## Atti Amministrativi

Decreto	
Data vincolo	
Riferimento normativo	
Tipo provvedimento	
Tipo altro provvedimento	
Num. trascriz. Conservatoria	
Data trascriz. Conservatoria	

# Sistema VincoliInRete:

ID	361926
Codice regione (NCTR)	
Numero catalogo generale (NCTN)	
Suffisso numero catalogo generale	
Livello (RVEL)	
Denominazione	PALAZZO VERGA
Tipo scheda	Architettura
Tipo bene	palazzo
Condizione Giuridica	
Destinazione d'uso	
Interesse Culturale	Di interesse culturale dichiarato
Gerarchia	individuo
Fonte	
Regione	Calabria
Provincia	Crotone
Comune	Cotronei
Località	
Toponimo	
Indirizzo	Corso Vittorio Emanuele, 80
Denominazione ECP	Soprintendenza Archeologia, belle arti e paesaggio per le province di Catanzaro, Cosenza e Crotone
Secolo Da	
Secolo A	
Frazione secolo Da	
Frazione secolo A	
Anno Da	
Anno A	
Presente in SigecWeb	In lavorazione (2022-07-12 12:22:14.082)
Presente in Carta del rischio	SI (219537)
Presente in Beni tutelati	NO

Proveniente da VirApp	NO
-----------------------	----

## Dati Catastali

Tipo Catasto	
Cod. Catastale Comune	
Sezione	
Foglio	
Particella	
Subalterno	
Note	
Provenienza	

## Atti Amministrativi

Decreto	D.L.VO 490/1999 art. 2
Data vincolo	18/10/2001
Riferimento normativo	
Tipo provvedimento	
Tipo altro provvedimento	
Num. trascriz. Conservatoria	4230
Data trascriz. Conservatoria	15/03/2002



# Sistema VincoliInRete:

ID	362221
Codice regione (NCTR)	
Numero catalogo generale (NCTN)	
Suffisso numero catalogo generale	
Livello (RVEL)	
Denominazione	PALAZZO MUNICIPALE
Tipo scheda	Architettura
Tipo bene	palazzo
Condizione Giuridica	
Destinazione d'uso	
Interesse Culturale	Di interesse culturale non verificato
Gerarchia	individuo
Fonte	
Regione	Calabria
Provincia	Catanzaro
Comune	Cropani
Località	
Toponimo	
Indirizzo	
Denominazione ECP	Soprintendenza Archeologia, belle arti e paesaggio per le province di Catanzaro, Cosenza e Crotona
Secolo Da	
Secolo A	
Frazione secolo Da	
Frazione secolo A	
Anno Da	
Anno A	
Presente in SigecWeb	NO
Presente in Carta del rischio	SI (81982)
Presente in Beni tutelati	NO

Proveniente da VirApp	NO
-----------------------	----

## Dati Catastali

Tipo Catasto	
Cod. Catastale Comune	
Sezione	
Foglio	
Particella	
Subalterno	
Note	
Provenienza	

## Atti Amministrativi

Decreto	
Data vincolo	
Riferimento normativo	
Tipo provvedimento	
Tipo altro provvedimento	
Num. trascriz. Conservatoria	
Data trascriz. Conservatoria	

# Sistema VincoliInRete:

ID	362301
Codice regione (NCTR)	
Numero catalogo generale (NCTN)	
Suffisso numero catalogo generale	
Livello (RVEL)	
Denominazione	PALAZZO POERIO
Tipo scheda	Architettura
Tipo bene	palazzo
Condizione Giuridica	
Destinazione d'uso	
Interesse Culturale	Di interesse culturale dichiarato
Gerarchia	individuo
Fonte	
Regione	Calabria
Provincia	Catanzaro
Comune	Belcastro
Località	
Toponimo	
Indirizzo	Piazza Poerio
Denominazione ECP	Soprintendenza Archeologia, belle arti e paesaggio per le province di Catanzaro, Cosenza e Crotona
Secolo Da	
Secolo A	
Frazione secolo Da	
Frazione secolo A	
Anno Da	
Anno A	
Presente in SigecWeb	NO
Presente in Carta del rischio	SI (153756)
Presente in Beni tutelati	NO

Proveniente da VirApp	NO
-----------------------	----

## Dati Catastali

Tipo Catasto	
Cod. Catastale Comune	
Sezione	
Foglio	
Particella	
Subalterno	
Note	
Provenienza	

## Atti Amministrativi

Decreto	L. 364/1909 art. 5
Data vincolo	04/06/1934
Riferimento normativo	
Tipo provvedimento	
Tipo altro provvedimento	
Num. trascriz. Conservatoria	
Data trascriz. Conservatoria	

altri.

# Sistema VincoliInRete:

ID	375499
Codice regione (NCTR)	
Numero catalogo generale (NCTN)	
Suffisso numero catalogo generale	
Livello (RVEL)	
Denominazione	SANTUARIO DEL SS. CROCIFISSO
Tipo scheda	Architettura
Tipo bene	sacrario
Condizione Giuridica	
Destinazione d'uso	
Interesse Culturale	Di interesse culturale non verificato
Gerarchia	componente
Fonte	
Regione	Calabria
Provincia	Crotone
Comune	Cutro
Località	
Toponimo	
Indirizzo	Via Croce, 10
Denominazione ECP	Soprintendenza Archeologia, belle arti e paesaggio per le province di Catanzaro, Cosenza e Crotone
Secolo Da	
Secolo A	
Frazione secolo Da	
Frazione secolo A	
Anno Da	
Anno A	
Presente in SigecWeb	NO
Presente in Carta del rischio	SI (59261)
Presente in Beni tutelati	NO

Proveniente da VirApp	NO
-----------------------	----

## Dati Catastali

Tipo Catasto	
Cod. Catastale Comune	
Sezione	
Foglio	
Particella	
Subalterno	
Note	
Provenienza	

## Atti Amministrativi

Decreto	
Data vincolo	
Riferimento normativo	
Tipo provvedimento	
Tipo altro provvedimento	
Num. trascriz. Conservatoria	
Data trascriz. Conservatoria	

# Sistema VincoliInRete:

ID	375518
Codice regione (NCTR)	
Numero catalogo generale (NCTN)	
Suffisso numero catalogo generale	
Livello (RVEL)	
Denominazione	SANTUARIO DELL'ECCE HOMO
Tipo scheda	Architettura
Tipo bene	sacrario
Condizione Giuridica	
Destinazione d'uso	
Interesse Culturale	Di interesse culturale non verificato
Gerarchia	individuo
Fonte	
Regione	Calabria
Provincia	Catanzaro
Comune	Belcastro
Località	
Toponimo	
Indirizzo	
Denominazione ECP	Soprintendenza Archeologia, belle arti e paesaggio per le province di Catanzaro, Cosenza e Crotona
Secolo Da	
Secolo A	
Frazione secolo Da	
Frazione secolo A	
Anno Da	
Anno A	
Presente in SigecWeb	NO
Presente in Carta del rischio	SI (153803)
Presente in Beni tutelati	NO

Proveniente da VirApp	NO
-----------------------	----

## Dati Catastali

Tipo Catasto	
Cod. Catastale Comune	
Sezione	
Foglio	
Particella	
Subalterno	
Note	
Provenienza	

## Atti Amministrativi

Decreto	
Data vincolo	
Riferimento normativo	
Tipo provvedimento	
Tipo altro provvedimento	
Num. trascriz. Conservatoria	
Data trascriz. Conservatoria	



# Sistema VincoliInRete:

ID	122807
Codice regione (NCTR)	
Numero catalogo generale (NCTN)	
Suffisso numero catalogo generale	
Livello (RVEL)	
Denominazione	CHIESA DELLE MONACHELLE
Tipo scheda	Architettura
Tipo bene	chiesa
Condizione Giuridica	
Destinazione d'uso	
Interesse Culturale	Di interesse culturale non verificato
Gerarchia	individuo
Fonte	
Regione	Calabria
Provincia	Crotone
Comune	Cutro
Località	
Toponimo	
Indirizzo	
Denominazione ECP	Soprintendenza Archeologia, belle arti e paesaggio per le province di Catanzaro, Cosenza e Crotone
Secolo Da	
Secolo A	
Frazione secolo Da	
Frazione secolo A	
Anno Da	
Anno A	
Presente in SigecWeb	NO
Presente in Carta del rischio	SI (29208)
Presente in Beni tutelati	NO

Proveniente da VirApp	NO
-----------------------	----

## Dati Catastali

Tipo Catasto	
Cod. Catastale Comune	
Sezione	
Foglio	
Particella	
Subalterno	
Note	
Provenienza	

## Atti Amministrativi

Decreto	
Data vincolo	
Riferimento normativo	
Tipo provvedimento	
Tipo altro provvedimento	
Num. trascriz. Conservatoria	
Data trascriz. Conservatoria	

# Sistema VincoliInRete:

ID	122813
Codice regione (NCTR)	
Numero catalogo generale (NCTN)	
Suffisso numero catalogo generale	
Livello (RVEL)	
Denominazione	ARCIPRETALE DELL'ANNUNZIATA
Tipo scheda	Architettura
Tipo bene	chiesa
Condizione Giuridica	
Destinazione d'uso	
Interesse Culturale	Di interesse culturale non verificato
Gerarchia	individuo
Fonte	
Regione	Calabria
Provincia	Crotone
Comune	Mesoraca
Località	
Toponimo	
Indirizzo	Via Annunziata
Denominazione ECP	Soprintendenza Archeologia, belle arti e paesaggio per le province di Catanzaro, Cosenza e Crotone
Secolo Da	
Secolo A	
Frazione secolo Da	
Frazione secolo A	
Anno Da	
Anno A	
Presente in SigecWeb	NO
Presente in Carta del rischio	SI (113156)
Presente in Beni tutelati	NO

Proveniente da VirApp	NO
-----------------------	----

## Dati Catastali

Tipo Catasto	
Cod. Catastale Comune	
Sezione	
Foglio	
Particella	
Subalterno	
Note	
Provenienza	

## Atti Amministrativi

Decreto	
Data vincolo	
Riferimento normativo	
Tipo provvedimento	
Tipo altro provvedimento	
Num. trascriz. Conservatoria	
Data trascriz. Conservatoria	

# Sistema VincoliInRete:

ID	122815
Codice regione (NCTR)	
Numero catalogo generale (NCTN)	
Suffisso numero catalogo generale	
Livello (RVEL)	
Denominazione	CHIESA DI S. DOMENICA
Tipo scheda	Architettura
Tipo bene	chiesa
Condizione Giuridica	
Destinazione d'uso	
Interesse Culturale	Di interesse culturale non verificato
Gerarchia	individuo
Fonte	
Regione	Calabria
Provincia	Crotone
Comune	Isola di Capo Rizzuto
Località	
Toponimo	
Indirizzo	Via S.S. Annunziata
Denominazione ECP	Soprintendenza Archeologia, belle arti e paesaggio per le province di Catanzaro, Cosenza e Crotone
Secolo Da	
Secolo A	
Frazione secolo Da	
Frazione secolo A	
Anno Da	
Anno A	
Presente in SigecWeb	NO
Presente in Carta del rischio	SI (211486)
Presente in Beni tutelati	NO

Proveniente da VirApp	NO
-----------------------	----

## Dati Catastali

Tipo Catasto	
Cod. Catastale Comune	
Sezione	
Foglio	
Particella	
Subalterno	
Note	
Provenienza	

## Atti Amministrativi

Decreto	
Data vincolo	
Riferimento normativo	
Tipo provvedimento	
Tipo altro provvedimento	
Num. trascriz. Conservatoria	
Data trascriz. Conservatoria	

# Sistema VincoliInRete:

ID	122816
Codice regione (NCTR)	
Numero catalogo generale (NCTN)	
Suffisso numero catalogo generale	
Livello (RVEL)	
Denominazione	CHIESA DEL SOCCORSO
Tipo scheda	Architettura
Tipo bene	chiesa
Condizione Giuridica	
Destinazione d'uso	
Interesse Culturale	Di interesse culturale non verificato
Gerarchia	individuo
Fonte	
Regione	Calabria
Provincia	Crotone
Comune	San Mauro Marchesato
Località	
Toponimo	
Indirizzo	Strada Provinciale
Denominazione ECP	Soprintendenza Archeologia, belle arti e paesaggio per le province di Catanzaro, Cosenza e Crotone
Secolo Da	
Secolo A	
Frazione secolo Da	
Frazione secolo A	
Anno Da	
Anno A	
Presente in SigecWeb	In lavorazione (2022-07-12 12:21:51.479)
Presente in Carta del rischio	SI (139306)
Presente in Beni tutelati	NO

Proveniente da VirApp	NO
-----------------------	----

## Dati Catastali

Tipo Catasto	
Cod. Catastale Comune	
Sezione	
Foglio	
Particella	
Subalterno	
Note	
Provenienza	

## Atti Amministrativi

Decreto	
Data vincolo	
Riferimento normativo	
Tipo provvedimento	
Tipo altro provvedimento	
Num. trascriz. Conservatoria	
Data trascriz. Conservatoria	



# Sistema VincoliInRete:

ID	122820
Codice regione (NCTR)	
Numero catalogo generale (NCTN)	
Suffisso numero catalogo generale	
Livello (RVEL)	
Denominazione	CHIESA DEL ROSARIO
Tipo scheda	Architettura
Tipo bene	chiesa
Condizione Giuridica	
Destinazione d'uso	
Interesse Culturale	Di interesse culturale non verificato
Gerarchia	individuo
Fonte	
Regione	Calabria
Provincia	Crotone
Comune	Petilia Policastro
Località	
Toponimo	
Indirizzo	Corso Giove
Denominazione ECP	Soprintendenza Archeologia, belle arti e paesaggio per le province di Catanzaro, Cosenza e Crotone
Secolo Da	
Secolo A	
Frazione secolo Da	
Frazione secolo A	
Anno Da	
Anno A	
Presente in SigecWeb	NO
Presente in Carta del rischio	SI (178897)
Presente in Beni tutelati	NO

Proveniente da VirApp	NO
-----------------------	----

## Dati Catastali

Tipo Catasto	
Cod. Catastale Comune	
Sezione	
Foglio	
Particella	
Subalterno	
Note	
Provenienza	

## Atti Amministrativi

Decreto	
Data vincolo	
Riferimento normativo	
Tipo provvedimento	
Tipo altro provvedimento	
Num. trascriz. Conservatoria	
Data trascriz. Conservatoria	

# Sistema VincoliInRete:

ID	122822
Codice regione (NCTR)	
Numero catalogo generale (NCTN)	
Suffisso numero catalogo generale	
Livello (RVEL)	
Denominazione	CHIESA DELLA PIETA'
Tipo scheda	Architettura
Tipo bene	chiesa
Condizione Giuridica	
Destinazione d'uso	
Interesse Culturale	Di interesse culturale non verificato
Gerarchia	individuo
Fonte	
Regione	Calabria
Provincia	Crotone
Comune	Cutro
Località	
Toponimo	
Indirizzo	
Denominazione ECP	Soprintendenza Archeologia, belle arti e paesaggio per le province di Catanzaro, Cosenza e Crotone
Secolo Da	
Secolo A	
Frazione secolo Da	
Frazione secolo A	
Anno Da	
Anno A	
Presente in SigecWeb	NO
Presente in Carta del rischio	SI (87223)
Presente in Beni tutelati	NO

Proveniente da VirApp	NO
-----------------------	----

## Dati Catastali

Tipo Catasto	
Cod. Catastale Comune	
Sezione	
Foglio	
Particella	
Subalterno	
Note	
Provenienza	

## Atti Amministrativi

Decreto	
Data vincolo	
Riferimento normativo	
Tipo provvedimento	
Tipo altro provvedimento	
Num. trascriz. Conservatoria	
Data trascriz. Conservatoria	

# Sistema VincoliInRete:

ID	122829
Codice regione (NCTR)	
Numero catalogo generale (NCTN)	
Suffisso numero catalogo generale	
Livello (RVEL)	
Denominazione	CHIESA DI S. FILOMENA
Tipo scheda	Architettura
Tipo bene	chiesa
Condizione Giuridica	
Destinazione d'uso	
Interesse Culturale	Di interesse culturale non verificato
Gerarchia	individuo
Fonte	
Regione	Calabria
Provincia	Crotone
Comune	Santa Severina
Località	
Toponimo	
Indirizzo	Via della LibertÃ
Denominazione ECP	Soprintendenza Archeologia, belle arti e paesaggio per le province di Catanzaro, Cosenza e Crotone
Secolo Da	
Secolo A	
Frazione secolo Da	
Frazione secolo A	
Anno Da	
Anno A	
Presente in SigecWeb	NO
Presente in Carta del rischio	SI (83950)
Presente in Beni tutelati	NO

Proveniente da VirApp	NO
-----------------------	----

## Dati Catastali

Tipo Catasto	
Cod. Catastale Comune	
Sezione	
Foglio	
Particella	
Subalterno	
Note	
Provenienza	

## Atti Amministrativi

Decreto	
Data vincolo	
Riferimento normativo	
Tipo provvedimento	
Tipo altro provvedimento	
Num. trascriz. Conservatoria	
Data trascriz. Conservatoria	

# Sistema VincoliInRete:

ID	122830
Codice regione (NCTR)	
Numero catalogo generale (NCTN)	
Suffisso numero catalogo generale	
Livello (RVEL)	
Denominazione	CHIESA DI S. MARCO
Tipo scheda	Architettura
Tipo bene	chiesa
Condizione Giuridica	
Destinazione d'uso	
Interesse Culturale	Di interesse culturale non verificato
Gerarchia	individuo
Fonte	
Regione	Calabria
Provincia	Crotone
Comune	Isola di Capo Rizzuto
Località	
Toponimo	
Indirizzo	Vico Il S.marco
Denominazione ECP	Soprintendenza Archeologia, belle arti e paesaggio per le province di Catanzaro, Cosenza e Crotone
Secolo Da	
Secolo A	
Frazione secolo Da	
Frazione secolo A	
Anno Da	
Anno A	
Presente in SigecWeb	NO
Presente in Carta del rischio	SI (70873)
Presente in Beni tutelati	NO

Proveniente da VirApp	NO
-----------------------	----

## Dati Catastali

Tipo Catasto	
Cod. Catastale Comune	
Sezione	
Foglio	
Particella	
Subalterno	
Note	
Provenienza	

## Atti Amministrativi

Decreto	
Data vincolo	
Riferimento normativo	
Tipo provvedimento	
Tipo altro provvedimento	
Num. trascriz. Conservatoria	
Data trascriz. Conservatoria	



# Sistema VincoliInRete:

ID	122832
Codice regione (NCTR)	
Numero catalogo generale (NCTN)	
Suffisso numero catalogo generale	
Livello (RVEL)	
Denominazione	CHIESA DELL'ADDOLORATA CATTEDRALE VECCHIA O VESCOVATO VECCHIO
Tipo scheda	Architettura
Tipo bene	chiesa
Condizione Giuridica	
Destinazione d'uso	
Interesse Culturale	Di interesse culturale non verificato
Gerarchia	complesso
Fonte	
Regione	Calabria
Provincia	Crotone
Comune	Santa Severina
Località	
Toponimo	
Indirizzo	
Denominazione ECP	Soprintendenza Archeologia, belle arti e paesaggio per le province di Catanzaro, Cosenza e Crotone
Secolo Da	
Secolo A	
Frazione secolo Da	
Frazione secolo A	
Anno Da	
Anno A	
Presente in SigecWeb	NO
Presente in Carta del rischio	SI (126262)
Presente in Beni tutelati	NO

Proveniente da VirApp	NO
-----------------------	----

## Dati Catastali

Tipo Catasto	
Cod. Catastale Comune	
Sezione	
Foglio	
Particella	
Subalterno	
Note	
Provenienza	

## Atti Amministrativi

Decreto	
Data vincolo	
Riferimento normativo	
Tipo provvedimento	
Tipo altro provvedimento	
Num. trascriz. Conservatoria	
Data trascriz. Conservatoria	

# Sistema VincoliInRete:

ID	123058
Codice regione (NCTR)	
Numero catalogo generale (NCTN)	
Suffisso numero catalogo generale	
Livello (RVEL)	
Denominazione	CHIESA DI S.PIETRO APOSTOLO
Tipo scheda	Architettura
Tipo bene	chiesa
Condizione Giuridica	
Destinazione d'uso	
Interesse Culturale	Di interesse culturale non verificato
Gerarchia	individuo
Fonte	
Regione	Calabria
Provincia	Catanzaro
Comune	Petronà
Località	
Toponimo	
Indirizzo	Via Nazionale
Denominazione ECP	Soprintendenza Archeologia, belle arti e paesaggio per le province di Catanzaro, Cosenza e Crotona
Secolo Da	
Secolo A	
Frazione secolo Da	
Frazione secolo A	
Anno Da	
Anno A	
Presente in SigecWeb	NO
Presente in Carta del rischio	SI (132815)
Presente in Beni tutelati	NO

Proveniente da VirApp	NO
-----------------------	----

## Dati Catastali

Tipo Catasto	
Cod. Catastale Comune	
Sezione	
Foglio	
Particella	
Subalterno	
Note	
Provenienza	

## Atti Amministrativi

Decreto	
Data vincolo	
Riferimento normativo	
Tipo provvedimento	
Tipo altro provvedimento	
Num. trascriz. Conservatoria	
Data trascriz. Conservatoria	

# Sistema VincoliInRete:

ID	123073
Codice regione (NCTR)	
Numero catalogo generale (NCTN)	
Suffisso numero catalogo generale	
Livello (RVEL)	
Denominazione	CHIESA DELLA PIETA'
Tipo scheda	Architettura
Tipo bene	chiesa
Condizione Giuridica	
Destinazione d'uso	
Interesse Culturale	Di interesse culturale non verificato
Gerarchia	individuo
Fonte	
Regione	Calabria
Provincia	Catanzaro
Comune	Belcastro
Località	Belcastro
Toponimo	
Indirizzo	Piazza Pietà
Denominazione ECP	Soprintendenza Archeologia, belle arti e paesaggio per le province di Catanzaro, Cosenza e Crotona
Secolo Da	
Secolo A	
Frazione secolo Da	
Frazione secolo A	
Anno Da	
Anno A	
Presente in SigecWeb	NO
Presente in Carta del rischio	SI (41476)
Presente in Beni tutelati	NO

Proveniente da VirApp	NO
-----------------------	----

### Dati Catastali

Tipo Catasto	
Cod. Catastale Comune	
Sezione	
Foglio	
Particella	
Subalterno	
Note	
Provenienza	

### Atti Amministrativi

Decreto	
Data vincolo	
Riferimento normativo	
Tipo provvedimento	
Tipo altro provvedimento	
Num. trascriz. Conservatoria	
Data trascriz. Conservatoria	



# Sistema VincoliInRete:

ID	123074
Codice regione (NCTR)	
Numero catalogo generale (NCTN)	
Suffisso numero catalogo generale	
Livello (RVEL)	
Denominazione	CHIESA DI S. LUCIA
Tipo scheda	Architettura
Tipo bene	chiesa
Condizione Giuridica	
Destinazione d'uso	
Interesse Culturale	Di interesse culturale non verificato
Gerarchia	individuo
Fonte	
Regione	Calabria
Provincia	Catanzaro
Comune	Cropani
Località	Cropani
Toponimo	
Indirizzo	Via Dante
Denominazione ECP	Soprintendenza Archeologia, belle arti e paesaggio per le province di Catanzaro, Cosenza e Crotona
Secolo Da	
Secolo A	
Frazione secolo Da	
Frazione secolo A	
Anno Da	
Anno A	
Presente in SigecWeb	NO
Presente in Carta del rischio	SI (113159)
Presente in Beni tutelati	NO



Proveniente da VirApp	NO
-----------------------	----

## Dati Catastali

Tipo Catasto	
Cod. Catastale Comune	
Sezione	
Foglio	
Particella	
Subalterno	
Note	
Provenienza	

## Atti Amministrativi

Decreto	
Data vincolo	
Riferimento normativo	
Tipo provvedimento	
Tipo altro provvedimento	
Num. trascriz. Conservatoria	
Data trascriz. Conservatoria	



# Sistema VincoliInRete:

ID	123089
Codice regione (NCTR)	
Numero catalogo generale (NCTN)	
Suffisso numero catalogo generale	
Livello (RVEL)	
Denominazione	CHIESA DI S.MARIA ASSUNTA
Tipo scheda	Architettura
Tipo bene	chiesa
Condizione Giuridica	
Destinazione d'uso	
Interesse Culturale	Di interesse culturale non verificato
Gerarchia	individuo
Fonte	
Regione	Calabria
Provincia	Catanzaro
Comune	Zagarise
Località	
Toponimo	
Indirizzo	Via Canonica
Denominazione ECP	Soprintendenza Archeologia, belle arti e paesaggio per le province di Catanzaro, Cosenza e Crotona
Secolo Da	
Secolo A	
Frazione secolo Da	
Frazione secolo A	
Anno Da	
Anno A	
Presente in SigecWeb	NO
Presente in Carta del rischio	SI (35018)
Presente in Beni tutelati	NO

Proveniente da VirApp	NO
-----------------------	----

## Dati Catastali

Tipo Catasto	
Cod. Catastale Comune	
Sezione	
Foglio	
Particella	
Subalterno	
Note	
Provenienza	

## Atti Amministrativi

Decreto	
Data vincolo	
Riferimento normativo	
Tipo provvedimento	
Tipo altro provvedimento	
Num. trascriz. Conservatoria	
Data trascriz. Conservatoria	

# Sistema VincoliInRete:

ID	123094
Codice regione (NCTR)	
Numero catalogo generale (NCTN)	
Suffisso numero catalogo generale	
Livello (RVEL)	
Denominazione	CHIESA DI S. CATERINA
Tipo scheda	Architettura
Tipo bene	chiesa
Condizione Giuridica	
Destinazione d'uso	
Interesse Culturale	Di interesse culturale non verificato
Gerarchia	individuo
Fonte	
Regione	Calabria
Provincia	Catanzaro
Comune	Cropani
Località	Cropani
Toponimo	
Indirizzo	Corso Umberto I
Denominazione ECP	Soprintendenza Archeologia, belle arti e paesaggio per le province di Catanzaro, Cosenza e Crotona
Secolo Da	
Secolo A	
Frazione secolo Da	
Frazione secolo A	
Anno Da	
Anno A	
Presente in SigecWeb	NO
Presente in Carta del rischio	SI (162291)
Presente in Beni tutelati	NO

Proveniente da VirApp	NO
-----------------------	----

## Dati Catastali

Tipo Catasto	
Cod. Catastale Comune	
Sezione	
Foglio	
Particella	
Subalterno	
Note	
Provenienza	

## Atti Amministrativi

Decreto	
Data vincolo	
Riferimento normativo	
Tipo provvedimento	
Tipo altro provvedimento	
Num. trascriz. Conservatoria	
Data trascriz. Conservatoria	



# Sistema VincoliInRete:

ID	123114
Codice regione (NCTR)	
Numero catalogo generale (NCTN)	
Suffisso numero catalogo generale	
Livello (RVEL)	
Denominazione	CHIESA DEL RITIRO
Tipo scheda	Architettura
Tipo bene	chiesa
Condizione Giuridica	
Destinazione d'uso	
Interesse Culturale	Di interesse culturale non verificato
Gerarchia	individuo
Fonte	
Regione	Calabria
Provincia	Catanzaro
Comune	Zagarise
Località	
Toponimo	
Indirizzo	Via G. Marconi
Denominazione ECP	Soprintendenza Archeologia, belle arti e paesaggio per le province di Catanzaro, Cosenza e Crotona
Secolo Da	
Secolo A	
Frazione secolo Da	
Frazione secolo A	
Anno Da	
Anno A	
Presente in SigecWeb	NO
Presente in Carta del rischio	SI (228042)
Presente in Beni tutelati	NO



Proveniente da VirApp	NO
-----------------------	----

## Dati Catastali

Tipo Catasto	
Cod. Catastale Comune	
Sezione	
Foglio	
Particella	
Subalterno	
Note	
Provenienza	

## Atti Amministrativi

Decreto	
Data vincolo	
Riferimento normativo	
Tipo provvedimento	
Tipo altro provvedimento	
Num. trascriz. Conservatoria	
Data trascriz. Conservatoria	

# Sistema VincoliInRete:

ID	123115
Codice regione (NCTR)	
Numero catalogo generale (NCTN)	
Suffisso numero catalogo generale	
Livello (RVEL)	
Denominazione	CHIESA DI S.GIOVANNI BATTISTA
Tipo scheda	Architettura
Tipo bene	chiesa
Condizione Giuridica	
Destinazione d'uso	
Interesse Culturale	Di interesse culturale non verificato
Gerarchia	individuo
Fonte	
Regione	Calabria
Provincia	Catanzaro
Comune	Cropani
Località	Cropani
Toponimo	
Indirizzo	Largo S. Giovanni
Denominazione ECP	Soprintendenza Archeologia, belle arti e paesaggio per le province di Catanzaro, Cosenza e Crotone
Secolo Da	
Secolo A	
Frazione secolo Da	
Frazione secolo A	
Anno Da	
Anno A	
Presente in SigecWeb	NO
Presente in Carta del rischio	SI (195293)
Presente in Beni tutelati	NO

Proveniente da VirApp	NO
-----------------------	----

## Dati Catastali

Tipo Catasto	
Cod. Catastale Comune	
Sezione	
Foglio	
Particella	
Subalterno	
Note	
Provenienza	

## Atti Amministrativi

Decreto	
Data vincolo	
Riferimento normativo	
Tipo provvedimento	
Tipo altro provvedimento	
Num. trascriz. Conservatoria	
Data trascriz. Conservatoria	



# Sistema VincoliInRete:

ID	309751
Codice regione (NCTR)	
Numero catalogo generale (NCTN)	
Suffisso numero catalogo generale	
Livello (RVEL)	
Denominazione	AREA ARCHEOLOGICA DENOMINATA GRAVINA PIGNERA
Tipo scheda	Monumenti archeologici
Tipo bene	
Condizione Giuridica	
Destinazione d'uso	
Interesse Culturale	Di interesse culturale dichiarato
Gerarchia	individuo
Fonte	
Regione	Calabria
Provincia	Crotone
Comune	Crotone
Località	PIGNERA
Toponimo	
Indirizzo	
Denominazione ECP	Soprintendenza Archeologia, belle arti e paesaggio per le province di Catanzaro, Cosenza e Crotone
Secolo Da	
Secolo A	
Frazione secolo Da	
Frazione secolo A	
Anno Da	
Anno A	
Presente in SigecWeb	NO
Presente in Carta del rischio	SI (117483)
Presente in Beni tutelati	NO

Proveniente da VirApp	NO
-----------------------	----

## Dati Catastali

Tipo Catasto	
Cod. Catastale Comune	
Sezione	
Foglio	
Particella	
Subalterno	
Note	
Provenienza	

## Atti Amministrativi

Decreto	L. 1089/1939 art. 1, 3
Data vincolo	12/12/1992
Riferimento normativo	
Tipo provvedimento	
Tipo altro provvedimento	
Num. trascriz. Conservatoria	
Data trascriz. Conservatoria	11/06/1993

# Sistema VincoliInRete:

ID	309756
Codice regione (NCTR)	
Numero catalogo generale (NCTN)	
Suffisso numero catalogo generale	
Livello (RVEL)	
Denominazione	AREA ARCHEOLOGICA (RESTI)
Tipo scheda	Monumenti archeologici
Tipo bene	
Condizione Giuridica	
Destinazione d'uso	
Interesse Culturale	Di interesse culturale dichiarato
Gerarchia	individuo
Fonte	
Regione	Calabria
Provincia	Crotone
Comune	Crotone
Località	
Toponimo	
Indirizzo	CONTRADA VIGNA DI GALLUCCIO
Denominazione ECP	Soprintendenza Archeologia, belle arti e paesaggio per le province di Catanzaro, Cosenza e Crotone
Secolo Da	
Secolo A	
Frazione secolo Da	
Frazione secolo A	
Anno Da	
Anno A	
Presente in SigecWeb	NO
Presente in Carta del rischio	SI (153458)
Presente in Beni tutelati	NO

Proveniente da VirApp	NO
-----------------------	----

## Dati Catastali

Tipo Catasto	
Cod. Catastale Comune	
Sezione	
Foglio	
Particella	
Subalterno	
Note	
Provenienza	

## Atti Amministrativi

Decreto	L. 1089/1939 art. 1, 4
Data vincolo	14/02/1978
Riferimento normativo	Art 4 L. 1089/1939
Tipo provvedimento	
Tipo altro provvedimento	
Num. trascriz. Conservatoria	
Data trascriz. Conservatoria	

altri.



# Sistema VincoliInRete:

ID	122823
Codice regione (NCTR)	
Numero catalogo generale (NCTN)	
Suffisso numero catalogo generale	
Livello (RVEL)	
Denominazione	CHIESA DI S.SEBASTIANO
Tipo scheda	Architettura
Tipo bene	chiesa
Condizione Giuridica	
Destinazione d'uso	
Interesse Culturale	Di interesse culturale non verificato
Gerarchia	individuo
Fonte	
Regione	Calabria
Provincia	Crotone
Comune	Santa Severina
Località	ALTILIA
Toponimo	
Indirizzo	
Denominazione ECP	Soprintendenza Archeologia, belle arti e paesaggio per le province di Catanzaro, Cosenza e Crotone
Secolo Da	
Secolo A	
Frazione secolo Da	
Frazione secolo A	
Anno Da	
Anno A	
Presente in SigecWeb	NO
Presente in Carta del rischio	SI (122959)
Presente in Beni tutelati	NO

Proveniente da VirApp	NO
-----------------------	----

## Dati Catastali

Tipo Catasto	
Cod. Catastale Comune	
Sezione	
Foglio	
Particella	
Subalterno	
Note	
Provenienza	

## Atti Amministrativi

Decreto	
Data vincolo	
Riferimento normativo	
Tipo provvedimento	
Tipo altro provvedimento	
Num. trascriz. Conservatoria	
Data trascriz. Conservatoria	

# Sistema VincoliInRete:

ID	309701
Codice regione (NCTR)	
Numero catalogo generale (NCTN)	
Suffisso numero catalogo generale	
Livello (RVEL)	
Denominazione	ROCCE ARGILLOSE CON MICROFOSSILE DI ETA' PREISTORICA
Tipo scheda	Monumenti archeologici
Tipo bene	
Condizione Giuridica	
Destinazione d'uso	
Interesse Culturale	Di interesse culturale dichiarato
Gerarchia	individuo
Fonte	
Regione	Calabria
Provincia	Crotone
Comune	Crotone
Località	VRICA E STUNI
Toponimo	
Indirizzo	
Denominazione ECP	Soprintendenza Archeologia, belle arti e paesaggio per le province di Catanzaro, Cosenza e Crotone
Secolo Da	
Secolo A	
Frazione secolo Da	
Frazione secolo A	
Anno Da	
Anno A	
Presente in SigecWeb	NO
Presente in Carta del rischio	SI (225896)
Presente in Beni tutelati	NO

Proveniente da VirApp	NO
-----------------------	----

## Dati Catastali

Tipo Catasto	
Cod. Catastale Comune	
Sezione	
Foglio	
Particella	
Subalterno	
Note	
Provenienza	

## Atti Amministrativi

Decreto	L. 1089/1939 art. 1, 3
Data vincolo	03/10/1990
Riferimento normativo	
Tipo provvedimento	
Tipo altro provvedimento	
Num. trascriz. Conservatoria	7627
Data trascriz. Conservatoria	06/05/1991

# Sistema VincoliInRete:

ID	160911
Codice regione (NCTR)	
Numero catalogo generale (NCTN)	
Suffisso numero catalogo generale	
Livello (RVEL)	
Denominazione	CAPPELLA
Tipo scheda	Architettura
Tipo bene	cappella
Condizione Giuridica	
Destinazione d'uso	
Interesse Culturale	Di interesse culturale non verificato
Gerarchia	componente
Fonte	
Regione	Calabria
Provincia	Catanzaro
Comune	Belcastro
Località	
Toponimo	
Indirizzo	Via Castello
Denominazione ECP	Soprintendenza Archeologia, belle arti e paesaggio per le province di Catanzaro, Cosenza e Crotona
Secolo Da	
Secolo A	
Frazione secolo Da	
Frazione secolo A	
Anno Da	
Anno A	
Presente in SigecWeb	NO
Presente in Carta del rischio	SI (162673)
Presente in Beni tutelati	NO

Proveniente da VirApp	NO
-----------------------	----

## Dati Catastali

Tipo Catasto	
Cod. Catastale Comune	
Sezione	
Foglio	
Particella	
Subalterno	
Note	
Provenienza	

## Atti Amministrativi

Decreto	
Data vincolo	
Riferimento normativo	
Tipo provvedimento	
Tipo altro provvedimento	
Num. trascriz. Conservatoria	
Data trascriz. Conservatoria	

# Sistema VincoliInRete:

ID	201705
Codice regione (NCTR)	
Numero catalogo generale (NCTN)	
Suffisso numero catalogo generale	
Livello (RVEL)	
Denominazione	CASTELLO DEI CONTI D'AQUINO (RUDERI)
Tipo scheda	Architettura
Tipo bene	castello
Condizione Giuridica	
Destinazione d'uso	
Interesse Culturale	Di interesse culturale non verificato
Gerarchia	complesso
Fonte	
Regione	Calabria
Provincia	Catanzaro
Comune	Belcastro
Località	
Toponimo	
Indirizzo	Via Castello
Denominazione ECP	Soprintendenza Archeologia, belle arti e paesaggio per le province di Catanzaro, Cosenza e Crotona
Secolo Da	
Secolo A	
Frazione secolo Da	
Frazione secolo A	
Anno Da	
Anno A	
Presente in SigecWeb	NO
Presente in Carta del rischio	SI (97563)
Presente in Beni tutelati	NO

Proveniente da VirApp	NO
-----------------------	----

## Dati Catastali

Tipo Catasto	
Cod. Catastale Comune	
Sezione	
Foglio	
Particella	
Subalterno	
Note	
Provenienza	

## Atti Amministrativi

Decreto	
Data vincolo	
Riferimento normativo	
Tipo provvedimento	
Tipo altro provvedimento	
Num. trascriz. Conservatoria	
Data trascriz. Conservatoria	



# Sistema VincoliInRete:

ID	3800076
Codice regione (NCTR)	
Numero catalogo generale (NCTN)	
Suffisso numero catalogo generale	
Livello (RVEL)	
Denominazione	CROPANI C.C. Km 273 214
Tipo scheda	Architettura
Tipo bene	casello
Condizione Giuridica	proprietà ente pubblico non territoriale
Destinazione d'uso	abitazione
Interesse Culturale	Di interesse culturale dichiarato
Gerarchia	individuo
Fonte	
Regione	Calabria
Provincia	Catanzaro
Comune	Cropani
Località	CROPANI
Toponimo	
Indirizzo	STRADA STATALE 106, snc
Denominazione ECP	Soprintendenza Archeologia, Belle Arti e Paesaggio per le Province di Catanzaro e Crotone
Secolo Da	
Secolo A	
Frazione secolo Da	
Frazione secolo A	
Anno Da	
Anno A	
Presente in SigecWeb	NO
Presente in Carta del rischio	NO
Presente in Beni tutelati	SI (84448)

Proveniente da VirApp	NO
-----------------------	----

## Dati Catastali

Tipo Catasto	
Cod. Catastale Comune	
Sezione	
Foglio	
Particella	
Subalterno	
Note	
Provenienza	

## Atti Amministrativi

Decreto	art. 12, D. Lgs. 42/2004 - verifica su
Data vincolo	11/10/2022
Riferimento normativo	Art 12 DLgs 42/2004 Verifica su istanza di
Tipo provvedimento	
Tipo altro provvedimento	
Num. trascriz. Conservatoria	
Data trascriz. Conservatoria	

altri.

COMUNE DI CROPANI (CZ)



# Sistema VincoliInRete:

ID	218631
Codice regione (NCTR)	
Numero catalogo generale (NCTN)	
Suffisso numero catalogo generale	
Livello (RVEL)	
Denominazione	Chiesa della Madonna della Catena
Tipo scheda	Architettura
Tipo bene	chiesa
Condizione Giuridica	
Destinazione d'uso	
Interesse Culturale	Di interesse culturale non verificato
Gerarchia	individuo
Fonte	
Regione	Calabria
Provincia	Catanzaro
Comune	Cropani
Località	Cropani
Toponimo	
Indirizzo	Rione Fontana Vecchia
Denominazione ECP	Soprintendenza Archeologia, belle arti e paesaggio per le province di Catanzaro, Cosenza e Crotona
Secolo Da	
Secolo A	
Frazione secolo Da	
Frazione secolo A	
Anno Da	
Anno A	
Presente in SigecWeb	NO
Presente in Carta del rischio	SI (110602)
Presente in Beni tutelati	NO

Proveniente da VirApp	NO
-----------------------	----

## Dati Catastali

Tipo Catasto	
Cod. Catastale Comune	
Sezione	
Foglio	
Particella	
Subalterno	
Note	
Provenienza	

## Atti Amministrativi

Decreto	
Data vincolo	
Riferimento normativo	
Tipo provvedimento	
Tipo altro provvedimento	
Num. trascriz. Conservatoria	
Data trascriz. Conservatoria	



# Sistema VincoliInRete:

ID	497612
Codice regione (NCTR)	
Numero catalogo generale (NCTN)	
Suffisso numero catalogo generale	
Livello (RVEL)	
Denominazione	FABBRICATI DI E.R.P.
Tipo scheda	Architettura
Tipo bene	
Condizione Giuridica	proprietà ente pubblico non territoriale
Destinazione d'uso	abitazione
Interesse Culturale	Di non interesse culturale
Gerarchia	individuo
Fonte	
Regione	Calabria
Provincia	Catanzaro
Comune	Sellia Marina
Località	CALABRICATA
Toponimo	
Indirizzo	CALABRICATA VIA PONTICELLO DE SETA, SNC
Denominazione ECP	Soprintendenza Archeologia, belle arti e paesaggio per le province di Catanzaro, Cosenza e Crotona
Secolo Da	
Secolo A	
Frazione secolo Da	seconda metà
Frazione secolo A	
Anno Da	1956
Anno A	
Presente in SigecWeb	NO
Presente in Carta del rischio	NO
Presente in Beni tutelati	SI (41993)

Proveniente da VirApp	NO
-----------------------	----

## Dati Catastali

Tipo Catasto	
Cod. Catastale Comune	
Sezione	
Foglio	
Particella	
Subalterno	
Note	
Provenienza	

## Atti Amministrativi

Decreto	
Data vincolo	
Riferimento normativo	
Tipo provvedimento	
Tipo altro provvedimento	
Num. trascriz. Conservatoria	
Data trascriz. Conservatoria	



# Sistema VincoliInRete:

ID	480868
Codice regione (NCTR)	
Numero catalogo generale (NCTN)	
Suffisso numero catalogo generale	
Livello (RVEL)	
Denominazione	FABBRICATO ATERP
Tipo scheda	Architettura
Tipo bene	
Condizione Giuridica	proprietà ente pubblico non territoriale
Destinazione d'uso	abitazione
Interesse Culturale	Di non interesse culturale
Gerarchia	individuo
Fonte	
Regione	Calabria
Provincia	Catanzaro
Comune	Sellia Marina
Località	SELLIA MARINA
Toponimo	
Indirizzo	VIA FRISCHIA, 5/40
Denominazione ECP	Soprintendenza Archeologia, belle arti e paesaggio per le province di Catanzaro, Cosenza e Crotona
Secolo Da	
Secolo A	
Frazione secolo Da	
Frazione secolo A	
Anno Da	1956
Anno A	
Presente in SigecWeb	NO
Presente in Carta del rischio	NO
Presente in Beni tutelati	SI (33912)

Proveniente da VirApp	NO
-----------------------	----

## Dati Catastali

Tipo Catasto	
Cod. Catastale Comune	
Sezione	
Foglio	
Particella	
Subalterno	
Note	
Provenienza	

## Atti Amministrativi

Decreto	
Data vincolo	
Riferimento normativo	
Tipo provvedimento	
Tipo altro provvedimento	
Num. trascriz. Conservatoria	
Data trascriz. Conservatoria	

# Sistema VincoliInRete:

ID	215654
Codice regione (NCTR)	
Numero catalogo generale (NCTN)	
Suffisso numero catalogo generale	
Livello (RVEL)	
Denominazione	PARROCCHIALE DELLA MADONNA DEL CARMINE
Tipo scheda	Architettura
Tipo bene	casa
Condizione Giuridica	
Destinazione d'uso	
Interesse Culturale	Di interesse culturale non verificato
Gerarchia	individuo
Fonte	
Regione	Calabria
Provincia	Catanzaro
Comune	Sersale
Località	
Toponimo	
Indirizzo	Piazza Casolini
Denominazione ECP	Soprintendenza Archeologia, belle arti e paesaggio per le province di Catanzaro, Cosenza e Crotona
Secolo Da	
Secolo A	
Frazione secolo Da	
Frazione secolo A	
Anno Da	
Anno A	
Presente in SigecWeb	NO
Presente in Carta del rischio	SI (117092)
Presente in Beni tutelati	NO

Proveniente da VirApp	NO
-----------------------	----

## Dati Catastali

Tipo Catasto	
Cod. Catastale Comune	
Sezione	
Foglio	
Particella	
Subalterno	
Note	
Provenienza	

## Atti Amministrativi

Decreto	
Data vincolo	
Riferimento normativo	
Tipo provvedimento	
Tipo altro provvedimento	
Num. trascriz. Conservatoria	
Data trascriz. Conservatoria	

# Sistema VincoliInRete:

ID	223084
Codice regione (NCTR)	
Numero catalogo generale (NCTN)	
Suffisso numero catalogo generale	
Livello (RVEL)	
Denominazione	CONVENTO DEI FRATI MINORI
Tipo scheda	Architettura
Tipo bene	convento
Condizione Giuridica	
Destinazione d'uso	
Interesse Culturale	Di interesse culturale non verificato
Gerarchia	complesso
Fonte	
Regione	Calabria
Provincia	Crotone
Comune	Cutro
Località	
Toponimo	
Indirizzo	Via Croce, 10
Denominazione ECP	Soprintendenza Archeologia, belle arti e paesaggio per le province di Catanzaro, Cosenza e Crotone
Secolo Da	
Secolo A	
Frazione secolo Da	
Frazione secolo A	
Anno Da	
Anno A	
Presente in SigecWeb	NO
Presente in Carta del rischio	SI (176276)
Presente in Beni tutelati	NO

Proveniente da VirApp	NO
-----------------------	----

## Dati Catastali

Tipo Catasto	
Cod. Catastale Comune	
Sezione	
Foglio	
Particella	
Subalterno	
Note	
Provenienza	

## Atti Amministrativi

Decreto	
Data vincolo	
Riferimento normativo	
Tipo provvedimento	
Tipo altro provvedimento	
Num. trascriz. Conservatoria	
Data trascriz. Conservatoria	

# Sistema VincoliInRete:

ID	3207728
Codice regione (NCTR)	18
Numero catalogo generale (NCTN)	00157796
Suffisso numero catalogo generale	
Livello (RVEL)	
Denominazione	Chiesa Arcipretale
Tipo scheda	Architettura
Tipo bene	chiesa
Condizione Giuridica	proprietà ente religioso cattolico
Destinazione d'uso	
Interesse Culturale	Di interesse culturale non verificato
Gerarchia	individuo
Fonte	
Regione	Calabria
Provincia	Crotone
Comune	Isola di Capo Rizzuto
Località	
Toponimo	
Indirizzo	Piazza Duomo
Denominazione ECP	Soprintendenza Archeologia, belle arti e paesaggio per le province di Catanzaro, Cosenza e Crotone
Secolo Da	XVI
Secolo A	XVII
Frazione secolo Da	
Frazione secolo A	
Anno Da	
Anno A	
Presente in SigecWeb	SI (ICCD13729004)
Presente in Carta del rischio	SI (109902)
Presente in Beni tutelati	NO

Proveniente da VirApp	NO
-----------------------	----

## Dati Catastali

Tipo Catasto	
Cod. Catastale Comune	
Sezione	
Foglio	
Particella	
Subalterno	
Note	
Provenienza	

## Atti Amministrativi

Decreto	
Data vincolo	
Riferimento normativo	
Tipo provvedimento	
Tipo altro provvedimento	
Num. trascriz. Conservatoria	
Data trascriz. Conservatoria	





# Sistema VincoliInRete:

ID	201613
Codice regione (NCTR)	
Numero catalogo generale (NCTN)	
Suffisso numero catalogo generale	
Livello (RVEL)	
Denominazione	CASTELLO (RUDERI)
Tipo scheda	Architettura
Tipo bene	castello
Condizione Giuridica	
Destinazione d'uso	
Interesse Culturale	Di interesse culturale non verificato
Gerarchia	individuo
Fonte	
Regione	Calabria
Provincia	Crotone
Comune	Mesoraca
Località	
Toponimo	
Indirizzo	
Denominazione ECP	Soprintendenza Archeologia, belle arti e paesaggio per le province di Catanzaro, Cosenza e Crotone
Secolo Da	
Secolo A	
Frazione secolo Da	
Frazione secolo A	
Anno Da	
Anno A	
Presente in SigecWeb	NO
Presente in Carta del rischio	SI (23823)
Presente in Beni tutelati	NO

Proveniente da VirApp	NO
-----------------------	----

## Dati Catastali

Tipo Catasto	
Cod. Catastale Comune	
Sezione	
Foglio	
Particella	
Subalterno	
Note	
Provenienza	

## Atti Amministrativi

Decreto	
Data vincolo	
Riferimento normativo	
Tipo provvedimento	
Tipo altro provvedimento	
Num. trascriz. Conservatoria	
Data trascriz. Conservatoria	

# Sistema VincoliInRete:

ID	122809
Codice regione (NCTR)	
Numero catalogo generale (NCTN)	
Suffisso numero catalogo generale	
Livello (RVEL)	
Denominazione	CHIESA DEL CONVENTO DEL RITIRO
Tipo scheda	Architettura
Tipo bene	chiesa
Condizione Giuridica	
Destinazione d'uso	
Interesse Culturale	Di interesse culturale non verificato
Gerarchia	componente
Fonte	
Regione	Calabria
Provincia	Crotone
Comune	Mesoraca
Località	Mesoraca
Toponimo	
Indirizzo	Via del Ritiro
Denominazione ECP	Soprintendenza Archeologia, belle arti e paesaggio per le province di Catanzaro, Cosenza e Crotone
Secolo Da	
Secolo A	
Frazione secolo Da	
Frazione secolo A	
Anno Da	
Anno A	
Presente in SigecWeb	NO
Presente in Carta del rischio	SI (204978)
Presente in Beni tutelati	NO

Proveniente da VirApp	NO
-----------------------	----

## Dati Catastali

Tipo Catasto	
Cod. Catastale Comune	
Sezione	
Foglio	
Particella	
Subalterno	
Note	
Provenienza	

## Atti Amministrativi

Decreto	
Data vincolo	
Riferimento normativo	
Tipo provvedimento	
Tipo altro provvedimento	
Num. trascriz. Conservatoria	
Data trascriz. Conservatoria	



# Sistema VincoliInRete:

ID	3788926
Codice regione (NCTR)	
Numero catalogo generale (NCTN)	
Suffisso numero catalogo generale	
Livello (RVEL)	
Denominazione	CUTRO C.C. km 261 957
Tipo scheda	Architettura
Tipo bene	casello
Condizione Giuridica	proprietà ente pubblico non territoriale
Destinazione d'uso	altro
Interesse Culturale	Di interesse culturale dichiarato
Gerarchia	individuo
Fonte	
Regione	Calabria
Provincia	Crotone
Comune	Cutro
Località	CUTRO
Toponimo	
Indirizzo	CONTRADA STRADA PROVINCIALE SAN LEONARDO DI CUTRO, snc
Denominazione ECP	Soprintendenza Archeologia, Belle Arti e Paesaggio per le Province di Catanzaro e Crotone
Secolo Da	
Secolo A	
Frazione secolo Da	
Frazione secolo A	
Anno Da	
Anno A	
Presente in SigecWeb	NO
Presente in Carta del rischio	NO
Presente in Beni tutelati	SI (85038)

Proveniente da VirApp	NO
-----------------------	----

## Dati Catastali

Tipo Catasto	
Cod. Catastale Comune	
Sezione	
Foglio	
Particella	
Subalterno	
Note	
Provenienza	

## Atti Amministrativi

Decreto	art. 12, D. Lgs. 42/2004 - verifica su
Data vincolo	31/03/2023
Riferimento normativo	Art 12 DLgs 42/2004 Verifica su istanza di
Tipo provvedimento	
Tipo altro provvedimento	
Num. trascriz. Conservatoria	
Data trascriz. Conservatoria	

altri.





# Sistema VincoliInRete:

ID	873018
Codice regione (NCTR)	
Numero catalogo generale (NCTN)	
Suffisso numero catalogo generale	
Livello (RVEL)	
Denominazione	Complesso Villa Margherita e Parco
Tipo scheda	Architettura
Tipo bene	villa
Condizione Giuridica	proprietà privata
Destinazione d'uso	altro
Interesse Culturale	Di interesse culturale dichiarato
Gerarchia	individuo
Fonte	
Regione	Calabria
Provincia	Crotone
Comune	Cutro
Località	CUTRO
Toponimo	
Indirizzo	Loc.S.Anna snc, snc
Denominazione ECP	Soprintendenza Archeologia, belle arti e paesaggio per le province di Catanzaro, Cosenza e Crotone
Secolo Da	
Secolo A	
Frazione secolo Da	fine
Frazione secolo A	
Anno Da	1700
Anno A	1700
Presente in SigecWeb	NO
Presente in Carta del rischio	SI (33530)
Presente in Beni tutelati	SI (67718)

Proveniente da VirApp	NO
-----------------------	----

## Dati Catastali

Tipo Catasto	
Cod. Catastale Comune	
Sezione	
Foglio	
Particella	
Subalterno	
Note	
Provenienza	

## Atti Amministrativi

Decreto	art. 12, D. Lgs. 42/2004 - verifica su
Data vincolo	16/01/2014
Riferimento normativo	Art 12 DLgs 42/2004 Verifica su istanza di
Tipo provvedimento	
Tipo altro provvedimento	
Num. trascriz. Conservatoria	
Data trascriz. Conservatoria	

# Sistema VincoliInRete:

ID	270816
Codice regione (NCTR)	
Numero catalogo generale (NCTN)	
Suffisso numero catalogo generale	
Livello (RVEL)	
Denominazione	TORRE
Tipo scheda	Architettura
Tipo bene	torre
Condizione Giuridica	
Destinazione d'uso	
Interesse Culturale	Di interesse culturale non verificato
Gerarchia	componente
Fonte	
Regione	Calabria
Provincia	Crotone
Comune	Isola di Capo Rizzuto
Località	Le Castella
Toponimo	
Indirizzo	
Denominazione ECP	Soprintendenza Archeologia, belle arti e paesaggio per le province di Catanzaro, Cosenza e Crotone
Secolo Da	
Secolo A	
Frazione secolo Da	
Frazione secolo A	
Anno Da	
Anno A	
Presente in SigecWeb	NO
Presente in Carta del rischio	SI (68536)
Presente in Beni tutelati	NO

Proveniente da VirApp	NO
-----------------------	----

## Dati Catastali

Tipo Catasto	
Cod. Catastale Comune	
Sezione	
Foglio	
Particella	
Subalterno	
Note	
Provenienza	

## Atti Amministrativi

Decreto	
Data vincolo	
Riferimento normativo	
Tipo provvedimento	
Tipo altro provvedimento	
Num. trascriz. Conservatoria	
Data trascriz. Conservatoria	



# Sistema VincoliInRete:

ID	201600
Codice regione (NCTR)	
Numero catalogo generale (NCTN)	
Suffisso numero catalogo generale	
Livello (RVEL)	
Denominazione	CASTELLO ARAGONESE
Tipo scheda	Architettura
Tipo bene	castello
Condizione Giuridica	
Destinazione d'uso	
Interesse Culturale	Di interesse culturale non verificato
Gerarchia	complesso
Fonte	
Regione	Calabria
Provincia	Crotone
Comune	Isola di Capo Rizzuto
Località	LE CASTELLA
Toponimo	
Indirizzo	
Denominazione ECP	Soprintendenza Archeologia, belle arti e paesaggio per le province di Catanzaro, Cosenza e Crotone
Secolo Da	
Secolo A	
Frazione secolo Da	
Frazione secolo A	
Anno Da	
Anno A	
Presente in SigecWeb	NO
Presente in Carta del rischio	SI (84535)
Presente in Beni tutelati	NO

Proveniente da VirApp	NO
-----------------------	----

## Dati Catastali

Tipo Catasto	
Cod. Catastale Comune	
Sezione	
Foglio	
Particella	
Subalterno	
Note	
Provenienza	

## Atti Amministrativi

Decreto	
Data vincolo	
Riferimento normativo	
Tipo provvedimento	
Tipo altro provvedimento	
Num. trascriz. Conservatoria	
Data trascriz. Conservatoria	





# Sistema VincoliInRete:

ID	266838
Codice regione (NCTR)	
Numero catalogo generale (NCTN)	
Suffisso numero catalogo generale	
Livello (RVEL)	
Denominazione	RESTI DI ANTICHE CAVE DI ETA' GRECA
Tipo scheda	Monumenti archeologici
Tipo bene	cava
Condizione Giuridica	
Destinazione d'uso	
Interesse Culturale	Di interesse culturale dichiarato
Gerarchia	individuo
Fonte	
Regione	Calabria
Provincia	Crotone
Comune	Isola di Capo Rizzuto
Località	LA CASTELLA
Toponimo	
Indirizzo	
Denominazione ECP	Soprintendenza Archeologia, belle arti e paesaggio per le province di Catanzaro, Cosenza e Crotone
Secolo Da	
Secolo A	
Frazione secolo Da	
Frazione secolo A	
Anno Da	
Anno A	
Presente in SigecWeb	NO
Presente in Carta del rischio	SI (199272)
Presente in Beni tutelati	NO

Proveniente da VirApp	NO
-----------------------	----

## Dati Catastali

Tipo Catasto	
Cod. Catastale Comune	
Sezione	
Foglio	
Particella	
Subalterno	
Note	
Provenienza	

## Atti Amministrativi

Decreto	L. 1089/1939 art. 6
Data vincolo	07/09/1994
Riferimento normativo	
Tipo provvedimento	
Tipo altro provvedimento	
Num. trascriz. Conservatoria	
Data trascriz. Conservatoria	

# Sistema VincoliInRete:

ID	3178712
Codice regione (NCTR)	18
Numero catalogo generale (NCTN)	00167408
Suffisso numero catalogo generale	
Livello (RVEL)	
Denominazione	complesso pluristratificato [nome attribuito]
Tipo scheda	Complessi archeologici
Tipo bene	
Condizione Giuridica	proprietà stato
Destinazione d'uso	
Interesse Culturale	Di interesse culturale non verificato
Gerarchia	individuo
Fonte	
Regione	Calabria
Provincia	Crotone
Comune	Isola di Capo Rizzuto
Località	Le Catella
Toponimo	
Indirizzo	Via Rigon, 9
Denominazione ECP	Soprintendenza Archeologia, belle arti e paesaggio per le province di Catanzaro, Cosenza e Crotone
Secolo Da	IV a.C.-XVI d.C
Secolo A	
Frazione secolo Da	
Frazione secolo A	
Anno Da	
Anno A	
Presente in SigecWeb	SI (ICCD14532583)
Presente in Carta del rischio	SI (242942)
Presente in Beni tutelati	NO

Proveniente da VirApp	NO
-----------------------	----

## Dati Catastali

Tipo Catasto	
Cod. Catastale Comune	
Sezione	
Foglio	
Particella	
Subalterno	
Note	
Provenienza	

## Atti Amministrativi

Decreto	
Data vincolo	
Riferimento normativo	
Tipo provvedimento	
Tipo altro provvedimento	
Num. trascriz. Conservatoria	
Data trascriz. Conservatoria	



# Sistema VincoliInRete:

ID	122827
Codice regione (NCTR)	
Numero catalogo generale (NCTN)	
Suffisso numero catalogo generale	
Livello (RVEL)	
Denominazione	CHIESA DI S.MARIA DELLE GRAZIE
Tipo scheda	Architettura
Tipo bene	chiesa
Condizione Giuridica	
Destinazione d'uso	
Interesse Culturale	Di interesse culturale non verificato
Gerarchia	individuo
Fonte	
Regione	Calabria
Provincia	Crotone
Comune	Mesoraca
Località	Mesoraca
Toponimo	
Indirizzo	Via del Convento, 16
Denominazione ECP	Soprintendenza Archeologia, belle arti e paesaggio per le province di Catanzaro, Cosenza e Crotone
Secolo Da	
Secolo A	
Frazione secolo Da	
Frazione secolo A	
Anno Da	
Anno A	
Presente in SigecWeb	NO
Presente in Carta del rischio	SI (188757)
Presente in Beni tutelati	NO

Proveniente da VirApp	NO
-----------------------	----

## Dati Catastali

Tipo Catasto	
Cod. Catastale Comune	
Sezione	
Foglio	
Particella	
Subalterno	
Note	
Provenienza	

## Atti Amministrativi

Decreto	
Data vincolo	
Riferimento normativo	
Tipo provvedimento	
Tipo altro provvedimento	
Num. trascriz. Conservatoria	
Data trascriz. Conservatoria	





# Sistema VincoliInRete:

ID	3110503
Codice regione (NCTR)	
Numero catalogo generale (NCTN)	
Suffisso numero catalogo generale	
Livello (RVEL)	
Denominazione	Palazzo Caruso
Tipo scheda	Architettura
Tipo bene	palazzo
Condizione Giuridica	proprietà privata
Destinazione d'uso	abitazione
Interesse Culturale	Di interesse culturale dichiarato
Gerarchia	individuo
Fonte	
Regione	Calabria
Provincia	Crotone
Comune	Santa Severina
Località	SANTA SEVERINA
Toponimo	
Indirizzo	Via Pozzoleo, snc
Denominazione ECP	Soprintendenza Archeologia, belle arti e paesaggio per le province di Catanzaro, Cosenza e Crotone
Secolo Da	
Secolo A	
Frazione secolo Da	fine
Frazione secolo A	inizio
Anno Da	
Anno A	
Presente in SigecWeb	NO
Presente in Carta del rischio	SI (239611)
Presente in Beni tutelati	SI (82984)

Proveniente da VirApp	NO
-----------------------	----

## Dati Catastali

Tipo Catasto	
Cod. Catastale Comune	
Sezione	
Foglio	
Particella	
Subalterno	
Note	
Provenienza	

## Atti Amministrativi

Decreto	art. 12, D. Lgs. 42/2004 - verifica su
Data vincolo	04/05/2018
Riferimento normativo	Art 12 DLgs 42/2004 Verifica su istanza di
Tipo provvedimento	
Tipo altro provvedimento	
Num. trascriz. Conservatoria	
Data trascriz. Conservatoria	

# Sistema VincoliInRete:

ID	122818
Codice regione (NCTR)	
Numero catalogo generale (NCTN)	
Suffisso numero catalogo generale	
Livello (RVEL)	
Denominazione	CHIESA DELL'OSPEDALE O DELL'IMMACOLATA
Tipo scheda	Architettura
Tipo bene	chiesa
Condizione Giuridica	
Destinazione d'uso	
Interesse Culturale	Di interesse culturale non verificato
Gerarchia	individuo
Fonte	
Regione	Calabria
Provincia	Crotone
Comune	Santa Severina
Località	
Toponimo	
Indirizzo	
Denominazione ECP	Soprintendenza Archeologia, belle arti e paesaggio per le province di Catanzaro, Cosenza e Crotone
Secolo Da	
Secolo A	
Frazione secolo Da	
Frazione secolo A	
Anno Da	
Anno A	
Presente in SigecWeb	NO
Presente in Carta del rischio	SI (93795)
Presente in Beni tutelati	NO

Proveniente da VirApp	NO
-----------------------	----

## Dati Catastali

Tipo Catasto	
Cod. Catastale Comune	
Sezione	
Foglio	
Particella	
Subalterno	
Note	
Provenienza	

## Atti Amministrativi

Decreto	
Data vincolo	
Riferimento normativo	
Tipo provvedimento	
Tipo altro provvedimento	
Num. trascriz. Conservatoria	
Data trascriz. Conservatoria	

# Sistema VincoliInRete:

ID	180065
Codice regione (NCTR)	
Numero catalogo generale (NCTN)	
Suffisso numero catalogo generale	
Livello (RVEL)	
Denominazione	BATTISTERO DI SANTA SEVERINA
Tipo scheda	Architettura
Tipo bene	battistero
Condizione Giuridica	
Destinazione d'uso	
Interesse Culturale	Di interesse culturale non verificato
Gerarchia	componente
Fonte	
Regione	Calabria
Provincia	Crotone
Comune	Santa Severina
Località	SANTA SEVERINA
Toponimo	
Indirizzo	piazza Vittorio Emanuele
Denominazione ECP	Soprintendenza Archeologia, belle arti e paesaggio per le province di Catanzaro, Cosenza e Crotone
Secolo Da	
Secolo A	
Frazione secolo Da	
Frazione secolo A	
Anno Da	
Anno A	
Presente in SigecWeb	NO
Presente in Carta del rischio	SI (41919)
Presente in Beni tutelati	NO

Proveniente da VirApp	NO
-----------------------	----

## Dati Catastali

Tipo Catasto	
Cod. Catastale Comune	
Sezione	
Foglio	
Particella	
Subalterno	
Note	
Provenienza	

## Atti Amministrativi

Decreto	
Data vincolo	
Riferimento normativo	
Tipo provvedimento	
Tipo altro provvedimento	
Num. trascriz. Conservatoria	
Data trascriz. Conservatoria	

# Sistema VincoliInRete:

ID	3179849
Codice regione (NCTR)	18
Numero catalogo generale (NCTN)	00167343
Suffisso numero catalogo generale	
Livello (RVEL)	
Denominazione	Isola Capo Rizzuto, progetto NATO 1989, 83
Tipo scheda	Siti archeologici
Tipo bene	
Condizione Giuridica	proprietà stato
Destinazione d'uso	
Interesse Culturale	Di interesse culturale non verificato
Gerarchia	individuo
Fonte	
Regione	Calabria
Provincia	Crotone
Comune	Isola di Capo Rizzuto
Località	Parte Sicura
Toponimo	
Indirizzo	
Denominazione ECP	Soprintendenza Archeologia, belle arti e paesaggio per le province di Catanzaro, Cosenza e Crotone
Secolo Da	
Secolo A	
Frazione secolo Da	
Frazione secolo A	
Anno Da	
Anno A	
Presente in SigecWeb	SI (ICCD14518549)
Presente in Carta del rischio	SI (243016)
Presente in Beni tutelati	NO



Proveniente da VirApp	NO
-----------------------	----

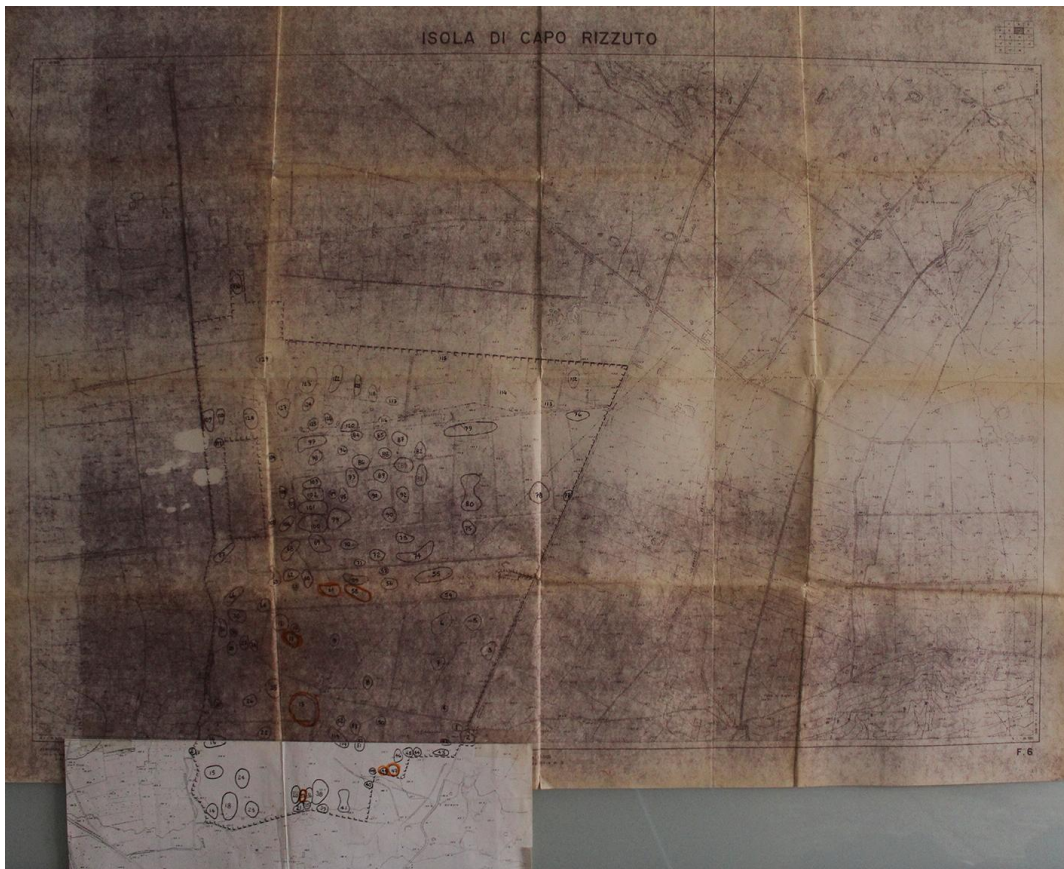
## Dati Catastali

Tipo Catasto	
Cod. Catastale Comune	
Sezione	
Foglio	
Particella	
Subalterno	
Note	
Provenienza	

## Atti Amministrativi

Decreto	
Data vincolo	
Riferimento normativo	
Tipo provvedimento	
Tipo altro provvedimento	
Num. trascriz. Conservatoria	
Data trascriz. Conservatoria	

ISOLA DI CAPO RIZZUTO



# Sistema VincoliInRete:

ID	3180480
Codice regione (NCTR)	18
Numero catalogo generale (NCTN)	00167261
Suffisso numero catalogo generale	
Livello (RVEL)	
Denominazione	Isola di Capo Rizzuto, progetto NATO 1989, sito n. 1
Tipo scheda	Siti archeologici
Tipo bene	
Condizione Giuridica	dato non disponibile
Destinazione d'uso	
Interesse Culturale	Di interesse culturale non verificato
Gerarchia	individuo
Fonte	
Regione	Calabria
Provincia	Crotone
Comune	Isola di Capo Rizzuto
Località	Casale Calosemo
Toponimo	
Indirizzo	
Denominazione ECP	Soprintendenza Archeologia, belle arti e paesaggio per le province di Catanzaro, Cosenza e Crotone
Secolo Da	
Secolo A	
Frazione secolo Da	
Frazione secolo A	
Anno Da	
Anno A	
Presente in SigecWeb	SI (ICCD14480413)
Presente in Carta del rischio	SI (243148)
Presente in Beni tutelati	NO

Proveniente da VirApp	NO
-----------------------	----

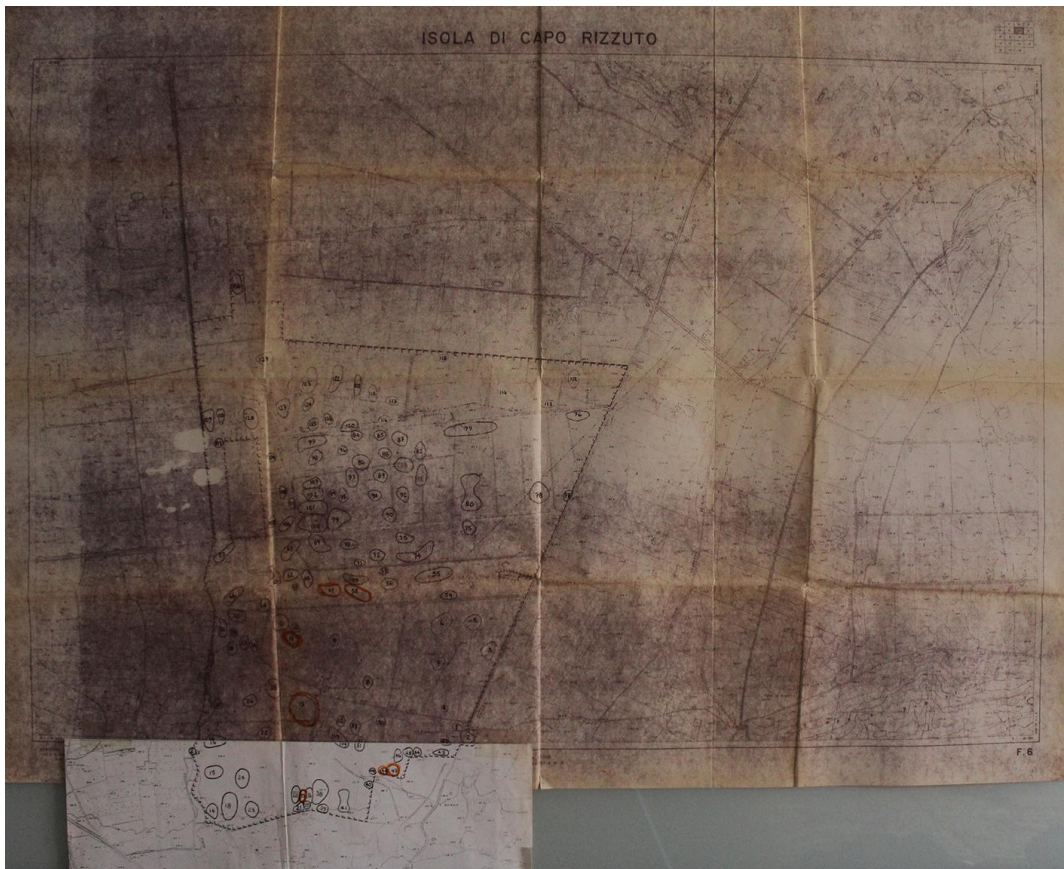
## Dati Catastali

Tipo Catasto	
Cod. Catastale Comune	
Sezione	
Foglio	
Particella	
Subalterno	
Note	
Provenienza	

## Atti Amministrativi

Decreto	
Data vincolo	
Riferimento normativo	
Tipo provvedimento	
Tipo altro provvedimento	
Num. trascriz. Conservatoria	
Data trascriz. Conservatoria	

ISOLA DI CAPO RIZZUTO



# Sistema VincoliInRete:

ID	3180481
Codice regione (NCTR)	18
Numero catalogo generale (NCTN)	00167262
Suffisso numero catalogo generale	
Livello (RVEL)	
Denominazione	Isola di Capo Rizzuto, progetto NATO 1989, sito n. 2
Tipo scheda	Siti archeologici
Tipo bene	
Condizione Giuridica	dato non disponibile
Destinazione d'uso	
Interesse Culturale	Di interesse culturale non verificato
Gerarchia	individuo
Fonte	
Regione	Calabria
Provincia	Crotone
Comune	Isola di Capo Rizzuto
Località	Casale Calosemo
Toponimo	
Indirizzo	
Denominazione ECP	Soprintendenza Archeologia, belle arti e paesaggio per le province di Catanzaro, Cosenza e Crotone
Secolo Da	
Secolo A	
Frazione secolo Da	
Frazione secolo A	
Anno Da	
Anno A	
Presente in SigecWeb	SI (ICCD14482000)
Presente in Carta del rischio	SI (243149)
Presente in Beni tutelati	NO

Proveniente da VirApp	NO
-----------------------	----

## Dati Catastali

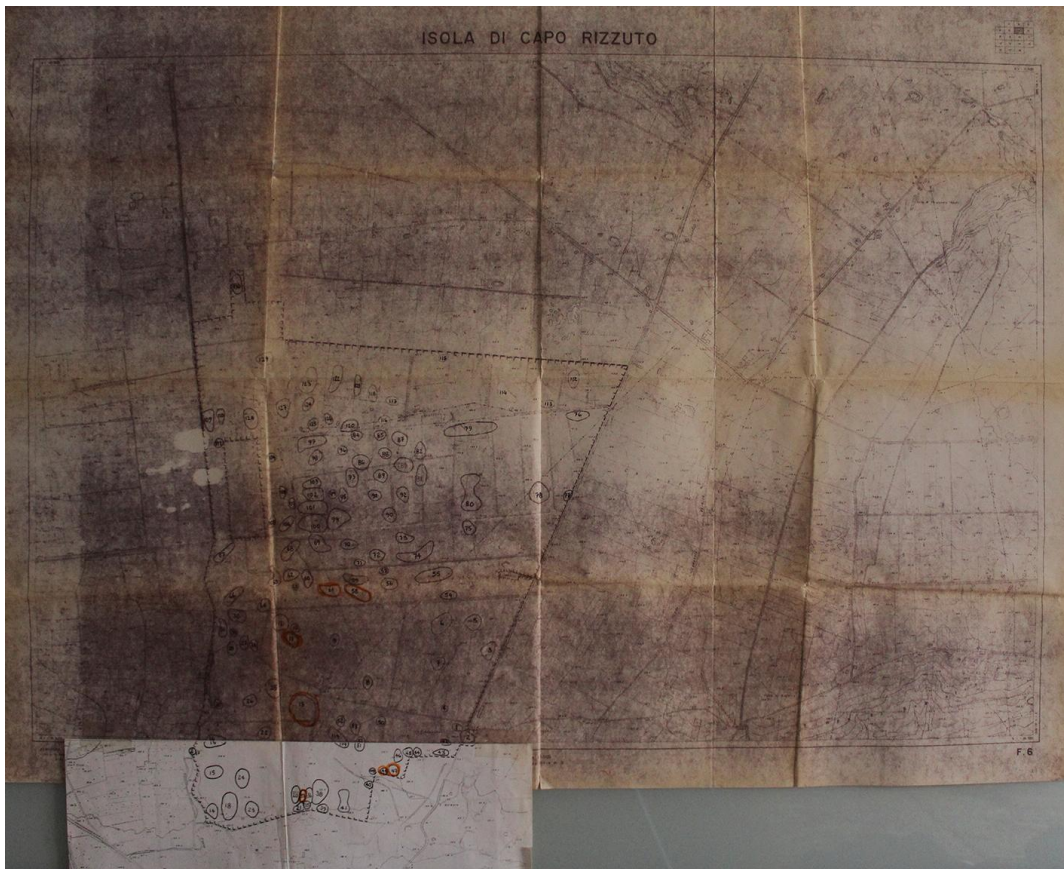
Tipo Catasto	
Cod. Catastale Comune	
Sezione	
Foglio	
Particella	
Subalterno	
Note	
Provenienza	

## Atti Amministrativi

Decreto	
Data vincolo	
Riferimento normativo	
Tipo provvedimento	
Tipo altro provvedimento	
Num. trascriz. Conservatoria	
Data trascriz. Conservatoria	



ISOLA DI CAPO RIZZUTO





# Sistema VincoliInRete:

ID	3180485
Codice regione (NCTR)	18
Numero catalogo generale (NCTN)	00167263
Suffisso numero catalogo generale	
Livello (RVEL)	
Denominazione	Isola di Capo Rizzuto, progetto NATO 1989, sito n. 3
Tipo scheda	Siti archeologici
Tipo bene	
Condizione Giuridica	dato non disponibile
Destinazione d'uso	
Interesse Culturale	Di interesse culturale non verificato
Gerarchia	individuo
Fonte	
Regione	Calabria
Provincia	Crotone
Comune	Isola di Capo Rizzuto
Località	Bosco di S. Barbara
Toponimo	
Indirizzo	
Denominazione ECP	Soprintendenza Archeologia, belle arti e paesaggio per le province di Catanzaro, Cosenza e Crotone
Secolo Da	
Secolo A	
Frazione secolo Da	
Frazione secolo A	
Anno Da	
Anno A	
Presente in SigecWeb	SI (ICCD14514477)
Presente in Carta del rischio	SI (243153)
Presente in Beni tutelati	NO

Proveniente da VirApp	NO
-----------------------	----

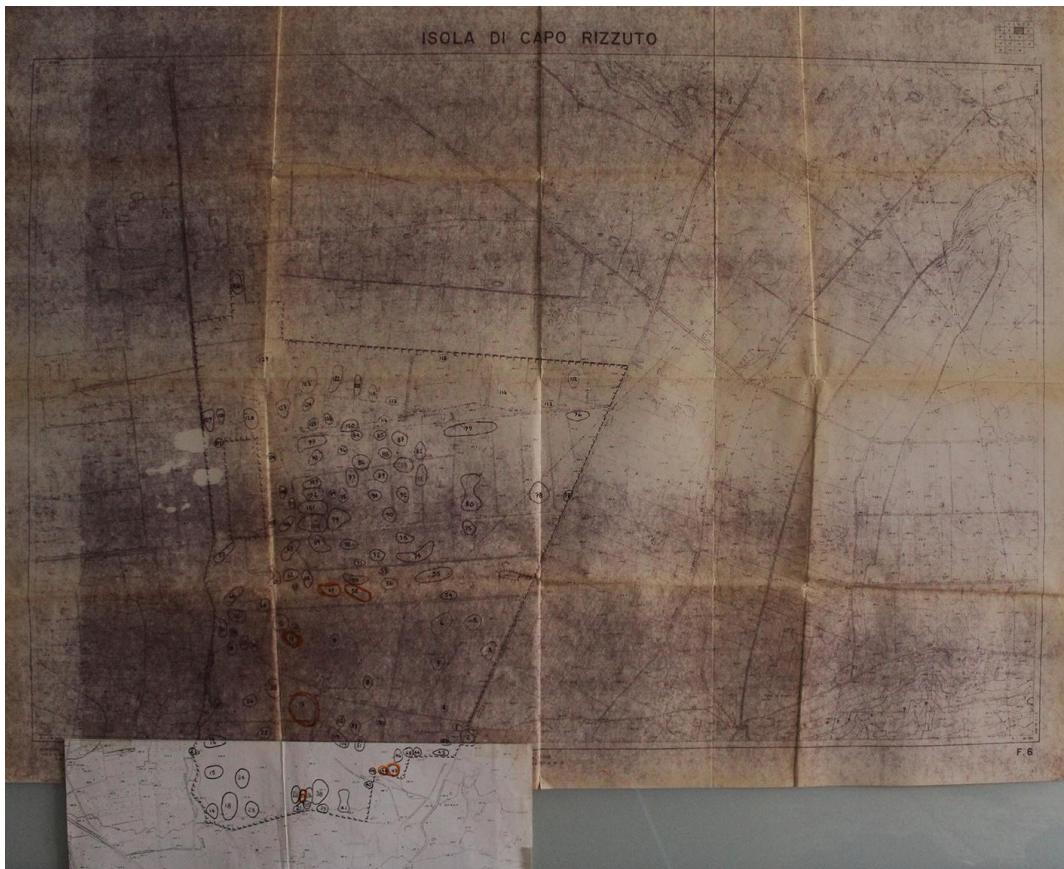
## Dati Catastali

Tipo Catasto	
Cod. Catastale Comune	
Sezione	
Foglio	
Particella	
Subalterno	
Note	
Provenienza	

## Atti Amministrativi

Decreto	
Data vincolo	
Riferimento normativo	
Tipo provvedimento	
Tipo altro provvedimento	
Num. trascriz. Conservatoria	
Data trascriz. Conservatoria	

ISOLA DI CAPO RIZZUTO



# Sistema VincoliInRete:

ID	3180519
Codice regione (NCTR)	18
Numero catalogo generale (NCTN)	00167264
Suffisso numero catalogo generale	
Livello (RVEL)	
Denominazione	Isola di Capo Rizzuto, progetto NATO 1989, sito n. 4
Tipo scheda	Siti archeologici
Tipo bene	
Condizione Giuridica	dato non disponibile
Destinazione d'uso	
Interesse Culturale	Di interesse culturale non verificato
Gerarchia	individuo
Fonte	
Regione	Calabria
Provincia	Crotone
Comune	Isola di Capo Rizzuto
Località	Casale Calosemo
Toponimo	
Indirizzo	
Denominazione ECP	Soprintendenza Archeologia, belle arti e paesaggio per le province di Catanzaro, Cosenza e Crotone
Secolo Da	
Secolo A	
Frazione secolo Da	
Frazione secolo A	
Anno Da	
Anno A	
Presente in SigecWeb	SI (ICCD14482185)
Presente in Carta del rischio	SI (243184)
Presente in Beni tutelati	NO

Proveniente da VirApp	NO
-----------------------	----

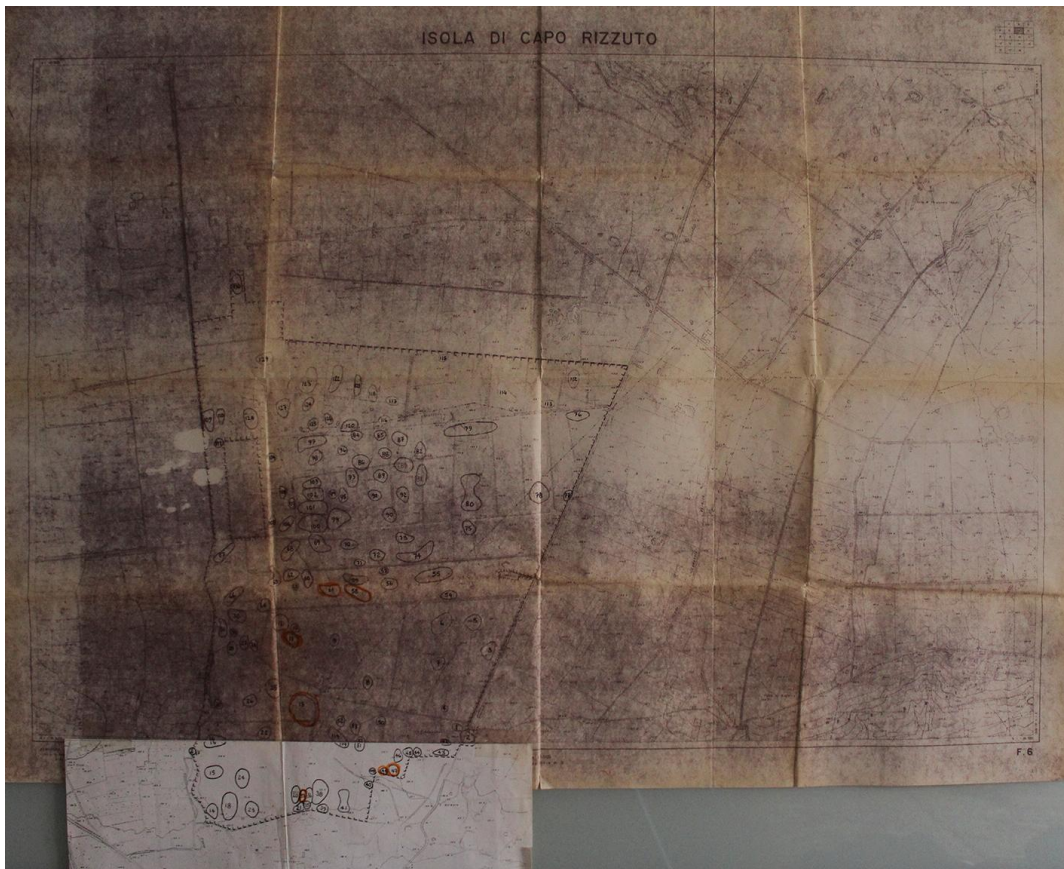
## Dati Catastali

Tipo Catasto	
Cod. Catastale Comune	
Sezione	
Foglio	
Particella	
Subalterno	
Note	
Provenienza	

## Atti Amministrativi

Decreto	
Data vincolo	
Riferimento normativo	
Tipo provvedimento	
Tipo altro provvedimento	
Num. trascriz. Conservatoria	
Data trascriz. Conservatoria	

ISOLA DI CAPO RIZZUTO



# Sistema VincoliInRete:

ID	3180510
Codice regione (NCTR)	18
Numero catalogo generale (NCTN)	00167265
Suffisso numero catalogo generale	
Livello (RVEL)	
Denominazione	Isola di Capo Rizzuto, progetto NATO 1989, sito n. 5
Tipo scheda	Siti archeologici
Tipo bene	
Condizione Giuridica	dato non disponibile
Destinazione d'uso	
Interesse Culturale	Di interesse culturale non verificato
Gerarchia	individuo
Fonte	
Regione	Calabria
Provincia	Crotone
Comune	Isola di Capo Rizzuto
Località	Bosco di S. Barbara
Toponimo	
Indirizzo	
Denominazione ECP	Soprintendenza Archeologia, belle arti e paesaggio per le province di Catanzaro, Cosenza e Crotone
Secolo Da	
Secolo A	
Frazione secolo Da	
Frazione secolo A	
Anno Da	
Anno A	
Presente in SigecWeb	SI (ICCD14518046)
Presente in Carta del rischio	SI (243175)
Presente in Beni tutelati	NO

Proveniente da VirApp	NO
-----------------------	----

## Dati Catastali

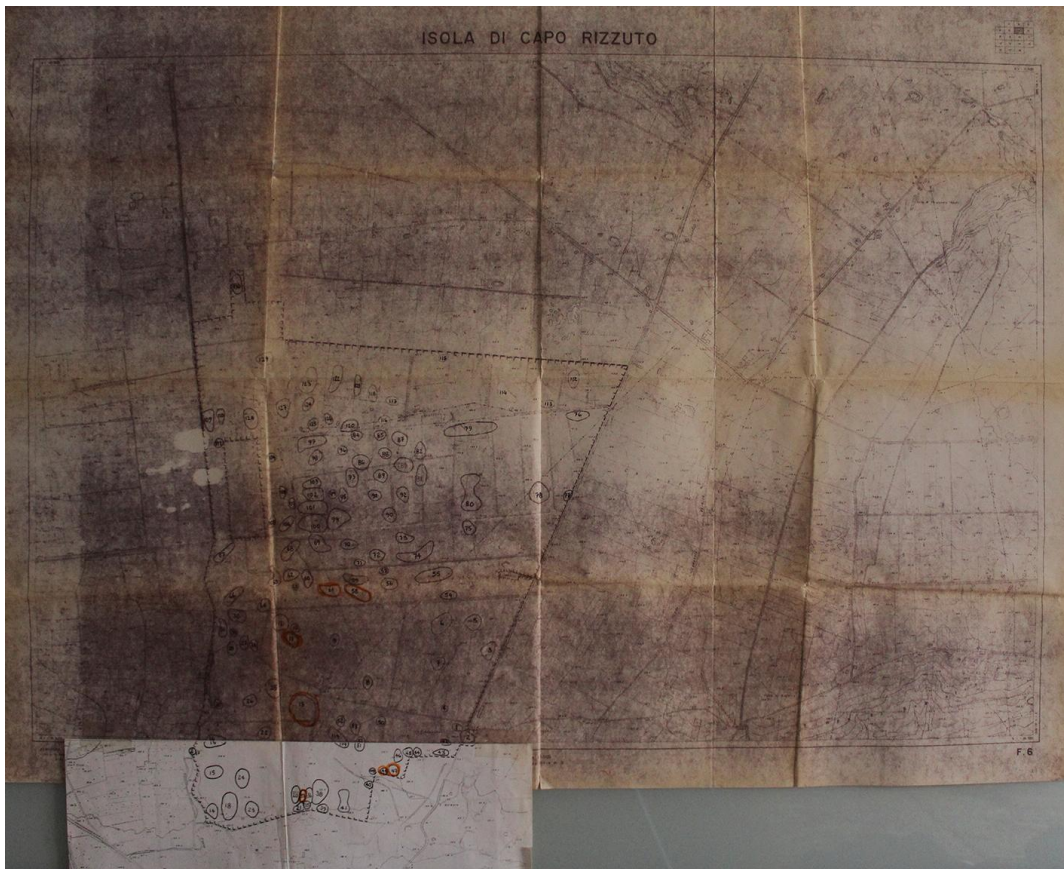
Tipo Catasto	
Cod. Catastale Comune	
Sezione	
Foglio	
Particella	
Subalterno	
Note	
Provenienza	

## Atti Amministrativi

Decreto	
Data vincolo	
Riferimento normativo	
Tipo provvedimento	
Tipo altro provvedimento	
Num. trascriz. Conservatoria	
Data trascriz. Conservatoria	



ISOLA DI CAPO RIZZUTO



# Sistema VincoliInRete:

ID	3180511
Codice regione (NCTR)	18
Numero catalogo generale (NCTN)	00167266
Suffisso numero catalogo generale	
Livello (RVEL)	
Denominazione	Isola di Capo Rizzuto, progetto NATO 1989, sito n. 6
Tipo scheda	Siti archeologici
Tipo bene	
Condizione Giuridica	dato non disponibile
Destinazione d'uso	
Interesse Culturale	Di interesse culturale non verificato
Gerarchia	individuo
Fonte	
Regione	Calabria
Provincia	Crotone
Comune	Isola di Capo Rizzuto
Località	Bosco di S. Barbara
Toponimo	
Indirizzo	
Denominazione ECP	Soprintendenza Archeologia, belle arti e paesaggio per le province di Catanzaro, Cosenza e Crotone
Secolo Da	
Secolo A	
Frazione secolo Da	
Frazione secolo A	
Anno Da	
Anno A	
Presente in SigecWeb	SI (ICCD14518086)
Presente in Carta del rischio	SI (243176)
Presente in Beni tutelati	NO

Proveniente da VirApp	NO
-----------------------	----

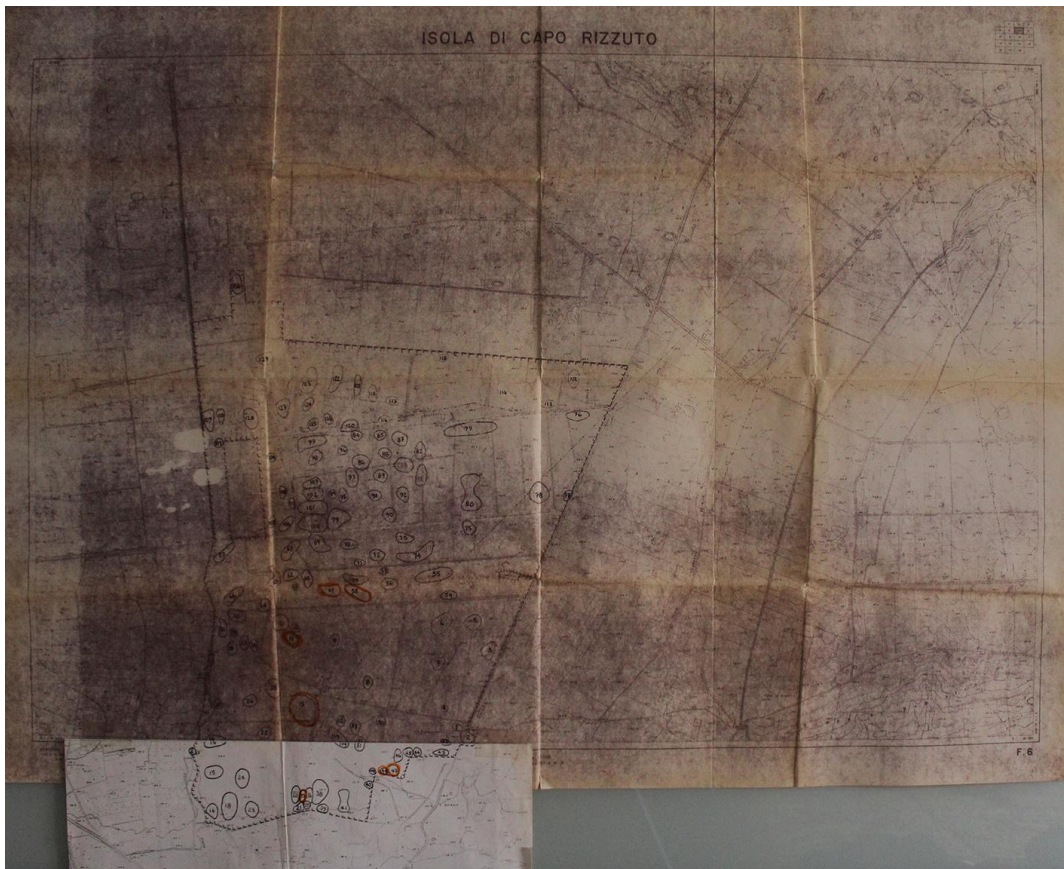
## Dati Catastali

Tipo Catasto	
Cod. Catastale Comune	
Sezione	
Foglio	
Particella	
Subalterno	
Note	
Provenienza	

## Atti Amministrativi

Decreto	
Data vincolo	
Riferimento normativo	
Tipo provvedimento	
Tipo altro provvedimento	
Num. trascriz. Conservatoria	
Data trascriz. Conservatoria	

ISOLA DI CAPO RIZZUTO



# Sistema VincoliInRete:

ID	3180486
Codice regione (NCTR)	18
Numero catalogo generale (NCTN)	00167267
Suffisso numero catalogo generale	
Livello (RVEL)	
Denominazione	Isola di Capo Rizzuto, progetto NATO 1989, sito n. 7
Tipo scheda	Siti archeologici
Tipo bene	
Condizione Giuridica	dato non disponibile
Destinazione d'uso	
Interesse Culturale	Di interesse culturale non verificato
Gerarchia	individuo
Fonte	
Regione	Calabria
Provincia	Crotone
Comune	Isola di Capo Rizzuto
Località	Bosco di S. Barbara
Toponimo	
Indirizzo	
Denominazione ECP	Soprintendenza Archeologia, belle arti e paesaggio per le province di Catanzaro, Cosenza e Crotone
Secolo Da	
Secolo A	
Frazione secolo Da	
Frazione secolo A	
Anno Da	
Anno A	
Presente in SigecWeb	SI (ICCD14518141)
Presente in Carta del rischio	SI (243154)
Presente in Beni tutelati	NO

Proveniente da VirApp	NO
-----------------------	----

## Dati Catastali

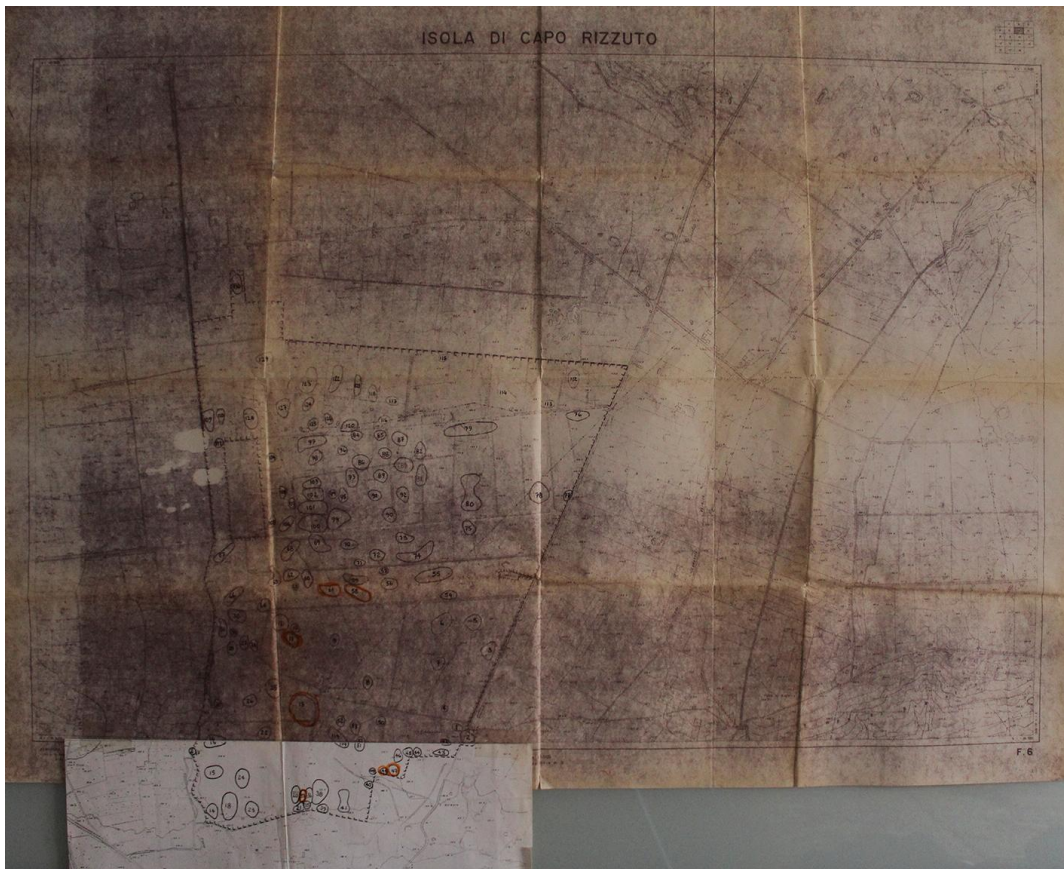
Tipo Catasto	
Cod. Catastale Comune	
Sezione	
Foglio	
Particella	
Subalterno	
Note	
Provenienza	

## Atti Amministrativi

Decreto	
Data vincolo	
Riferimento normativo	
Tipo provvedimento	
Tipo altro provvedimento	
Num. trascriz. Conservatoria	
Data trascriz. Conservatoria	



ISOLA DI CAPO RIZZUTO



# Sistema VincoliInRete:

ID	3180509
Codice regione (NCTR)	18
Numero catalogo generale (NCTN)	00167269
Suffisso numero catalogo generale	
Livello (RVEL)	
Denominazione	Isola di Capo Rizzuto, progetto NATO 1989, sito n. 9
Tipo scheda	Siti archeologici
Tipo bene	
Condizione Giuridica	dato non disponibile
Destinazione d'uso	
Interesse Culturale	Di interesse culturale non verificato
Gerarchia	individuo
Fonte	
Regione	Calabria
Provincia	Crotone
Comune	Isola di Capo Rizzuto
Località	Bosco di Santa Barbara
Toponimo	Mandria S. Nicola
Indirizzo	
Denominazione ECP	Soprintendenza Archeologia, belle arti e paesaggio per le province di Catanzaro, Cosenza e Crotone
Secolo Da	
Secolo A	
Frazione secolo Da	
Frazione secolo A	
Anno Da	
Anno A	
Presente in SigecWeb	SI (ICCD14488348)
Presente in Carta del rischio	SI (243174)
Presente in Beni tutelati	NO



Proveniente da VirApp	NO
-----------------------	----

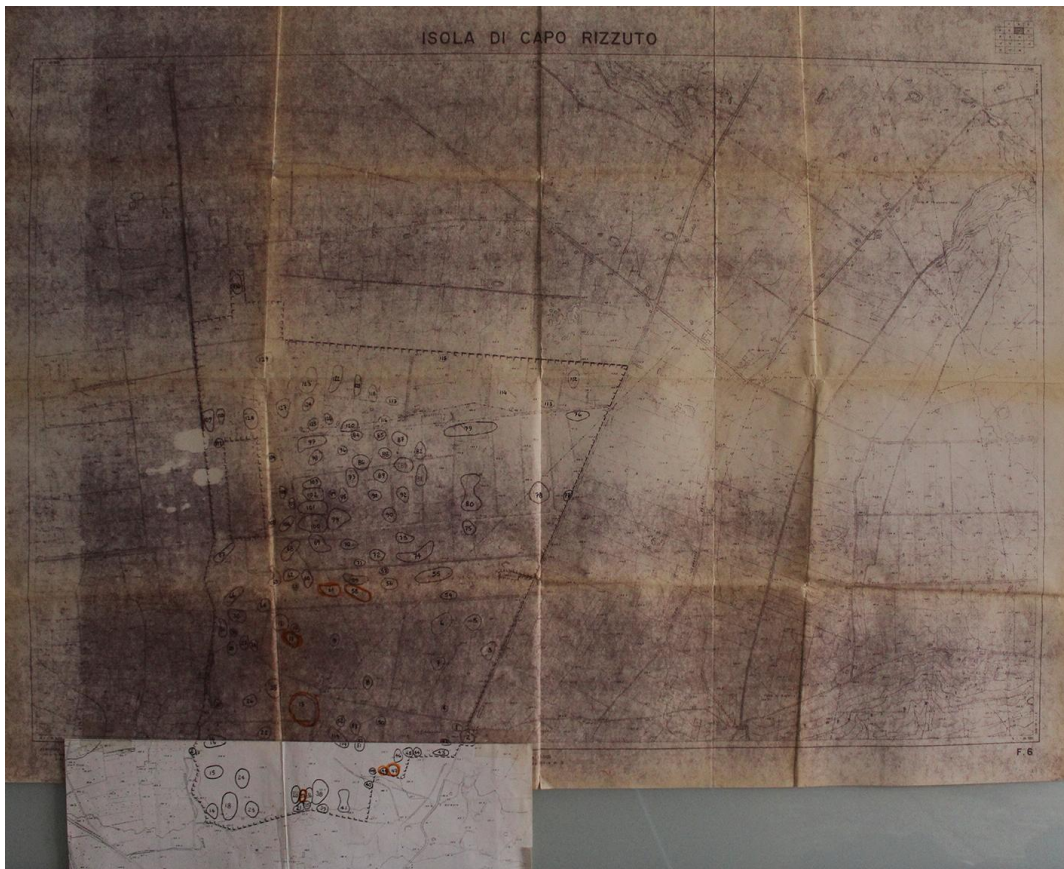
## Dati Catastali

Tipo Catasto	
Cod. Catastale Comune	
Sezione	
Foglio	
Particella	
Subalterno	
Note	
Provenienza	

## Atti Amministrativi

Decreto	
Data vincolo	
Riferimento normativo	
Tipo provvedimento	
Tipo altro provvedimento	
Num. trascriz. Conservatoria	
Data trascriz. Conservatoria	

ISOLA DI CAPO RIZZUTO



# Sistema VincoliInRete:

ID	3180512
Codice regione (NCTR)	18
Numero catalogo generale (NCTN)	00167270
Suffisso numero catalogo generale	
Livello (RVEL)	
Denominazione	Isola di Capo Rizzuto, progetto NATO 1989, sito n. 10
Tipo scheda	Siti archeologici
Tipo bene	
Condizione Giuridica	dato non disponibile
Destinazione d'uso	
Interesse Culturale	Di interesse culturale non verificato
Gerarchia	individuo
Fonte	
Regione	Calabria
Provincia	Crotone
Comune	Isola di Capo Rizzuto
Località	Bosco di S. Barbara
Toponimo	
Indirizzo	
Denominazione ECP	Soprintendenza Archeologia, belle arti e paesaggio per le province di Catanzaro, Cosenza e Crotone
Secolo Da	
Secolo A	
Frazione secolo Da	
Frazione secolo A	
Anno Da	
Anno A	
Presente in SigecWeb	SI (ICCD14518405)
Presente in Carta del rischio	SI (243177)
Presente in Beni tutelati	NO

Proveniente da VirApp	NO
-----------------------	----

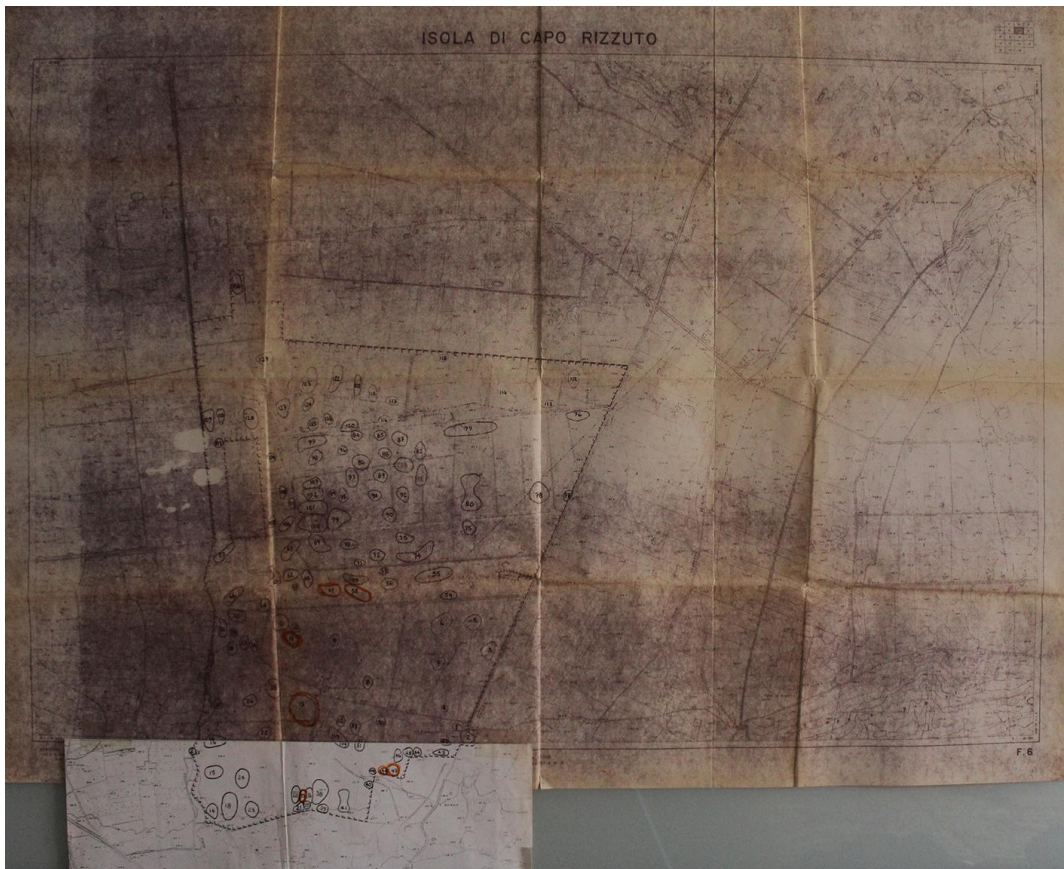
## Dati Catastali

Tipo Catasto	
Cod. Catastale Comune	
Sezione	
Foglio	
Particella	
Subalterno	
Note	
Provenienza	

## Atti Amministrativi

Decreto	
Data vincolo	
Riferimento normativo	
Tipo provvedimento	
Tipo altro provvedimento	
Num. trascriz. Conservatoria	
Data trascriz. Conservatoria	

ISOLA DI CAPO RIZZUTO



# Sistema VincoliInRete:

ID	3180487
Codice regione (NCTR)	18
Numero catalogo generale (NCTN)	00167271
Suffisso numero catalogo generale	
Livello (RVEL)	
Denominazione	Isola di Capo Rizzuto, progetto NATO 1989, sito n. 11
Tipo scheda	Siti archeologici
Tipo bene	
Condizione Giuridica	dato non disponibile
Destinazione d'uso	
Interesse Culturale	Di interesse culturale non verificato
Gerarchia	individuo
Fonte	
Regione	Calabria
Provincia	Crotone
Comune	Isola di Capo Rizzuto
Località	Bosco di S. Barbara
Toponimo	
Indirizzo	
Denominazione ECP	Soprintendenza Archeologia, belle arti e paesaggio per le province di Catanzaro, Cosenza e Crotone
Secolo Da	
Secolo A	
Frazione secolo Da	
Frazione secolo A	
Anno Da	
Anno A	
Presente in SigecWeb	SI (ICCD14518432)
Presente in Carta del rischio	SI (243155)
Presente in Beni tutelati	NO

Proveniente da VirApp	NO
-----------------------	----

## Dati Catastali

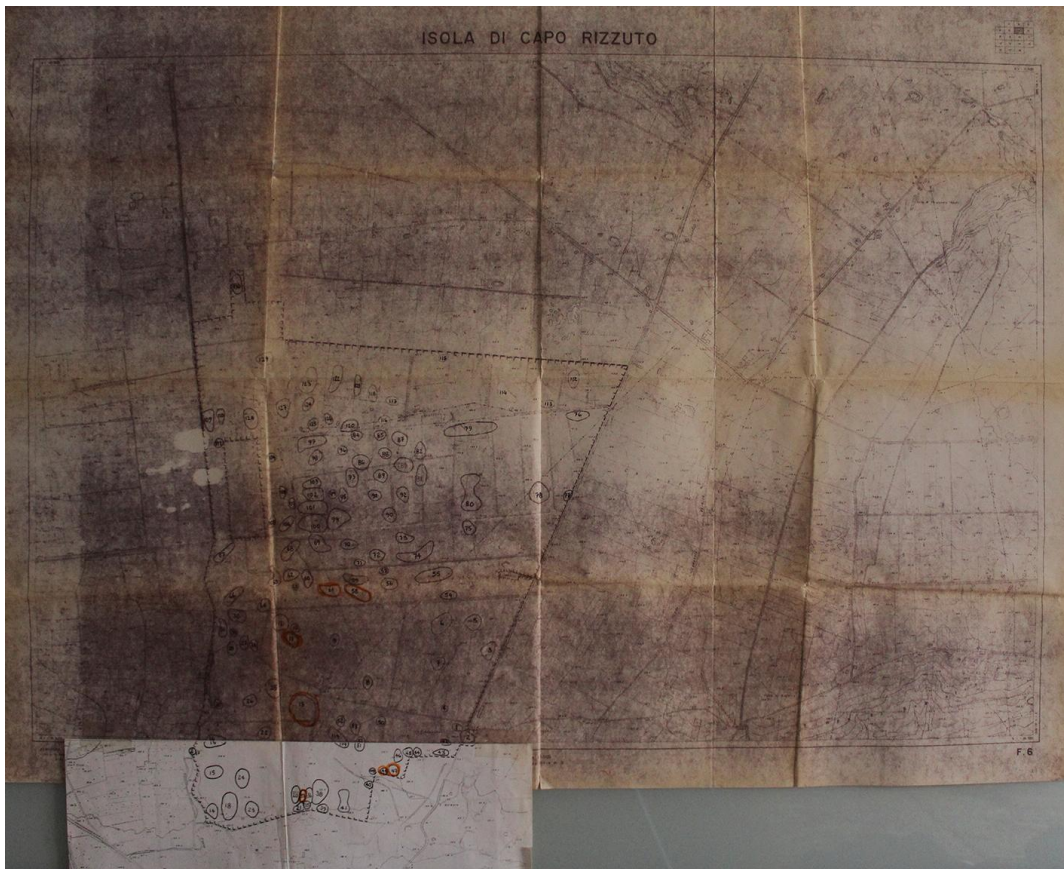
Tipo Catasto	
Cod. Catastale Comune	
Sezione	
Foglio	
Particella	
Subalterno	
Note	
Provenienza	

## Atti Amministrativi

Decreto	
Data vincolo	
Riferimento normativo	
Tipo provvedimento	
Tipo altro provvedimento	
Num. trascriz. Conservatoria	
Data trascriz. Conservatoria	



ISOLA DI CAPO RIZZUTO





# Sistema VincoliInRete:

ID	3180513
Codice regione (NCTR)	18
Numero catalogo generale (NCTN)	00167272
Suffisso numero catalogo generale	
Livello (RVEL)	
Denominazione	Isola di Capo Rizzuto, progetto NATO 1989, sito n. 12
Tipo scheda	Siti archeologici
Tipo bene	
Condizione Giuridica	dato non disponibile
Destinazione d'uso	
Interesse Culturale	Di interesse culturale non verificato
Gerarchia	individuo
Fonte	
Regione	Calabria
Provincia	Crotone
Comune	Isola di Capo Rizzuto
Località	Bosco di S. Barbara
Toponimo	
Indirizzo	
Denominazione ECP	Soprintendenza Archeologia, belle arti e paesaggio per le province di Catanzaro, Cosenza e Crotone
Secolo Da	
Secolo A	
Frazione secolo Da	
Frazione secolo A	
Anno Da	
Anno A	
Presente in SigecWeb	SI (ICCD14518445)
Presente in Carta del rischio	SI (243178)
Presente in Beni tutelati	NO

Proveniente da VirApp	NO
-----------------------	----

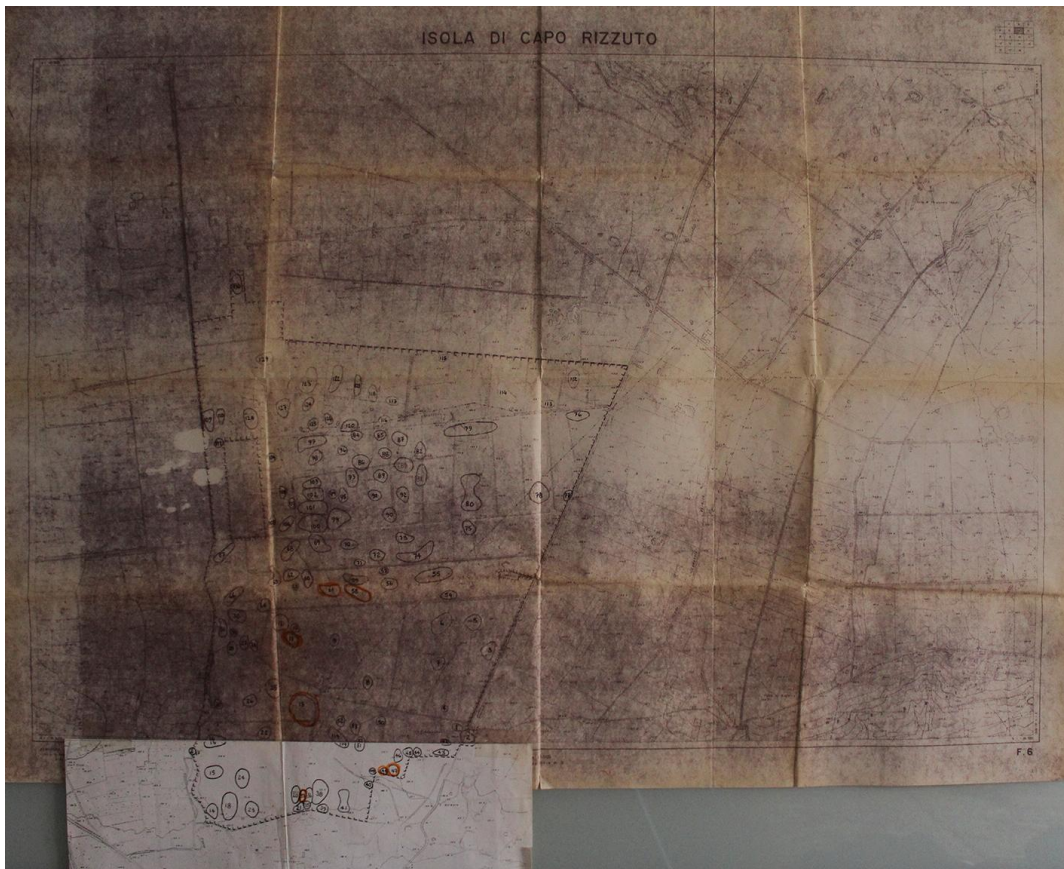
## Dati Catastali

Tipo Catasto	
Cod. Catastale Comune	
Sezione	
Foglio	
Particella	
Subalterno	
Note	
Provenienza	

## Atti Amministrativi

Decreto	
Data vincolo	
Riferimento normativo	
Tipo provvedimento	
Tipo altro provvedimento	
Num. trascriz. Conservatoria	
Data trascriz. Conservatoria	

ISOLA DI CAPO RIZZUTO



# Sistema VincoliInRete:

ID	3180497
Codice regione (NCTR)	18
Numero catalogo generale (NCTN)	00167275
Suffisso numero catalogo generale	
Livello (RVEL)	
Denominazione	Isola di Capo Rizzuto, progetto NATO 1989, sito n. 15
Tipo scheda	Siti archeologici
Tipo bene	
Condizione Giuridica	dato non disponibile
Destinazione d'uso	
Interesse Culturale	Di interesse culturale non verificato
Gerarchia	individuo
Fonte	
Regione	Calabria
Provincia	Crotone
Comune	Isola di Capo Rizzuto
Località	Paradiso
Toponimo	
Indirizzo	
Denominazione ECP	Soprintendenza Archeologia, belle arti e paesaggio per le province di Catanzaro, Cosenza e Crotone
Secolo Da	
Secolo A	
Frazione secolo Da	
Frazione secolo A	
Anno Da	
Anno A	
Presente in SigecWeb	SI (ICCD14510804)
Presente in Carta del rischio	SI (243162)
Presente in Beni tutelati	NO

Proveniente da VirApp	NO
-----------------------	----

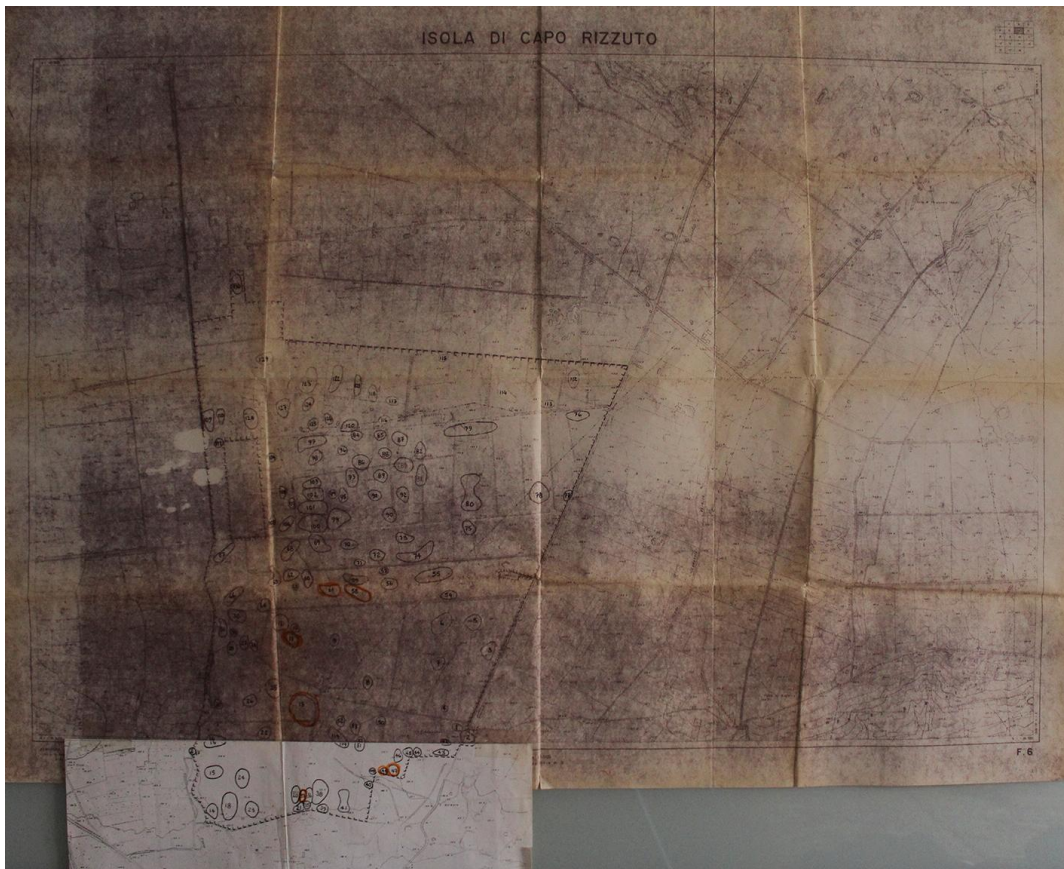
### Dati Catastali

Tipo Catasto	
Cod. Catastale Comune	
Sezione	
Foglio	
Particella	
Subalterno	
Note	
Provenienza	

### Atti Amministrativi

Decreto	
Data vincolo	
Riferimento normativo	
Tipo provvedimento	
Tipo altro provvedimento	
Num. trascriz. Conservatoria	
Data trascriz. Conservatoria	

ISOLA DI CAPO RIZZUTO



# Sistema VincoliInRete:

ID	3180470
Codice regione (NCTR)	18
Numero catalogo generale (NCTN)	00167276
Suffisso numero catalogo generale	
Livello (RVEL)	
Denominazione	Isola di Capo Rizzuto, progetto NATO 1989, sito n. 16
Tipo scheda	Siti archeologici
Tipo bene	
Condizione Giuridica	dato non disponibile
Destinazione d'uso	
Interesse Culturale	Di interesse culturale non verificato
Gerarchia	individuo
Fonte	
Regione	Calabria
Provincia	Crotone
Comune	Isola di Capo Rizzuto
Località	Paradiso
Toponimo	
Indirizzo	
Denominazione ECP	Soprintendenza Archeologia, belle arti e paesaggio per le province di Catanzaro, Cosenza e Crotone
Secolo Da	
Secolo A	
Frazione secolo Da	
Frazione secolo A	
Anno Da	
Anno A	
Presente in SigecWeb	SI (ICCD14510834)
Presente in Carta del rischio	SI (243138)
Presente in Beni tutelati	NO

Proveniente da VirApp	NO
-----------------------	----

## Dati Catastali

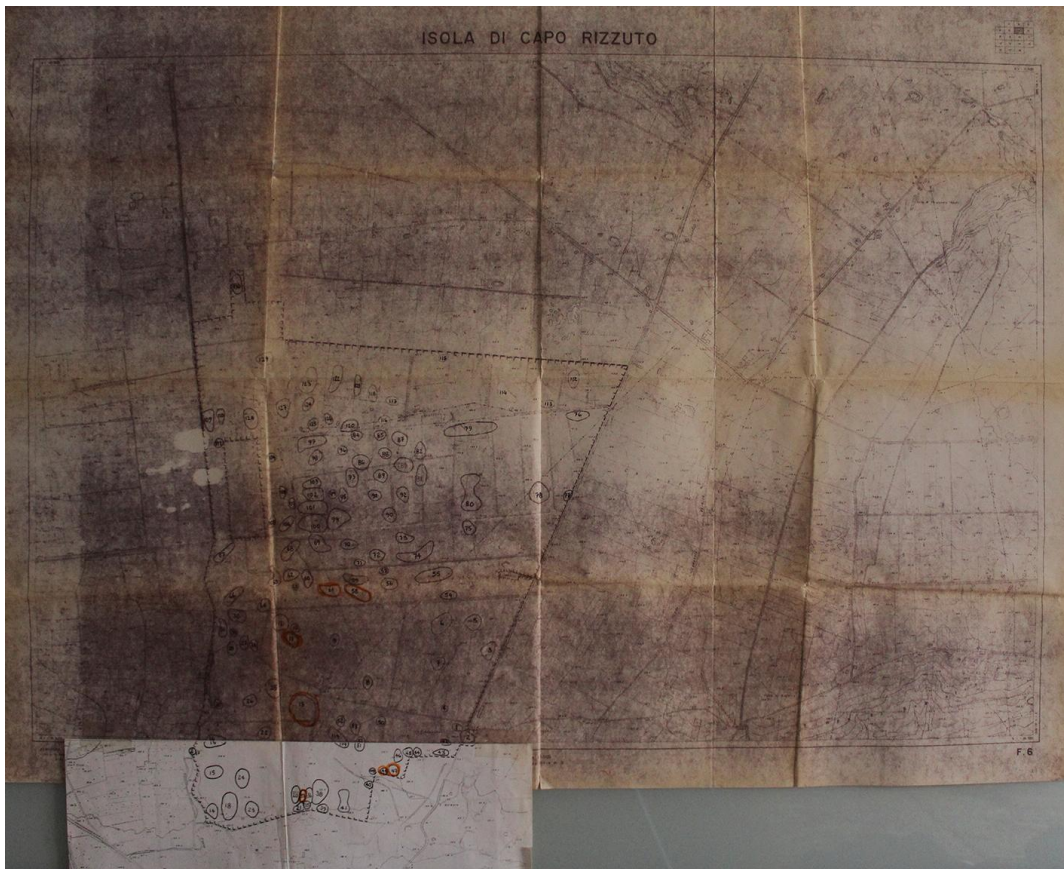
Tipo Catasto	
Cod. Catastale Comune	
Sezione	
Foglio	
Particella	
Subalterno	
Note	
Provenienza	

## Atti Amministrativi

Decreto	
Data vincolo	
Riferimento normativo	
Tipo provvedimento	
Tipo altro provvedimento	
Num. trascriz. Conservatoria	
Data trascriz. Conservatoria	



ISOLA DI CAPO RIZZUTO



# Sistema VincoliInRete:

ID	3180482
Codice regione (NCTR)	18
Numero catalogo generale (NCTN)	00167277
Suffisso numero catalogo generale	
Livello (RVEL)	
Denominazione	Isola di Capo Rizzuto, progetto NATO 1989, sito n. 17
Tipo scheda	Siti archeologici
Tipo bene	
Condizione Giuridica	dato non disponibile
Destinazione d'uso	
Interesse Culturale	Di interesse culturale non verificato
Gerarchia	individuo
Fonte	
Regione	Calabria
Provincia	Crotone
Comune	Isola di Capo Rizzuto
Località	Paradiso
Toponimo	
Indirizzo	
Denominazione ECP	Soprintendenza Archeologia, belle arti e paesaggio per le province di Catanzaro, Cosenza e Crotone
Secolo Da	
Secolo A	
Frazione secolo Da	
Frazione secolo A	
Anno Da	
Anno A	
Presente in SigecWeb	SI (ICCD14511380)
Presente in Carta del rischio	SI (243150)
Presente in Beni tutelati	NO

Proveniente da VirApp	NO
-----------------------	----

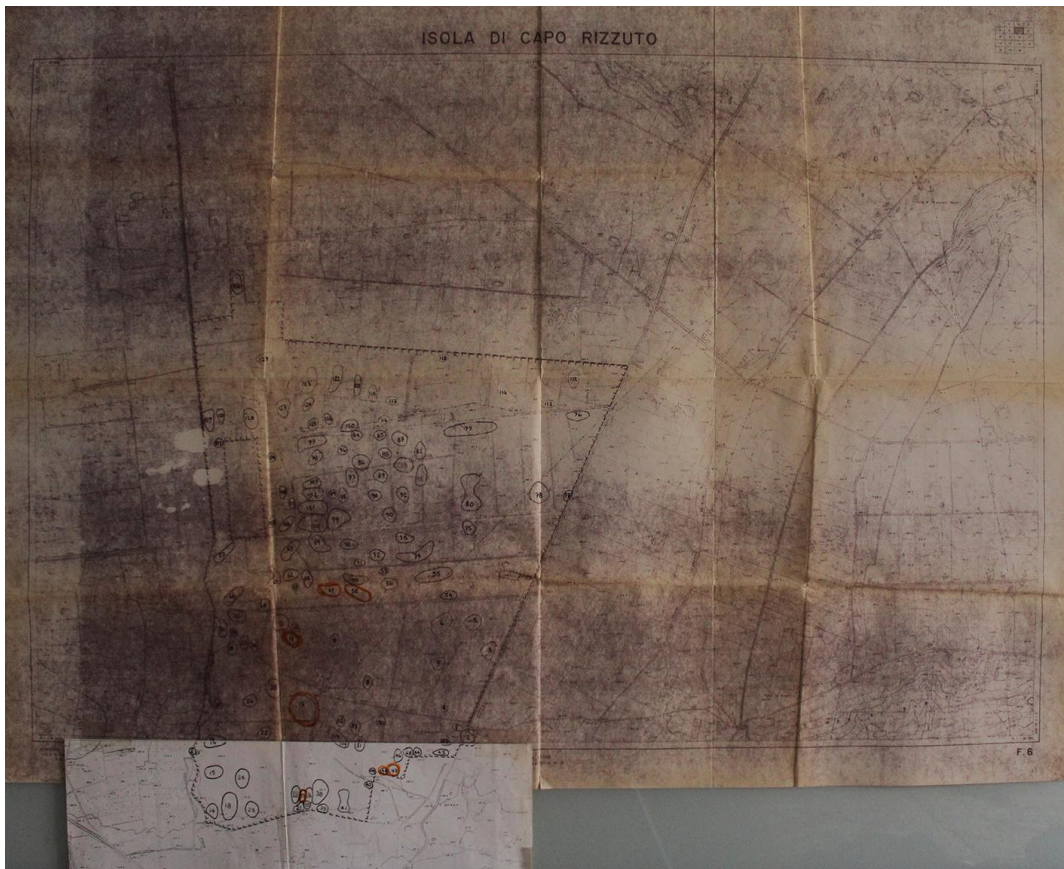
## Dati Catastali

Tipo Catasto	
Cod. Catastale Comune	
Sezione	
Foglio	
Particella	
Subalterno	
Note	
Provenienza	

## Atti Amministrativi

Decreto	
Data vincolo	
Riferimento normativo	
Tipo provvedimento	
Tipo altro provvedimento	
Num. trascriz. Conservatoria	
Data trascriz. Conservatoria	

ISOLA DI CAPO RIZZUTO



# Sistema VincoliInRete:

ID	3180471
Codice regione (NCTR)	18
Numero catalogo generale (NCTN)	00167282
Suffisso numero catalogo generale	
Livello (RVEL)	
Denominazione	Isola di Capo Rizzuto, progetto NATO 1989, sito n. 22
Tipo scheda	Siti archeologici
Tipo bene	
Condizione Giuridica	dato non disponibile
Destinazione d'uso	
Interesse Culturale	Di interesse culturale non verificato
Gerarchia	individuo
Fonte	
Regione	Calabria
Provincia	Crotone
Comune	Isola di Capo Rizzuto
Località	Paradiso
Toponimo	
Indirizzo	
Denominazione ECP	Soprintendenza Archeologia, belle arti e paesaggio per le province di Catanzaro, Cosenza e Crotone
Secolo Da	
Secolo A	
Frazione secolo Da	
Frazione secolo A	
Anno Da	
Anno A	
Presente in SigecWeb	SI (ICCD14511614)
Presente in Carta del rischio	SI (243139)
Presente in Beni tutelati	NO

Proveniente da VirApp	NO
-----------------------	----

## Dati Catastali

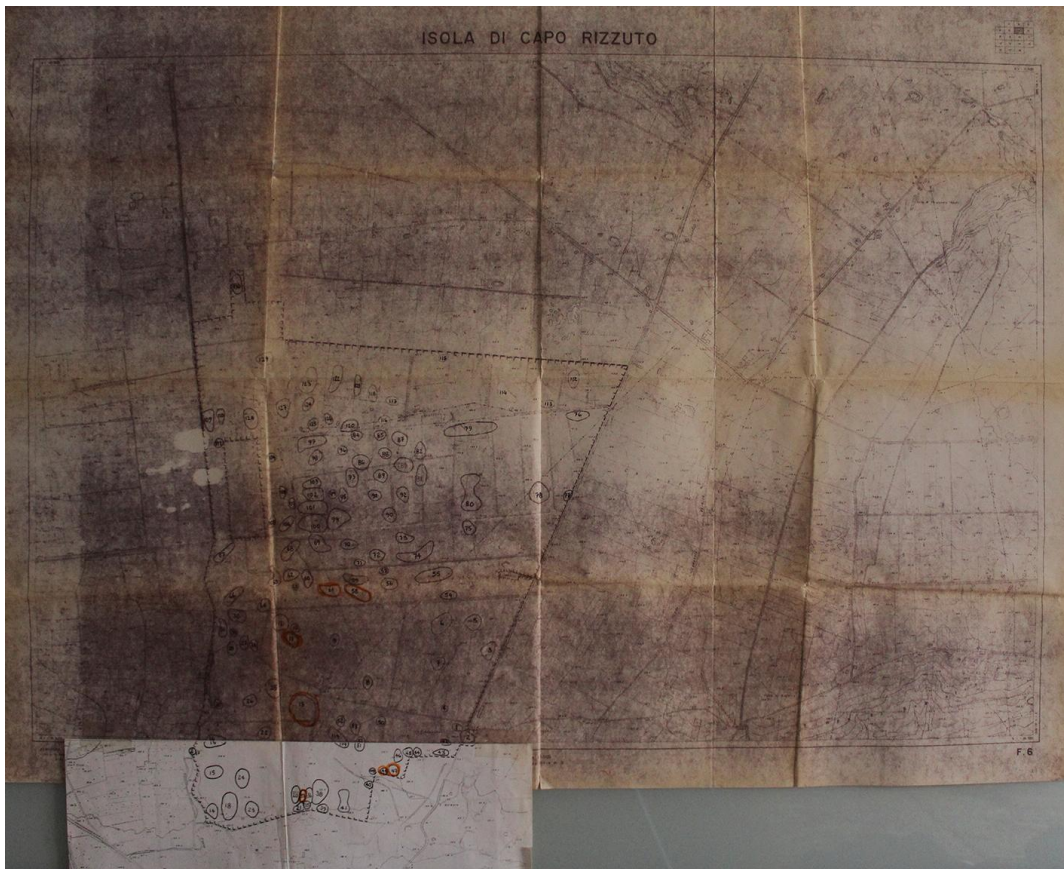
Tipo Catasto	
Cod. Catastale Comune	
Sezione	
Foglio	
Particella	
Subalterno	
Note	
Provenienza	

## Atti Amministrativi

Decreto	
Data vincolo	
Riferimento normativo	
Tipo provvedimento	
Tipo altro provvedimento	
Num. trascriz. Conservatoria	
Data trascriz. Conservatoria	



ISOLA DI CAPO RIZZUTO



# Sistema VincoliInRete:

ID	3180507
Codice regione (NCTR)	18
Numero catalogo generale (NCTN)	00167283
Suffisso numero catalogo generale	
Livello (RVEL)	
Denominazione	Isola di Capo Rizzuto, progetto NATO 1989, sito n. 23
Tipo scheda	Siti archeologici
Tipo bene	
Condizione Giuridica	dato non disponibile
Destinazione d'uso	
Interesse Culturale	Di interesse culturale non verificato
Gerarchia	individuo
Fonte	
Regione	Calabria
Provincia	Crotone
Comune	Isola di Capo Rizzuto
Località	S. Nicola
Toponimo	
Indirizzo	
Denominazione ECP	Soprintendenza Archeologia, belle arti e paesaggio per le province di Catanzaro, Cosenza e Crotone
Secolo Da	
Secolo A	
Frazione secolo Da	
Frazione secolo A	
Anno Da	
Anno A	
Presente in SigecWeb	SI (ICCD14486726)
Presente in Carta del rischio	SI (243172)
Presente in Beni tutelati	NO



Proveniente da VirApp	NO
-----------------------	----

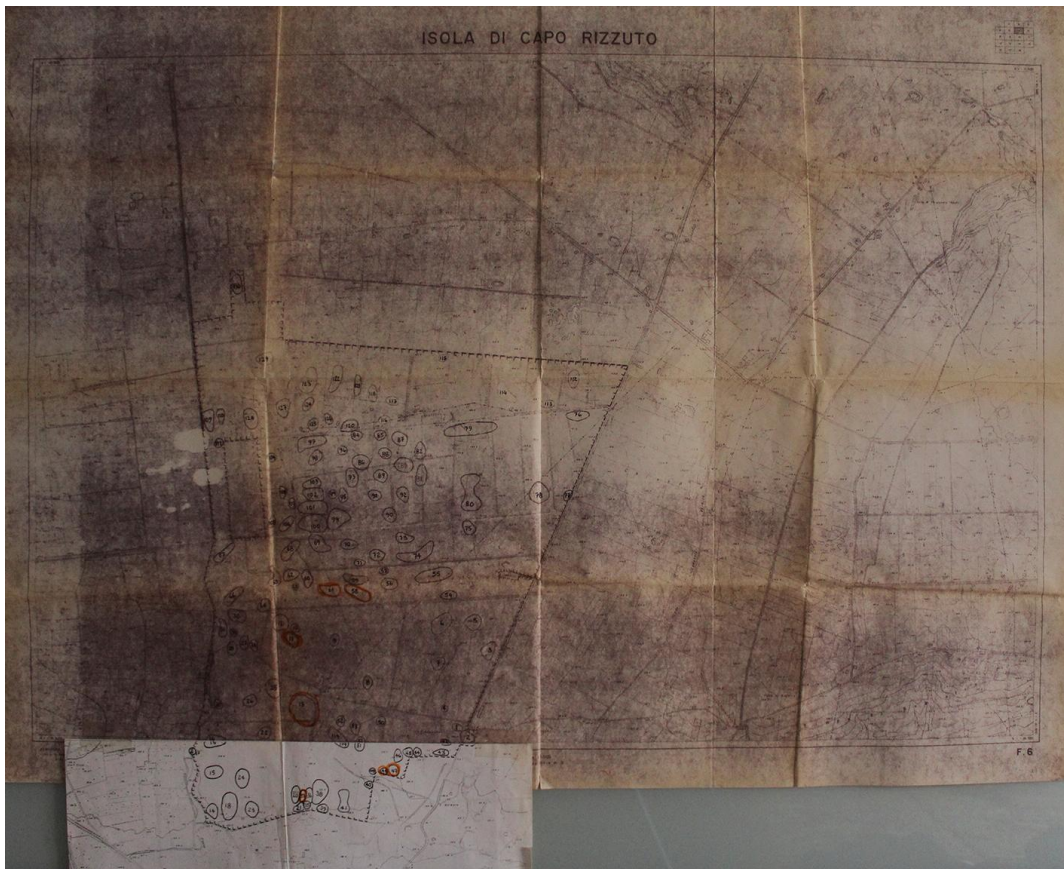
## Dati Catastali

Tipo Catasto	
Cod. Catastale Comune	
Sezione	
Foglio	
Particella	
Subalterno	
Note	
Provenienza	

## Atti Amministrativi

Decreto	
Data vincolo	
Riferimento normativo	
Tipo provvedimento	
Tipo altro provvedimento	
Num. trascriz. Conservatoria	
Data trascriz. Conservatoria	

ISOLA DI CAPO RIZZUTO



# Sistema VincoliInRete:

ID	3180498
Codice regione (NCTR)	18
Numero catalogo generale (NCTN)	00167285
Suffisso numero catalogo generale	
Livello (RVEL)	
Denominazione	Isola di Capo Rizzuto, progetto NATO 1989, sito n. 25
Tipo scheda	Siti archeologici
Tipo bene	
Condizione Giuridica	dato non disponibile
Destinazione d'uso	
Interesse Culturale	Di interesse culturale non verificato
Gerarchia	individuo
Fonte	
Regione	Calabria
Provincia	Crotone
Comune	Isola di Capo Rizzuto
Località	Paradiso
Toponimo	
Indirizzo	
Denominazione ECP	Soprintendenza Archeologia, belle arti e paesaggio per le province di Catanzaro, Cosenza e Crotone
Secolo Da	
Secolo A	
Frazione secolo Da	
Frazione secolo A	
Anno Da	
Anno A	
Presente in SigecWeb	SI (ICCD14511632)
Presente in Carta del rischio	SI (243163)
Presente in Beni tutelati	NO

Proveniente da VirApp	NO
-----------------------	----

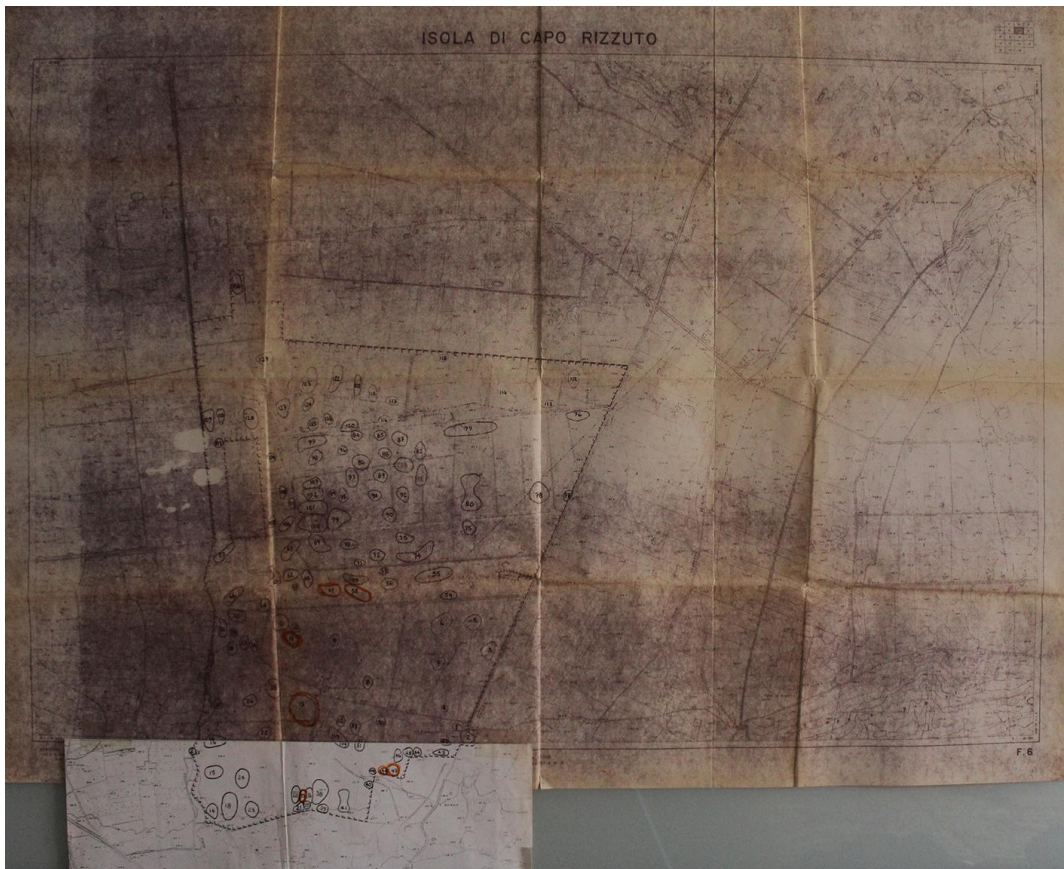
## Dati Catastali

Tipo Catasto	
Cod. Catastale Comune	
Sezione	
Foglio	
Particella	
Subalterno	
Note	
Provenienza	

## Atti Amministrativi

Decreto	
Data vincolo	
Riferimento normativo	
Tipo provvedimento	
Tipo altro provvedimento	
Num. trascriz. Conservatoria	
Data trascriz. Conservatoria	

ISOLA DI CAPO RIZZUTO



# Sistema VincoliInRete:

ID	3180499
Codice regione (NCTR)	18
Numero catalogo generale (NCTN)	00167286
Suffisso numero catalogo generale	
Livello (RVEL)	
Denominazione	Isola di Capo Rizzuto, progetto NATO 1989, sito n. 26
Tipo scheda	Siti archeologici
Tipo bene	
Condizione Giuridica	dato non disponibile
Destinazione d'uso	
Interesse Culturale	Di interesse culturale non verificato
Gerarchia	individuo
Fonte	
Regione	Calabria
Provincia	Crotone
Comune	Isola di Capo Rizzuto
Località	Paradiso
Toponimo	
Indirizzo	
Denominazione ECP	Soprintendenza Archeologia, belle arti e paesaggio per le province di Catanzaro, Cosenza e Crotone
Secolo Da	
Secolo A	
Frazione secolo Da	
Frazione secolo A	
Anno Da	
Anno A	
Presente in SigecWeb	SI (ICCD14512002)
Presente in Carta del rischio	SI (243164)
Presente in Beni tutelati	NO

Proveniente da VirApp	NO
-----------------------	----

## Dati Catastali

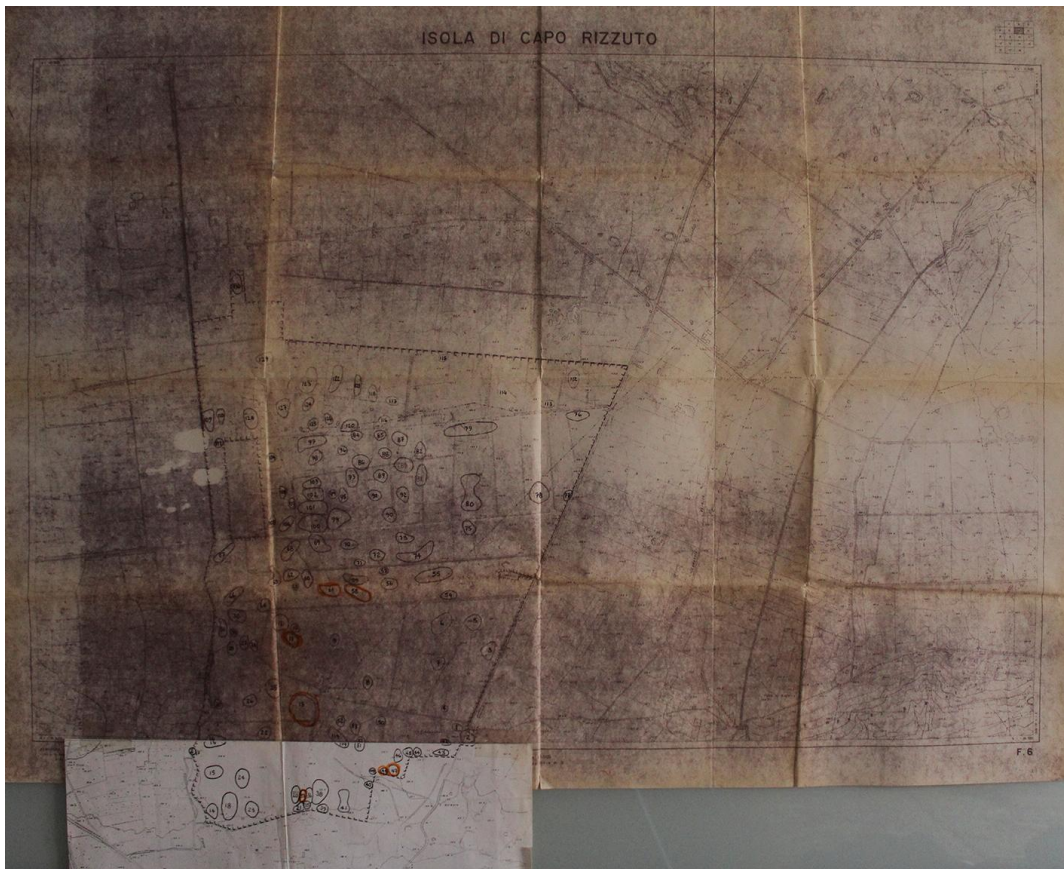
Tipo Catasto	
Cod. Catastale Comune	
Sezione	
Foglio	
Particella	
Subalterno	
Note	
Provenienza	

## Atti Amministrativi

Decreto	
Data vincolo	
Riferimento normativo	
Tipo provvedimento	
Tipo altro provvedimento	
Num. trascriz. Conservatoria	
Data trascriz. Conservatoria	



ISOLA DI CAPO RIZZUTO





# Sistema VincoliInRete:

ID	3180500
Codice regione (NCTR)	18
Numero catalogo generale (NCTN)	00167287
Suffisso numero catalogo generale	
Livello (RVEL)	
Denominazione	Isola di Capo Rizzuto, progetto NATO 1989, sito n. 27
Tipo scheda	Siti archeologici
Tipo bene	
Condizione Giuridica	dato non disponibile
Destinazione d'uso	
Interesse Culturale	Di interesse culturale non verificato
Gerarchia	individuo
Fonte	
Regione	Calabria
Provincia	Crotone
Comune	Isola di Capo Rizzuto
Località	Paradiso
Toponimo	
Indirizzo	
Denominazione ECP	Soprintendenza Archeologia, belle arti e paesaggio per le province di Catanzaro, Cosenza e Crotone
Secolo Da	
Secolo A	
Frazione secolo Da	
Frazione secolo A	
Anno Da	
Anno A	
Presente in SigecWeb	SI (ICCD14512931)
Presente in Carta del rischio	SI (243165)
Presente in Beni tutelati	NO

Proveniente da VirApp	NO
-----------------------	----

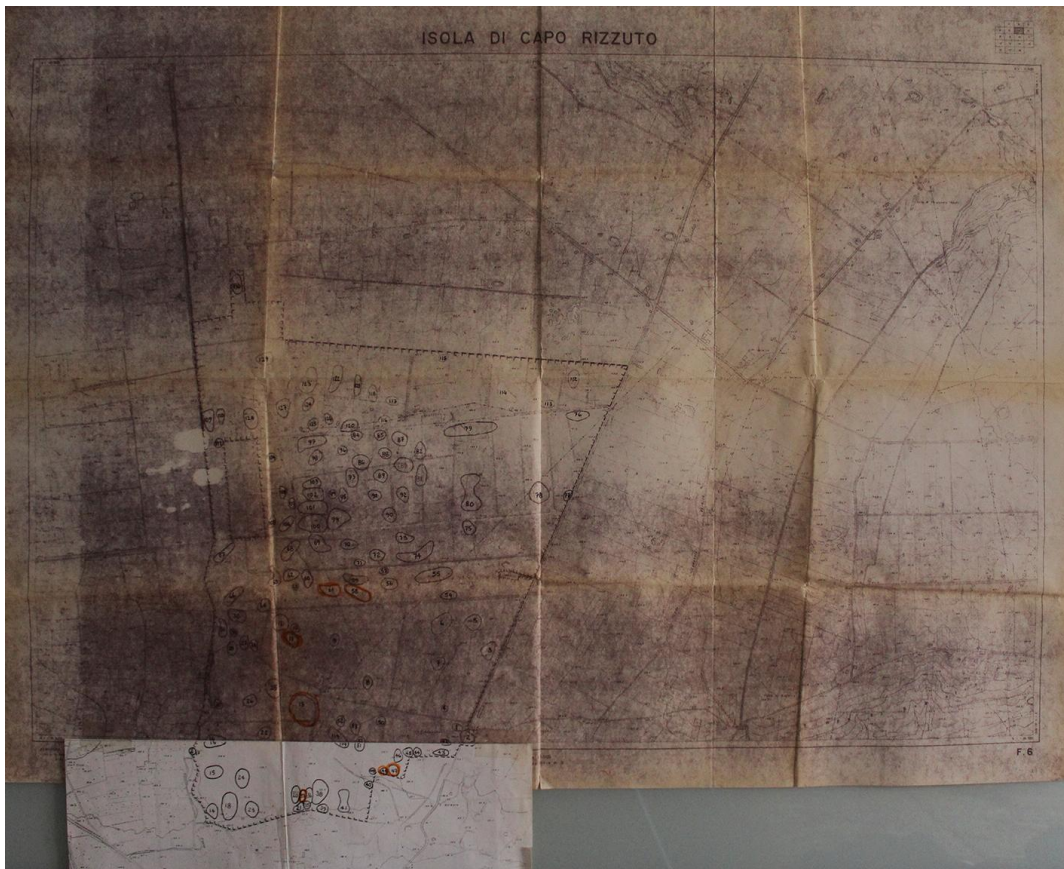
### Dati Catastali

Tipo Catasto	
Cod. Catastale Comune	
Sezione	
Foglio	
Particella	
Subalterno	
Note	
Provenienza	

### Atti Amministrativi

Decreto	
Data vincolo	
Riferimento normativo	
Tipo provvedimento	
Tipo altro provvedimento	
Num. trascriz. Conservatoria	
Data trascriz. Conservatoria	

ISOLA DI CAPO RIZZUTO



# Sistema VincoliInRete:

ID	3180483
Codice regione (NCTR)	18
Numero catalogo generale (NCTN)	00167288
Suffisso numero catalogo generale	
Livello (RVEL)	
Denominazione	Isola di Capo Rizzuto, progetto NATO 1989, sito n. 28
Tipo scheda	Siti archeologici
Tipo bene	
Condizione Giuridica	dato non disponibile
Destinazione d'uso	
Interesse Culturale	Di interesse culturale non verificato
Gerarchia	individuo
Fonte	
Regione	Calabria
Provincia	Crotone
Comune	Isola di Capo Rizzuto
Località	Paradiso
Toponimo	
Indirizzo	
Denominazione ECP	Soprintendenza Archeologia, belle arti e paesaggio per le province di Catanzaro, Cosenza e Crotone
Secolo Da	
Secolo A	
Frazione secolo Da	
Frazione secolo A	
Anno Da	
Anno A	
Presente in SigecWeb	SI (ICCD14513023)
Presente in Carta del rischio	SI (243151)
Presente in Beni tutelati	NO

Proveniente da VirApp	NO
-----------------------	----

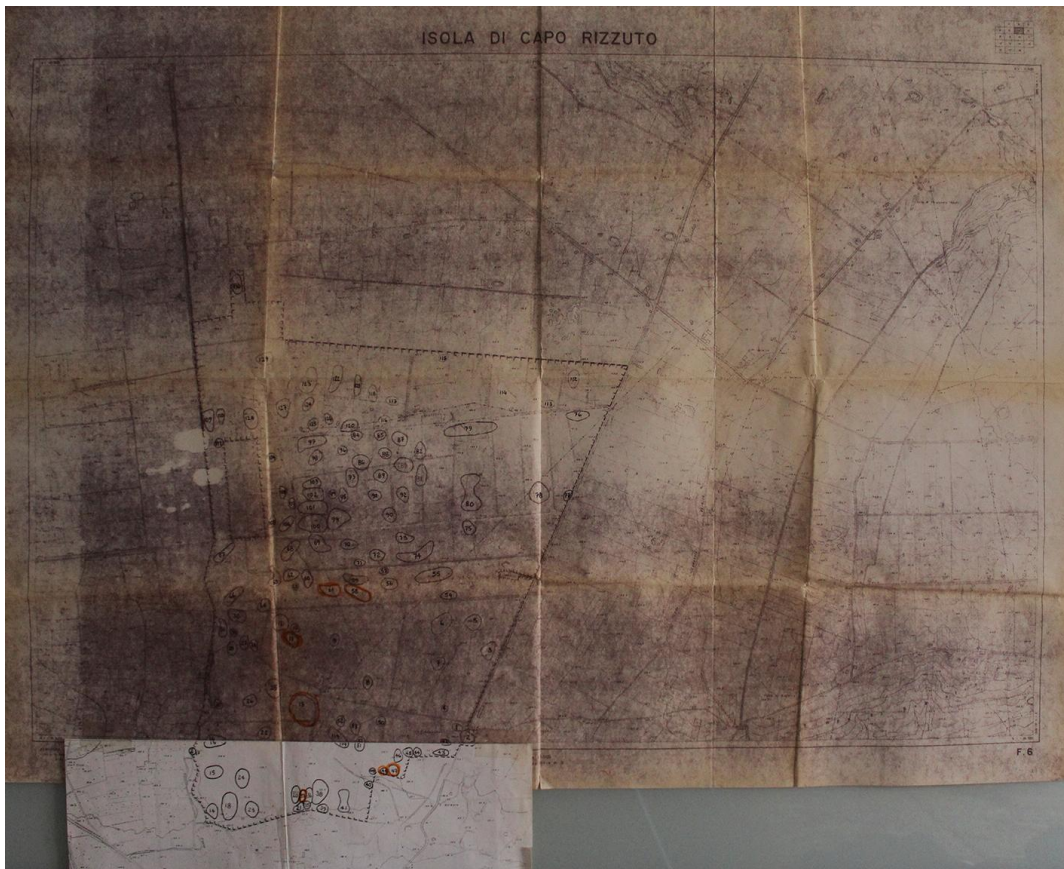
## Dati Catastali

Tipo Catasto	
Cod. Catastale Comune	
Sezione	
Foglio	
Particella	
Subalterno	
Note	
Provenienza	

## Atti Amministrativi

Decreto	
Data vincolo	
Riferimento normativo	
Tipo provvedimento	
Tipo altro provvedimento	
Num. trascriz. Conservatoria	
Data trascriz. Conservatoria	

ISOLA DI CAPO RIZZUTO



# Sistema VincoliInRete:

ID	3180484
Codice regione (NCTR)	18
Numero catalogo generale (NCTN)	00167289
Suffisso numero catalogo generale	
Livello (RVEL)	
Denominazione	Isola di Capo Rizzuto, progetto NATO 1989, sito n. 29
Tipo scheda	Siti archeologici
Tipo bene	
Condizione Giuridica	dato non disponibile
Destinazione d'uso	
Interesse Culturale	Di interesse culturale non verificato
Gerarchia	individuo
Fonte	
Regione	Calabria
Provincia	Crotone
Comune	Isola di Capo Rizzuto
Località	Paradiso
Toponimo	
Indirizzo	
Denominazione ECP	Soprintendenza Archeologia, belle arti e paesaggio per le province di Catanzaro, Cosenza e Crotone
Secolo Da	
Secolo A	
Frazione secolo Da	
Frazione secolo A	
Anno Da	
Anno A	
Presente in SigecWeb	SI (ICCD14513044)
Presente in Carta del rischio	SI (243152)
Presente in Beni tutelati	NO

Proveniente da VirApp	NO
-----------------------	----

## Dati Catastali

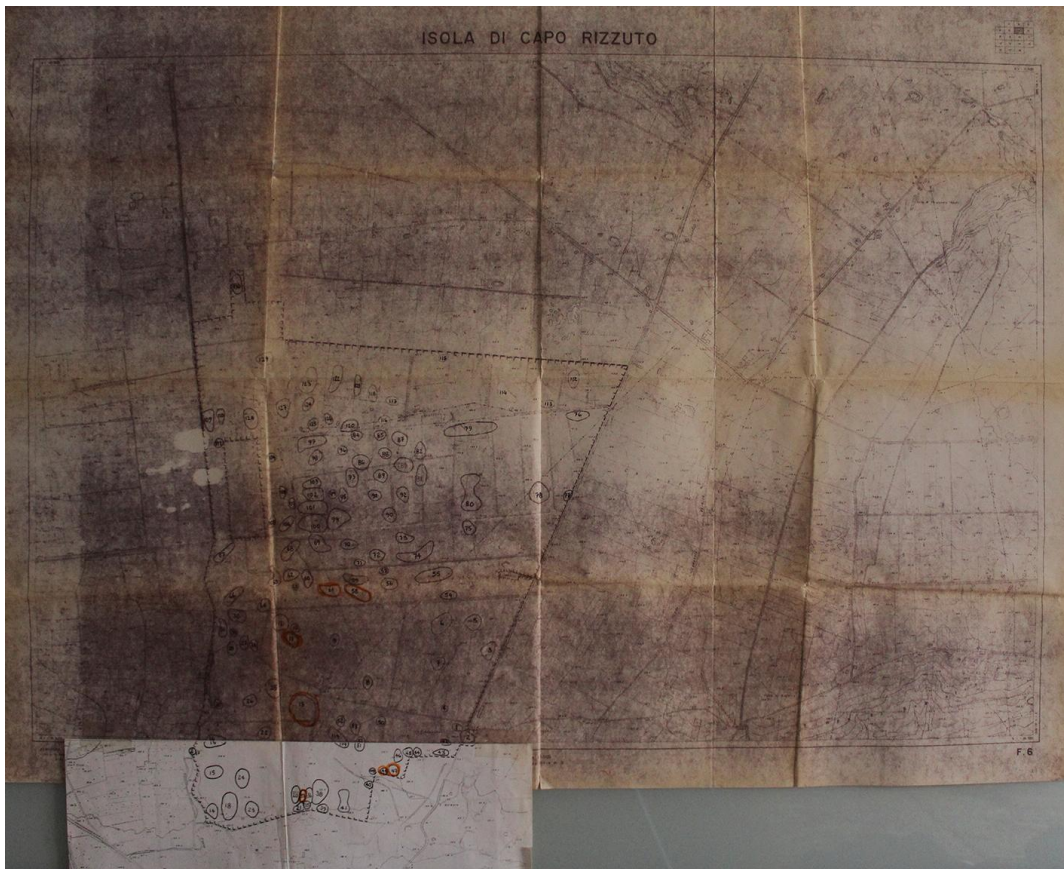
Tipo Catasto	
Cod. Catastale Comune	
Sezione	
Foglio	
Particella	
Subalterno	
Note	
Provenienza	

## Atti Amministrativi

Decreto	
Data vincolo	
Riferimento normativo	
Tipo provvedimento	
Tipo altro provvedimento	
Num. trascriz. Conservatoria	
Data trascriz. Conservatoria	



ISOLA DI CAPO RIZZUTO



# Sistema VincoliInRete:

ID	3180472
Codice regione (NCTR)	18
Numero catalogo generale (NCTN)	00167290
Suffisso numero catalogo generale	
Livello (RVEL)	
Denominazione	Isola di Capo Rizzuto, progetto NATO 1989, sito n. 30
Tipo scheda	Siti archeologici
Tipo bene	
Condizione Giuridica	dato non disponibile
Destinazione d'uso	
Interesse Culturale	Di interesse culturale non verificato
Gerarchia	individuo
Fonte	
Regione	Calabria
Provincia	Crotone
Comune	Isola di Capo Rizzuto
Località	Paradiso
Toponimo	
Indirizzo	
Denominazione ECP	Soprintendenza Archeologia, belle arti e paesaggio per le province di Catanzaro, Cosenza e Crotone
Secolo Da	
Secolo A	
Frazione secolo Da	
Frazione secolo A	
Anno Da	
Anno A	
Presente in SigecWeb	SI (ICCD14513057)
Presente in Carta del rischio	SI (243140)
Presente in Beni tutelati	NO

Proveniente da VirApp	NO
-----------------------	----

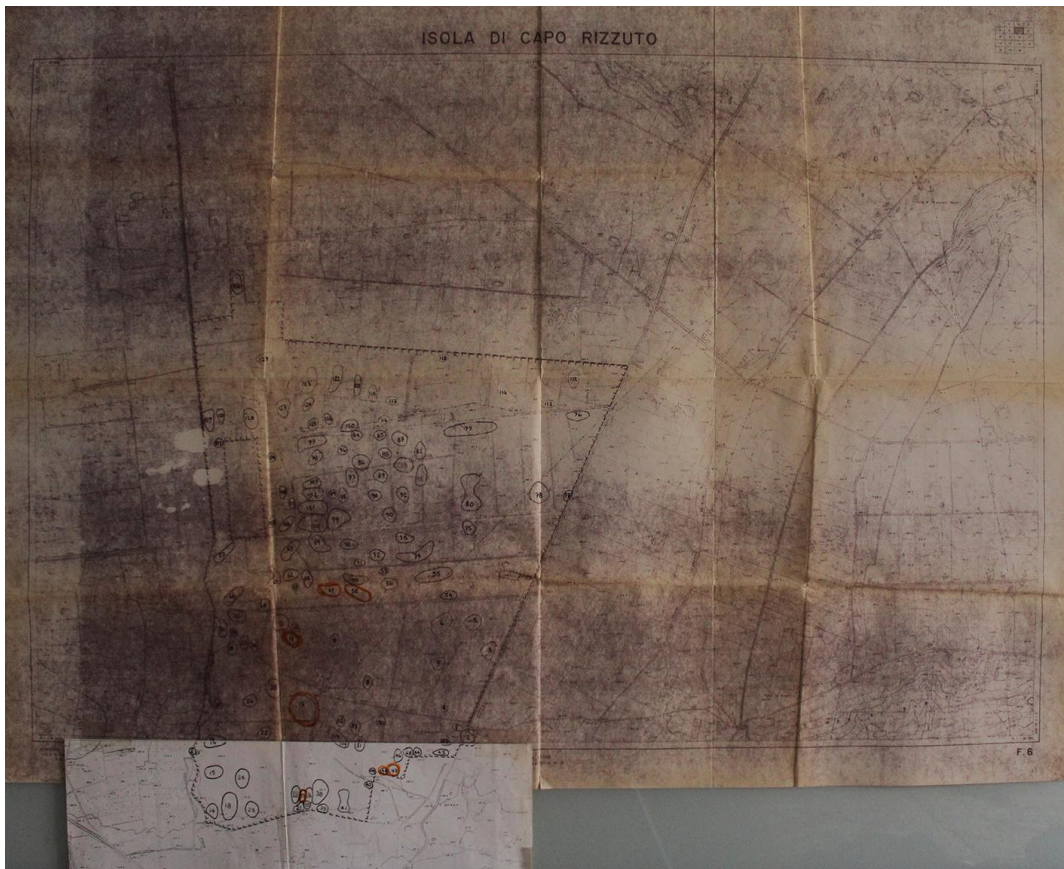
## Dati Catastali

Tipo Catasto	
Cod. Catastale Comune	
Sezione	
Foglio	
Particella	
Subalterno	
Note	
Provenienza	

## Atti Amministrativi

Decreto	
Data vincolo	
Riferimento normativo	
Tipo provvedimento	
Tipo altro provvedimento	
Num. trascriz. Conservatoria	
Data trascriz. Conservatoria	

ISOLA DI CAPO RIZZUTO



# Sistema VincoliInRete:

ID	3180501
Codice regione (NCTR)	18
Numero catalogo generale (NCTN)	00167291
Suffisso numero catalogo generale	
Livello (RVEL)	
Denominazione	Isola di Capo Rizzuto, progetto NATO 1989, sito n. 31
Tipo scheda	Siti archeologici
Tipo bene	
Condizione Giuridica	dato non disponibile
Destinazione d'uso	
Interesse Culturale	Di interesse culturale non verificato
Gerarchia	individuo
Fonte	
Regione	Calabria
Provincia	Crotone
Comune	Isola di Capo Rizzuto
Località	Paradiso
Toponimo	
Indirizzo	
Denominazione ECP	Soprintendenza Archeologia, belle arti e paesaggio per le province di Catanzaro, Cosenza e Crotone
Secolo Da	
Secolo A	
Frazione secolo Da	
Frazione secolo A	
Anno Da	
Anno A	
Presente in SigecWeb	SI (ICCD14513270)
Presente in Carta del rischio	SI (243166)
Presente in Beni tutelati	NO

Proveniente da VirApp	NO
-----------------------	----

## Dati Catastali

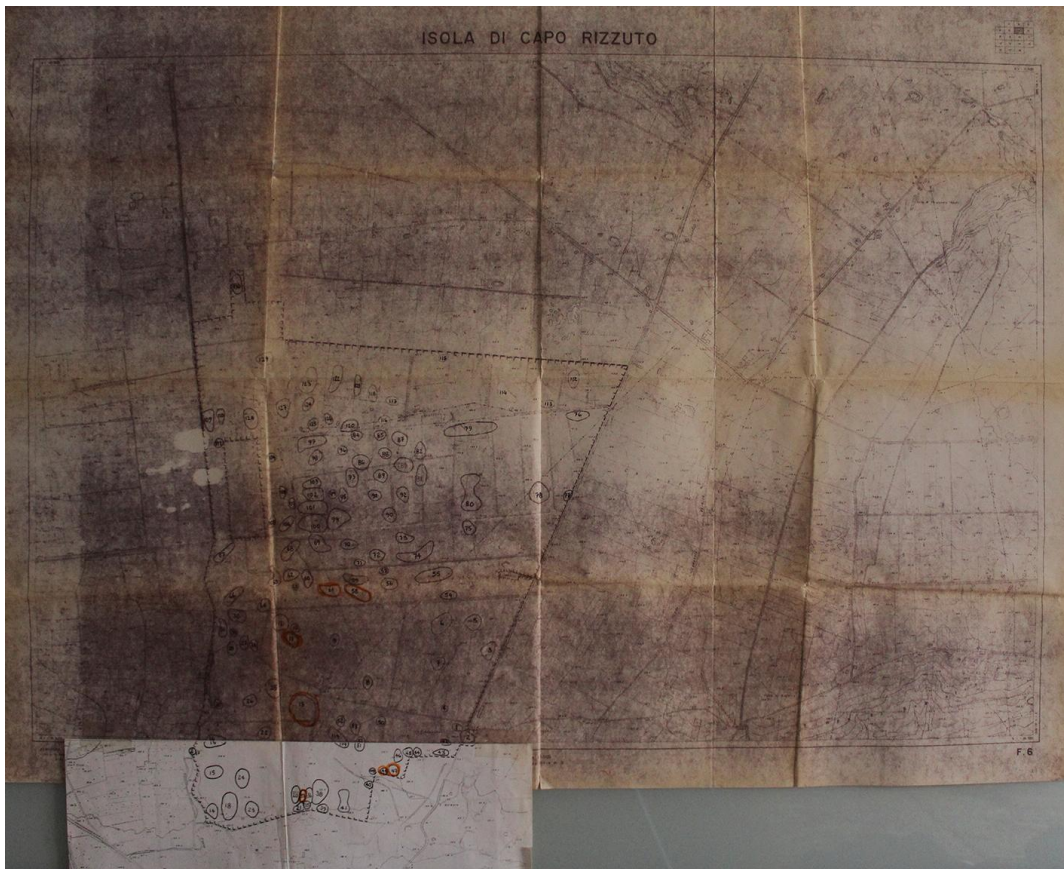
Tipo Catasto	
Cod. Catastale Comune	
Sezione	
Foglio	
Particella	
Subalterno	
Note	
Provenienza	

## Atti Amministrativi

Decreto	
Data vincolo	
Riferimento normativo	
Tipo provvedimento	
Tipo altro provvedimento	
Num. trascriz. Conservatoria	
Data trascriz. Conservatoria	



ISOLA DI CAPO RIZZUTO



# Sistema VincoliInRete:

ID	3180488
Codice regione (NCTR)	18
Numero catalogo generale (NCTN)	00167292
Suffisso numero catalogo generale	
Livello (RVEL)	
Denominazione	Isola di Capo Rizzuto, progetto NATO 1989, sito n. 32
Tipo scheda	Siti archeologici
Tipo bene	
Condizione Giuridica	dato non disponibile
Destinazione d'uso	
Interesse Culturale	Di interesse culturale non verificato
Gerarchia	individuo
Fonte	
Regione	Calabria
Provincia	Crotone
Comune	Isola di Capo Rizzuto
Località	Bosco di S. Barbara
Toponimo	
Indirizzo	
Denominazione ECP	Soprintendenza Archeologia, belle arti e paesaggio per le province di Catanzaro, Cosenza e Crotone
Secolo Da	
Secolo A	
Frazione secolo Da	
Frazione secolo A	
Anno Da	
Anno A	
Presente in SigecWeb	SI (ICCD14519100)
Presente in Carta del rischio	SI (243156)
Presente in Beni tutelati	NO



Proveniente da VirApp	NO
-----------------------	----

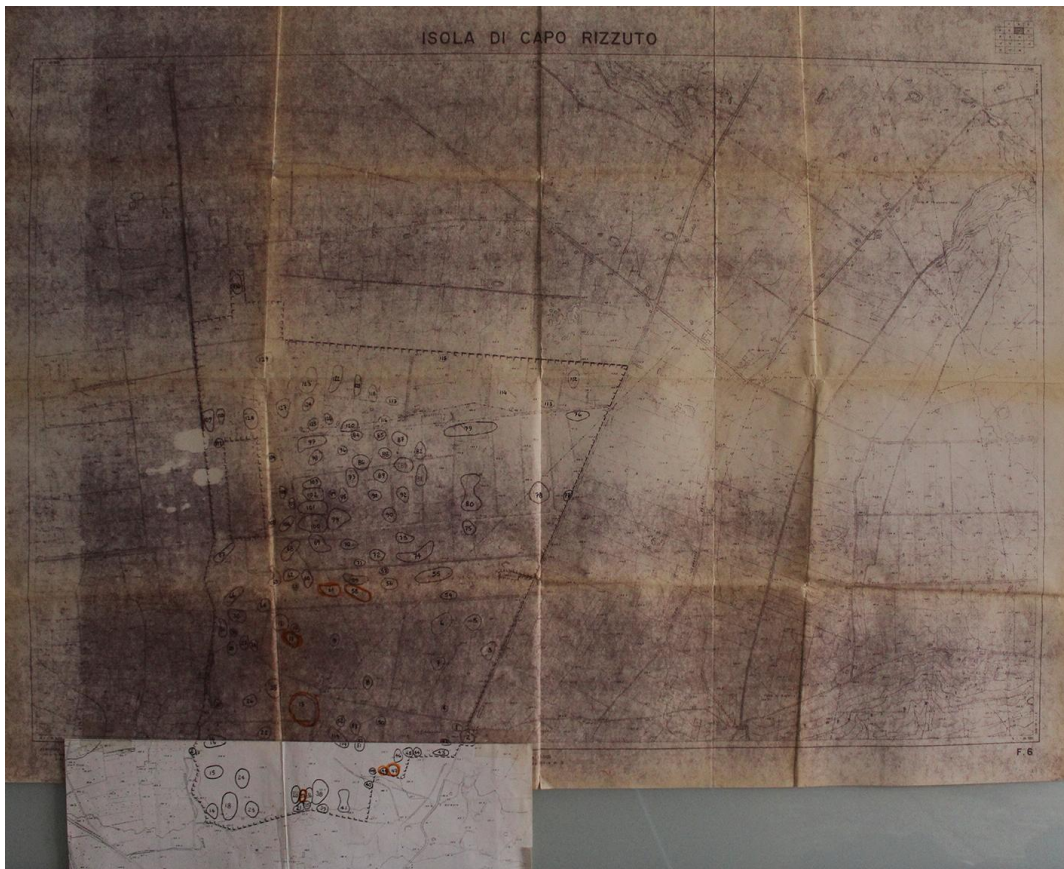
## Dati Catastali

Tipo Catasto	
Cod. Catastale Comune	
Sezione	
Foglio	
Particella	
Subalterno	
Note	
Provenienza	

## Atti Amministrativi

Decreto	
Data vincolo	
Riferimento normativo	
Tipo provvedimento	
Tipo altro provvedimento	
Num. trascriz. Conservatoria	
Data trascriz. Conservatoria	

ISOLA DI CAPO RIZZUTO



# Sistema VincoliInRete:

ID	3180473
Codice regione (NCTR)	18
Numero catalogo generale (NCTN)	00167293
Suffisso numero catalogo generale	
Livello (RVEL)	
Denominazione	Isola di Capo Rizzuto, progetto NATO 1989, sito n. 33
Tipo scheda	Siti archeologici
Tipo bene	
Condizione Giuridica	dato non disponibile
Destinazione d'uso	
Interesse Culturale	Di interesse culturale non verificato
Gerarchia	individuo
Fonte	
Regione	Calabria
Provincia	Crotone
Comune	Isola di Capo Rizzuto
Località	Paradiso
Toponimo	
Indirizzo	
Denominazione ECP	Soprintendenza Archeologia, belle arti e paesaggio per le province di Catanzaro, Cosenza e Crotone
Secolo Da	
Secolo A	
Frazione secolo Da	
Frazione secolo A	
Anno Da	
Anno A	
Presente in SigecWeb	SI (ICCD14513281)
Presente in Carta del rischio	SI (243141)
Presente in Beni tutelati	NO

Proveniente da VirApp	NO
-----------------------	----

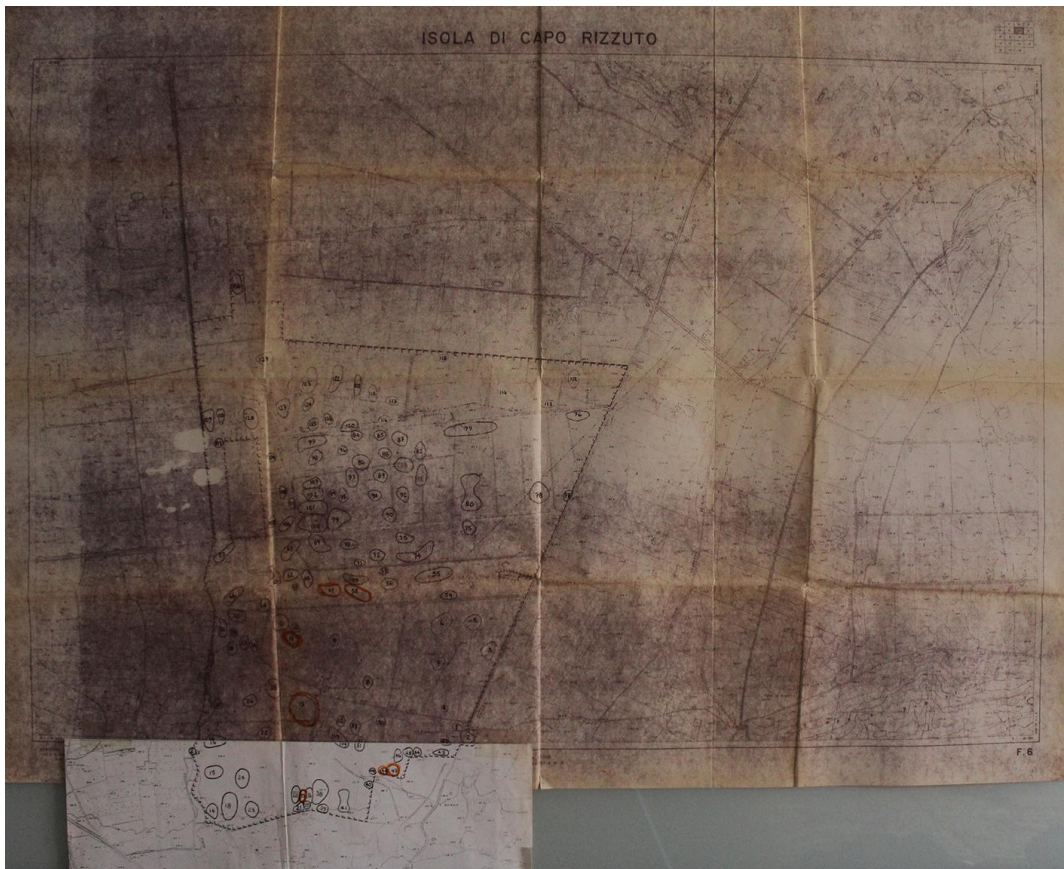
## Dati Catastali

Tipo Catasto	
Cod. Catastale Comune	
Sezione	
Foglio	
Particella	
Subalterno	
Note	
Provenienza	

## Atti Amministrativi

Decreto	
Data vincolo	
Riferimento normativo	
Tipo provvedimento	
Tipo altro provvedimento	
Num. trascriz. Conservatoria	
Data trascriz. Conservatoria	

ISOLA DI CAPO RIZZUTO



# Sistema VincoliInRete:

ID	3180502
Codice regione (NCTR)	18
Numero catalogo generale (NCTN)	00167294
Suffisso numero catalogo generale	
Livello (RVEL)	
Denominazione	Isola di Capo Rizzuto, progetto NATO 1989, sito n. 34
Tipo scheda	Siti archeologici
Tipo bene	
Condizione Giuridica	dato non disponibile
Destinazione d'uso	
Interesse Culturale	Di interesse culturale non verificato
Gerarchia	individuo
Fonte	
Regione	Calabria
Provincia	Crotone
Comune	Isola di Capo Rizzuto
Località	Paradiso
Toponimo	
Indirizzo	
Denominazione ECP	Soprintendenza Archeologia, belle arti e paesaggio per le province di Catanzaro, Cosenza e Crotone
Secolo Da	
Secolo A	
Frazione secolo Da	
Frazione secolo A	
Anno Da	
Anno A	
Presente in SigecWeb	SI (ICCD14513289)
Presente in Carta del rischio	SI (243167)
Presente in Beni tutelati	NO

Proveniente da VirApp	NO
-----------------------	----

## Dati Catastali

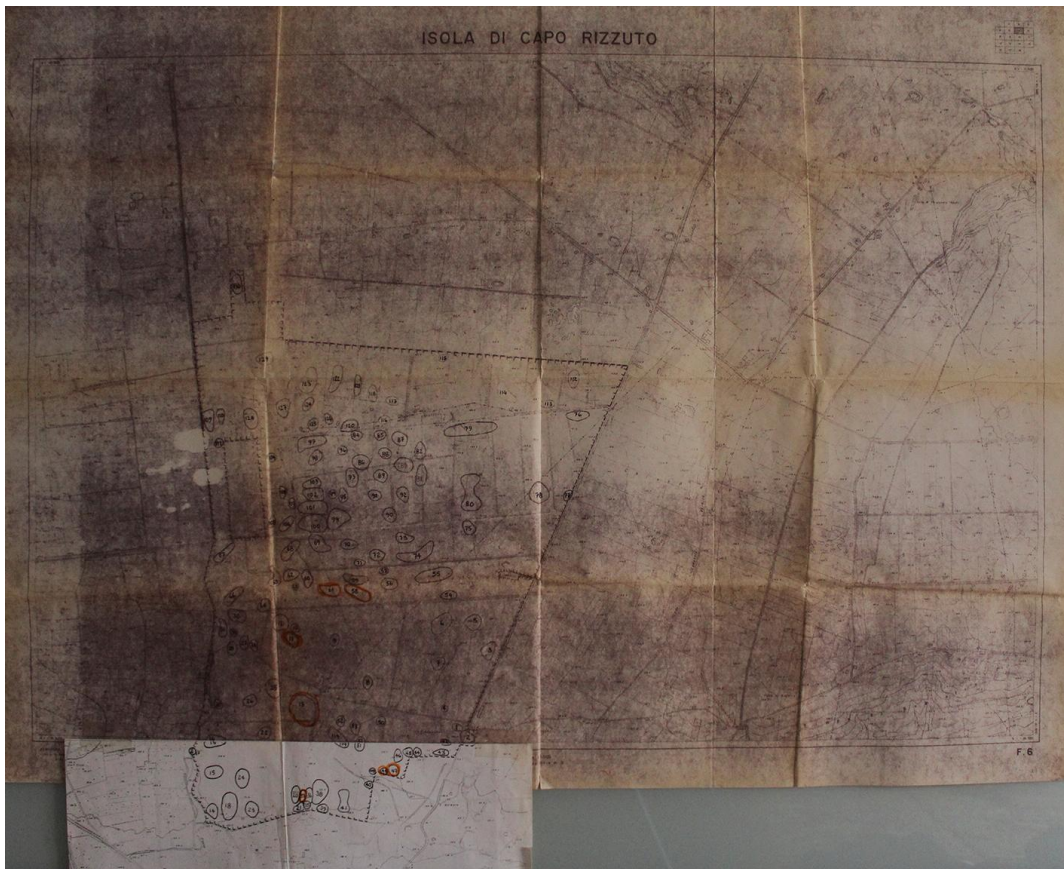
Tipo Catasto	
Cod. Catastale Comune	
Sezione	
Foglio	
Particella	
Subalterno	
Note	
Provenienza	

## Atti Amministrativi

Decreto	
Data vincolo	
Riferimento normativo	
Tipo provvedimento	
Tipo altro provvedimento	
Num. trascriz. Conservatoria	
Data trascriz. Conservatoria	



ISOLA DI CAPO RIZZUTO





# Sistema VincoliInRete:

ID	3180508
Codice regione (NCTR)	18
Numero catalogo generale (NCTN)	00167301
Suffisso numero catalogo generale	
Livello (RVEL)	
Denominazione	Isola di Capo Rizzuto, progetto NATO 1989, sito n. 41
Tipo scheda	Siti archeologici
Tipo bene	
Condizione Giuridica	dato non disponibile
Destinazione d'uso	
Interesse Culturale	Di interesse culturale non verificato
Gerarchia	individuo
Fonte	
Regione	Calabria
Provincia	Crotone
Comune	Isola di Capo Rizzuto
Località	S. Nicola
Toponimo	Casale Berlingeri
Indirizzo	
Denominazione ECP	Soprintendenza Archeologia, belle arti e paesaggio per le province di Catanzaro, Cosenza e Crotone
Secolo Da	
Secolo A	
Frazione secolo Da	
Frazione secolo A	
Anno Da	
Anno A	
Presente in SigecWeb	SI (ICCD14488044)
Presente in Carta del rischio	SI (243173)
Presente in Beni tutelati	NO

Proveniente da VirApp	NO
-----------------------	----

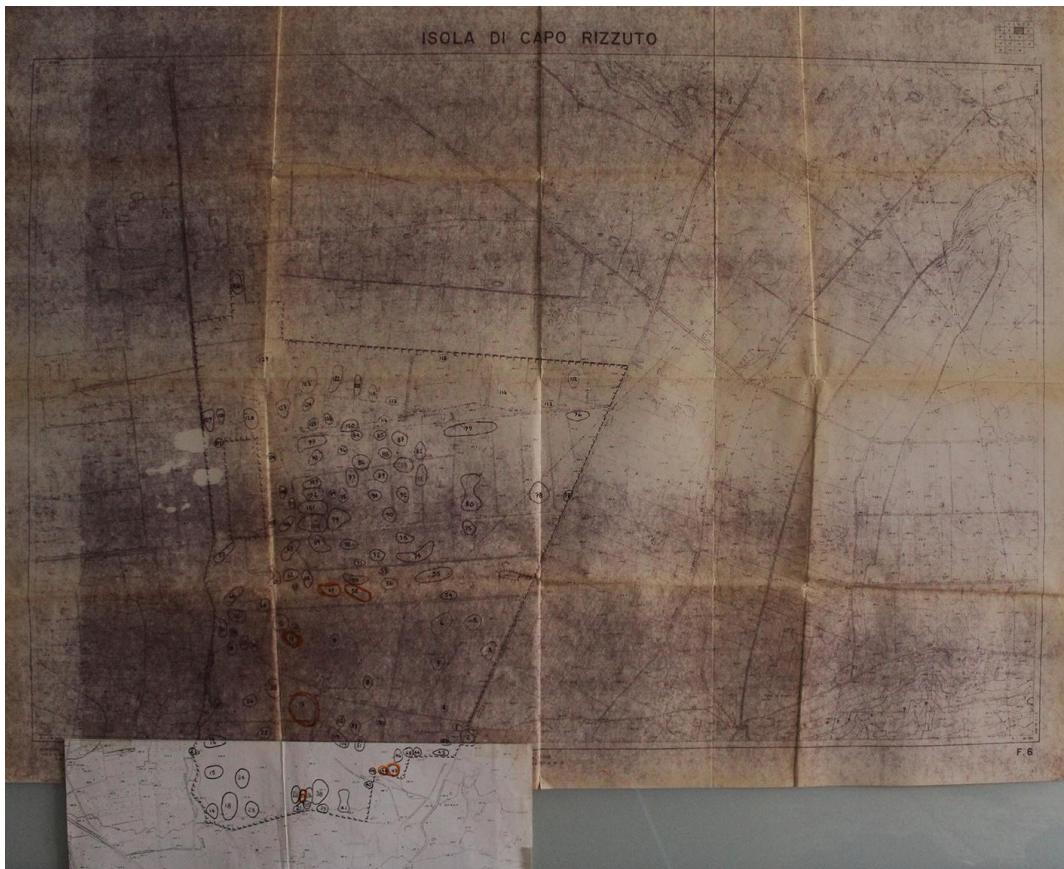
## Dati Catastali

Tipo Catasto	
Cod. Catastale Comune	
Sezione	
Foglio	
Particella	
Subalterno	
Note	
Provenienza	

## Atti Amministrativi

Decreto	
Data vincolo	
Riferimento normativo	
Tipo provvedimento	
Tipo altro provvedimento	
Num. trascriz. Conservatoria	
Data trascriz. Conservatoria	

ISOLA DI CAPO RIZZUTO



# Sistema VincoliInRete:

ID	3180520
Codice regione (NCTR)	18
Numero catalogo generale (NCTN)	00167302
Suffisso numero catalogo generale	
Livello (RVEL)	
Denominazione	Isola di Capo Rizzuto, progetto NATO 1989, sito n. 42
Tipo scheda	Siti archeologici
Tipo bene	
Condizione Giuridica	dato non disponibile
Destinazione d'uso	
Interesse Culturale	Di interesse culturale non verificato
Gerarchia	individuo
Fonte	
Regione	Calabria
Provincia	Crotone
Comune	Isola di Capo Rizzuto
Località	Casale Calosemo
Toponimo	
Indirizzo	
Denominazione ECP	Soprintendenza Archeologia, belle arti e paesaggio per le province di Catanzaro, Cosenza e Crotone
Secolo Da	
Secolo A	
Frazione secolo Da	
Frazione secolo A	
Anno Da	
Anno A	
Presente in SigecWeb	SI (ICCD14483495)
Presente in Carta del rischio	SI (243185)
Presente in Beni tutelati	NO

Proveniente da VirApp	NO
-----------------------	----

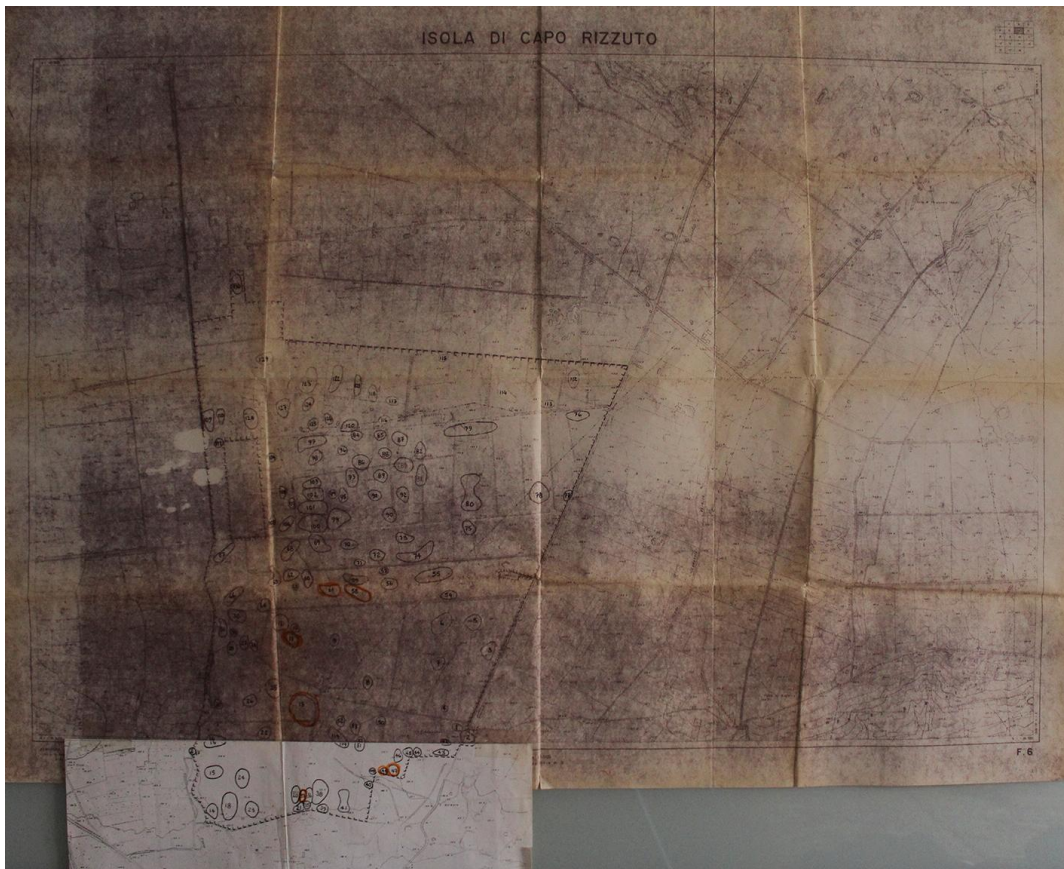
## Dati Catastali

Tipo Catasto	
Cod. Catastale Comune	
Sezione	
Foglio	
Particella	
Subalterno	
Note	
Provenienza	

## Atti Amministrativi

Decreto	
Data vincolo	
Riferimento normativo	
Tipo provvedimento	
Tipo altro provvedimento	
Num. trascriz. Conservatoria	
Data trascriz. Conservatoria	

ISOLA DI CAPO RIZZUTO



# Sistema VincoliInRete:

ID	3180503
Codice regione (NCTR)	18
Numero catalogo generale (NCTN)	00167304
Suffisso numero catalogo generale	
Livello (RVEL)	
Denominazione	Isola di Capo Rizzuto, progetto NATO 1989, sito n. 44
Tipo scheda	Siti archeologici
Tipo bene	
Condizione Giuridica	dato non disponibile
Destinazione d'uso	
Interesse Culturale	Di interesse culturale non verificato
Gerarchia	individuo
Fonte	
Regione	Calabria
Provincia	Crotone
Comune	Isola di Capo Rizzuto
Località	Santa Barbara
Toponimo	Casale Calosemo
Indirizzo	
Denominazione ECP	Soprintendenza Archeologia, belle arti e paesaggio per le province di Catanzaro, Cosenza e Crotone
Secolo Da	
Secolo A	
Frazione secolo Da	
Frazione secolo A	
Anno Da	
Anno A	
Presente in SigecWeb	SI (ICCD14485772)
Presente in Carta del rischio	SI (243168)
Presente in Beni tutelati	NO

Proveniente da VirApp	NO
-----------------------	----

## Dati Catastali

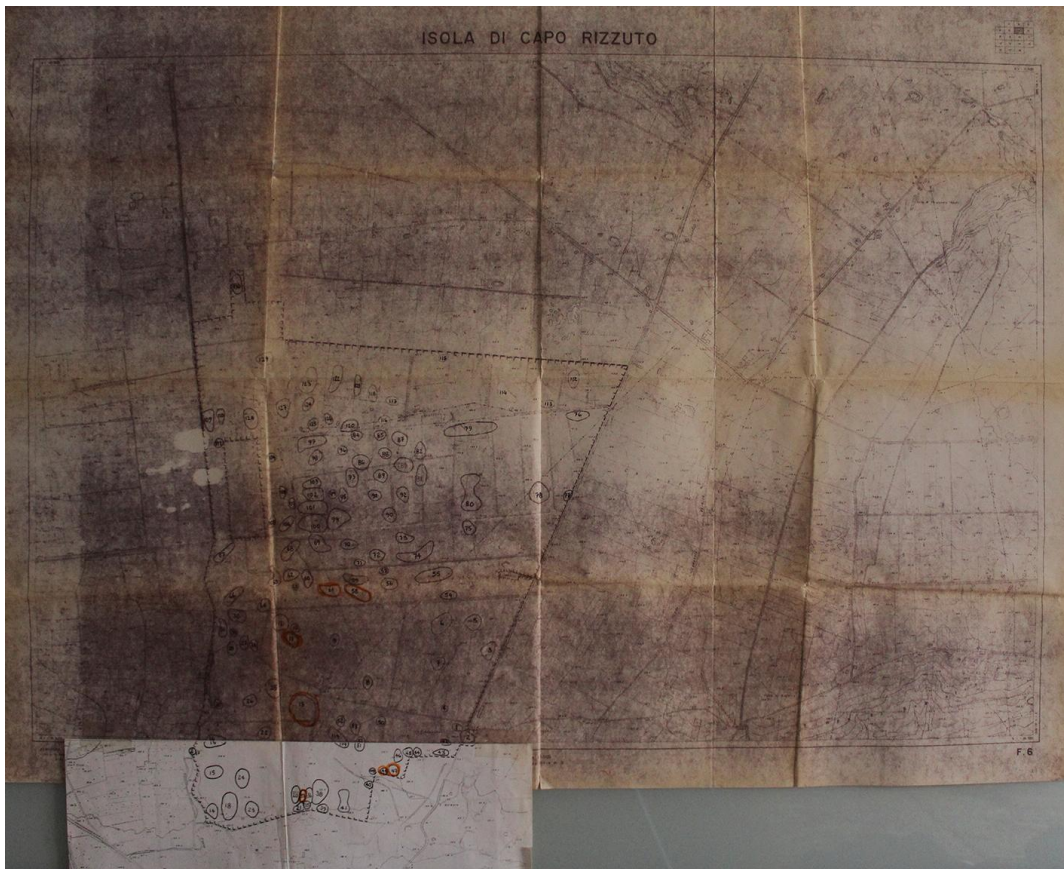
Tipo Catasto	
Cod. Catastale Comune	
Sezione	
Foglio	
Particella	
Subalterno	
Note	
Provenienza	

## Atti Amministrativi

Decreto	
Data vincolo	
Riferimento normativo	
Tipo provvedimento	
Tipo altro provvedimento	
Num. trascriz. Conservatoria	
Data trascriz. Conservatoria	



ISOLA DI CAPO RIZZUTO



# Sistema VincoliInRete:

ID	3180504
Codice regione (NCTR)	18
Numero catalogo generale (NCTN)	00167305
Suffisso numero catalogo generale	
Livello (RVEL)	
Denominazione	Isola di Capo Rizzuto, progetto NATO 1989, sito n. 45
Tipo scheda	Siti archeologici
Tipo bene	
Condizione Giuridica	dato non disponibile
Destinazione d'uso	
Interesse Culturale	Di interesse culturale non verificato
Gerarchia	individuo
Fonte	
Regione	Calabria
Provincia	Crotone
Comune	Isola di Capo Rizzuto
Località	Santa Barbara
Toponimo	Casale Calosemo
Indirizzo	
Denominazione ECP	Soprintendenza Archeologia, belle arti e paesaggio per le province di Catanzaro, Cosenza e Crotone
Secolo Da	
Secolo A	
Frazione secolo Da	
Frazione secolo A	
Anno Da	
Anno A	
Presente in SigecWeb	SI (ICCD14486009)
Presente in Carta del rischio	SI (243169)
Presente in Beni tutelati	NO

Proveniente da VirApp	NO
-----------------------	----

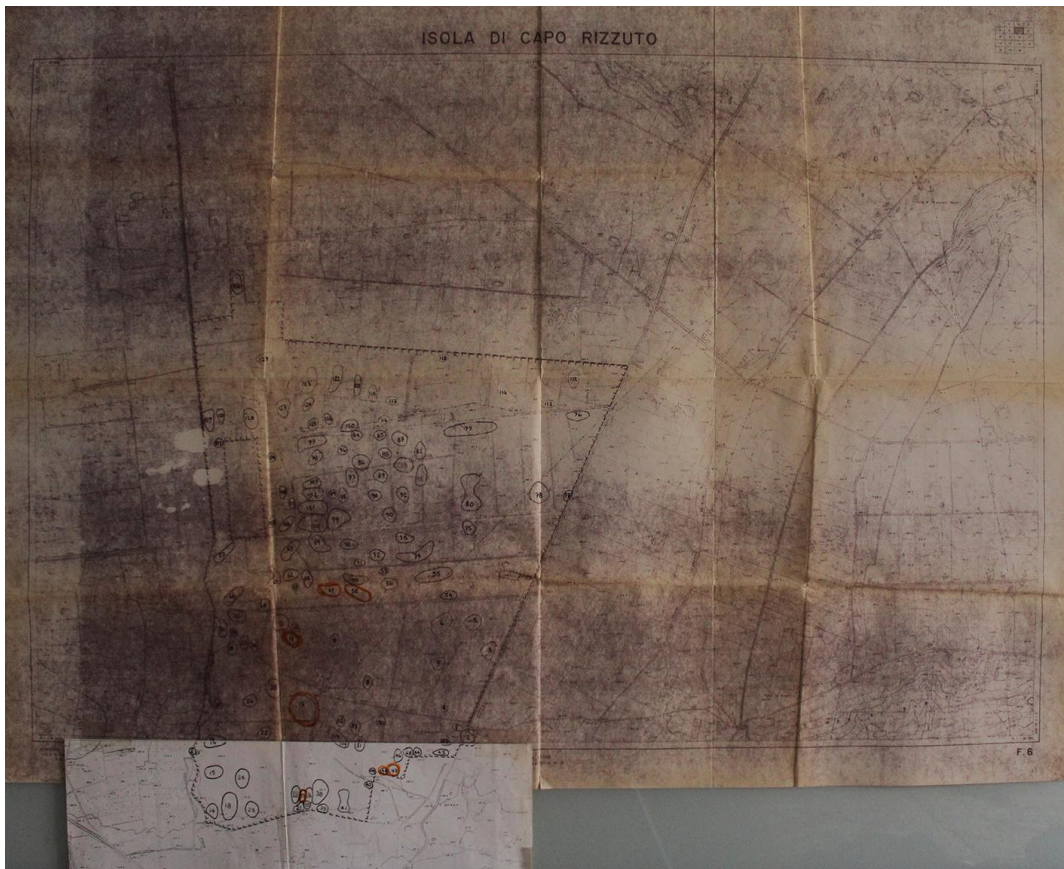
## Dati Catastali

Tipo Catasto	
Cod. Catastale Comune	
Sezione	
Foglio	
Particella	
Subalterno	
Note	
Provenienza	

## Atti Amministrativi

Decreto	
Data vincolo	
Riferimento normativo	
Tipo provvedimento	
Tipo altro provvedimento	
Num. trascriz. Conservatoria	
Data trascriz. Conservatoria	

ISOLA DI CAPO RIZZUTO



# Sistema VincoliInRete:

ID	3180521
Codice regione (NCTR)	18
Numero catalogo generale (NCTN)	00167307
Suffisso numero catalogo generale	
Livello (RVEL)	
Denominazione	Isola di Capo Rizzuto, progetto NATO 1989, sito n. 47
Tipo scheda	Siti archeologici
Tipo bene	
Condizione Giuridica	dato non disponibile
Destinazione d'uso	
Interesse Culturale	Di interesse culturale non verificato
Gerarchia	individuo
Fonte	
Regione	Calabria
Provincia	Crotone
Comune	Isola di Capo Rizzuto
Località	Santa Barbara
Toponimo	Casale Calosemo
Indirizzo	
Denominazione ECP	Soprintendenza Archeologia, belle arti e paesaggio per le province di Catanzaro, Cosenza e Crotone
Secolo Da	
Secolo A	
Frazione secolo Da	
Frazione secolo A	
Anno Da	
Anno A	
Presente in SigecWeb	SI (ICCD14486029)
Presente in Carta del rischio	SI (243186)
Presente in Beni tutelati	NO

Proveniente da VirApp	NO
-----------------------	----

## Dati Catastali

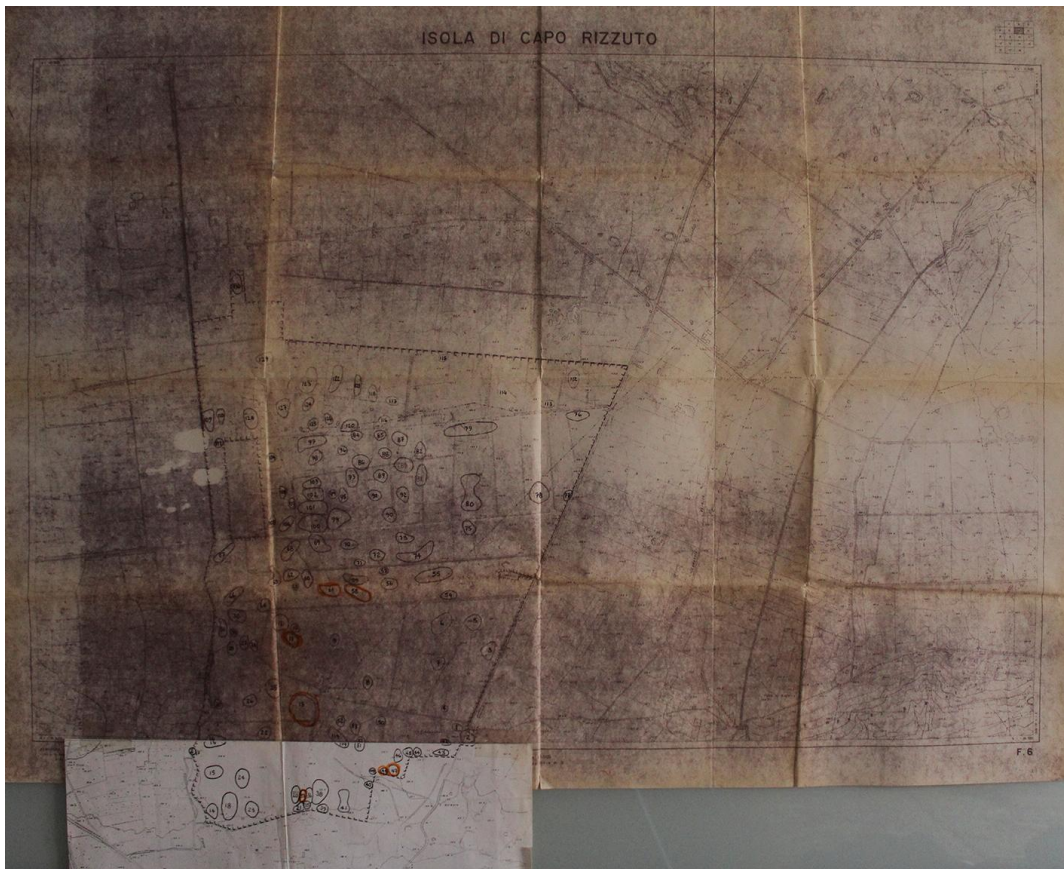
Tipo Catasto	
Cod. Catastale Comune	
Sezione	
Foglio	
Particella	
Subalterno	
Note	
Provenienza	

## Atti Amministrativi

Decreto	
Data vincolo	
Riferimento normativo	
Tipo provvedimento	
Tipo altro provvedimento	
Num. trascriz. Conservatoria	
Data trascriz. Conservatoria	



ISOLA DI CAPO RIZZUTO



# Sistema VincoliInRete:

ID	3180505
Codice regione (NCTR)	18
Numero catalogo generale (NCTN)	00167308
Suffisso numero catalogo generale	
Livello (RVEL)	
Denominazione	Isola di Capo Rizzuto, progetto NATO 1989, sito n. 48
Tipo scheda	Siti archeologici
Tipo bene	
Condizione Giuridica	dato non disponibile
Destinazione d'uso	
Interesse Culturale	Di interesse culturale non verificato
Gerarchia	individuo
Fonte	
Regione	Calabria
Provincia	Crotone
Comune	Isola di Capo Rizzuto
Località	Santa Barbara
Toponimo	Casale Calosemo
Indirizzo	
Denominazione ECP	Soprintendenza Archeologia, belle arti e paesaggio per le province di Catanzaro, Cosenza e Crotone
Secolo Da	
Secolo A	
Frazione secolo Da	
Frazione secolo A	
Anno Da	
Anno A	
Presente in SigecWeb	SI (ICCD14486377)
Presente in Carta del rischio	SI (243170)
Presente in Beni tutelati	NO



Proveniente da VirApp	NO
-----------------------	----

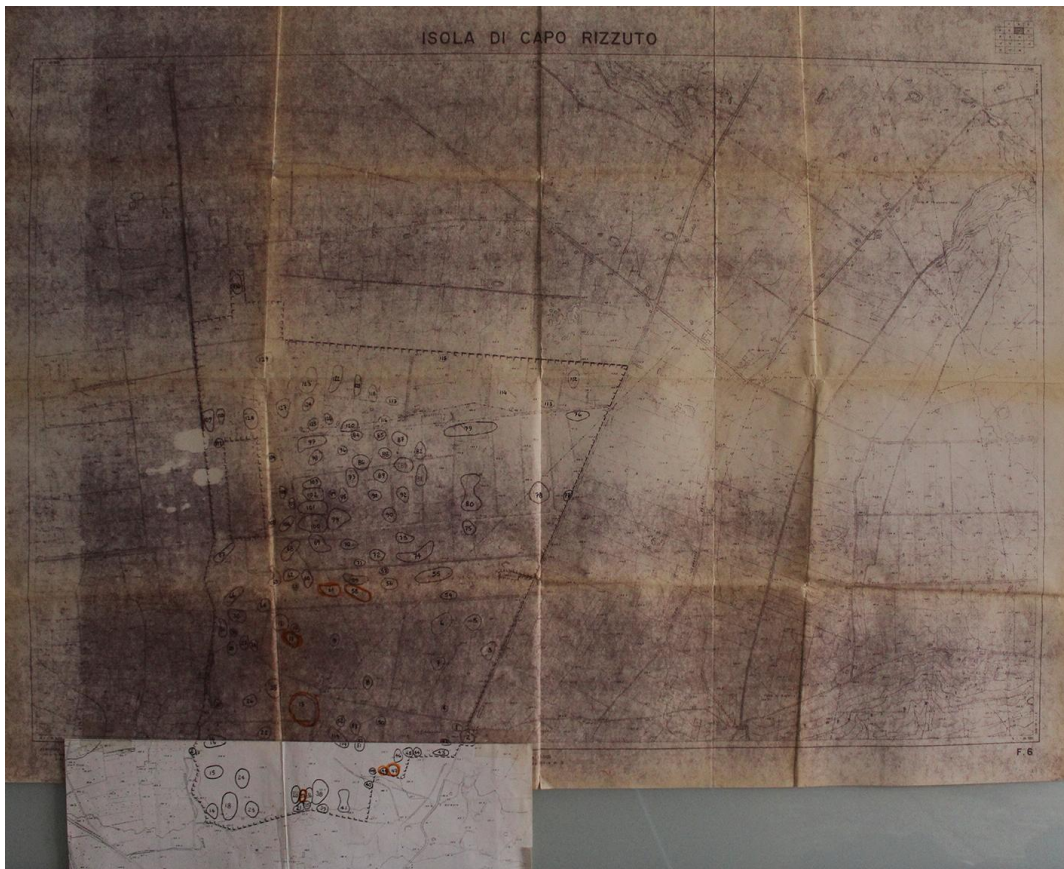
## Dati Catastali

Tipo Catasto	
Cod. Catastale Comune	
Sezione	
Foglio	
Particella	
Subalterno	
Note	
Provenienza	

## Atti Amministrativi

Decreto	
Data vincolo	
Riferimento normativo	
Tipo provvedimento	
Tipo altro provvedimento	
Num. trascriz. Conservatoria	
Data trascriz. Conservatoria	

ISOLA DI CAPO RIZZUTO



# Sistema VincoliInRete:

ID	3180506
Codice regione (NCTR)	18
Numero catalogo generale (NCTN)	00167310
Suffisso numero catalogo generale	
Livello (RVEL)	
Denominazione	Isola di Capo Rizzuto, progetto NATO 1989, sito n. 50
Tipo scheda	Siti archeologici
Tipo bene	
Condizione Giuridica	dato non disponibile
Destinazione d'uso	
Interesse Culturale	Di interesse culturale non verificato
Gerarchia	individuo
Fonte	
Regione	Calabria
Provincia	Crotone
Comune	Isola di Capo Rizzuto
Località	Casale Calosemo
Toponimo	Mandria S. Nicola
Indirizzo	
Denominazione ECP	Soprintendenza Archeologia, belle arti e paesaggio per le province di Catanzaro, Cosenza e Crotone
Secolo Da	
Secolo A	
Frazione secolo Da	
Frazione secolo A	
Anno Da	
Anno A	
Presente in SigecWeb	SI (ICCD14486453)
Presente in Carta del rischio	SI (243171)
Presente in Beni tutelati	NO

Proveniente da VirApp	NO
-----------------------	----

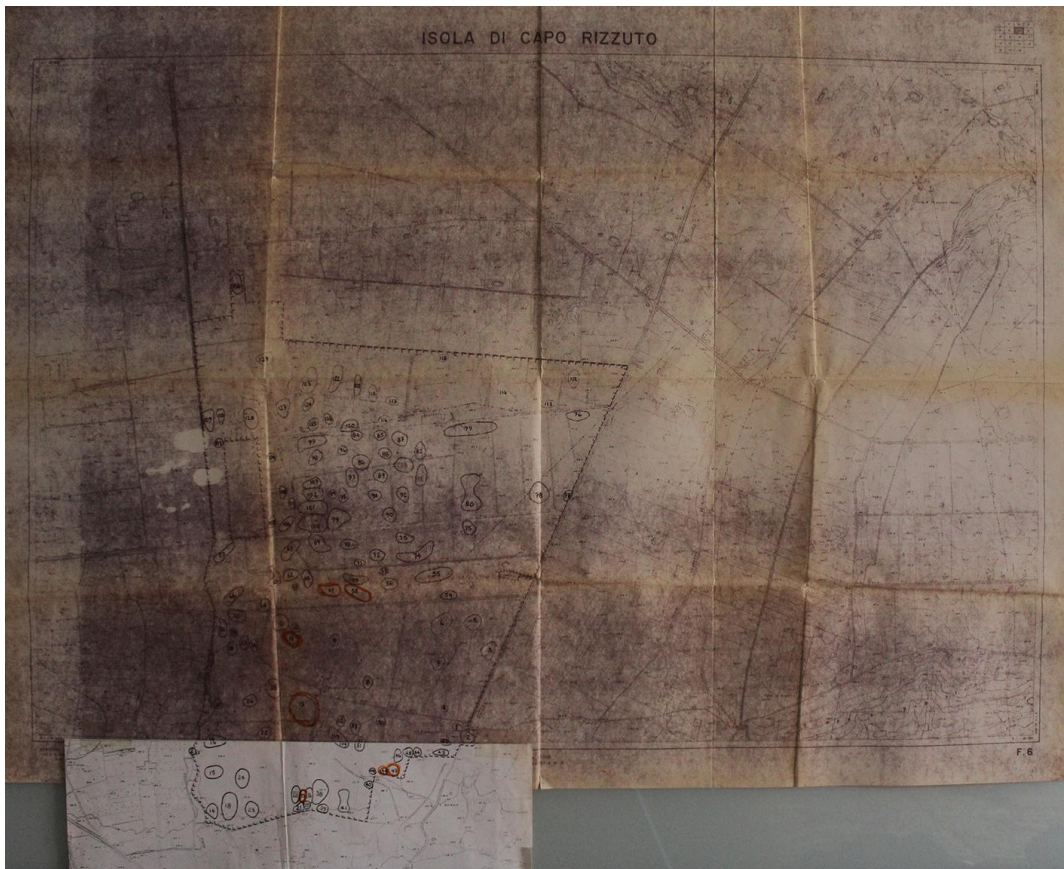
## Dati Catastali

Tipo Catasto	
Cod. Catastale Comune	
Sezione	
Foglio	
Particella	
Subalterno	
Note	
Provenienza	

## Atti Amministrativi

Decreto	
Data vincolo	
Riferimento normativo	
Tipo provvedimento	
Tipo altro provvedimento	
Num. trascriz. Conservatoria	
Data trascriz. Conservatoria	

ISOLA DI CAPO RIZZUTO



# Sistema VincoliInRete:

ID	3180469
Codice regione (NCTR)	18
Numero catalogo generale (NCTN)	00167313
Suffisso numero catalogo generale	
Livello (RVEL)	
Denominazione	Isola di Capo Rizzuto, progetto NATO 1989, sito n. 53
Tipo scheda	Siti archeologici
Tipo bene	
Condizione Giuridica	dato non disponibile
Destinazione d'uso	
Interesse Culturale	Di interesse culturale non verificato
Gerarchia	individuo
Fonte	
Regione	Calabria
Provincia	Crotone
Comune	Isola di Capo Rizzuto
Località	Paradiso
Toponimo	Mandria S. Nicola
Indirizzo	
Denominazione ECP	Soprintendenza Archeologia, belle arti e paesaggio per le province di Catanzaro, Cosenza e Crotone
Secolo Da	
Secolo A	
Frazione secolo Da	
Frazione secolo A	
Anno Da	
Anno A	
Presente in SigecWeb	SI (ICCD14510298)
Presente in Carta del rischio	SI (243137)
Presente in Beni tutelati	NO

Proveniente da VirApp	NO
-----------------------	----

## Dati Catastali

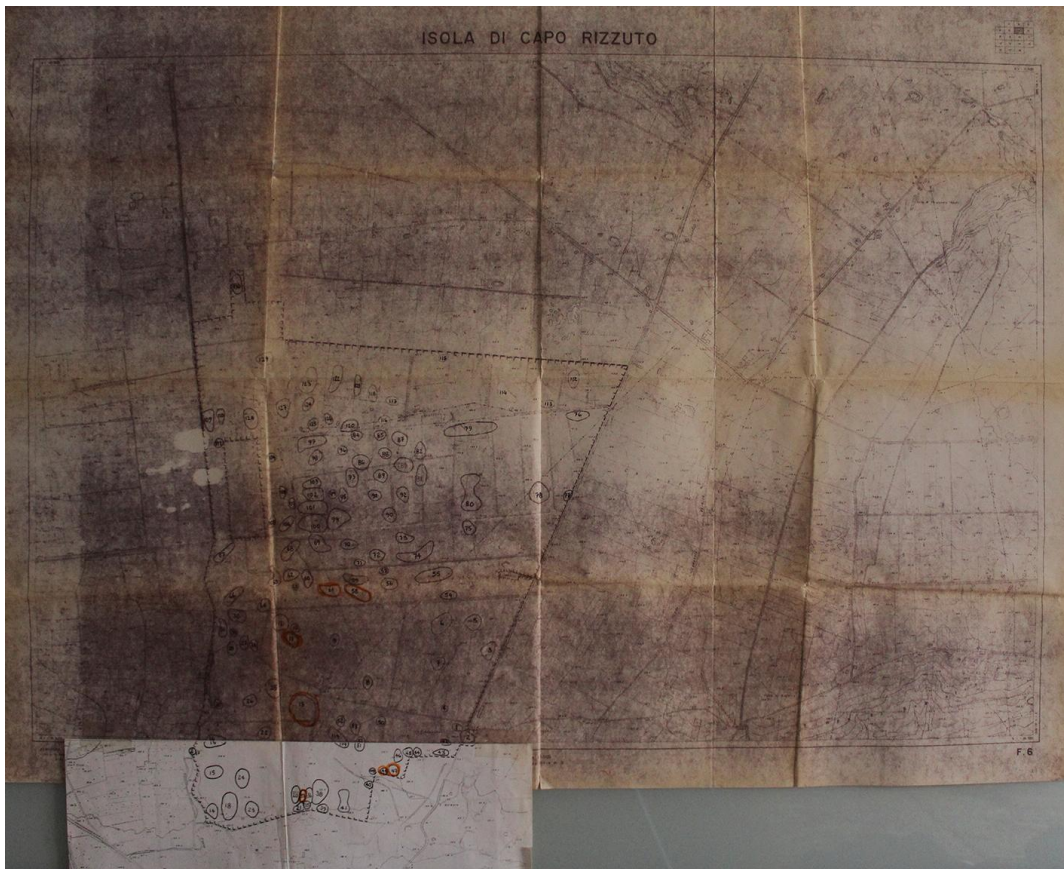
Tipo Catasto	
Cod. Catastale Comune	
Sezione	
Foglio	
Particella	
Subalterno	
Note	
Provenienza	

## Atti Amministrativi

Decreto	
Data vincolo	
Riferimento normativo	
Tipo provvedimento	
Tipo altro provvedimento	
Num. trascriz. Conservatoria	
Data trascriz. Conservatoria	



ISOLA DI CAPO RIZZUTO





# Sistema VincoliInRete:

ID	3180474
Codice regione (NCTR)	18
Numero catalogo generale (NCTN)	00167314
Suffisso numero catalogo generale	
Livello (RVEL)	
Denominazione	Isola di Capo Rizzuto, progetto NATO 1989, sito n. 54
Tipo scheda	Siti archeologici
Tipo bene	
Condizione Giuridica	dato non disponibile
Destinazione d'uso	
Interesse Culturale	Di interesse culturale non verificato
Gerarchia	individuo
Fonte	
Regione	Calabria
Provincia	Crotone
Comune	Isola di Capo Rizzuto
Località	Bosco di S. Barbara
Toponimo	
Indirizzo	
Denominazione ECP	Soprintendenza Archeologia, belle arti e paesaggio per le province di Catanzaro, Cosenza e Crotone
Secolo Da	
Secolo A	
Frazione secolo Da	
Frazione secolo A	
Anno Da	
Anno A	
Presente in SigecWeb	SI (ICCD14519140)
Presente in Carta del rischio	SI (243142)
Presente in Beni tutelati	NO

Proveniente da VirApp	NO
-----------------------	----

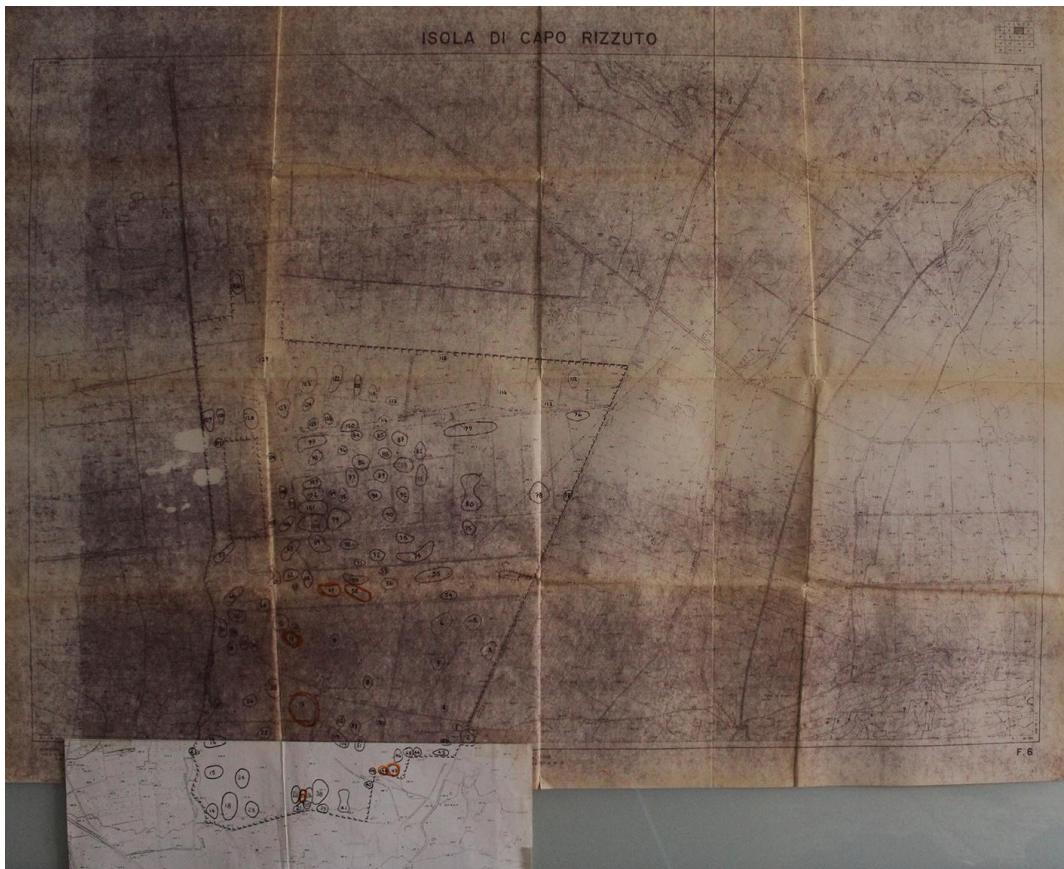
## Dati Catastali

Tipo Catasto	
Cod. Catastale Comune	
Sezione	
Foglio	
Particella	
Subalterno	
Note	
Provenienza	

## Atti Amministrativi

Decreto	
Data vincolo	
Riferimento normativo	
Tipo provvedimento	
Tipo altro provvedimento	
Num. trascriz. Conservatoria	
Data trascriz. Conservatoria	

ISOLA DI CAPO RIZZUTO



# Sistema VincoliInRete:

ID	3180475
Codice regione (NCTR)	18
Numero catalogo generale (NCTN)	00167315
Suffisso numero catalogo generale	
Livello (RVEL)	
Denominazione	Isola di Capo Rizzuto, progetto NATO 1989, sito n. 55
Tipo scheda	Siti archeologici
Tipo bene	
Condizione Giuridica	dato non disponibile
Destinazione d'uso	
Interesse Culturale	Di interesse culturale non verificato
Gerarchia	individuo
Fonte	
Regione	Calabria
Provincia	Crotone
Comune	Isola di Capo Rizzuto
Località	Bosco di S. Barbara
Toponimo	
Indirizzo	
Denominazione ECP	Soprintendenza Archeologia, belle arti e paesaggio per le province di Catanzaro, Cosenza e Crotone
Secolo Da	
Secolo A	
Frazione secolo Da	
Frazione secolo A	
Anno Da	
Anno A	
Presente in SigecWeb	SI (ICCD14519176)
Presente in Carta del rischio	SI (243143)
Presente in Beni tutelati	NO

Proveniente da VirApp	NO
-----------------------	----

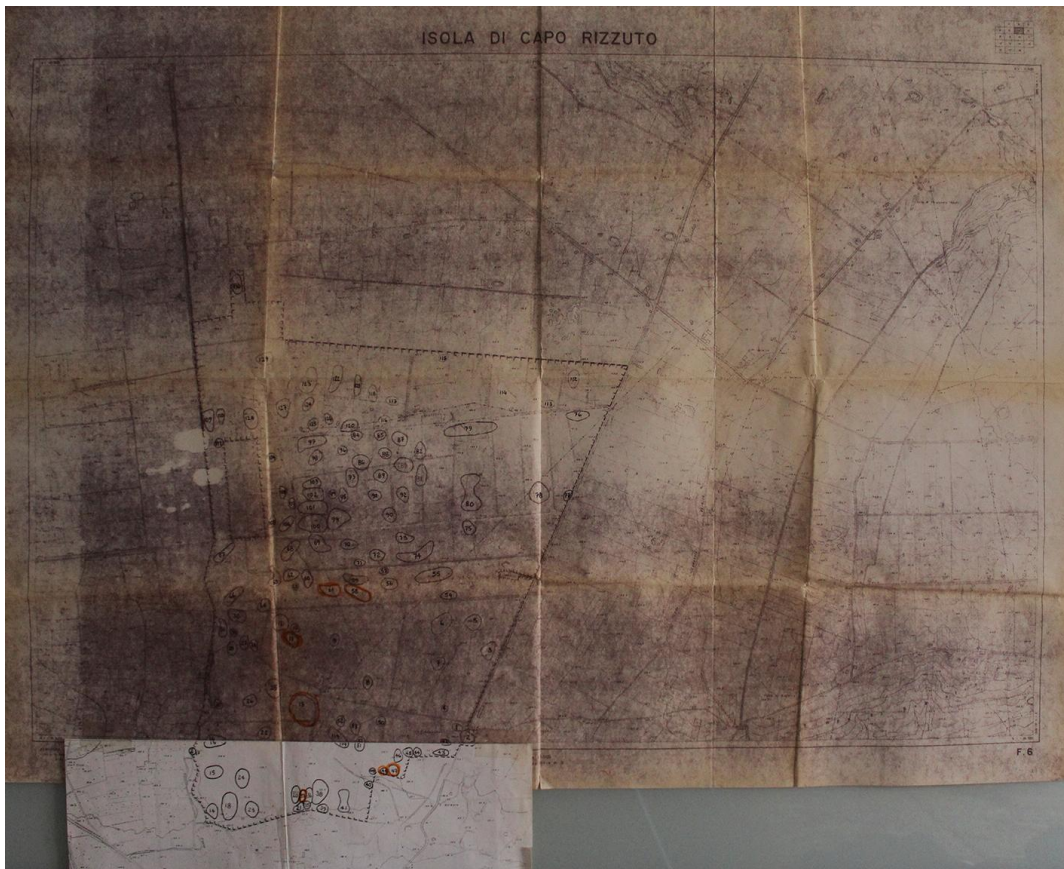
## Dati Catastali

Tipo Catasto	
Cod. Catastale Comune	
Sezione	
Foglio	
Particella	
Subalterno	
Note	
Provenienza	

## Atti Amministrativi

Decreto	
Data vincolo	
Riferimento normativo	
Tipo provvedimento	
Tipo altro provvedimento	
Num. trascriz. Conservatoria	
Data trascriz. Conservatoria	

ISOLA DI CAPO RIZZUTO



# Sistema VincoliInRete:

ID	3180489
Codice regione (NCTR)	18
Numero catalogo generale (NCTN)	00167316
Suffisso numero catalogo generale	
Livello (RVEL)	
Denominazione	Isola di Capo Rizzuto, progetto NATO 1989, sito n. 56
Tipo scheda	Siti archeologici
Tipo bene	
Condizione Giuridica	dato non disponibile
Destinazione d'uso	
Interesse Culturale	Di interesse culturale non verificato
Gerarchia	individuo
Fonte	
Regione	Calabria
Provincia	Crotone
Comune	Isola di Capo Rizzuto
Località	Bosco di S. Barbara
Toponimo	
Indirizzo	
Denominazione ECP	Soprintendenza Archeologia, belle arti e paesaggio per le province di Catanzaro, Cosenza e Crotone
Secolo Da	
Secolo A	
Frazione secolo Da	
Frazione secolo A	
Anno Da	
Anno A	
Presente in SigecWeb	SI (ICCD14519222)
Presente in Carta del rischio	SI (243157)
Presente in Beni tutelati	NO

Proveniente da VirApp	NO
-----------------------	----

## Dati Catastali

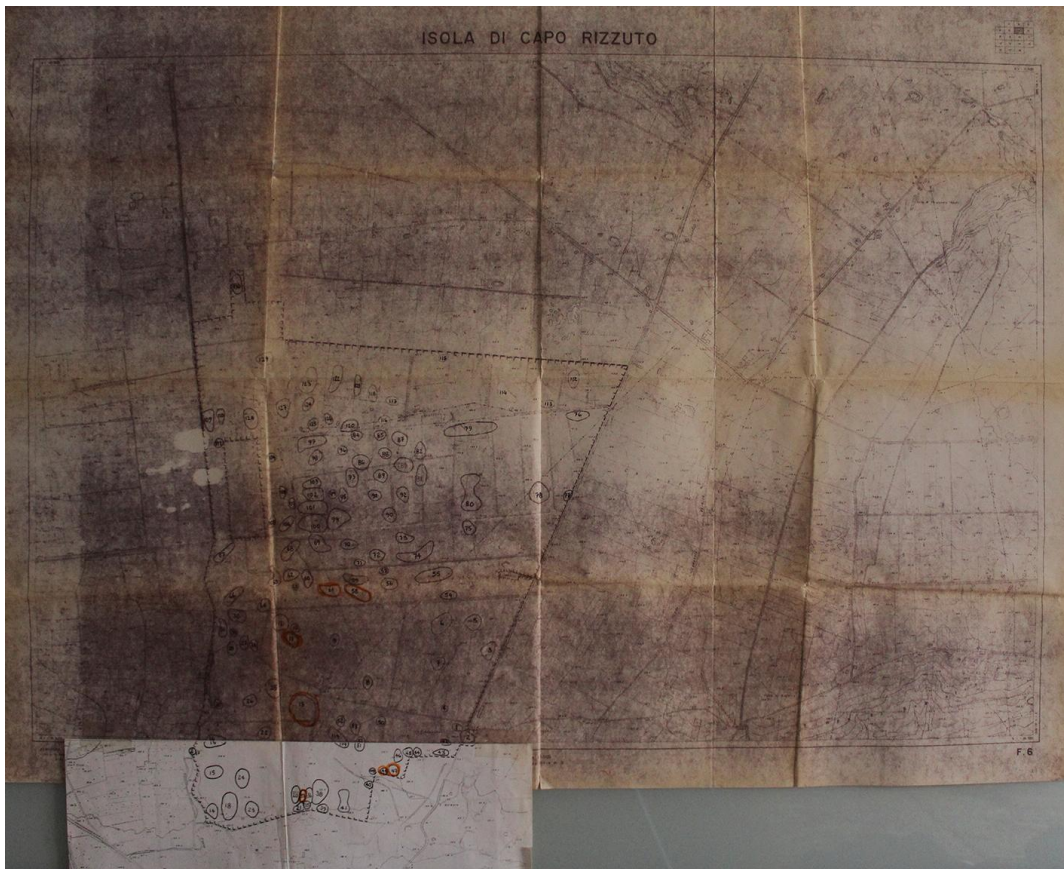
Tipo Catasto	
Cod. Catastale Comune	
Sezione	
Foglio	
Particella	
Subalterno	
Note	
Provenienza	

## Atti Amministrativi

Decreto	
Data vincolo	
Riferimento normativo	
Tipo provvedimento	
Tipo altro provvedimento	
Num. trascriz. Conservatoria	
Data trascriz. Conservatoria	



ISOLA DI CAPO RIZZUTO



# Sistema VincoliInRete:

ID	3180476
Codice regione (NCTR)	18
Numero catalogo generale (NCTN)	00167317
Suffisso numero catalogo generale	
Livello (RVEL)	
Denominazione	Isola di Capo Rizzuto, progetto NATO 1989, sito n. 57
Tipo scheda	Siti archeologici
Tipo bene	
Condizione Giuridica	dato non disponibile
Destinazione d'uso	
Interesse Culturale	Di interesse culturale non verificato
Gerarchia	individuo
Fonte	
Regione	Calabria
Provincia	Crotone
Comune	Isola di Capo Rizzuto
Località	Bosco di S. Barbara
Toponimo	
Indirizzo	
Denominazione ECP	Soprintendenza Archeologia, belle arti e paesaggio per le province di Catanzaro, Cosenza e Crotone
Secolo Da	
Secolo A	
Frazione secolo Da	
Frazione secolo A	
Anno Da	
Anno A	
Presente in SigecWeb	SI (ICCD14519296)
Presente in Carta del rischio	SI (243144)
Presente in Beni tutelati	NO

Proveniente da VirApp	NO
-----------------------	----

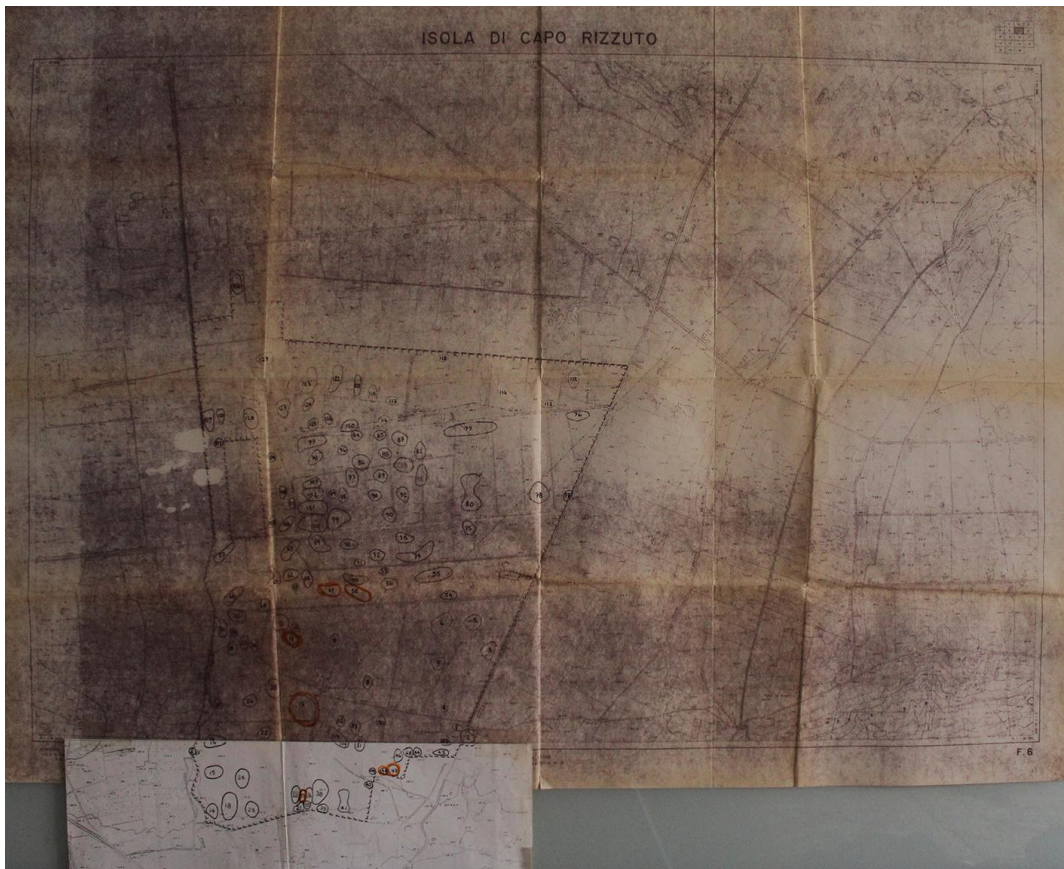
## Dati Catastali

Tipo Catasto	
Cod. Catastale Comune	
Sezione	
Foglio	
Particella	
Subalterno	
Note	
Provenienza	

## Atti Amministrativi

Decreto	
Data vincolo	
Riferimento normativo	
Tipo provvedimento	
Tipo altro provvedimento	
Num. trascriz. Conservatoria	
Data trascriz. Conservatoria	

ISOLA DI CAPO RIZZUTO



# Sistema VincoliInRete:

ID	3180493
Codice regione (NCTR)	18
Numero catalogo generale (NCTN)	00167318
Suffisso numero catalogo generale	
Livello (RVEL)	
Denominazione	Isola di Capo Rizzuto, progetto NATO 1989, sito n. 58
Tipo scheda	Siti archeologici
Tipo bene	
Condizione Giuridica	dato non disponibile
Destinazione d'uso	
Interesse Culturale	Di interesse culturale non verificato
Gerarchia	individuo
Fonte	
Regione	Calabria
Provincia	Crotone
Comune	Isola di Capo Rizzuto
Località	Bosco di S. Barbara
Toponimo	
Indirizzo	
Denominazione ECP	Soprintendenza Archeologia, belle arti e paesaggio per le province di Catanzaro, Cosenza e Crotone
Secolo Da	
Secolo A	
Frazione secolo Da	
Frazione secolo A	
Anno Da	
Anno A	
Presente in SigecWeb	SI (ICCD14519333)
Presente in Carta del rischio	SI (243158)
Presente in Beni tutelati	NO

Proveniente da VirApp	NO
-----------------------	----

## Dati Catastali

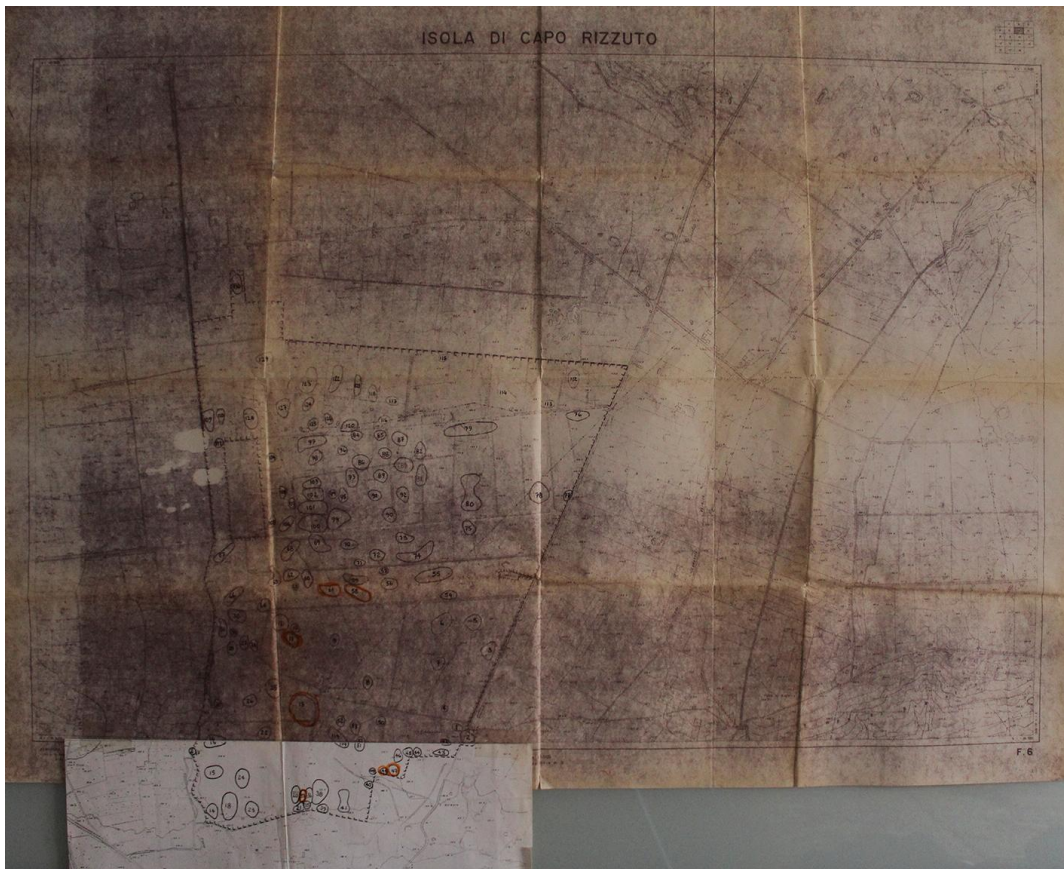
Tipo Catasto	
Cod. Catastale Comune	
Sezione	
Foglio	
Particella	
Subalterno	
Note	
Provenienza	

## Atti Amministrativi

Decreto	
Data vincolo	
Riferimento normativo	
Tipo provvedimento	
Tipo altro provvedimento	
Num. trascriz. Conservatoria	
Data trascriz. Conservatoria	



ISOLA DI CAPO RIZZUTO



# Sistema VincoliInRete:

ID	3180494
Codice regione (NCTR)	18
Numero catalogo generale (NCTN)	00167319
Suffisso numero catalogo generale	
Livello (RVEL)	
Denominazione	Isola di Capo Rizzuto, progetto NATO 1989, sito n. 59
Tipo scheda	Siti archeologici
Tipo bene	
Condizione Giuridica	dato non disponibile
Destinazione d'uso	
Interesse Culturale	Di interesse culturale non verificato
Gerarchia	individuo
Fonte	
Regione	Calabria
Provincia	Crotone
Comune	Isola di Capo Rizzuto
Località	Bosco di S. Barbara
Toponimo	
Indirizzo	
Denominazione ECP	Soprintendenza Archeologia, belle arti e paesaggio per le province di Catanzaro, Cosenza e Crotone
Secolo Da	
Secolo A	
Frazione secolo Da	
Frazione secolo A	
Anno Da	
Anno A	
Presente in SigecWeb	SI (ICCD14519683)
Presente in Carta del rischio	SI (243159)
Presente in Beni tutelati	NO



Proveniente da VirApp	NO
-----------------------	----

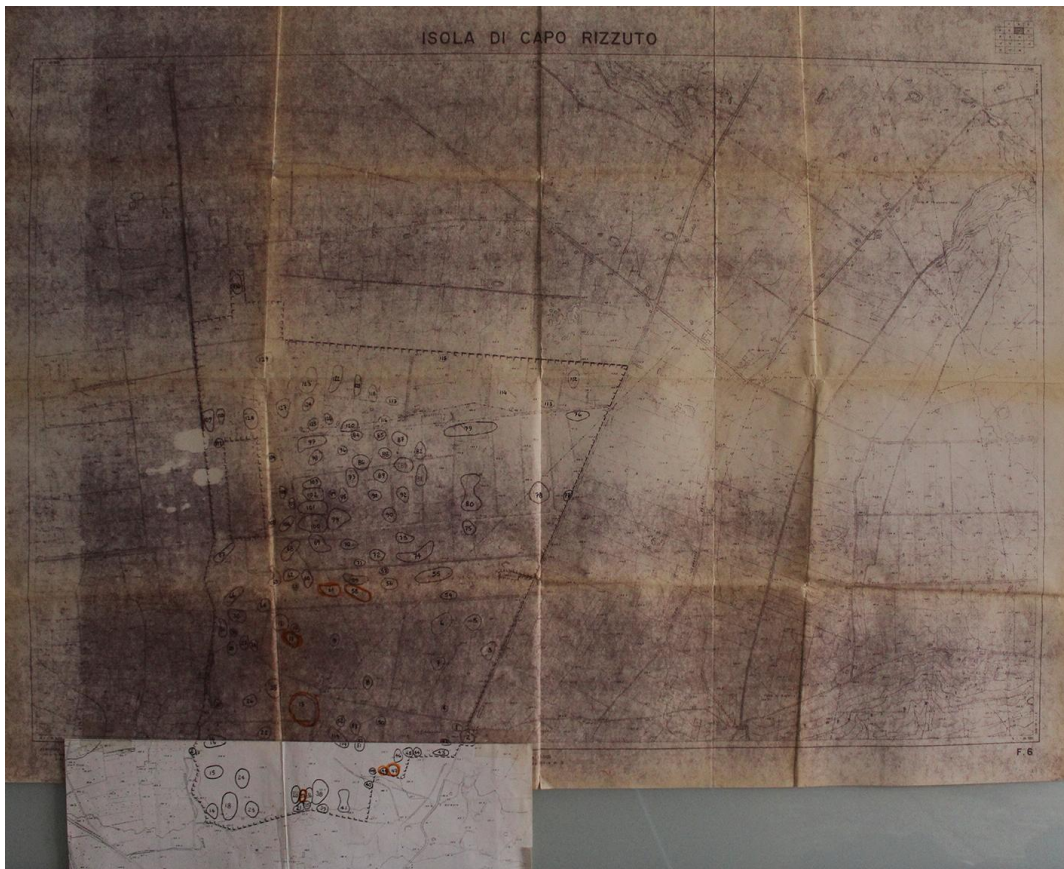
## Dati Catastali

Tipo Catasto	
Cod. Catastale Comune	
Sezione	
Foglio	
Particella	
Subalterno	
Note	
Provenienza	

## Atti Amministrativi

Decreto	
Data vincolo	
Riferimento normativo	
Tipo provvedimento	
Tipo altro provvedimento	
Num. trascriz. Conservatoria	
Data trascriz. Conservatoria	

ISOLA DI CAPO RIZZUTO



# Sistema VincoliInRete:

ID	3180477
Codice regione (NCTR)	18
Numero catalogo generale (NCTN)	00167320
Suffisso numero catalogo generale	
Livello (RVEL)	
Denominazione	Isola di Capo Rizzuto, progetto NATO 1989, sito n. 60
Tipo scheda	Siti archeologici
Tipo bene	
Condizione Giuridica	dato non disponibile
Destinazione d'uso	
Interesse Culturale	Di interesse culturale non verificato
Gerarchia	individuo
Fonte	
Regione	Calabria
Provincia	Crotone
Comune	Isola di Capo Rizzuto
Località	Bosco di S. Barbara
Toponimo	
Indirizzo	
Denominazione ECP	Soprintendenza Archeologia, belle arti e paesaggio per le province di Catanzaro, Cosenza e Crotone
Secolo Da	
Secolo A	
Frazione secolo Da	
Frazione secolo A	
Anno Da	
Anno A	
Presente in SigecWeb	SI (ICCD14519716)
Presente in Carta del rischio	SI (243145)
Presente in Beni tutelati	NO

Proveniente da VirApp	NO
-----------------------	----

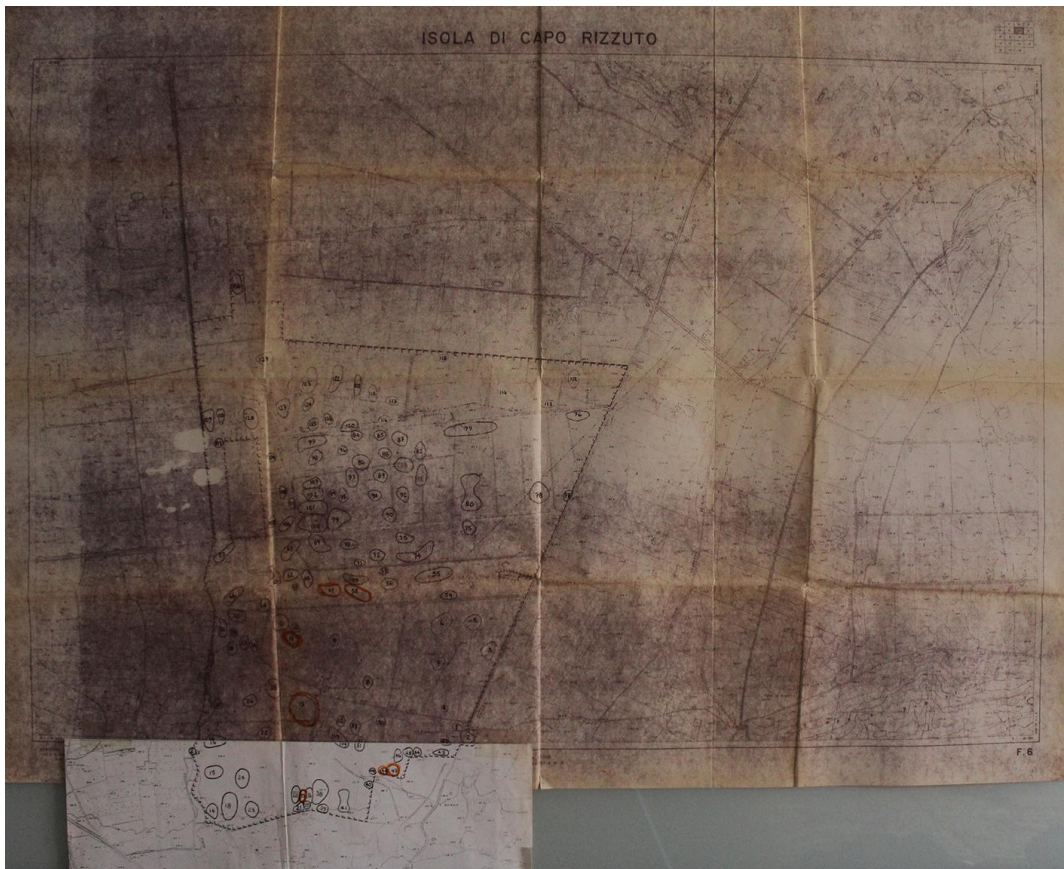
## Dati Catastali

Tipo Catasto	
Cod. Catastale Comune	
Sezione	
Foglio	
Particella	
Subalterno	
Note	
Provenienza	

## Atti Amministrativi

Decreto	
Data vincolo	
Riferimento normativo	
Tipo provvedimento	
Tipo altro provvedimento	
Num. trascriz. Conservatoria	
Data trascriz. Conservatoria	

ISOLA DI CAPO RIZZUTO



# Sistema VincoliInRete:

ID	3180478
Codice regione (NCTR)	18
Numero catalogo generale (NCTN)	00167321
Suffisso numero catalogo generale	
Livello (RVEL)	
Denominazione	Isola di Capo Rizzuto, progetto NATO 1989, sito n. 61
Tipo scheda	Siti archeologici
Tipo bene	
Condizione Giuridica	dato non disponibile
Destinazione d'uso	
Interesse Culturale	Di interesse culturale non verificato
Gerarchia	individuo
Fonte	
Regione	Calabria
Provincia	Crotone
Comune	Isola di Capo Rizzuto
Località	Bosco di S. Barbara
Toponimo	
Indirizzo	
Denominazione ECP	Soprintendenza Archeologia, belle arti e paesaggio per le province di Catanzaro, Cosenza e Crotone
Secolo Da	
Secolo A	
Frazione secolo Da	
Frazione secolo A	
Anno Da	
Anno A	
Presente in SigecWeb	SI (ICCD14519742)
Presente in Carta del rischio	SI (243146)
Presente in Beni tutelati	NO

Proveniente da VirApp	NO
-----------------------	----

## Dati Catastali

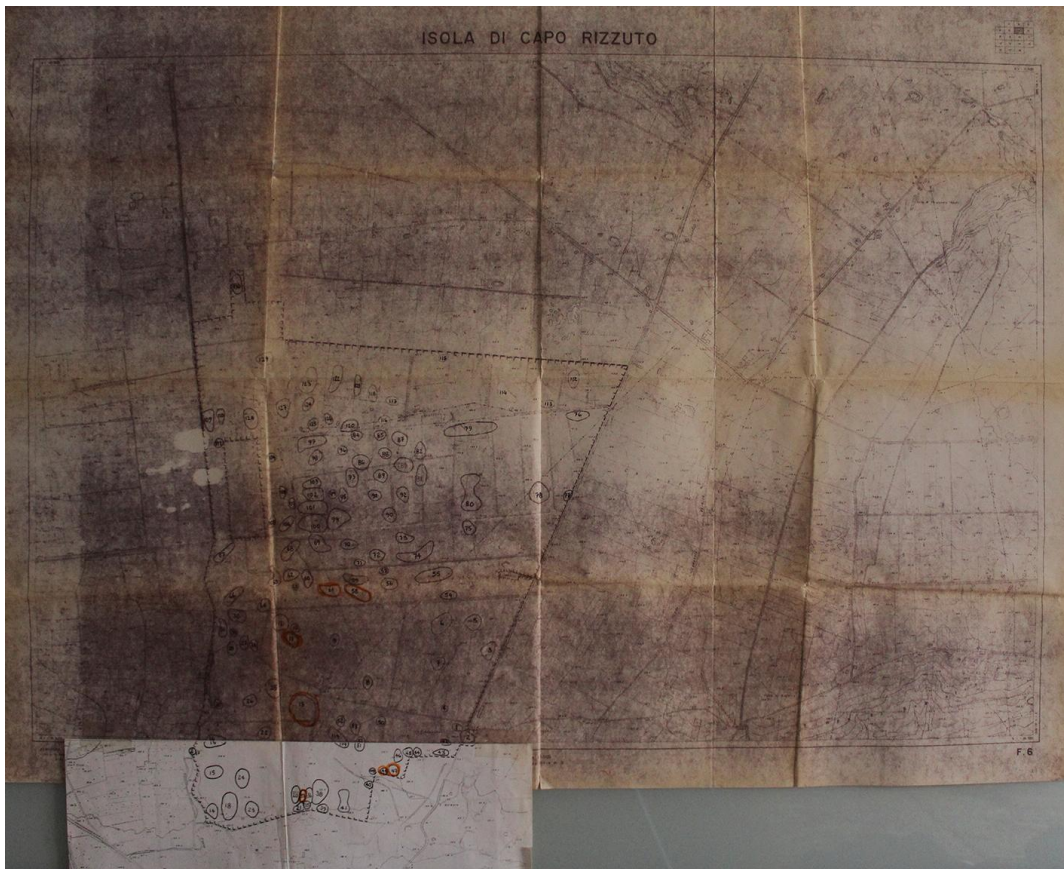
Tipo Catasto	
Cod. Catastale Comune	
Sezione	
Foglio	
Particella	
Subalterno	
Note	
Provenienza	

## Atti Amministrativi

Decreto	
Data vincolo	
Riferimento normativo	
Tipo provvedimento	
Tipo altro provvedimento	
Num. trascriz. Conservatoria	
Data trascriz. Conservatoria	



ISOLA DI CAPO RIZZUTO





# Sistema VincoliInRete:

ID	3180514
Codice regione (NCTR)	18
Numero catalogo generale (NCTN)	00167322
Suffisso numero catalogo generale	
Livello (RVEL)	
Denominazione	Isola di Capo Rizzuto, progetto NATO 1989, sito n. 62
Tipo scheda	Siti archeologici
Tipo bene	
Condizione Giuridica	dato non disponibile
Destinazione d'uso	
Interesse Culturale	Di interesse culturale non verificato
Gerarchia	individuo
Fonte	
Regione	Calabria
Provincia	Crotone
Comune	Isola di Capo Rizzuto
Località	Bosco di S. Barbara
Toponimo	
Indirizzo	
Denominazione ECP	Soprintendenza Archeologia, belle arti e paesaggio per le province di Catanzaro, Cosenza e Crotone
Secolo Da	
Secolo A	
Frazione secolo Da	
Frazione secolo A	
Anno Da	
Anno A	
Presente in SigecWeb	SI (ICCD14520141)
Presente in Carta del rischio	SI (243179)
Presente in Beni tutelati	NO

Proveniente da VirApp	NO
-----------------------	----

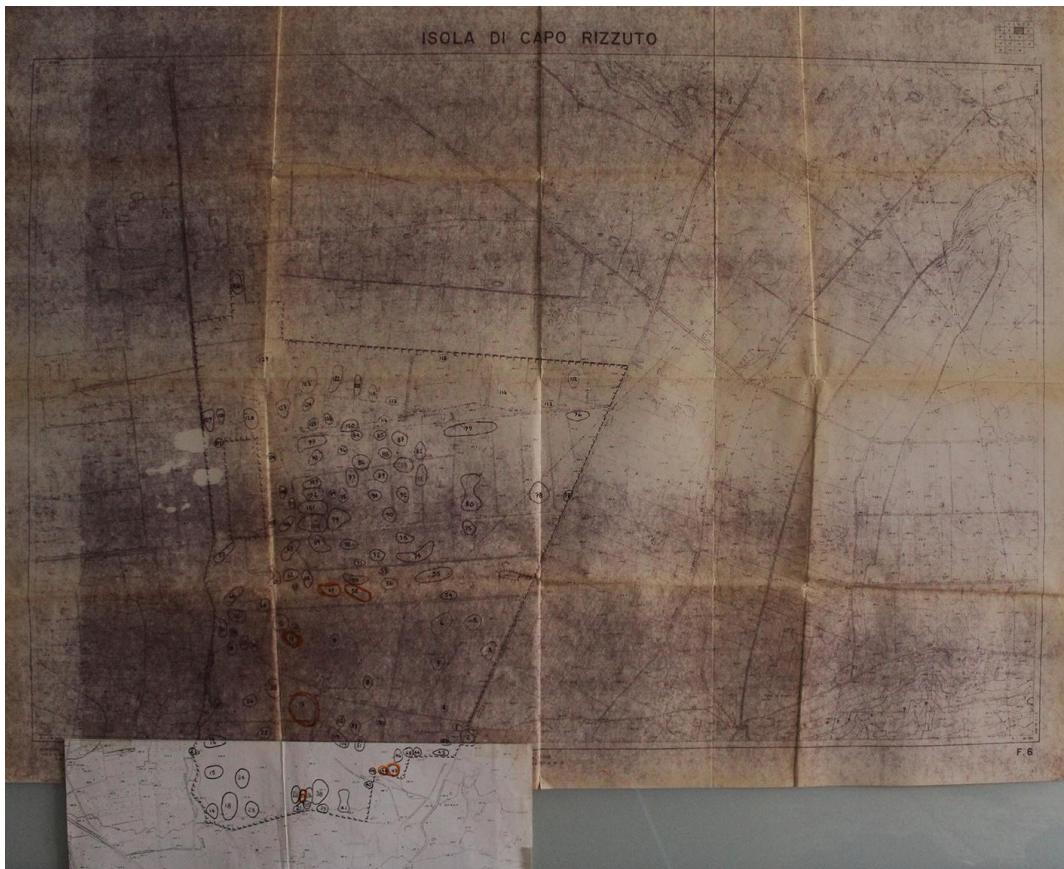
## Dati Catastali

Tipo Catasto	
Cod. Catastale Comune	
Sezione	
Foglio	
Particella	
Subalterno	
Note	
Provenienza	

## Atti Amministrativi

Decreto	
Data vincolo	
Riferimento normativo	
Tipo provvedimento	
Tipo altro provvedimento	
Num. trascriz. Conservatoria	
Data trascriz. Conservatoria	

ISOLA DI CAPO RIZZUTO



# Sistema VincoliInRete:

ID	3180518
Codice regione (NCTR)	18
Numero catalogo generale (NCTN)	00167323
Suffisso numero catalogo generale	
Livello (RVEL)	
Denominazione	Isola di Capo Rizzuto, progetto NATO 1989, sito n. 63
Tipo scheda	Siti archeologici
Tipo bene	
Condizione Giuridica	dato non disponibile
Destinazione d'uso	
Interesse Culturale	Di interesse culturale non verificato
Gerarchia	individuo
Fonte	
Regione	Calabria
Provincia	Crotone
Comune	Isola di Capo Rizzuto
Località	Bosco di S. Barbara
Toponimo	
Indirizzo	
Denominazione ECP	Soprintendenza Archeologia, belle arti e paesaggio per le province di Catanzaro, Cosenza e Crotone
Secolo Da	V-IV a.C.
Secolo A	
Frazione secolo Da	
Frazione secolo A	
Anno Da	
Anno A	
Presente in SigecWeb	SI (ICCD14520195)
Presente in Carta del rischio	SI (243183)
Presente in Beni tutelati	NO

Proveniente da VirApp	NO
-----------------------	----

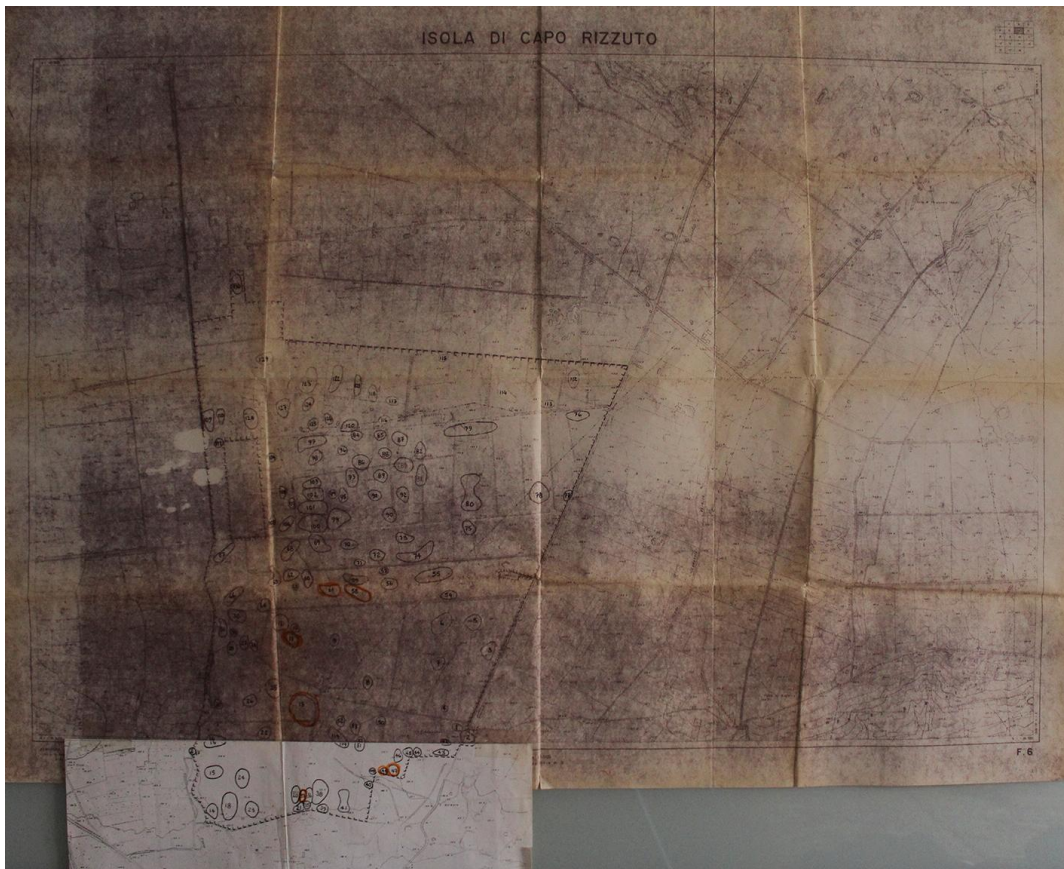
## Dati Catastali

Tipo Catasto	
Cod. Catastale Comune	
Sezione	
Foglio	
Particella	
Subalterno	
Note	
Provenienza	

## Atti Amministrativi

Decreto	
Data vincolo	
Riferimento normativo	
Tipo provvedimento	
Tipo altro provvedimento	
Num. trascriz. Conservatoria	
Data trascriz. Conservatoria	

ISOLA DI CAPO RIZZUTO



# Sistema VincoliInRete:

ID	3180495
Codice regione (NCTR)	18
Numero catalogo generale (NCTN)	00167324
Suffisso numero catalogo generale	
Livello (RVEL)	
Denominazione	Isola di Capo Rizzuto, progetto NATO 1989, sito n. 64
Tipo scheda	Siti archeologici
Tipo bene	
Condizione Giuridica	dato non disponibile
Destinazione d'uso	
Interesse Culturale	Di interesse culturale non verificato
Gerarchia	individuo
Fonte	
Regione	Calabria
Provincia	Crotone
Comune	Isola di Capo Rizzuto
Località	Bosco di S. Barbara
Toponimo	
Indirizzo	
Denominazione ECP	Soprintendenza Archeologia, belle arti e paesaggio per le province di Catanzaro, Cosenza e Crotone
Secolo Da	
Secolo A	
Frazione secolo Da	
Frazione secolo A	
Anno Da	
Anno A	
Presente in SigecWeb	SI (ICCD14520221)
Presente in Carta del rischio	SI (243160)
Presente in Beni tutelati	NO

Proveniente da VirApp	NO
-----------------------	----

## Dati Catastali

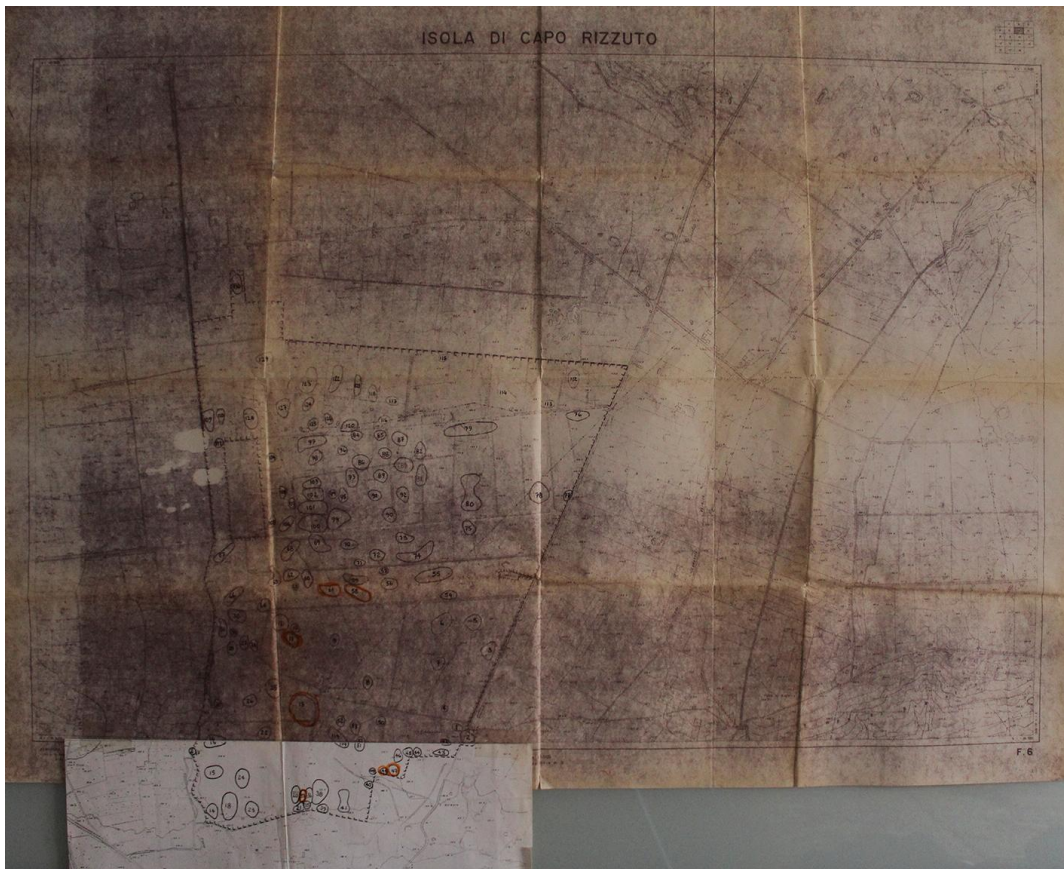
Tipo Catasto	
Cod. Catastale Comune	
Sezione	
Foglio	
Particella	
Subalterno	
Note	
Provenienza	

## Atti Amministrativi

Decreto	
Data vincolo	
Riferimento normativo	
Tipo provvedimento	
Tipo altro provvedimento	
Num. trascriz. Conservatoria	
Data trascriz. Conservatoria	



ISOLA DI CAPO RIZZUTO



# Sistema VincoliInRete:

ID	3180479
Codice regione (NCTR)	18
Numero catalogo generale (NCTN)	00167325
Suffisso numero catalogo generale	
Livello (RVEL)	
Denominazione	Isola di Capo Rizzuto, progetto NATO 1989, sito n. 65
Tipo scheda	Siti archeologici
Tipo bene	
Condizione Giuridica	dato non disponibile
Destinazione d'uso	
Interesse Culturale	Di interesse culturale non verificato
Gerarchia	individuo
Fonte	
Regione	Calabria
Provincia	Crotone
Comune	Isola di Capo Rizzuto
Località	Bosco di S. Barbara
Toponimo	
Indirizzo	
Denominazione ECP	Soprintendenza Archeologia, belle arti e paesaggio per le province di Catanzaro, Cosenza e Crotone
Secolo Da	
Secolo A	
Frazione secolo Da	
Frazione secolo A	
Anno Da	
Anno A	
Presente in SigecWeb	SI (ICCD14520305)
Presente in Carta del rischio	SI (243147)
Presente in Beni tutelati	NO

Proveniente da VirApp	NO
-----------------------	----

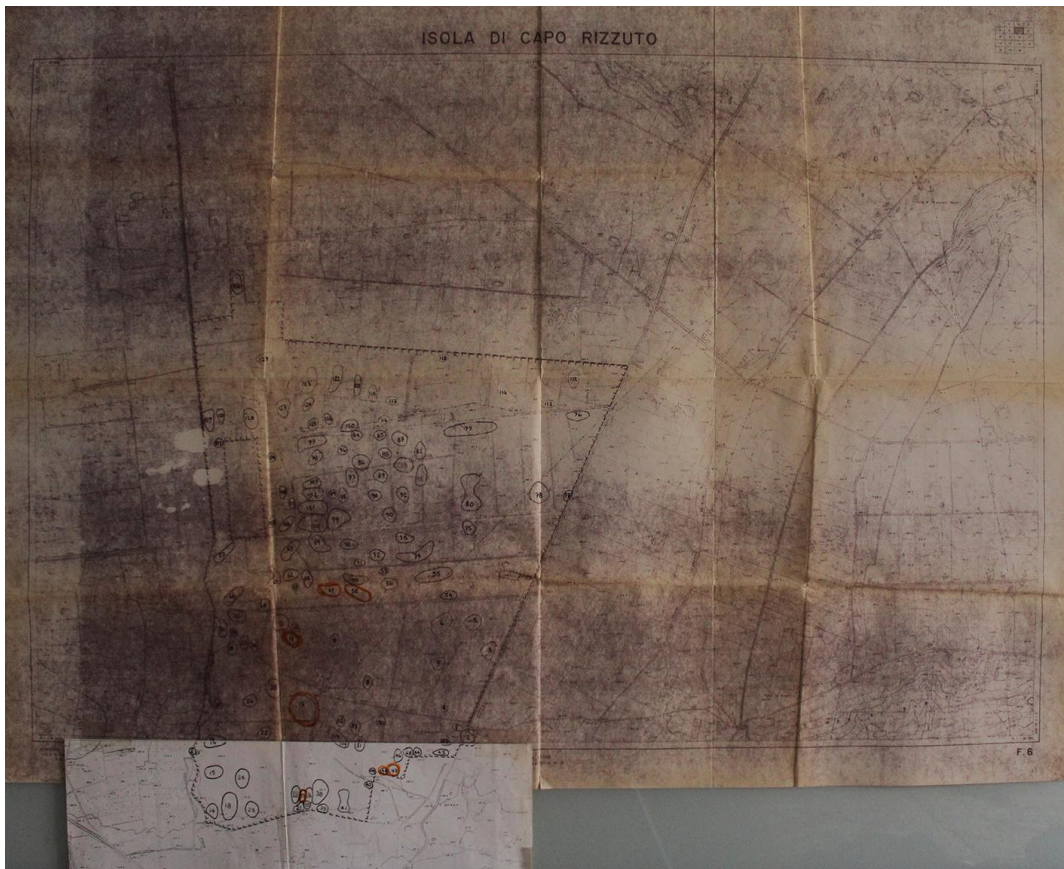
## Dati Catastali

Tipo Catasto	
Cod. Catastale Comune	
Sezione	
Foglio	
Particella	
Subalterno	
Note	
Provenienza	

## Atti Amministrativi

Decreto	
Data vincolo	
Riferimento normativo	
Tipo provvedimento	
Tipo altro provvedimento	
Num. trascriz. Conservatoria	
Data trascriz. Conservatoria	

ISOLA DI CAPO RIZZUTO



# Sistema VincoliInRete:

ID	3180515
Codice regione (NCTR)	18
Numero catalogo generale (NCTN)	00167327
Suffisso numero catalogo generale	
Livello (RVEL)	
Denominazione	Isola di Capo Rizzuto, progetto NATO 1989, sito n. 67
Tipo scheda	Siti archeologici
Tipo bene	
Condizione Giuridica	dato non disponibile
Destinazione d'uso	
Interesse Culturale	Di interesse culturale non verificato
Gerarchia	individuo
Fonte	
Regione	Calabria
Provincia	Crotone
Comune	Isola di Capo Rizzuto
Località	Bosco di S. Barbara
Toponimo	
Indirizzo	
Denominazione ECP	Soprintendenza Archeologia, belle arti e paesaggio per le province di Catanzaro, Cosenza e Crotone
Secolo Da	
Secolo A	
Frazione secolo Da	
Frazione secolo A	
Anno Da	
Anno A	
Presente in SigecWeb	SI (ICCD14522111)
Presente in Carta del rischio	SI (243180)
Presente in Beni tutelati	NO

Proveniente da VirApp	NO
-----------------------	----

## Dati Catastali

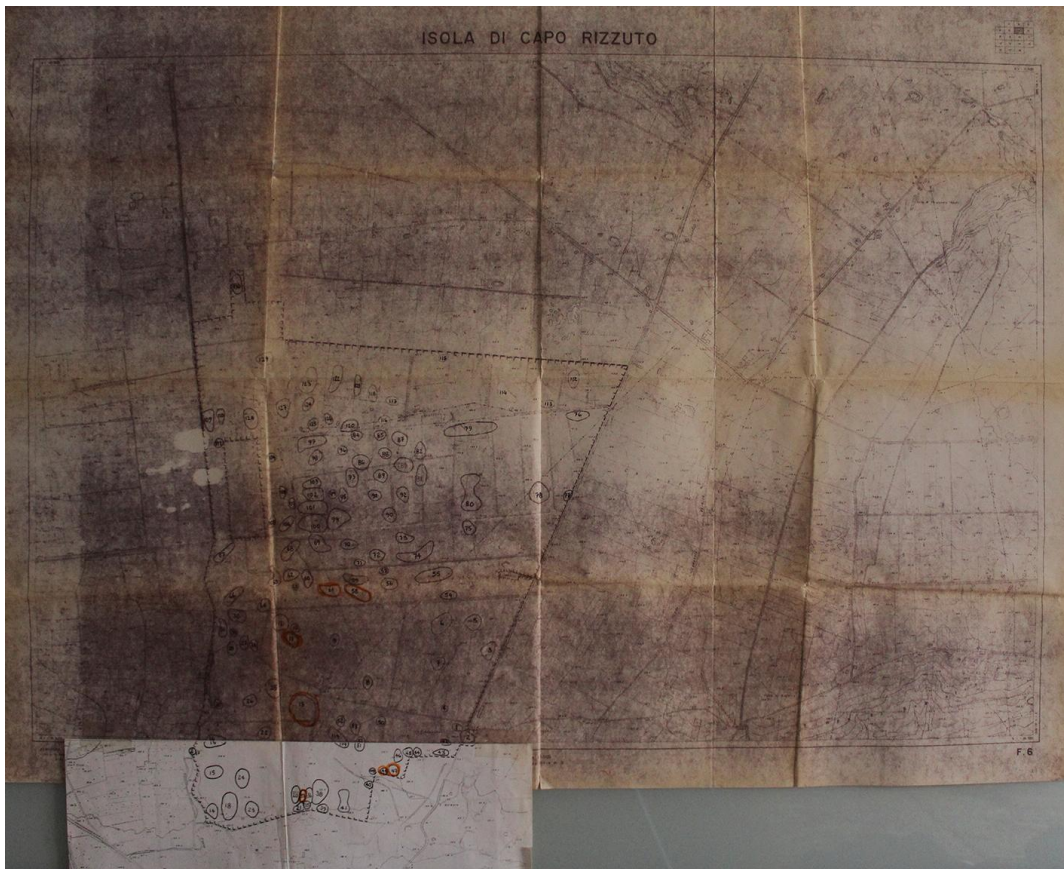
Tipo Catasto	
Cod. Catastale Comune	
Sezione	
Foglio	
Particella	
Subalterno	
Note	
Provenienza	

## Atti Amministrativi

Decreto	
Data vincolo	
Riferimento normativo	
Tipo provvedimento	
Tipo altro provvedimento	
Num. trascriz. Conservatoria	
Data trascriz. Conservatoria	



ISOLA DI CAPO RIZZUTO



# Sistema VincoliInRete:

ID	3180516
Codice regione (NCTR)	18
Numero catalogo generale (NCTN)	00167328
Suffisso numero catalogo generale	
Livello (RVEL)	
Denominazione	Isola di Capo Rizzuto, progetto NATO 1989, sito n. 68
Tipo scheda	Siti archeologici
Tipo bene	
Condizione Giuridica	dato non disponibile
Destinazione d'uso	
Interesse Culturale	Di interesse culturale non verificato
Gerarchia	individuo
Fonte	
Regione	Calabria
Provincia	Crotone
Comune	Isola di Capo Rizzuto
Località	Bosco di S. Barbara
Toponimo	
Indirizzo	
Denominazione ECP	Soprintendenza Archeologia, belle arti e paesaggio per le province di Catanzaro, Cosenza e Crotone
Secolo Da	
Secolo A	
Frazione secolo Da	
Frazione secolo A	
Anno Da	
Anno A	
Presente in SigecWeb	SI (ICCD14522132)
Presente in Carta del rischio	SI (243181)
Presente in Beni tutelati	NO



Proveniente da VirApp	NO
-----------------------	----

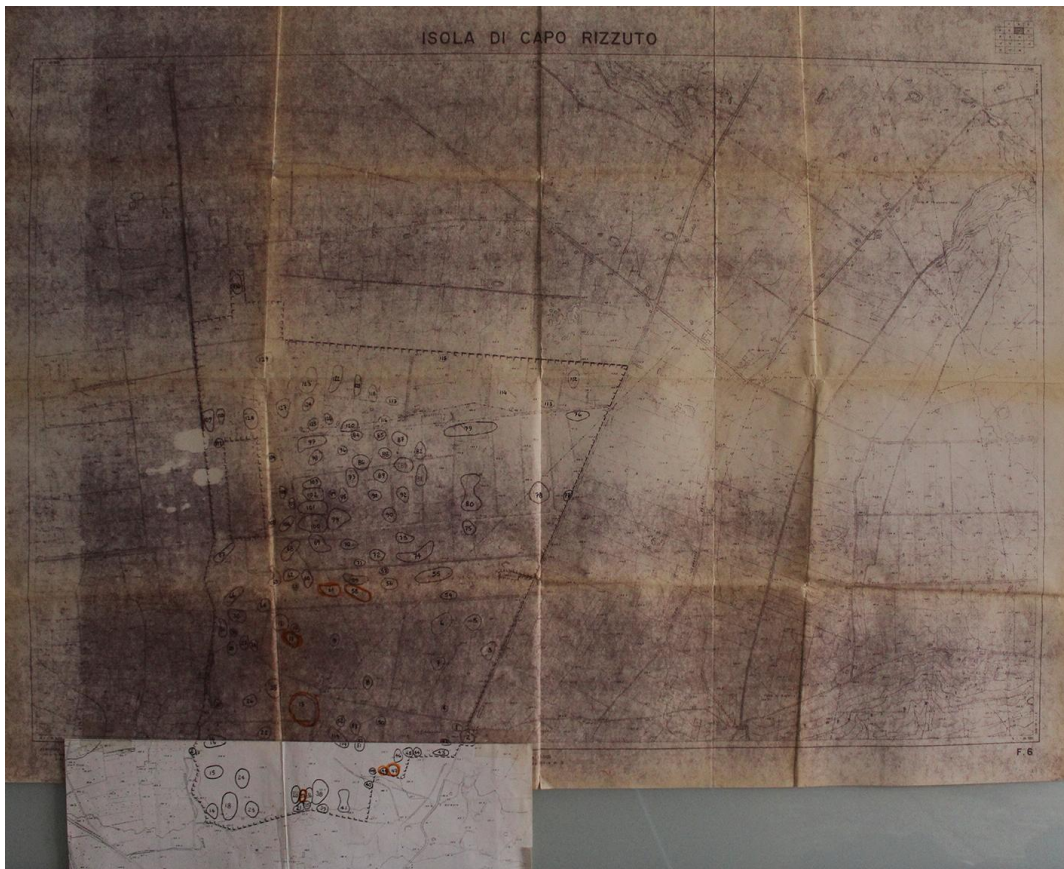
## Dati Catastali

Tipo Catasto	
Cod. Catastale Comune	
Sezione	
Foglio	
Particella	
Subalterno	
Note	
Provenienza	

## Atti Amministrativi

Decreto	
Data vincolo	
Riferimento normativo	
Tipo provvedimento	
Tipo altro provvedimento	
Num. trascriz. Conservatoria	
Data trascriz. Conservatoria	

ISOLA DI CAPO RIZZUTO



# Sistema VincoliInRete:

ID	3180517
Codice regione (NCTR)	18
Numero catalogo generale (NCTN)	00167329
Suffisso numero catalogo generale	
Livello (RVEL)	
Denominazione	Isola di Capo Rizzuto, progetto NATO 1989, sito n. 69
Tipo scheda	Siti archeologici
Tipo bene	
Condizione Giuridica	dato non disponibile
Destinazione d'uso	
Interesse Culturale	Di interesse culturale non verificato
Gerarchia	individuo
Fonte	
Regione	Calabria
Provincia	Crotone
Comune	Isola di Capo Rizzuto
Località	Bosco di S. Barbara
Toponimo	
Indirizzo	
Denominazione ECP	Soprintendenza Archeologia, belle arti e paesaggio per le province di Catanzaro, Cosenza e Crotone
Secolo Da	
Secolo A	
Frazione secolo Da	
Frazione secolo A	
Anno Da	
Anno A	
Presente in SigecWeb	SI (ICCD14522167)
Presente in Carta del rischio	SI (243182)
Presente in Beni tutelati	NO

Proveniente da VirApp	NO
-----------------------	----

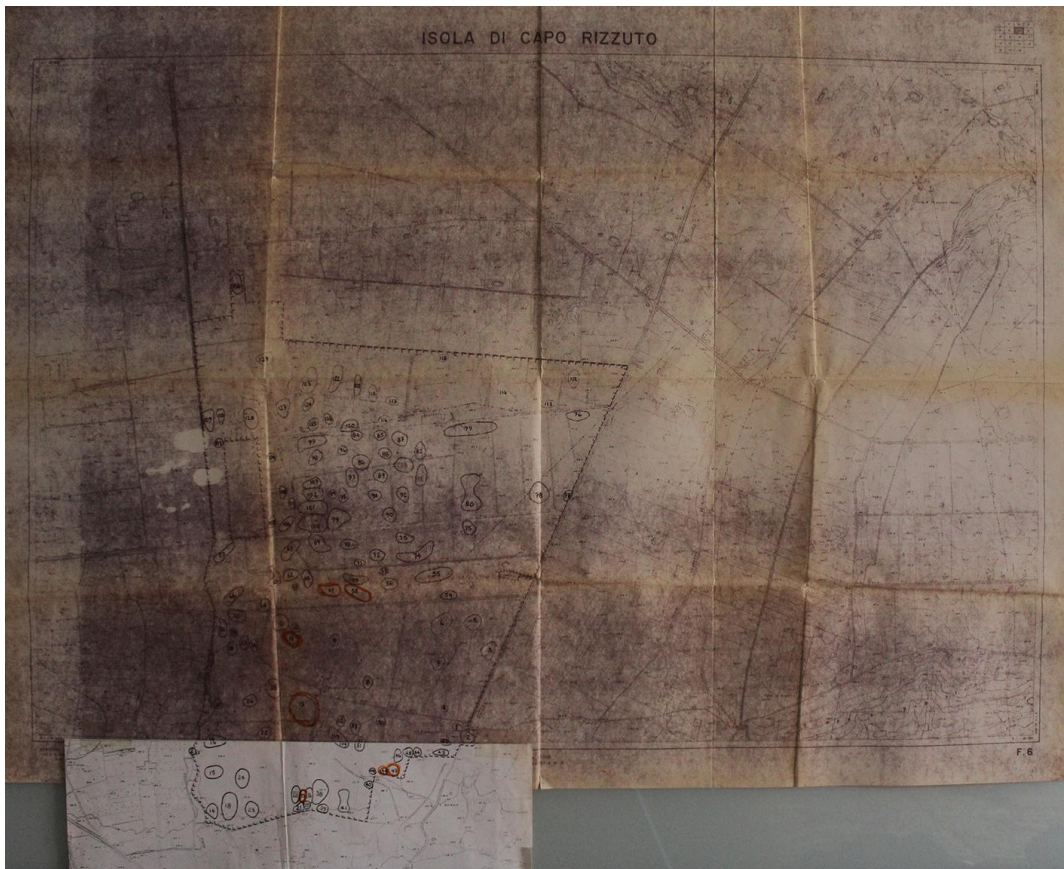
## Dati Catastali

Tipo Catasto	
Cod. Catastale Comune	
Sezione	
Foglio	
Particella	
Subalterno	
Note	
Provenienza	

## Atti Amministrativi

Decreto	
Data vincolo	
Riferimento normativo	
Tipo provvedimento	
Tipo altro provvedimento	
Num. trascriz. Conservatoria	
Data trascriz. Conservatoria	

ISOLA DI CAPO RIZZUTO



# Sistema VincoliInRete:

ID	408056
Codice regione (NCTR)	
Numero catalogo generale (NCTN)	
Suffisso numero catalogo generale	
Livello (RVEL)	
Denominazione	FABBRICATO ERP
Tipo scheda	Architettura
Tipo bene	
Condizione Giuridica	proprietà ente pubblico non territoriale
Destinazione d'uso	abitazione
Interesse Culturale	Di non interesse culturale
Gerarchia	individuo
Fonte	
Regione	Calabria
Provincia	Catanzaro
Comune	Belcastro
Località	BELCASTRO
Toponimo	
Indirizzo	VIA MARCONI, SNC
Denominazione ECP	Soprintendenza Archeologia, belle arti e paesaggio per le province di Catanzaro, Cosenza e Crotona
Secolo Da	
Secolo A	
Frazione secolo Da	
Frazione secolo A	
Anno Da	1955
Anno A	
Presente in SigecWeb	NO
Presente in Carta del rischio	NO
Presente in Beni tutelati	SI (36385)

Proveniente da VirApp	NO
-----------------------	----

## Dati Catastali

Tipo Catasto	
Cod. Catastale Comune	
Sezione	
Foglio	
Particella	
Subalterno	
Note	
Provenienza	

## Atti Amministrativi

Decreto	
Data vincolo	
Riferimento normativo	
Tipo provvedimento	
Tipo altro provvedimento	
Num. trascriz. Conservatoria	
Data trascriz. Conservatoria	

# Sistema VincoliInRete:

ID	3784109
Codice regione (NCTR)	18
Numero catalogo generale (NCTN)	00174469
Suffisso numero catalogo generale	
Livello (RVEL)	
Denominazione	Petronà   Petrania (denominazione originaria)
Tipo scheda	Centri-nuclei storici
Tipo bene	centro storico
Condizione Giuridica	proprietà mista
Destinazione d'uso	
Interesse Culturale	Di interesse culturale non verificato
Gerarchia	individuo
Fonte	
Regione	Calabria
Provincia	Catanzaro
Comune	Petronà
Località	
Toponimo	
Indirizzo	Via Vittorio Emanuele II
Denominazione ECP	Soprintendenza Archeologia, Belle Arti e Paesaggio per le Province di Catanzaro e Crotone
Secolo Da	XVIII
Secolo A	
Frazione secolo Da	
Frazione secolo A	
Anno Da	
Anno A	
Presente in SigecWeb	SI (ICCD15482372)
Presente in Carta del rischio	NO
Presente in Beni tutelati	NO



Proveniente da VirApp	NO
-----------------------	----

## Dati Catastali

Tipo Catasto	
Cod. Catastale Comune	
Sezione	
Foglio	
Particella	
Subalterno	
Note	
Provenienza	

## Atti Amministrativi

Decreto	
Data vincolo	
Riferimento normativo	
Tipo provvedimento	
Tipo altro provvedimento	
Num. trascriz. Conservatoria	
Data trascriz. Conservatoria	



# Sistema VincoliInRete:

ID	3784115
Codice regione (NCTR)	18
Numero catalogo generale (NCTN)	00174479
Suffisso numero catalogo generale	
Livello (RVEL)	
Denominazione	Sellia Marina
Tipo scheda	Centri-nuclei storici
Tipo bene	centro storico
Condizione Giuridica	proprietà mista
Destinazione d'uso	
Interesse Culturale	Di interesse culturale non verificato
Gerarchia	individuo
Fonte	
Regione	Calabria
Provincia	Catanzaro
Comune	Sellia Marina
Località	
Toponimo	
Indirizzo	Via Acqua delle Mandrie
Denominazione ECP	Soprintendenza Archeologia, Belle Arti e Paesaggio per le Province di Catanzaro e Crotone
Secolo Da	
Secolo A	
Frazione secolo Da	
Frazione secolo A	
Anno Da	
Anno A	
Presente in SigecWeb	SI (ICCD15524388)
Presente in Carta del rischio	NO
Presente in Beni tutelati	NO

Proveniente da VirApp	NO
-----------------------	----

## Dati Catastali

Tipo Catasto	
Cod. Catastale Comune	
Sezione	
Foglio	
Particella	
Subalterno	
Note	
Provenienza	

## Atti Amministrativi

Decreto	
Data vincolo	
Riferimento normativo	
Tipo provvedimento	
Tipo altro provvedimento	
Num. trascriz. Conservatoria	
Data trascriz. Conservatoria	



# Sistema VincoliInRete:

ID	3784224
Codice regione (NCTR)	18
Numero catalogo generale (NCTN)	00174387
Suffisso numero catalogo generale	
Livello (RVEL)	
Denominazione	Santa Severina   Severiniana (denominazione storica, età romana)   Siberene (denominazione originaria)
Tipo scheda	Centri-nuclei storici
Tipo bene	centro storico
Condizione Giuridica	proprietà mista
Destinazione d'uso	
Interesse Culturale	Di interesse culturale non verificato
Gerarchia	individuo
Fonte	
Regione	Calabria
Provincia	Crotone
Comune	Santa Severina
Località	
Toponimo	
Indirizzo	Piazza Campo
Denominazione ECP	Soprintendenza Archeologia, Belle Arti e Paesaggio per le Province di Catanzaro e Crotone
Secolo Da	IX
Secolo A	
Frazione secolo Da	
Frazione secolo A	
Anno Da	
Anno A	
Presente in SigecWeb	SI (ICCD15418755)
Presente in Carta del rischio	NO
Presente in Beni tutelati	NO

Proveniente da VirApp	NO
-----------------------	----

## Dati Catastali

Tipo Catasto	
Cod. Catastale Comune	
Sezione	
Foglio	
Particella	
Subalterno	
Note	
Provenienza	

## Atti Amministrativi

Decreto	
Data vincolo	
Riferimento normativo	
Tipo provvedimento	
Tipo altro provvedimento	
Num. trascriz. Conservatoria	
Data trascriz. Conservatoria	





# Sistema VincoliInRete:

ID	3784587
Codice regione (NCTR)	18
Numero catalogo generale (NCTN)	00174408
Suffisso numero catalogo generale	
Livello (RVEL)	
Denominazione	Belcastro   Genitocastro (denominazione storica, XII-XIII sec.)   Kallipoleos (denominazione storica, periodo Bizantino)   Bellicastrum (denominazione originaria, latina)
Tipo scheda	Centri-nuclei storici
Tipo bene	centro storico
Condizione Giuridica	proprietà mista
Destinazione d'uso	
Interesse Culturale	Di interesse culturale non verificato
Gerarchia	individuo
Fonte	
Regione	Calabria
Provincia	Catanzaro
Comune	Belcastro
Località	
Toponimo	
Indirizzo	Piazza Pietà
Denominazione ECP	Soprintendenza Archeologia, Belle Arti e Paesaggio per le Province di Catanzaro e Crotone
Secolo Da	IX
Secolo A	
Frazione secolo Da	
Frazione secolo A	
Anno Da	
Anno A	
Presente in SigecWeb	SI (ICCD15376618)
Presente in Carta del rischio	NO
Presente in Beni tutelati	NO

Proveniente da VirApp	NO
-----------------------	----

## Dati Catastali

Tipo Catasto	
Cod. Catastale Comune	
Sezione	
Foglio	
Particella	
Subalterno	
Note	
Provenienza	

## Atti Amministrativi

Decreto	
Data vincolo	
Riferimento normativo	
Tipo provvedimento	
Tipo altro provvedimento	
Num. trascriz. Conservatoria	
Data trascriz. Conservatoria	



# Sistema VincoliInRete:

ID	3784259
Codice regione (NCTR)	18
Numero catalogo generale (NCTN)	00174384
Suffisso numero catalogo generale	
Livello (RVEL)	
Denominazione	Isola di Capo Rizzuto   Insula Cutroni (denominazione storica)   Asila (denominazione storica)
Tipo scheda	Centri-nuclei storici
Tipo bene	centro storico
Condizione Giuridica	proprietà mista
Destinazione d'uso	
Interesse Culturale	Di interesse culturale non verificato
Gerarchia	individuo
Fonte	
Regione	Calabria
Provincia	Crotone
Comune	Isola di Capo Rizzuto
Località	
Toponimo	
Indirizzo	Via S. Marco
Denominazione ECP	Soprintendenza Archeologia, Belle Arti e Paesaggio per le Province di Catanzaro e Crotone
Secolo Da	X
Secolo A	
Frazione secolo Da	
Frazione secolo A	
Anno Da	
Anno A	
Presente in SigecWeb	SI (ICCD15418678)
Presente in Carta del rischio	NO
Presente in Beni tutelati	NO

Proveniente da VirApp	NO
-----------------------	----

## Dati Catastali

Tipo Catasto	
Cod. Catastale Comune	
Sezione	
Foglio	
Particella	
Subalterno	
Note	
Provenienza	

## Atti Amministrativi

Decreto	
Data vincolo	
Riferimento normativo	
Tipo provvedimento	
Tipo altro provvedimento	
Num. trascriz. Conservatoria	
Data trascriz. Conservatoria	



# Sistema VincoliInRete:

ID	3784438
Codice regione (NCTR)	18
Numero catalogo generale (NCTN)	00174394
Suffisso numero catalogo generale	
Livello (RVEL)	
Denominazione	Cotronei
Tipo scheda	Centri-nuclei storici
Tipo bene	centro storico
Condizione Giuridica	proprietà mista
Destinazione d'uso	
Interesse Culturale	Di interesse culturale non verificato
Gerarchia	individuo
Fonte	
Regione	Calabria
Provincia	Crotone
Comune	Cotronei
Località	
Toponimo	
Indirizzo	Via Elena
Denominazione ECP	Soprintendenza Archeologia, Belle Arti e Paesaggio per le Province di Catanzaro e Crotone
Secolo Da	XIII
Secolo A	
Frazione secolo Da	
Frazione secolo A	
Anno Da	
Anno A	
Presente in SigecWeb	SI (ICCD15469676)
Presente in Carta del rischio	NO
Presente in Beni tutelati	NO

Proveniente da VirApp	NO
-----------------------	----

## Dati Catastali

Tipo Catasto	
Cod. Catastale Comune	
Sezione	
Foglio	
Particella	
Subalterno	
Note	
Provenienza	

## Atti Amministrativi

Decreto	
Data vincolo	
Riferimento normativo	
Tipo provvedimento	
Tipo altro provvedimento	
Num. trascriz. Conservatoria	
Data trascriz. Conservatoria	





# Sistema VincoliInRete:

ID	3784439
Codice regione (NCTR)	18
Numero catalogo generale (NCTN)	00174405
Suffisso numero catalogo generale	
Livello (RVEL)	
Denominazione	Scandale
Tipo scheda	Centri-nuclei storici
Tipo bene	centro storico
Condizione Giuridica	proprietà mista
Destinazione d'uso	
Interesse Culturale	Di interesse culturale non verificato
Gerarchia	individuo
Fonte	
Regione	Calabria
Provincia	Crotone
Comune	Scandale
Località	
Toponimo	
Indirizzo	Corso Umberto I
Denominazione ECP	Soprintendenza Archeologia, Belle Arti e Paesaggio per le Province di Catanzaro e Crotone
Secolo Da	XVI
Secolo A	
Frazione secolo Da	
Frazione secolo A	
Anno Da	1555
Anno A	1555
Presente in SigecWeb	SI (ICCD15470198)
Presente in Carta del rischio	NO
Presente in Beni tutelati	NO

Proveniente da VirApp	NO
-----------------------	----

## Dati Catastali

Tipo Catasto	
Cod. Catastale Comune	
Sezione	
Foglio	
Particella	
Subalterno	
Note	
Provenienza	

## Atti Amministrativi

Decreto	
Data vincolo	
Riferimento normativo	
Tipo provvedimento	
Tipo altro provvedimento	
Num. trascriz. Conservatoria	
Data trascriz. Conservatoria	



# Sistema VincoliInRete:

ID	3784589
Codice regione (NCTR)	18
Numero catalogo generale (NCTN)	00174385
Suffisso numero catalogo generale	
Livello (RVEL)	
Denominazione	Le Castella
Tipo scheda	Centri-nuclei storici
Tipo bene	nucleo storico
Condizione Giuridica	proprietà mista
Destinazione d'uso	
Interesse Culturale	Di interesse culturale non verificato
Gerarchia	individuo
Fonte	
Regione	Calabria
Provincia	Crotone
Comune	Isola di Capo Rizzuto
Località	
Toponimo	Le Castella
Indirizzo	Piazza Ucciali
Denominazione ECP	Soprintendenza Archeologia, Belle Arti e Paesaggio per le Province di Catanzaro e Crotone
Secolo Da	IV
Secolo A	
Frazione secolo Da	
Frazione secolo A	
Anno Da	
Anno A	
Presente in SigecWeb	SI (ICCD15418738)
Presente in Carta del rischio	NO
Presente in Beni tutelati	NO

Proveniente da VirApp	NO
-----------------------	----

### Dati Catastali

Tipo Catasto	
Cod. Catastale Comune	
Sezione	
Foglio	
Particella	
Subalterno	
Note	
Provenienza	

### Atti Amministrativi

Decreto	
Data vincolo	
Riferimento normativo	
Tipo provvedimento	
Tipo altro provvedimento	
Num. trascriz. Conservatoria	
Data trascriz. Conservatoria	



# Sistema VincoliInRete:

ID	3784602
Codice regione (NCTR)	18
Numero catalogo generale (NCTN)	00174430
Suffisso numero catalogo generale	
Livello (RVEL)	
Denominazione	Zagarise
Tipo scheda	Centri-nuclei storici
Tipo bene	centro storico
Condizione Giuridica	proprietà mista
Destinazione d'uso	
Interesse Culturale	Di interesse culturale non verificato
Gerarchia	individuo
Fonte	
Regione	Calabria
Provincia	Catanzaro
Comune	Zagarise
Località	
Toponimo	
Indirizzo	Via Armando Diaz
Denominazione ECP	Soprintendenza Archeologia, Belle Arti e Paesaggio per le Province di Catanzaro e Crotone
Secolo Da	XVIII
Secolo A	
Frazione secolo Da	
Frazione secolo A	
Anno Da	
Anno A	
Presente in SigecWeb	SI (ICCD15418029)
Presente in Carta del rischio	NO
Presente in Beni tutelati	NO



Proveniente da VirApp	NO
-----------------------	----

## Dati Catastali

Tipo Catasto	
Cod. Catastale Comune	
Sezione	
Foglio	
Particella	
Subalterno	
Note	
Provenienza	

## Atti Amministrativi

Decreto	
Data vincolo	
Riferimento normativo	
Tipo provvedimento	
Tipo altro provvedimento	
Num. trascriz. Conservatoria	
Data trascriz. Conservatoria	



# Sistema VincoliInRete:

ID	3784605
Codice regione (NCTR)	18
Numero catalogo generale (NCTN)	00174414
Suffisso numero catalogo generale	
Livello (RVEL)	
Denominazione	Cropani   Cropos (denominazione originaria)
Tipo scheda	Centri-nuclei storici
Tipo bene	centro storico
Condizione Giuridica	proprietà mista
Destinazione d'uso	
Interesse Culturale	Di interesse culturale non verificato
Gerarchia	individuo
Fonte	
Regione	Calabria
Provincia	Catanzaro
Comune	Cropani
Località	
Toponimo	
Indirizzo	Piazza Casolini
Denominazione ECP	Soprintendenza Archeologia, Belle Arti e Paesaggio per le Province di Catanzaro e Crotone
Secolo Da	VI-VII
Secolo A	
Frazione secolo Da	
Frazione secolo A	
Anno Da	
Anno A	
Presente in SigecWeb	SI (ICCD15377131)
Presente in Carta del rischio	NO
Presente in Beni tutelati	NO

Proveniente da VirApp	NO
-----------------------	----

## Dati Catastali

Tipo Catasto	
Cod. Catastale Comune	
Sezione	
Foglio	
Particella	
Subalterno	
Note	
Provenienza	

## Atti Amministrativi

Decreto	
Data vincolo	
Riferimento normativo	
Tipo provvedimento	
Tipo altro provvedimento	
Num. trascriz. Conservatoria	
Data trascriz. Conservatoria	



# Sistema VincoliInRete:

ID	3784618
Codice regione (NCTR)	18
Numero catalogo generale (NCTN)	00174386
Suffisso numero catalogo generale	
Livello (RVEL)	
Denominazione	Petilia Policastro   Policastro (denominazione originaria)
Tipo scheda	Centri-nuclei storici
Tipo bene	centro storico
Condizione Giuridica	proprietà mista
Destinazione d'uso	
Interesse Culturale	Di interesse culturale non verificato
Gerarchia	individuo
Fonte	
Regione	Calabria
Provincia	Crotone
Comune	Petilia Policastro
Località	
Toponimo	
Indirizzo	Via Risorgimento
Denominazione ECP	Soprintendenza Archeologia, Belle Arti e Paesaggio per le Province di Catanzaro e Crotone
Secolo Da	VII
Secolo A	
Frazione secolo Da	
Frazione secolo A	
Anno Da	
Anno A	
Presente in SigecWeb	SI (ICCD15418747)
Presente in Carta del rischio	NO
Presente in Beni tutelati	NO

Proveniente da VirApp	NO
-----------------------	----

## Dati Catastali

Tipo Catasto	
Cod. Catastale Comune	
Sezione	
Foglio	
Particella	
Subalterno	
Note	
Provenienza	

## Atti Amministrativi

Decreto	
Data vincolo	
Riferimento normativo	
Tipo provvedimento	
Tipo altro provvedimento	
Num. trascriz. Conservatoria	
Data trascriz. Conservatoria	







# Sistema VincoliInRete:

ID	3784622
Codice regione (NCTR)	18
Numero catalogo generale (NCTN)	00174396
Suffisso numero catalogo generale	
Livello (RVEL)	
Denominazione	Cutro   Kyterion (denominazione greca)
Tipo scheda	Centri-nuclei storici
Tipo bene	centro storico
Condizione Giuridica	proprietà mista
Destinazione d'uso	
Interesse Culturale	Di interesse culturale non verificato
Gerarchia	individuo
Fonte	
Regione	Calabria
Provincia	Crotone
Comune	Cutro
Località	
Toponimo	
Indirizzo	Piazza Giò Leonardo di Bona
Denominazione ECP	Soprintendenza Archeologia, Belle Arti e Paesaggio per le Province di Catanzaro e Crotone
Secolo Da	XVIII
Secolo A	
Frazione secolo Da	
Frazione secolo A	
Anno Da	1783
Anno A	1783
Presente in SigecWeb	SI (ICCD15469773)
Presente in Carta del rischio	NO
Presente in Beni tutelati	NO

Proveniente da VirApp	NO
-----------------------	----

## Dati Catastali

Tipo Catasto	
Cod. Catastale Comune	
Sezione	
Foglio	
Particella	
Subalterno	
Note	
Provenienza	

## Atti Amministrativi

Decreto	
Data vincolo	
Riferimento normativo	
Tipo provvedimento	
Tipo altro provvedimento	
Num. trascriz. Conservatoria	
Data trascriz. Conservatoria	



# Sistema VincoliInRete:

ID	3785917
Codice regione (NCTR)	18
Numero catalogo generale (NCTN)	00174401
Suffisso numero catalogo generale	
Livello (RVEL)	
Denominazione	Roccabernarda   Rocca di Tacina (denominazione storica)   Rocca di Pagani (denominazione storica)
Tipo scheda	Centri-nuclei storici
Tipo bene	centro storico
Condizione Giuridica	proprietà mista
Destinazione d'uso	
Interesse Culturale	Di interesse culturale non verificato
Gerarchia	individuo
Fonte	
Regione	Calabria
Provincia	Crotone
Comune	Roccabernarda
Località	
Toponimo	
Indirizzo	Via Fischia
Denominazione ECP	Soprintendenza Archeologia, Belle Arti e Paesaggio per le Province di Catanzaro e Crotone
Secolo Da	
Secolo A	
Frazione secolo Da	
Frazione secolo A	
Anno Da	
Anno A	
Presente in SigecWeb	SI (ICCD15469908)
Presente in Carta del rischio	NO
Presente in Beni tutelati	NO

Proveniente da VirApp	NO
-----------------------	----

## Dati Catastali

Tipo Catasto	
Cod. Catastale Comune	
Sezione	
Foglio	
Particella	
Subalterno	
Note	
Provenienza	

## Atti Amministrativi

Decreto	
Data vincolo	
Riferimento normativo	
Tipo provvedimento	
Tipo altro provvedimento	
Num. trascriz. Conservatoria	
Data trascriz. Conservatoria	



# Sistema VincoliInRete:

ID	3786311
Codice regione (NCTR)	18
Numero catalogo generale (NCTN)	00174481
Suffisso numero catalogo generale	
Livello (RVEL)	
Denominazione	Sersale
Tipo scheda	Centri-nuclei storici
Tipo bene	centro storico
Condizione Giuridica	proprietà mista
Destinazione d'uso	
Interesse Culturale	Di interesse culturale non verificato
Gerarchia	individuo
Fonte	
Regione	Calabria
Provincia	Catanzaro
Comune	Sersale
Località	
Toponimo	
Indirizzo	Salita Via Aventino
Denominazione ECP	Soprintendenza Archeologia, Belle Arti e Paesaggio per le Province di Catanzaro e Crotone
Secolo Da	XVII
Secolo A	
Frazione secolo Da	
Frazione secolo A	
Anno Da	
Anno A	
Presente in SigecWeb	SI (ICCD15591425)
Presente in Carta del rischio	NO
Presente in Beni tutelati	NO

Proveniente da VirApp	NO
-----------------------	----

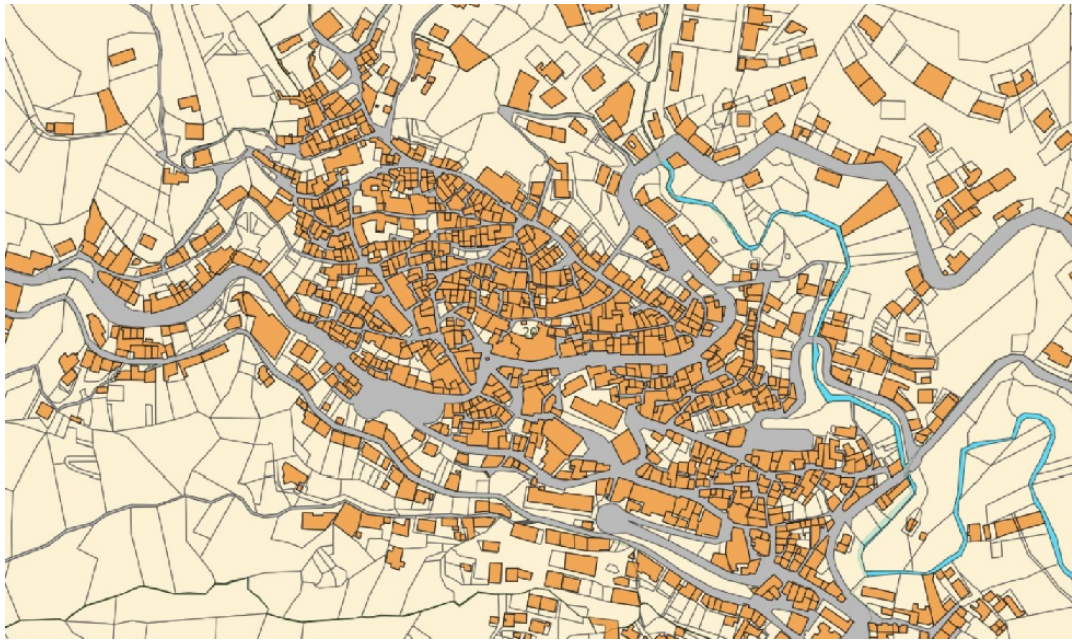
## Dati Catastali

Tipo Catasto	
Cod. Catastale Comune	
Sezione	
Foglio	
Particella	
Subalterno	
Note	
Provenienza	

## Atti Amministrativi

Decreto	
Data vincolo	
Riferimento normativo	
Tipo provvedimento	
Tipo altro provvedimento	
Num. trascriz. Conservatoria	
Data trascriz. Conservatoria	





# Sistema VincoliInRete:

ID	3788491
Codice regione (NCTR)	18
Numero catalogo generale (NCTN)	00174443
Suffisso numero catalogo generale	
Livello (RVEL)	
Denominazione	Cerva   San Giovanni della Croce (denominazione storica)
Tipo scheda	Centri-nuclei storici
Tipo bene	centro storico
Condizione Giuridica	proprietà mista
Destinazione d'uso	
Interesse Culturale	Di interesse culturale non verificato
Gerarchia	individuo
Fonte	
Regione	Calabria
Provincia	Catanzaro
Comune	Cerva
Località	
Toponimo	
Indirizzo	Via Principe Umberto
Denominazione ECP	Soprintendenza Archeologia, Belle Arti e Paesaggio per le Province di Catanzaro e Crotone
Secolo Da	XVIII
Secolo A	
Frazione secolo Da	
Frazione secolo A	
Anno Da	
Anno A	
Presente in SigecWeb	SI (ICCD15418527)
Presente in Carta del rischio	NO
Presente in Beni tutelati	NO

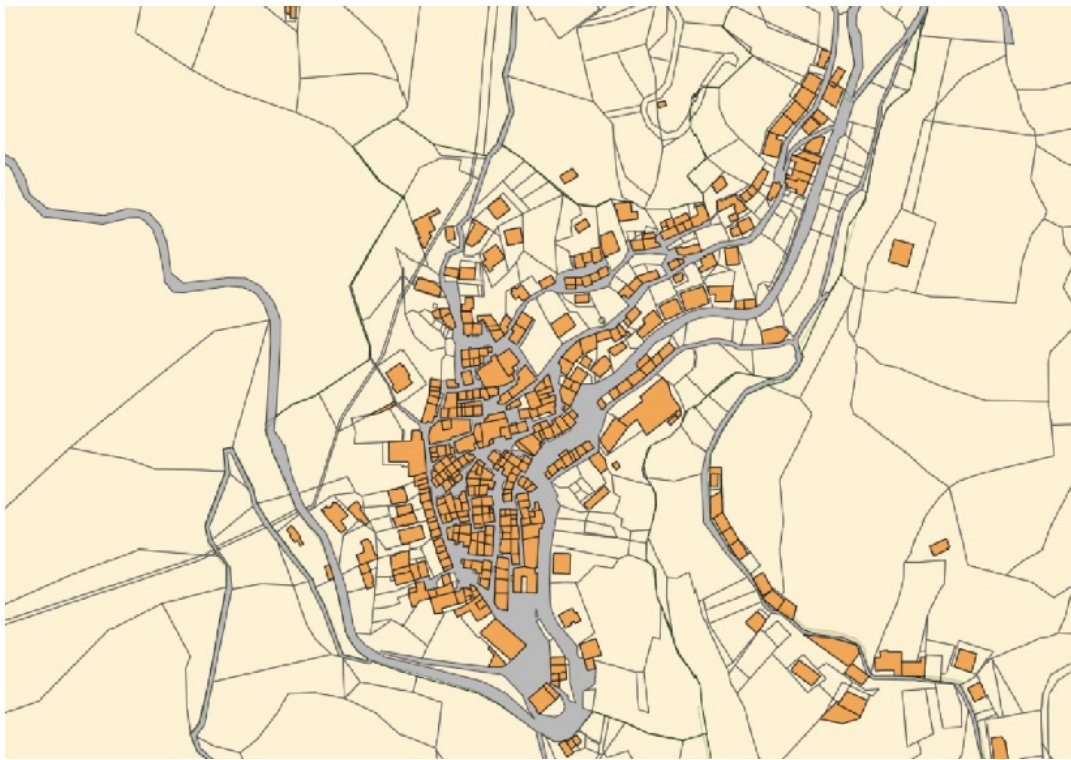
Proveniente da VirApp	NO
-----------------------	----

## Dati Catastali

Tipo Catasto	
Cod. Catastale Comune	
Sezione	
Foglio	
Particella	
Subalterno	
Note	
Provenienza	

## Atti Amministrativi

Decreto	
Data vincolo	
Riferimento normativo	
Tipo provvedimento	
Tipo altro provvedimento	
Num. trascriz. Conservatoria	
Data trascriz. Conservatoria	



# Sistema VincoliInRete:

ID	3788492
Codice regione (NCTR)	18
Numero catalogo generale (NCTN)	00174458
Suffisso numero catalogo generale	
Livello (RVEL)	
Denominazione	Marcedusa
Tipo scheda	Centri-nuclei storici
Tipo bene	centro storico
Condizione Giuridica	proprietà mista
Destinazione d'uso	
Interesse Culturale	Di interesse culturale non verificato
Gerarchia	individuo
Fonte	
Regione	Calabria
Provincia	Catanzaro
Comune	Marcedusa
Località	
Toponimo	
Indirizzo	Piazza Municipio
Denominazione ECP	Soprintendenza Archeologia, Belle Arti e Paesaggio per le Province di Catanzaro e Crotone
Secolo Da	XIII
Secolo A	
Frazione secolo Da	
Frazione secolo A	
Anno Da	
Anno A	
Presente in SigecWeb	SI (ICCD15478094)
Presente in Carta del rischio	NO
Presente in Beni tutelati	NO

Proveniente da VirApp	NO
-----------------------	----

## Dati Catastali

Tipo Catasto	
Cod. Catastale Comune	
Sezione	
Foglio	
Particella	
Subalterno	
Note	
Provenienza	

## Atti Amministrativi

Decreto	
Data vincolo	
Riferimento normativo	
Tipo provvedimento	
Tipo altro provvedimento	
Num. trascriz. Conservatoria	
Data trascriz. Conservatoria	





# Sistema VincoliInRete:

ID	3801737
Codice regione (NCTR)	18
Numero catalogo generale (NCTN)	00174398
Suffisso numero catalogo generale	
Livello (RVEL)	
Denominazione	Mesoraca
Tipo scheda	Centri-nuclei storici
Tipo bene	centro storico
Condizione Giuridica	proprietà mista
Destinazione d'uso	
Interesse Culturale	Di interesse culturale non verificato
Gerarchia	individuo
Fonte	
Regione	Calabria
Provincia	Crotone
Comune	Mesoraca
Località	
Toponimo	
Indirizzo	Via S. Zosimo
Denominazione ECP	Soprintendenza Archeologia, Belle Arti e Paesaggio per le Province di Catanzaro e Crotone
Secolo Da	XIV
Secolo A	
Frazione secolo Da	
Frazione secolo A	
Anno Da	
Anno A	
Presente in SigecWeb	SI (ICCD15469812)
Presente in Carta del rischio	NO
Presente in Beni tutelati	NO



Proveniente da VirApp	NO
-----------------------	----

## Dati Catastali

Tipo Catasto	
Cod. Catastale Comune	
Sezione	
Foglio	
Particella	
Subalterno	
Note	
Provenienza	

## Atti Amministrativi

Decreto	
Data vincolo	
Riferimento normativo	
Tipo provvedimento	
Tipo altro provvedimento	
Num. trascriz. Conservatoria	
Data trascriz. Conservatoria	



# Sistema VincoliInRete:

ID	3801739
Codice regione (NCTR)	18
Numero catalogo generale (NCTN)	00174402
Suffisso numero catalogo generale	
Livello (RVEL)	
Denominazione	San Mauro Marchesato
Tipo scheda	Centri-nuclei storici
Tipo bene	centro storico
Condizione Giuridica	proprietà mista
Destinazione d'uso	
Interesse Culturale	Di interesse culturale non verificato
Gerarchia	individuo
Fonte	
Regione	Calabria
Provincia	Crotone
Comune	San Mauro Marchesato
Località	
Toponimo	
Indirizzo	Via Campanella
Denominazione ECP	Soprintendenza Archeologia, Belle Arti e Paesaggio per le Province di Catanzaro e Crotone
Secolo Da	XVI
Secolo A	
Frazione secolo Da	
Frazione secolo A	
Anno Da	
Anno A	
Presente in SigecWeb	SI (ICCD15469956)
Presente in Carta del rischio	NO
Presente in Beni tutelati	NO

Proveniente da VirApp	NO
-----------------------	----

## Dati Catastali

Tipo Catasto	
Cod. Catastale Comune	
Sezione	
Foglio	
Particella	
Subalterno	
Note	
Provenienza	

## Atti Amministrativi

Decreto	
Data vincolo	
Riferimento normativo	
Tipo provvedimento	
Tipo altro provvedimento	
Num. trascriz. Conservatoria	
Data trascriz. Conservatoria	



FraSqui

# Sistema VincoliInRete:

ID	3803983
Codice regione (NCTR)	18
Numero catalogo generale (NCTN)	00178037
Suffisso numero catalogo generale	
Livello (RVEL)	
Denominazione	Soveria Simeri   Pallavicino (denominazione storica)
Tipo scheda	Centri-nuclei storici
Tipo bene	centro storico
Condizione Giuridica	proprietà mista
Destinazione d'uso	
Interesse Culturale	Di interesse culturale non verificato
Gerarchia	individuo
Fonte	
Regione	Calabria
Provincia	Catanzaro
Comune	Soveria Simeri
Località	
Toponimo	
Indirizzo	Via G. Mazzini
Denominazione ECP	Soprintendenza Archeologia, Belle Arti e Paesaggio per le Province di Catanzaro e Crotone
Secolo Da	XVI
Secolo A	
Frazione secolo Da	
Frazione secolo A	
Anno Da	
Anno A	
Presente in SigecWeb	SI (ICCD15823546)
Presente in Carta del rischio	NO
Presente in Beni tutelati	NO

Proveniente da VirApp	NO
-----------------------	----

## Dati Catastali

Tipo Catasto	
Cod. Catastale Comune	
Sezione	
Foglio	
Particella	
Subalterno	
Note	
Provenienza	

## Atti Amministrativi

Decreto	
Data vincolo	
Riferimento normativo	
Tipo provvedimento	
Tipo altro provvedimento	
Num. trascriz. Conservatoria	
Data trascriz. Conservatoria	







# Sistema VincoliInRete:

ID	3179837
Codice regione (NCTR)	18
Numero catalogo generale (NCTN)	00167382
Suffisso numero catalogo generale	
Livello (RVEL)	
Denominazione	Isola Capo Rizzuto, progetto NATO 1991, 14
Tipo scheda	Siti archeologici
Tipo bene	
Condizione Giuridica	proprietà stato
Destinazione d'uso	
Interesse Culturale	Di interesse culturale non verificato
Gerarchia	individuo
Fonte	
Regione	Calabria
Provincia	Crotone
Comune	Isola di Capo Rizzuto
Località	Stazzi
Toponimo	
Indirizzo	Strada provinciale S. Anna-Capo Colonna
Denominazione ECP	Soprintendenza Archeologia, belle arti e paesaggio per le province di Catanzaro, Cosenza e Crotone
Secolo Da	
Secolo A	
Frazione secolo Da	
Frazione secolo A	
Anno Da	
Anno A	
Presente in SigecWeb	SI (ICCD14524817)
Presente in Carta del rischio	SI (243006)
Presente in Beni tutelati	NO

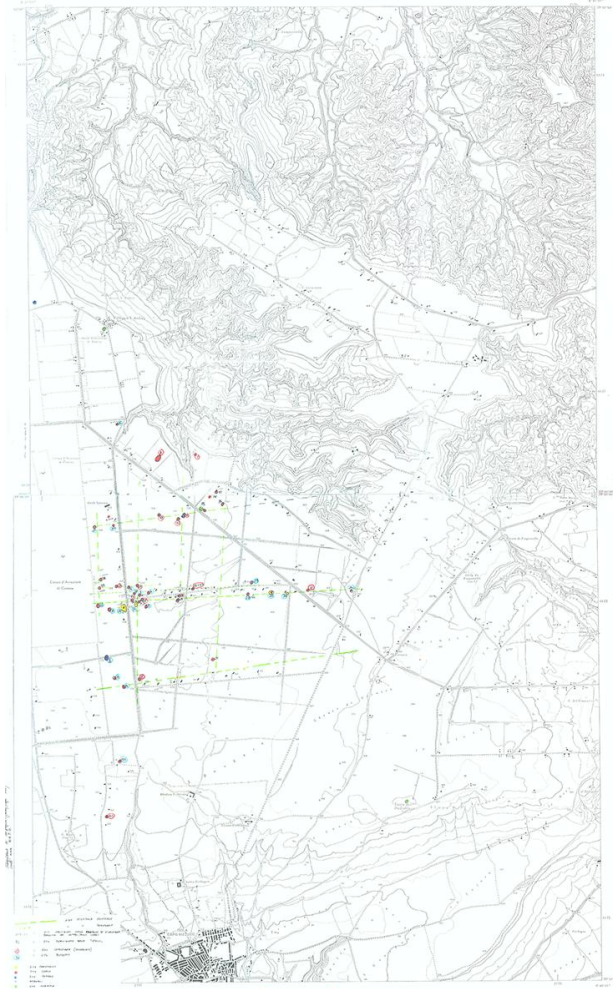
Proveniente da VirApp	NO
-----------------------	----

## Dati Catastali

Tipo Catasto	
Cod. Catastale Comune	
Sezione	
Foglio	
Particella	
Subalterno	
Note	
Provenienza	

## Atti Amministrativi

Decreto	
Data vincolo	
Riferimento normativo	
Tipo provvedimento	
Tipo altro provvedimento	
Num. trascriz. Conservatoria	
Data trascriz. Conservatoria	



# Sistema VincoliInRete:

ID	3179840
Codice regione (NCTR)	18
Numero catalogo generale (NCTN)	00167390
Suffisso numero catalogo generale	
Livello (RVEL)	
Denominazione	Isola Capo Rizzuto, progetto NATO 1991, 22
Tipo scheda	Siti archeologici
Tipo bene	
Condizione Giuridica	proprietà stato
Destinazione d'uso	
Interesse Culturale	Di interesse culturale non verificato
Gerarchia	individuo
Fonte	
Regione	Calabria
Provincia	Crotone
Comune	Isola di Capo Rizzuto
Località	Ronzino
Toponimo	
Indirizzo	Strada provinciale S. Anna-Capo Colonna
Denominazione ECP	Soprintendenza Archeologia, belle arti e paesaggio per le province di Catanzaro, Cosenza e Crotone
Secolo Da	
Secolo A	
Frazione secolo Da	
Frazione secolo A	
Anno Da	
Anno A	
Presente in SigecWeb	SI (ICCD14526428)
Presente in Carta del rischio	SI (243007)
Presente in Beni tutelati	NO

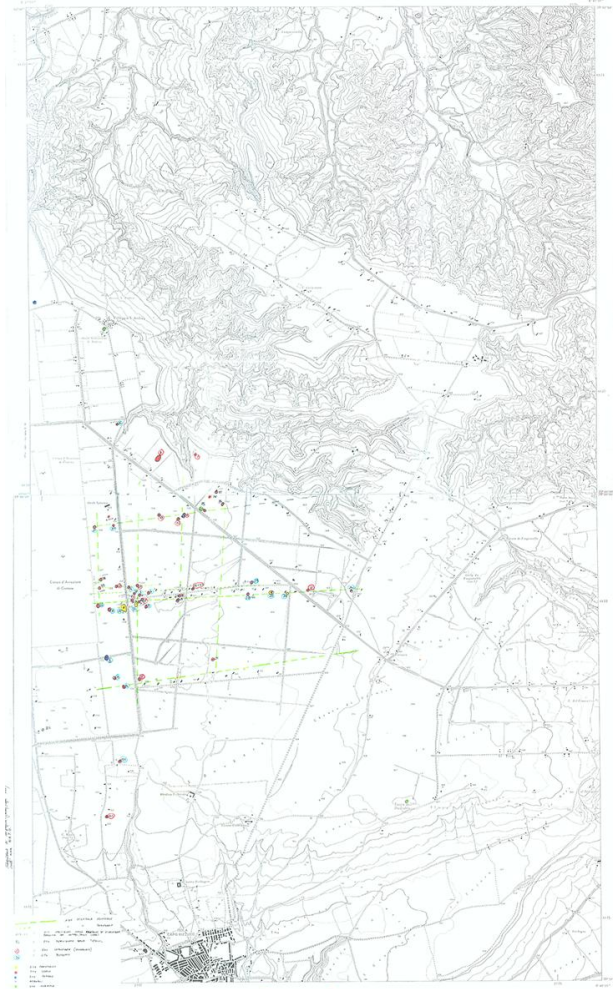
Proveniente da VirApp	NO
-----------------------	----

## Dati Catastali

Tipo Catasto	
Cod. Catastale Comune	
Sezione	
Foglio	
Particella	
Subalterno	
Note	
Provenienza	

## Atti Amministrativi

Decreto	
Data vincolo	
Riferimento normativo	
Tipo provvedimento	
Tipo altro provvedimento	
Num. trascriz. Conservatoria	
Data trascriz. Conservatoria	



Risultato di Somme  
catastro 1954

# Sistema VincoliInRete:

ID	3180496
Codice regione (NCTR)	18
Numero catalogo generale (NCTN)	00167326
Suffisso numero catalogo generale	
Livello (RVEL)	
Denominazione	Isola di Capo Rizzuto, progetto NATO 1989, sito n. 66
Tipo scheda	Siti archeologici
Tipo bene	
Condizione Giuridica	dato non disponibile
Destinazione d'uso	
Interesse Culturale	Di interesse culturale non verificato
Gerarchia	individuo
Fonte	
Regione	Calabria
Provincia	Crotone
Comune	Isola di Capo Rizzuto
Località	Bosco di S. Barbara
Toponimo	
Indirizzo	
Denominazione ECP	Soprintendenza Archeologia, belle arti e paesaggio per le province di Catanzaro, Cosenza e Crotone
Secolo Da	
Secolo A	
Frazione secolo Da	
Frazione secolo A	
Anno Da	
Anno A	
Presente in SigecWeb	SI (ICCD14520361)
Presente in Carta del rischio	SI (243161)
Presente in Beni tutelati	NO

Proveniente da VirApp	NO
-----------------------	----

## Dati Catastali

Tipo Catasto	
Cod. Catastale Comune	
Sezione	
Foglio	
Particella	
Subalterno	
Note	
Provenienza	

## Atti Amministrativi

Decreto	
Data vincolo	
Riferimento normativo	
Tipo provvedimento	
Tipo altro provvedimento	
Num. trascriz. Conservatoria	
Data trascriz. Conservatoria	



ISOLA DI CAPO RIZZUTO

