

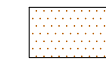







LEGENDA:

- CONFINI FOGLI DI MAPPA
- CONFINI STRADA PROVINCIALE SAN BERNARDO
- CONFINI CATASTALE
- RECINZIONE
- - - DISTANZA DAI CONFINI DI 20 METRI AI SENSI DEL COMMA 6.6 ART. 6 DELLA D.GDGR N. 13 DELLA REGIONE MARCHE
- FOSSO DEMANIALE
- - - ELETTRODOTTO AT

-  CABINE DI CAMPO
-  AREE NON IDONEE
-  STRADE E AREA DI PERTINENZA POWE STATION
-  FASCIA DI RISPETTO STRADE EXTRAURBANE
-  FASCIA 5 METRI LASCIATA A VERDE IN PROSSIMITA' DEL FOSSO DEMANIALE
-  SPECIE ARBOREE PROTETTE - Filari olmi
-  SPECIE ARBOREE PROTETTE - Querce singole
-  ALBERI DI PROGETTO

PLANIMETRIA DI PROGETTO DEL CAMPO AGRIVOLTAICO SU BASE AEROFOTOGRAMMETRICA

Scala 1:2.000



PROPONENTE: SOCIETA' APPARTENENTE AL GRUPPO



Progetto Definitivo

PROGETTO PER LA REALIZZAZIONE DI UN IMPIANTO AGRIVOLTAICO DI POTENZA MASSIMA PARI A 41,54 MWp CON SISTEMA DI ACCUMULO ELETTROCHIMICO DI POTENZA PARI A 20 MW PER 4 ORE E RELATIVE OPERE DI CONNESSIONE NEL COMUNE DI CHIARAVALLE (AN)

Rimodulazione Progetto con riduzione di potenza installata a 38,159 MW + 20 MW di accumulo in adeguamento alle Osservazioni degli Enti

TITOLO ELABORATO

PLANIMETRIA IMPIANTO SU ORTO FOTO

CODICE ELABORATO	SCALA	FOGLIO	FORMATO
TAV. 11/ARCH	1:2000	1 di 1	

REV.	DATA	DESCRIZIONE	ESEGUITO	REVISIONATO	APPROVATO
02	01/07/2024		Carluccio C.	Pettinari F.	Carluccio C.
01	11/12/2023		Carluccio C.	Pettinari F.	Biagiola P.

PROGETTAZIONE:



OIKO ENERGY
Via Monte Pagano 41, 65124 (PE)
www.oikoenergy.it

SmartBuildingDesign

ARCHITECTURE | ENGINEERING | ENERGY
Via Macchio SP, 50129 Rocca AN
Via dei Martiri della Costituzione 18, 06030 Terni CB
P.IVA 0256904022
www.smartbuildingdesign.it

Progettazione architettonica

