TABELLA VERIFICA REQUISITI IMPIANTO AGRIVOLTAICO

REQUISITI AGROPV	
REQUISITO A1	S_agricola > 70% S_tot
	434.189 mq > 0.7 * 442.857 mq = 309.999
REQUISITO A2	LAOR (S_p+S_tot) < 40%
	LAOR= 35.89%

PROPONENTE:

Blusolar Chiaravalle 1

SOCIETA' APPARTENENTE AL GRUPPO

Carlo Maresca

Progetto Definitivo

PROGETTO PER LA REALIZZAZIONE DI UN IMPIANTO AGRIVOLTAICO DI POTENZA MASSIMA PARI A 41.54 MWp CON SISTEMA DI ACCUMULO ELETTROCHIMICO DI POTENZA PARI A 20 MW PER 4 ORE E RELATIVE OPERE DI CONNESSIONE NEL COMUNE DI CHIARAVALLE (AN)

Rimodulazione Progetto con riduzione di potenza installata a 38,159 MW + 20 MW di accumulo in adeguamento alle Osservazioni degli Enti

TITOLO ELABORATO

SCHEMI VERIFICA REQUISITI AGRIVOLTAICO

CODICE ELABORATO	SCALA	FOGLIO	FORMATO
TAV. 12/ARCH	varia	1 di 1	

01	01/07/2024		Carfuoco C.	Pietrini P.	Carfuoco C.
REV.	DATA	DESCRIZIONE	DISEGNATO	REVISIONATO	APPROVATO

PROGETTAZIONE:

oikoenergy

OIKO ENERGY
Via Venezia Giulia 43, 63124 (PE)
www.oikoenergy.it

Firmato digitalmente da: Fabio Perinelli
O=ORDINE DEGLI INGEGNERI PROVINCIA DI PESCARA
C=IT
Data: 2024.07.01 08:42:00 +01'00'

SmartBuildingDesign
ARCHITECTURE - ENGINEERING - ENERGY
Via Nicola Fabrizi, 65 - 65125 Pescara (PE) - Italy
P.IVA 01601150682
www.smartbuildingdesign.it

Progettista architettonico

arch. Costantino Carfuoco

ORDINE DEGLI ARCHITETTI PIANIFICATORI PAESAGGISTI E CONSERVATORI DELLA PROVINCIA DI PESCARA
Arch. Pianificatore Paesaggista e Conservatore
Costantino Carfuoco
Iscritto all'albo con il n. 549

ing. Fabio Perinelli

SCHEMA CALCOLO SUPERFICIE TOTALE

Scala 1:2.000

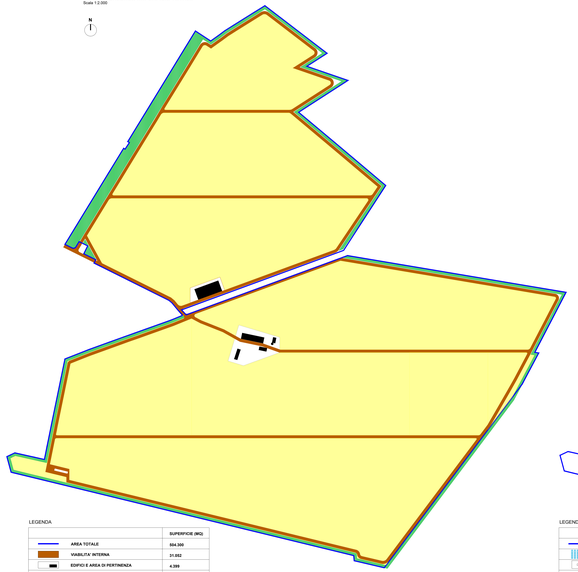

LEGENDA

		SUPERFICIE (MQ)
	AREA TOTALE	884.500
	VIABILITA' INTERNA	31.002
	EDIFICI E AREA DI PERTINENZA	4.399
	SUPERFICIE DESTINATA ALLA MITIGAZIONE	24.037
	S.tot. - SUPERFICIE SISTEMA AGRIVOLTAICO (Area tot - Viabilità - Edifici - Mitigazione)	442.857

SCHEMA CALCOLO SUPERFICI IMPIANTO E SN

Scala 1:2.000

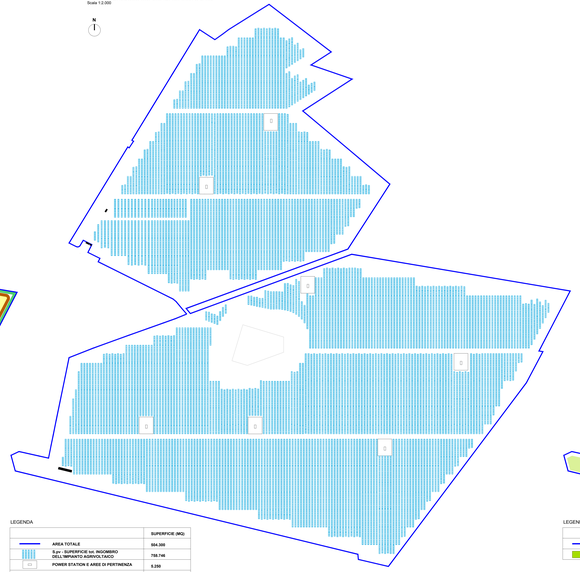

LEGENDA

		SUPERFICIE (MQ)
	AREA TOTALE	884.500
	S.pv - SUPERFICIE lim. INGOMBRO DELL'IMPIANTO AGRIVOLTAICO	758.746
	POWER STATION E AREE DI PERTINENZA	8.250
	CABINE	138
	PALI TRACKER	3.120
	Sn (cabine + pali tracker)	8.508

SCHEMA CALCOLO SUPERFICIE AGRICOLA

Scala 1:2.000

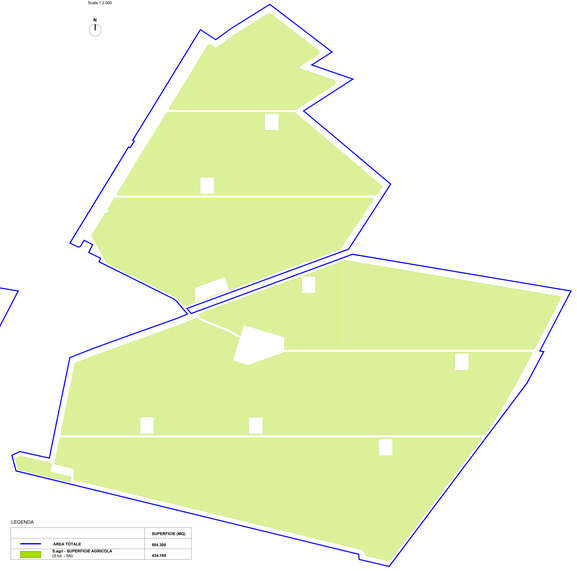

LEGENDA

		SUPERFICIE (MQ)
	AREA TOTALE	884.500
	S.agri - SUPERFICIE AGRICOLA (S.tot. - Sn)	434.189

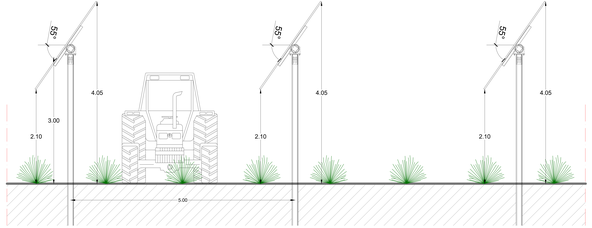

SEZIONE TRASVERSALE TIPO CON MODULI MASSIMA INCLINAZIONE

Scala 1:25



SEZIONE TRASVERSALE TIPO CON MODULI ORIZZONTALI

Scala 1:25