








LEGENDA

PARCO EOLICO

-  AEROGENERATORE
-  ID della WTG
-  PIAZZOLA DEFINITIVA
-  PIAZZOLA DI CANTIERE
-  SE TERNA
-  AREA DI CONSEGNA
-  STRADE DI CANTIERE
-  STRADE DI ESEROZIO
-  CAVIDOTTO
-  CAVIDOTTO DI CONNESSIONE
-  CONFINI COMUNALI

BENI PAESAGGISTICI PROVINCIA DI AGRIGENTO

- paesaggi locali (0)
- area stralciata dal Piano (1)
- Vincoli Archeologici art.10 D.lgs. 42/04 (2)
- aree di interesse archeologico - art.142, lett. m, D.lgs.42/04 (3)
- aree al di sopra i 1200 mt. - art.142, lett.d, D.lgs.42/04 (4)
- aree riserve regionali - art.142, lett. f, D.lgs.42/04 (5)
- aree costa 300m. - art.142, lett.a, D.lgs. 42/04 (6)
- aree laghi 300m. - art.142, lett. b, D.lgs. 42/04 (7)
- aree fiumi 150m. - art.142, lett. c, D.lgs.42/04 (8)
- aree boscate - art.142, lett. g, D.lgs.42/04 (9)
- aree tutelate - art.136, D.lgs.42/04 (10)
- aree tutelate - art.134, lett. c, D.lgs. 42/04 (11)

 REGIONE SICILIANA	 COMUNE DI RIBERA	 COMUNE DI CALAMONACI			
<p>IL COMMITTENTE:</p> 		<p>NP SICILIA 5 S.R.L. Galleria Passarella, 2 20122 MILANO C.F. e P. IVA 12930310961 REA MI-2693053 PEC: npsicilia5@legamail.it Legale Rappresentante STEFANO PIERONI</p>			
<p>IL PROGETTISTA:</p> 		<p>Dott. Ing. Vittorio Maria Randazzo  Dott. Ing. Vincenzo Di Marco </p>			
<p>TITOLO DEL PROGETTO:</p> <p><b>PARCO EOLICO "BELMONTE"</b> <b>POTENZA NOMINALE 28,8 MW</b></p>					
<p>ELABORATO:</p> <p><b>PROGETTO DEFINITIVO</b></p>		<p>CODICE ELABORATO:</p> <p><b>NPS5_RIB_F01A_EPD</b></p>			
<p>TITOLO ELABORATO:</p> <p><b>INQUADRAMENTO SU BENI PAESAGGISTICI PROVINCIA DI AGRIGENTO</b></p>					
FOGLIO:	1	SCALA: 1:10.000			
FORMATO:	A0				
Rev.	Data	Descrizione Revisione	Redatto	Controllato	Approvato
0	01/07/2024		C.L.	V.D.	V.R.

