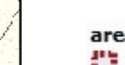





















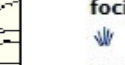
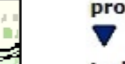









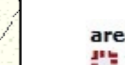





















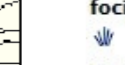
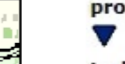























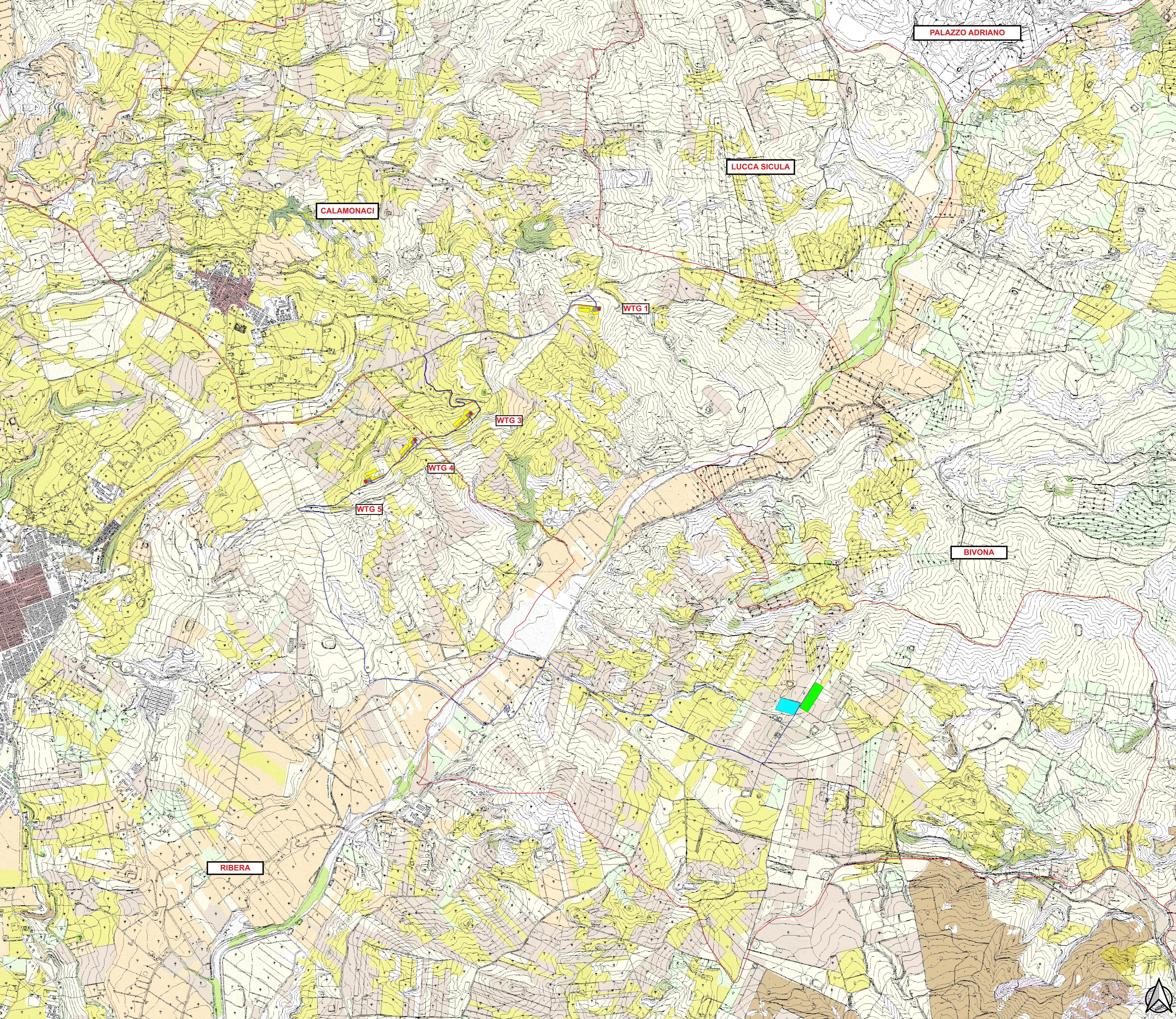
LEGENDA








PARCO EOLICO

-  AEROGENERATORE
-  ID della WTG
-  PIAZZOLA DEFINITIVA
-  PIAZZOLA DI CANTIERE
-  SE TERZA
-  AREA DI CONSEGNA
-  STRADE DI CANTIERE
-  STRADE DI ESERCOZIO
-  CAVIDOTTO
-  CAVIDOTTO DI CONNESSIONE
-  CONFINI COMUNALI

COMPONENTI DEL PAESAGGIO PROVINCIA DI AGRIGENTO

-  area urbanizzata dal Piano (0)
-  Paesaggi locali (1)
-  beni isolati (2)
-  A1
-  A2
-  A3
-  E1
-  E2
-  E3
-  C1
-  C2
-  D1
-  D10
-  A2
-  D3
-  D5
-  D8
-  D9
-  E3
-  E4
-  E5
-  E7
-  E8
-  alberi monumentali (3)
-  cime (4)
-  selle (5)
-  gole puntuali (6)
-  doline (7)
-  foci (8)
-  promontori (9)
-  isolotti (10)
-  baie/rade (11)
-  O
-  sorgenti (12)
-  punti panoramici (14)
-  visibilità panoramica (15)
-  regie trazzere (16)
-  ferrovie storiche (17)
-  crinali (18)
-  gole lineari (19)
-  tettonica (20)
-  Faglia
-  Sovrasaccramento
-  orli e terrazzi (21)
-  Orli di terrazzi marine fluviali
-  morfologie della costa (22)
-  Costa ghiaiosa
-  Costa rocciosa
-  Costa sabbiosa
-  Falsite
-  SIC e ZPS (23)
-  parco minerario (24)
-  parco archeologico di Agrigento (25)
-  vincoli archeologici (26)
-  aree di interesse archeologico (27)
-  centri e nuclei storici (28)
-  Centro storico
-  Nucleo storico
-  area calciniva (29)
-  depositi sabbiosi e dune costiere (30)
-  pianure (31)
-  Altopiani
-  Pianure costiere
-  Pianure alluvionali
-  acquifero termale (32)
-  basi salifere (33)
-  vegetazione forestale (34)
-  Vegetazione forestale
-  Vegetazione ripariale
-  Boschi artificiali
-  vegetazione garighe (35)
-  pasaggio agrario (36)
-  Pasaggio degli agrumeti
-  Pasaggio delle colture arboree
-  Pasaggio delle colture in terra
-  Pasaggio delle colture erbacee
-  Pasaggio degli oliveti
-  Pasaggio dei vigneti



 REGIONE SICILIANA	 COMUNE DI RIBERA	 COMUNE DI CALAMONACI			
IL COMMITTENTE:  NP Sicilia 5		NP SICILIA 5 S.R.L. Galleria Passarella, 2 20122 MILANO C.F. e P. IVA 12930310961 REA MI-2693053 PEC: np Sicilia 5@legarnali.it Legale Rappresentante STEFANO PIERONI			
IL PROGETTISTA:  Agon engineering Centrope srl		Dott. Ing. Vittorio Maria Randazzo  Dott. Ing. Vincenzo Di Marco 			
TITOLO DEL PROGETTO: PARCO EOLICO "BELMONTE" POTENZA NOMINALE 28,8 MW					
ELABORATO: PROGETTO DEFINITIVO		CODICE ELABORATO: NPS5_RIB_F01C_EPD			
TITOLO ELABORATO: INQUADRAMENTO SU COMPONENTI DEL PAESAGGIO PROVINCIA DI AGRIGENTO					
FUOGIO:	1	SCALA: 1:10.000			
FORMATO:	A0				
Rev.	Data	Descrizione Revisione	Redatto	Controllato	Approvato
0	01/07/2024		C.L.	V.D.	V.R.

