





MAPPA CHIAVE

LEGENDA

-  PERMESSO DI RICERCA B.R.268.RG
-  POZZO ESPLORATIVO ELSA 2
-  BIOCENOSI DELLE SABBIE FINI SUPERFICIALI
-  BIOCENOSI DEI FANGHI TERRIGENI COSTIERI FACIES A TURRITELLA TRICARINATA F.COMMUNIS

RIFERIMENTO

CARTA NAUTICA No. 33 "DAL LAGO DI LESINA A ORTONA E ISOLE TREMITI", ISTITUTO IDROGRAFICO DELLA MARINA, GENOVA, 1987, AGGIORNATA AL 2004 (1:100,000)
 CARTA NAUTICA No. 34 "DA ORTONA ALLA FOCE DEL TRONTO", ISTITUTO IDROGRAFICO DELLA MARINA, GENOVA, 1987, AGGIORNATA AL 2012 (1:100,000)
 GAMULIN-BRIDA, 1967, "THE BENTHIC FAUNA OF THE ADRIATIC SEA"

SCALA



FIGURA 6.1

CARTA DELLE BIOCENOSI