









### LEGENDA

#### OPERE A PROGETTO

-  AREA TERMINALE (quota max = 73 m s.l.m. - TORCIA)
-  AREA BANCHINA (quota max = 24 m s.l.m. - BRACCI DI CARICO)
-  SUPERFICIE DI SALITA AL DECOLLO  
Isolivello Altimetrico (5 m)
-  SUPERFICIE DI AVVICINAMENTO  
Isolivello Altimetrico (5 m)
-  SUPERFICIE DI TRANSIZIONE  
Isolivello Altimetrico (10 m)
-  SUPERFICIE ORIZZONTALE INTERNA
-  SUPERFICIE CONICA  
Isolivello Altimetrico (20 m)
-  SUPERFICIE ORIZZONTALE ESTERNA

### RIFERIMENTO

COMUNE DI RONCHI DEI LEGIONARI, 2010, PIANO DI RISCHIO AEROPORTUALE DEL COMUNE DI RONCHI DEI LEGIONARI ADOTTATO CON DELIBERA DEL CONSIGLIO COMUNALE No. 1 DEL 26 GENNAIO 2010, TAVOLA N. L.1, SUPERFICI DI AVVICINAMENTO E DECOLLO

### SCALA

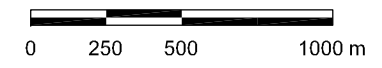


FIGURA 7.1b  
VINCOLI AERONAUTICI