






























### LEGENDA

#### OPERE A PROGETTO

-  TERMINALE GNL
-  AREA DI ACCOSTO NAVI METANIERE
-  LINEA CONDOTTE DI PROCESSO
-  LINEA ADDUZIONE ACQUA ANTINCENDIO
-  LINEA ADDUZIONE ACQUA DI PROCESSO
-  LINEA DI SCARICO ACQUE (PROCESSO E METEORICHE)
-  GASDOTTO DI CONSEGNA ALLA RETE
-  PUNTI DI INTERCETTAZIONE DI LINEA
-  STAZIONE DI INTERCETTAZIONE GASDOTTO E MISURA FISCALE
-  DIGA FORANEA
-  NUOVA CASSA DI COLMATA
-  DRAGAGGIO FONDALE DA QUOTA ATTUALE A QUOTA -13.50 m
-  DRAGAGGIO FONDALE DA QUOTA -12.50 m A QUOTA -13.50 m
-  PROLUNGAMENTO DIGA SOTTOFLUTTO

|  |   |
|--|---|
| CLASSE I                                 |    |
| CLASSE II                                |    |
| CLASSE III                               |    |
| CLASSE IV                                |    |
| CLASSE V                                 |    |
| CLASSE VI                                |    |
| Aree militari                            |    |
| Situazione di potenziale incompatibilità |   |
| Situazione di incompatibilità            |  |
| Aree per manifestazioni temporanee       |  |
| fascia "A" di pertinenza stradale        |  |
| fascia "B" di pertinenza stradale        |  |
| fascia unica di pertinenza stradale      |  |
| fascia "A" di pertinenza ferroviaria     |  |
| fascia "B" di pertinenza ferroviaria     |  |

### RIFERIMENTO

PCCA DEL COMUNE DI MONFALCONE, ADOTTATO CON DELIBERA DEL CONSIGLIO COMUNALE No. 4 DEL 29 GENNAIO 2014, ZONIZZAZIONE DEFINITIVA, TAVOLA 8 1/4 REV.2, TAVOLA 8 2/4 REV.1, TAVOLA 8 3/4 REV.1 ETAVOLA 8 4/4 REV.1

### SCALA

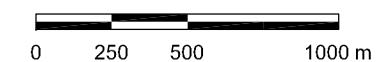


FIGURA 11.3

PCCA DEL COMUNE DI MONFALCONE,  
ZONIZZAZIONE ACUSTICA