















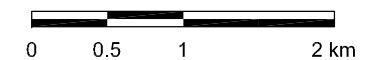


**LEGENDA**

*OPERE A PROGETTO*

-  TERMINALE GNL
-  AREA DI ACCOSTO NAVI METANIERE
-  LINEA CONDOTTE DI PROCESSO
-  LINEA ADDUZIONE ACQUA ANTINCENDIO
-  LINEA ADDUZIONE ACQUA DI PROCESSO
-  LINEA DI SCARICO ACQUE (PROCESSO E METEORICHE)
-  GASDOTTO DI CONSEGNA ALLA RETE
-  PUNTI DI INTERCETTAZIONE DI LINEA
-  STAZIONE DI INTERCETTAZIONE GASDOTTO E MISURA FISCALE
-  DIGA FORANEA
-  NUOVA CASSA DI COLMATA
-  DRAGAGGIO FONDALE DA QUOTA ATTUALE A QUOTA -13.50 m
-  DRAGAGGIO FONDALE DA QUOTA -12.50 m A QUOTA -13.50 m
-  PROLUNGAMENTO DIGA SOTTOFLUTTO
-  CONFINE PROVINCIALE
-  CONFINE COMUNALE

**SCALA**



**RIFERIMENTO**

REGIONE FRIULI VENEZIA GIULIA, INFRASTRUTTURA REGIONALE DEI DATI AMBIENTALI E TERRITORIALI PER IL FRIULI VENEZIA GIULIA (IRDAT),  
SITO WEB: [irdat.regione.fvg.it](http://irdat.regione.fvg.it), CARTA TECNICA REGIONALE, SCALA 1:25,000

Smart Gas S.p.A., Monfalcone, Italia  
Terminale GNL nel Porto di Monfalcone  
Studio di Impatto Ambientale, Quadro di Riferimento Progettuale

FIGURA 1.1a

INQUADRAMENTO GENERALE