












### LEGENDA

-  OPERE A PROGETTO
-  AREA DI CANTIERE 1 - BANCHINA DI ACCOSTO NAVI METANIERE
-  AREA DI CANTIERE 2 - CONDOTTE DI PROCESSO E TUBAZIONI ACQUA ANTINCENDIO (COLLEGAMENTO BANCHINA-TERMINALE GNL)
-  AREA DI CANTIERE 3 - NUOVO IMPIANTO DI RIGASIFICAZIONE
-  AREA DI CANTIERE 4.a - CONDOTTE DI ADDUZIONE E SCARICO ACQUE DI PROCESSO/METEORICHE - AREE DI SCAVO A CIELO APERTO
-  AREA DI CANTIERE 4.b - CONDOTTE DI ADDUZIONE ACQUA DI PROCESSO - AREA POSIZIONAMENTO RIG
-  AREA DI CANTIERE 4.c - CONDOTTE DI ADDUZIONE ACQUA DI PROCESSO - AREA POSA E TIRO CONDOTTA
-  AREA DI CANTIERE 6 - DRAGAGGI
-  AREA DI CANTIERE 7 - DIGA FORANEA
-  AREA DI CANTIERE 8 - CASSA DI COLMATA
-  AREA DI CANTIERE 9 - DIGA DI SOTTOFLUTTO

### NOTA

PER L'AREA DI CANTIERE 5 (GASDOTTO DI COLLEGAMENTO) SI RIMANDA ALLA FIGURA 8.3

### SCALA

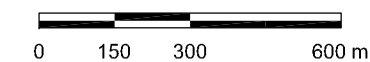


FIGURA 8.2a

TERMINALE GNL E OPERE A MARE  
PLANIMETRIA CANTIERI OPERATIVI