













LEGENDA

OPERE A PROGETTO

-  TERMINALE GNL
-  AREA DI ACCOSTO NAVI METANIERE
-  LINEA CONDOTTE DI PROCESSO
-  LINEA ADDUZIONE ACQUA ANTINCENDIO
-  LINEA ADDUZIONE ACQUA DI PROCESSO
-  LINEA DI SCARICO ACQUE (PROCESSO E METEORICHE)
-  GASDOTTO DI CONSEGNA ALLA RETE
-  DIGA FORANEA
-  NUOVA CASSA DI COLMATA
-  DRAGAGGIO FONDALE DA QUOTA ATTUALE A QUOTA -13.50 m
-  DRAGAGGIO FONDALE DA QUOTA -12.50 m A QUOTA -13.50 m
-  PROLUNGAMENTO DIGA SOTTOFLUTTO

NOTA

PER LA LOCALIZZAZIONE DI DETTAGLIO DEL GASDOTTO DI COLLEGAMENTO SI RIMANDA ALLA FIGURA 2.6

SCALA



RIFERIMENTO

REGIONE FRIULI VENEZIA GIULIA, INFRASTRUTTURA REGIONALE DEI DATI AMBIENTALI E TERRITORIALI PER IL FRIULI VENEZIA GIULIA (IRDAT), SITO WEB: irdat.regione.fvg.it, CARTA TECNICA REGIONALE, SCALA 1:5,000

Smart Gas S.p.A., Monfalcone, Italia
Terminale GNL nel Porto di Monfalcone
Relazione Paesaggistica

FIGURA 1.2

LOCALIZZAZIONE DEL PROGETTO
(AREA PORTUALE-INDUSTRIALE)