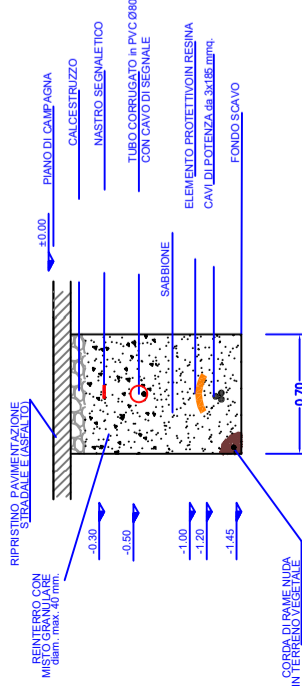
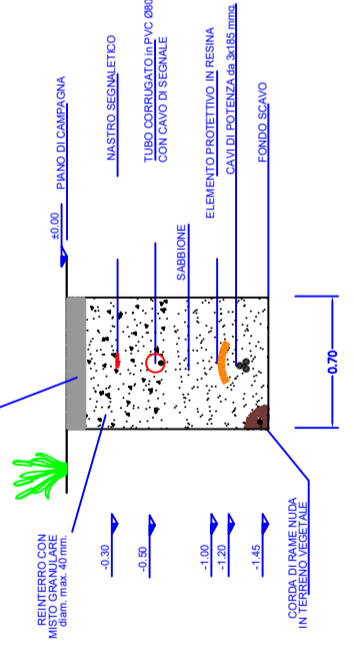


CAVIDOTTO

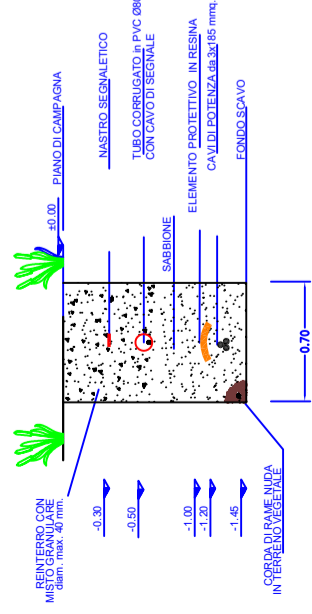
Strada asfaltata



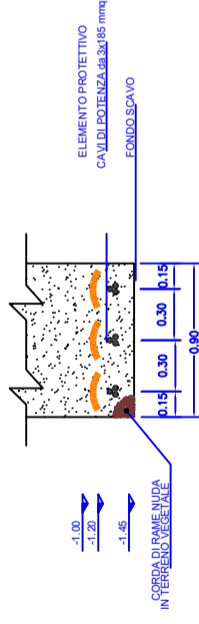
Strada sterrata



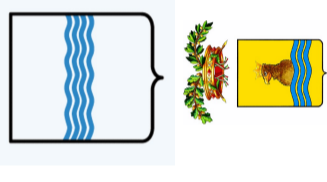
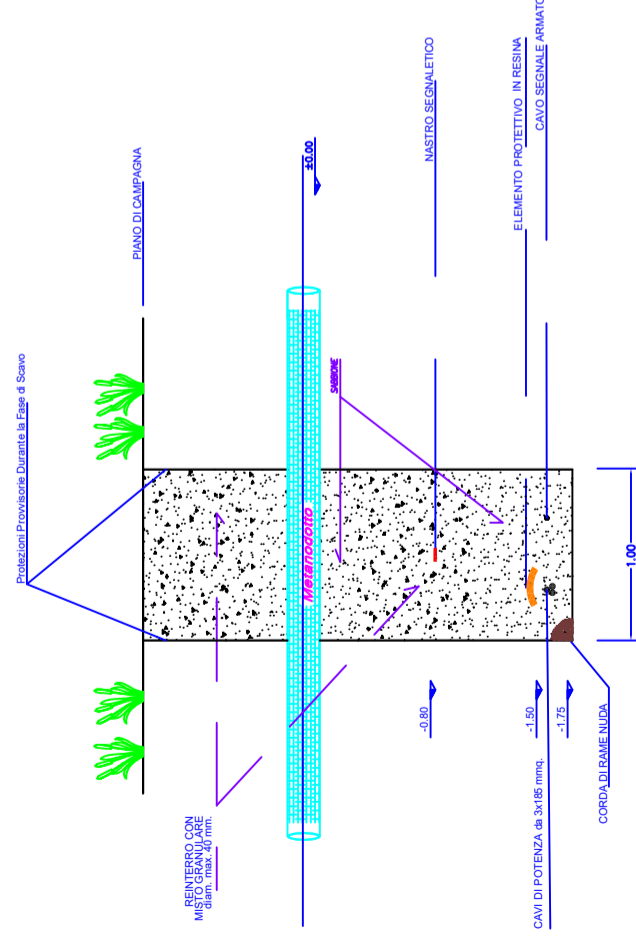
Terreno



Sezioni di scavo con 3 terne



Intersezione con Metanodotto



REGIONE BASILICATA

PROVINCIA DI POTENZA



COMUNE DI FORENZA



COMUNE DI MASCHITO



COMUNE DI PALAZZO S.G.

Committente:



Oggetto:

PROGETTO DEFINITIVO OTTIMIZZATO
"PARCO EOLICO PIANO DELLA SPINA"

Titolo:

Sezioni Reti Elettriche (Cavidotto).

Tavola:

A.16.b.6

-Progettista Architettonico/Elettromecc.:

Ing. Paolo Battistella

-Consulenza Geologica:

Dott. Geologo Antonio Viviani

-Responsabile V.I.A.:

Ing. Rocco Sileo

-Consulenza Topografica:

Geom. Rocco Galasso



N°	Aggiornamento	REVISIONE	DATA	RED.	P.B.	APPR.	Data:
0			03/2024	C.V.	P.B.		Marzo 2024