




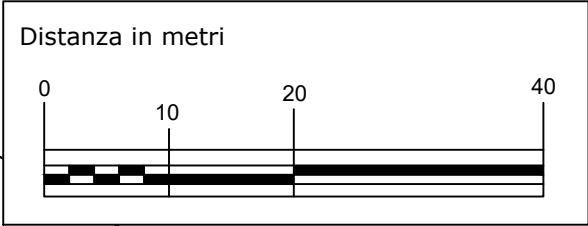
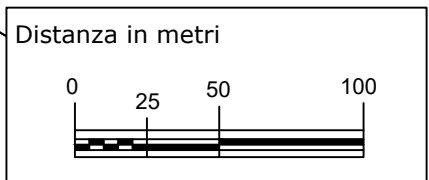
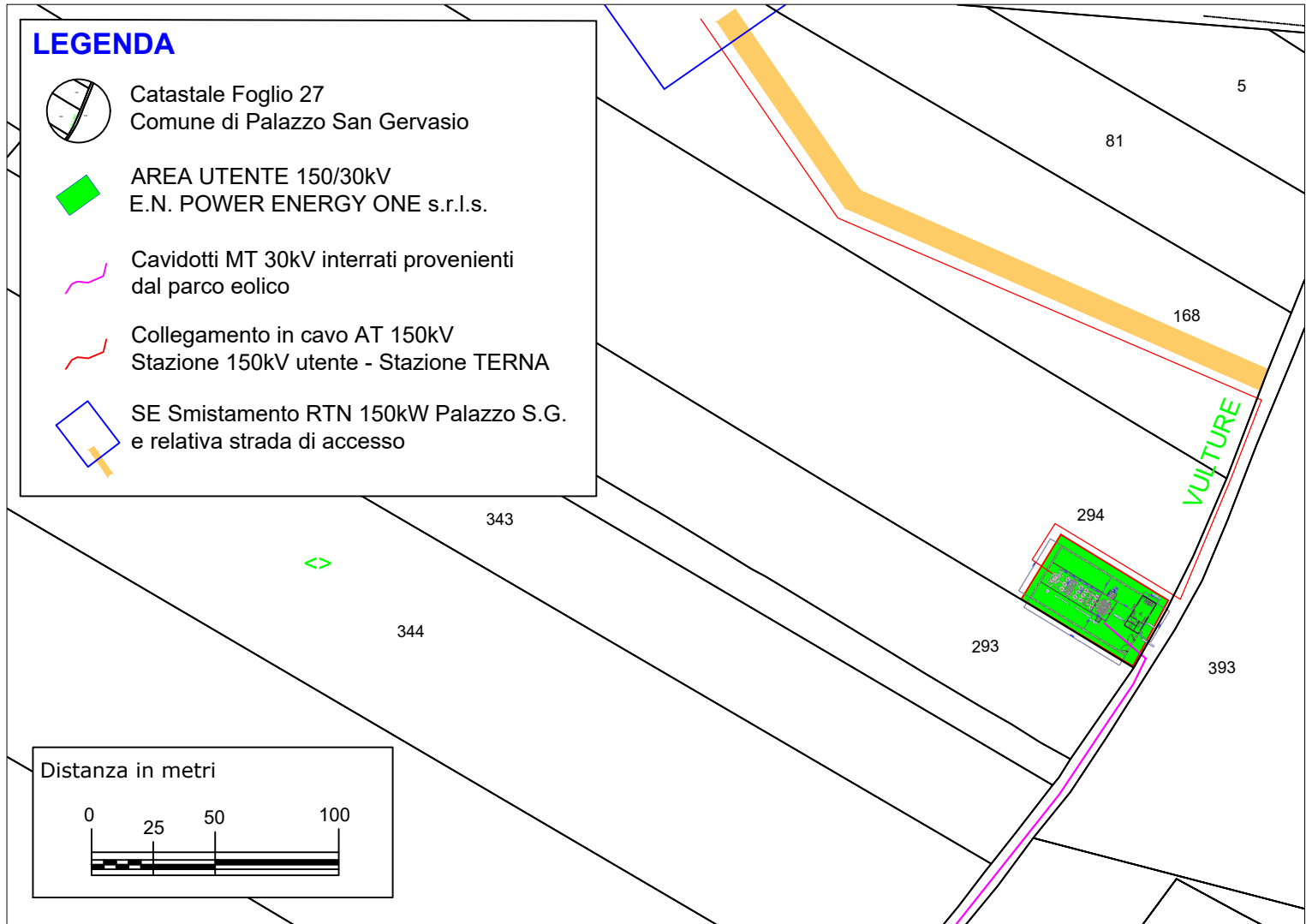


LEGENDA

-  Catastale Foglio 27
Comune di Palazzo San Gervasio
-  AREA UTENTE 150/30kV
E.N. POWER ENERGY ONE s.r.l.s.
-  Cavidotti MT 30kV interrati provenienti
dal parco eolico
-  Collegamento in cavo AT 150kV
Stazione 150kV utente - Stazione TERNA
-  SE Smistamento RTN 150kW Palazzo S.G.
e relativa strada di accesso



REGIONE BASILICATA
PROVINCIA DI POTENZA



COMUNE DI FORENZA



COMUNE DI MASCHITO



COMUNE DI PALAZZO S.G.



Oggetto: **PROGETTO DEFINITIVO OTTIMIZZATO "PARCO EOLICO PIANO DELLA SPINA"**

Titolo: **Opere d'arte connessione**

Tavola: **A.16.c1**

-Progettista Architettonico/Elettromecc.:
Ing. Paolo Battistella

-Consulenza Geologica:
Dott. Geologo Antonio Viviani

-Responsabile V.I.A.:
Ing. Rocco Sileo

A.d.R. s.r.l.s.
INGEGNERIA - ARCHITETTURA TOPOGRAFIA

-Consulenza Topografica:
Geom. Rocco Galasso

| | | | | | |
|----|---------------|---------|------|-------|----------------------------|
| | | | | | |
| 1 | Aggiornamento | 03/2024 | SM | BP | Data: Marzo 2024 |
| 0 | Emissione | 10/2021 | MG | BP | |
| N° | REVISIONE | DATA | RED. | APPR. | |