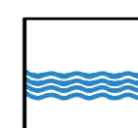








**LEGENDA**

- Aerogeneratore
- ↙ Scatto fotografico
- N Numerazione Scatto fotografico

 <b>REGIONE BASILICATA</b>																		
 <b>PROVINCIA DI POTENZA</b>																		
 <b>COMUNE DI FORENZA</b>	 <b>COMUNE DI MASCHITO</b>																	
 <b>COMUNE DI PALAZZO S.G.</b>																		
<b>Committente:</b> 																		
<b>Oggetto:</b> PROGETTO DEFINITIVO OTTIMIZZATO "PARCO EOLICO PIANO DELLA SPINA"																		
<b>Titolo:</b> <b>Ubicazione scatti fotografici</b>	<b>Tavola:</b> <b>A.19.b</b>																	
<b>Progettista Architettonico/Elettronico:</b> Ing. Paolo Battistella	<b>Consulenza Geologica:</b> Dott. Geologo Antonio Viviani																	
<b>Responsabile V.I.A.:</b> Ing. Rocco Sileo	 <b>Consulenza Topografica:</b> Geom. Rocco Galasso																	
<b>Scala:</b> 1:40.000																		
<table border="1" style="font-size: small;"> <tr> <td>1</td> <td>Aggiornamento</td> <td>03/2024</td> <td>D.M.</td> <td>R.S.</td> <td rowspan="2">Data:</td> </tr> <tr> <td>0</td> <td>Emissione</td> <td>10/2021</td> <td>D.M.</td> <td>R.S.</td> </tr> <tr> <td>N°</td> <td>REVISIONE</td> <td>DATA</td> <td>RED.</td> <td>APPR.</td> <td>Marzo 2024</td> </tr> </table>		1	Aggiornamento	03/2024	D.M.	R.S.	Data:	0	Emissione	10/2021	D.M.	R.S.	N°	REVISIONE	DATA	RED.	APPR.	Marzo 2024
1	Aggiornamento	03/2024	D.M.	R.S.	Data:													
0	Emissione	10/2021	D.M.	R.S.														
N°	REVISIONE	DATA	RED.	APPR.	Marzo 2024													