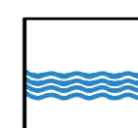








LEGENDA	
●	Aerogeneratore
◀	Scatto fotografico
N	Numerazione Scatto fotografico

 REGIONE BASILICATA																	
 PROVINCIA DI POTENZA																	
 COMUNE DI FORENZA	 COMUNE DI MASCHITO	 COMUNE DI PALAZZO S.G.															
Committente: 																	
Oggetto: PROGETTO DEFINITIVO OTTIMIZZATO "PARCO EOLICO PIANO DELLA SPINA"																	
Titolo: Integrazione fotoinsediamenti Beni paesaggistici Planimetria ubicazione scatti fotografici		Tavola: A.19.f.2															
Progettista Architettonico/Elettronico: Ing. Paolo Battistella		Consulenza Geologica: Dott. Geologo Antonio Viviani															
Responsabile V.I.A.: Ing. Rocco Sileo 		Consulenza Topografica: Geom. Rocco Galasso															
<table border="1"> <thead> <tr> <th>N°</th> <th>REVISIONE</th> <th>DATA</th> <th>RED.</th> <th>APPR.</th> </tr> </thead> <tbody> <tr> <td>1</td> <td>Aggiornamento</td> <td>03/2024</td> <td>D.M.</td> <td>R.S.</td> </tr> <tr> <td>0</td> <td>Emissione</td> <td>03/2023</td> <td>D.M.</td> <td>R.S.</td> </tr> </tbody> </table>		N°	REVISIONE	DATA	RED.	APPR.	1	Aggiornamento	03/2024	D.M.	R.S.	0	Emissione	03/2023	D.M.	R.S.	Scala: 1:40.000 Data: Marzo 2024
N°	REVISIONE	DATA	RED.	APPR.													
1	Aggiornamento	03/2024	D.M.	R.S.													
0	Emissione	03/2023	D.M.	R.S.													