















## LEGENDA




### OPERE A PROGETTO

-  GASDOTTO DI CONSEGNA ALLA RETE
-  PUNTI DI INTERCETTAZIONE DI LINEA
-  STAZIONE DI INTERCETTAZIONE GASDOTTO E MISURA FISCALE

### VINCOLI TERRITORIALI

-  TERRITORI CONTERMINI AI LAGHI (300 m DALLA BATTIGIA) (D.Leg. 22 gennaio 2004, n° 42)
-  TERRITORI COPERTI DA BOSCHI (DI SUPERFICIE > 600mq) (D.Leg. 22 gennaio 2004, n° 42)
-  AREE PERCORSE DAL FUOCO (CON DATA DELL'EVENTO) (L. 353/2000)
-  ZONE A VINCOLO IDROGEOLOGICO (LEGGE 3267/1923)
-  LEGGE 1497/1939 - PROTEZIONE DELLE BELLEZZE NATURALI
-  LEGGE 1089/1939 - AREE ARCHEOLOGICHE
-  RISERVA NATURALE DEI LAGHI DI DOBERDO' E PIETRAROSSA (L.R. 42/1996)
-  AREA DI REPERIMENTO DELLA LANDA CARSICA (L.R. 42/1996)
-  SITO DI IMPORTANZA COMUNITARIA (S.I.C.) DEL CARSO - IT3340006
-  ZONA PROTEZIONE SPECIALE (Z.P.S.) AREE CARSICHE - IT3341002
-  ZONA CONTESA CON IL COMUNE DI DUINO AURISINA

### FASCE DI RISPETTO



-  FASCE DI RISPETTO STRADALE (DPR 147/1993)
-  FASCIA DI RISPETTO FERROVIARIA
-  FASCIA DI RISPETTO CIMITERIALE (50m, 100m, 200m)

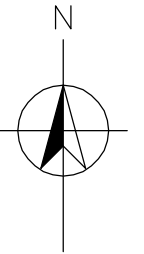
### FASCE DI RISPETTO DELLE INFRASTRUTTURE A RETE

 METANODOTTI

 ELETTRIODOTTI

### ALTRE INFORMAZIONI

-  CONFINE COMUNALE
-  CONFINE DI STATO



## RIFERIMENTO

COMUNE DI DOBERDÒ DEL LAGO, PRGC - APPROVAZIONE VARIANTE No. 8 CON DCC No. 6 DEL 18 GENNAIO 2010, TAVOLA P5 VINCOLI E FASCE DI RISPETTO

## SCALA

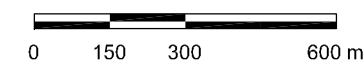


FIGURA 4.4

PRGC DEL COMUNE DI DOBERDÒ DEL LAGO  
CARTA DEI VINCOLI