


LEGENDA


OPERE A PROGETTO


— LINEA ADDUZIONE ACQUA DI PROCESSO


— LINEA DI SCARICO ACQUE (PROCESSO E METEORICHE)

RISPETTI E VINCOLI

 SIC e ZPS IT3340006 Carso triestino e goriziano

 Legge 01/06/1971 n.442 "Legge Belci"

 Legge 1497/39 - Vincolo Paesaggistico e Bellezze Naturali

 Aree boschive di interesse naturalistico

 Area di rispetto cimiteriale

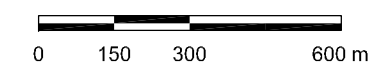
Legge 431/85 - Zone di Particolare Interesse Ambientale:

--- A) Territori Costieri (300 m)

- - - C) Fiumi e corsi d'acqua pubblici (150 m)

--- Confine Comunale

SCALA



RIFERIMENTO

PRGC DI DUINO AURISINA, VARIANTE N. 24-25, APPROVATA CON DC No. 67 DEL 16 OTTOBRE 2007,
 TAVOLA C1.V, DISPOSIZIONI STRUTTURALI, VINCOLI INFRASTRUTTURALI ED AMBIENTALI

FIGURA 4.6

PRGC DEL COMUNE DI DUINO AURISINA
 VINCOLI INFRASTRUTTURALI
 ED AMBIENTALI