


















### LEGENDA

#### OPERE A PROGETTO

-  TERMINALE GNL
-  LINEA CONDOTTE DI PROCESSO
-  LINEA ADDUZIONE ACQUA ANTINCENDIO
-  LINEA ADDUZIONE ACQUA DI PROCESSO
-  LINEA DI SCARICO ACQUE (PROCESSO E METEORICHE)
-  GASEDOTTO DI CONSEGNA ALLA RETE
-  ZONA D1 - cat. ab DI PRGC - LOTTI PRIVATI EDIFICATI
-  ZONA D1 cat. ab DI PRGC - AREE NON edificate
-  ZONA D1 cat. ab DI PRGC - AREE non idonee all'edificazione
-  ZONA D1 cat. d DI PRGC - RISPETTO AMBIENTALE
-  ZONA D1cat. d DI PRGC - CANALE LOCOVAZ
-  LOTTI PRIVATI EDIFICATI
-  VIABILITA' FERROVIARIA
-  ARGINE PRATICABILE
-  VIABILITA' ESISTENTE
-  CANALI
-  PERIMETRO PIANO ATTUATIVO

### RIFERIMENTO

CONSORZIO INDUSTRIALE PER LO SVILUPPO INDUSTRIALE, PIANO OPERATIVO ATTUATIVO (POA) "LISERT PORTO" APPROVATO CON DECRETO 0271 PRES/PRES DEL 6 DICEMBRE 2010; TAVOLA AO.02.1, APRILE 2009

### SCALA

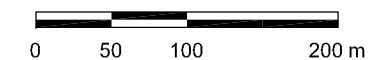


FIGURA 4.7

CSIM - PIANO OPERATIVO ATTUATIVO  
AREA DEL LISERT PORTO