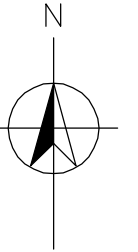


LEGENDA

OPERE A PROGETTO

- TERMINALE GNL
- AREA DI ACCOSTO NAVI METANIERE
- LINEA CONDOTTE DI PROCESSO
- LINEA ADDUZIONE ACQUA ANTINCENDIO
- LINEA ADDUZIONE ACQUA DI PROCESSO
- LINEA DI SCARICO ACQUE (PROCESSO E METEORICHE)
- GASDOTTO DI CONSEGNA ALLA RETE
- PUNTI DI INTERCETTAZIONE DI LINEA
- STAZIONE DI INTERCETTAZIONE GASDOTTO E MISURA FISCALE
- DIGA FORANEA
- NUOVA CASSA DI COLMATA
- DRAGAGGIO FONDALE DA QUOTA ATTUALE A QUOTA -13.50 m
- DRAGAGGIO FONDALE DA QUOTA -12.50 m A QUOTA -13.50 m
- PROLUNGAMENTO DIGA SOTTOFLUTTO
- ZSC
- ZPS
- ZSC/ZPS



RIFERIMENTI

REGIONE FRIULI VENEZIA GIULIA, INFRASTRUTTURA REGIONALE DEI DATI AMBIENTALI E TERRITORIALI PER IL FRIULI VENEZIA GIULIA (IRDAT), SITO WEB: irdat.regione.fvg.it, CARTA TECNICA REGIONALE, SCALA 1:25,000

SITO WEB MATTM (MINISTERO DELL'AMBIENTE E DELLA TUTELA DEL TERRITORIO E DEL MARE): [ftp://ftp.dpn.minambiente.it/natura2000/trasmmissionece_2013/](http://ftp.dpn.minambiente.it/natura2000/trasmmissionece_2013/) CONSULTATO NEL GIUGNO 2014

SCALA

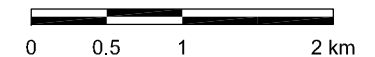
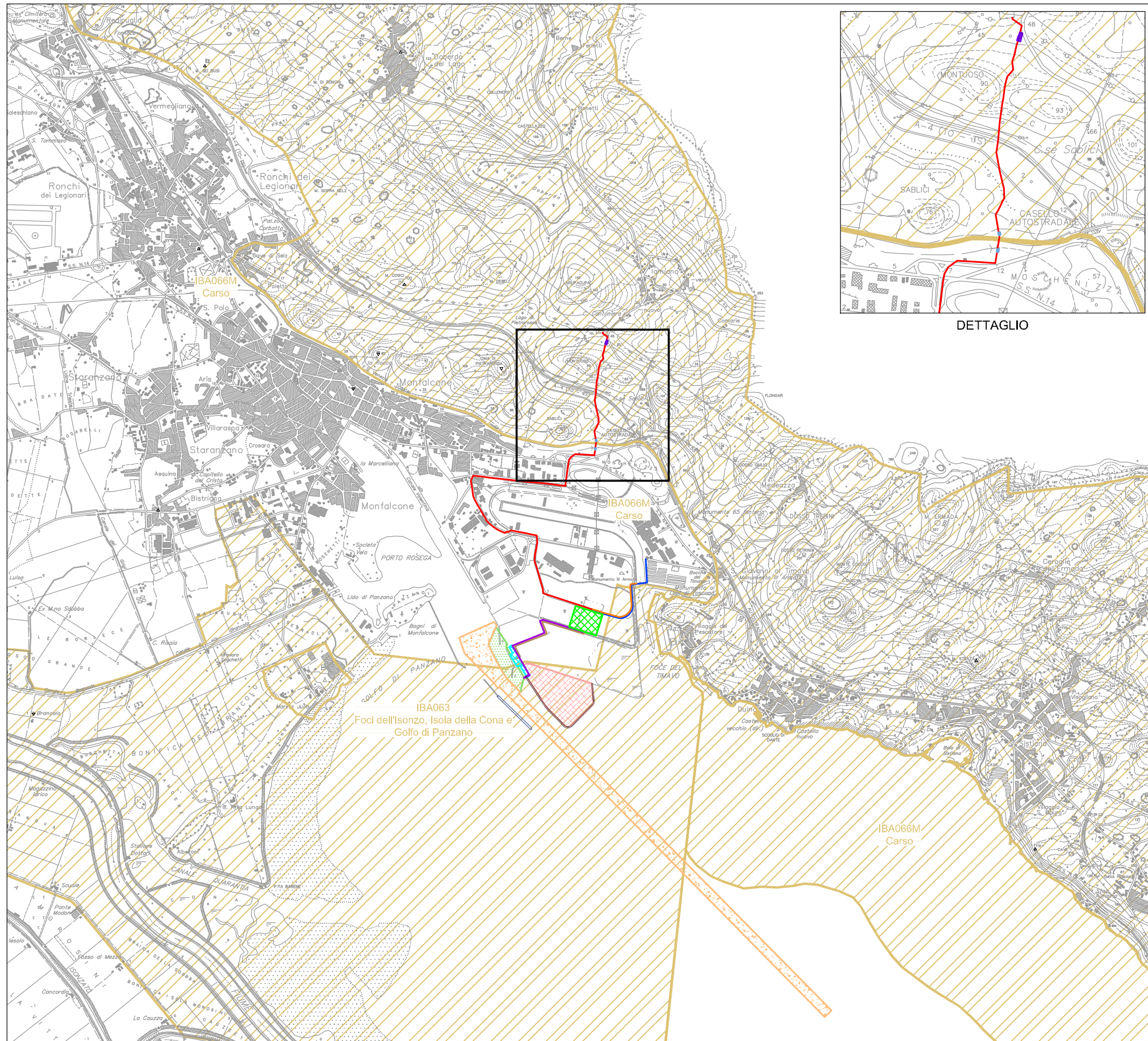

















FIGURA 6.2a

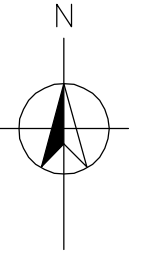
RETE NATURA 2000 E IBA



LEGENDA

OPERE A PROGETTO

-  TERMINALE GNL
-  AREA DI ACCOSTO NAVI METANIERE
-  LINEA CONDOTTE DI PROCESSO
-  LINEA ADDUZIONE ACQUA ANTINCENDIO
-  LINEA ADDUZIONE ACQUA DI PROCESSO
-  LINEA DI SCARICO ACQUE (PROCESSO E METEORICHE)
-  GASDOTTO DI CONSEGNA ALLA RETE
-  PUNTI DI INTERCETTAZIONE DI LINEA
-  STAZIONE DI INTERCETTAZIONE GASDOTTO E MISURA FISCALE
-  DIGA FORANEA
-  NUOVA CASSA DI COLMATA
-  DRAGAGGIO FONDALE DA QUOTA ATTUALE A QUOTA -13.50 m
-  DRAGAGGIO FONDALE DA QUOTA -12.50 m A QUOTA -13.50 m
-  PROLUNGAMENTO DIGA SOTTOFLUTTO
-  IBA



RIFERIMENTI

REGIONE FRIULI VENEZIA GIULIA, INFRASTRUTTURA REGIONALE DEI DATI AMBIENTALI E TERRITORIALI PER IL FRIULI VENEZIA GIULIA (IRDAT), SITO WEB: irdat.regione.fvg.it, CARTA TECNICA REGIONALE, SCALA 1:25,000

LIPU - PROGETTO IBA, SITO WEB: <http://lipu.it/iba/> CONSULTATO NEL GIUGNO 2014

SCALA



FIGURA 6.2b

RETE NATURA 2000 E IBA