


















### LEGENDA

#### OPERE A PROGETTO

-  TERMINALE GNL
-  AREA DI ACCOSTO NAVI METANIERE
-  LINEA CONDOTTE DI PROCESSO
-  LINEA ADDUZIONE ACQUA ANTINCENDIO
-  LINEA ADDUZIONE ACQUA DI PROCESSO
-  LINEA DI SCARICO ACQUE (PROCESSO E METEORICHE)
-  GASDOTTO DI CONSEGNA ALLA RETE
-  PUNTI DI INTERCETTAZIONE DI LINEA
-  STAZIONE DI INTERCETTAZIONE GASDOTTO E MISURA FISCALE
-  DIGA FORANEA
-  NUOVA CASSA DI COLMATA
-  DRAGAGGIO FONDALE DA QUOTA ATTUALE A QUOTA -13.50 m
-  DRAGAGGIO FONDALE DA QUOTA -12.50 m A QUOTA -13.50 m
-  PROLUNGAMENTO DIGA SOTTOFLUTTO
-  ZSC
-  ZPS
-  ZSC/ZPS

### RIFERIMENTI

ISTITUTO IDROGRAFICO DELLA MARINA, 2011, CARTA NAUTICA No. 234 LITORALE DI MONFALCONE, SCALA 1:25,000

SITO WEB MATTM (MINISTERO DELL'AMBIENTE E DELLA TUTELA DEL TERRITORIO E DEL MARE): [ftp://ftp.dpn.minambiente.it/natura2000/trasmissionece\\_2013/](ftp://ftp.dpn.minambiente.it/natura2000/trasmissionece_2013/), CONSULTATO NEL GIUGNO 2014

### SCALA

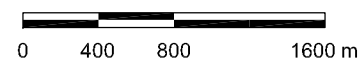


FIGURA 5.5  
 CARTA NAUTICA