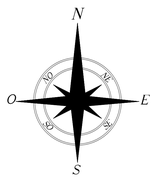

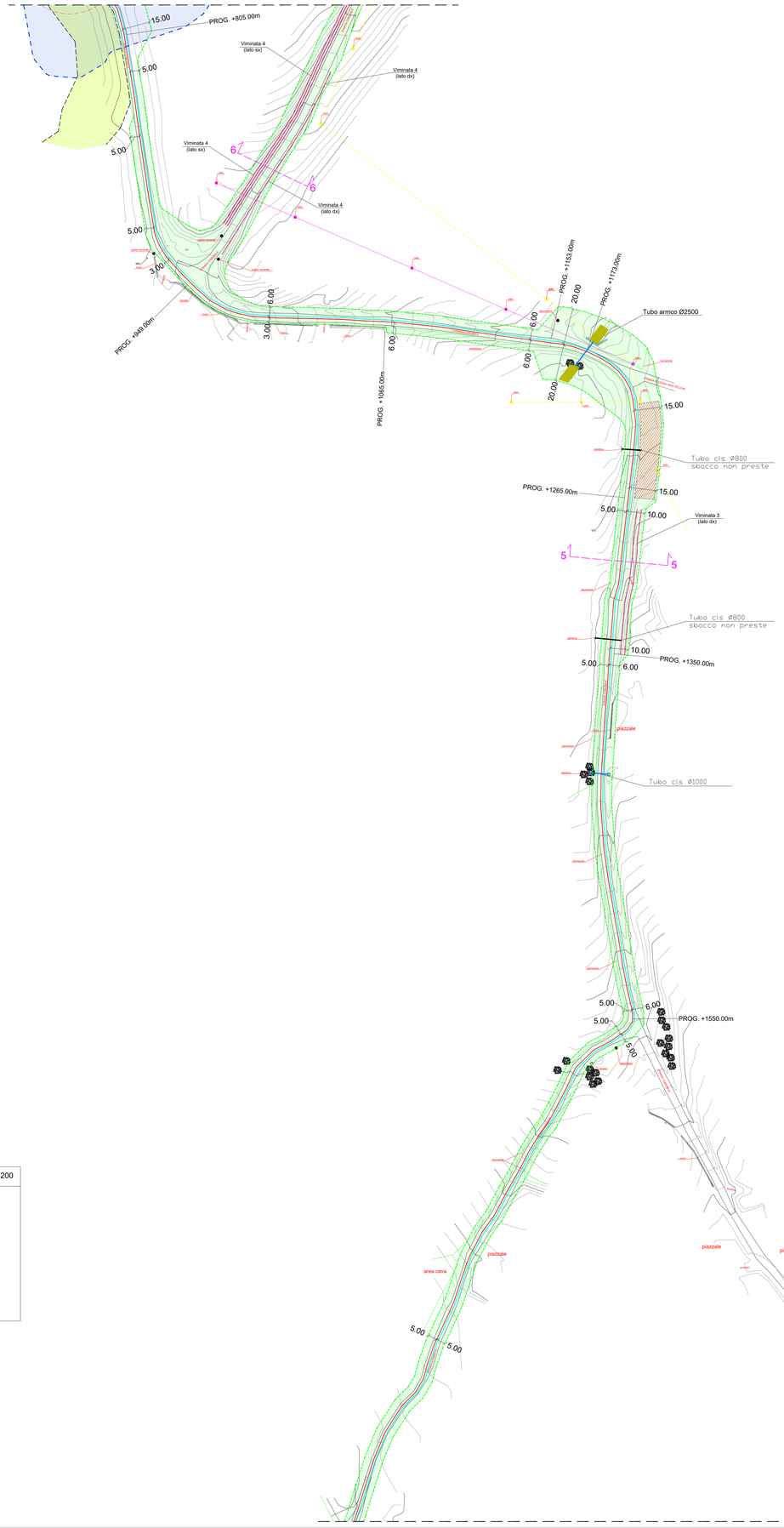

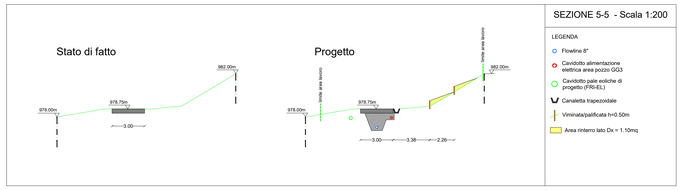

SEZIONE 5-5 - Scala 1:200

LEGENDA

- Flowline 8"
- Cavidotto alimentazione elettrica area pozzo GG3
- Cavidotto pale eoliche di progetto (FRI-EL)
- Canaletta trapezoidale
- Viminata/palificata h=0.50m
- Area rinterro lato Dx = 1.10mq

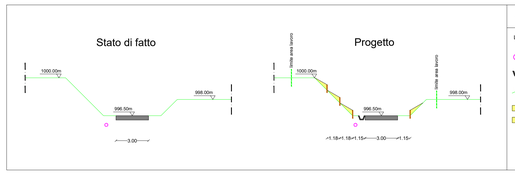

SEZIONE 6-6 - Scala 1:200

LEGENDA

- Cavidotto pale eoliche esistente (ENERGIA SUD)
- Canaletta trapezoidale
- Viminata/palificata h=0.50m
- Area rinterro lato Sx = 0.90mq
- Area rinterro lato Dx = 0.30mq

LEGENDA

- AREA INTERESSATA DA LAVORAZIONE
- AREA INSTALLAZIONE IMPIANTI E ATTREZZATURE DI CANTIERE
- AREA SOTTOPOSTA A VINCOLO BOSCHIVO/FORESTALE
- AREA SOTTOPOSTA A VINCOLO PAI - R1

INTERVENTI

- MANTELLATA RENO DI PROTEZIONE ALVEO
- CAVIDOTTO ALIMETAZIONE ELETTRICA AREA POZZO GG3
- FLOWLINE GG-3
- VIMINATE / PALIFICATE

Firmato digitalmente da

MICHELE DE FALCO

CN = DE FALCO MICHELE
O = Ordine degli Ingegneri della Provincia di Potenza
T = Ingegnere
SerialNumber = TINIT-DFLMHL52P13L326N

Revision	Date	Status	Revision memo	Issued by	Checked by	Approved by
00	01/06/2024	IFC	Issued For Comments	G. LO SASSO	M.DE FALCO	M.DE FALCO

TotalEnergies

TEMPA ROSSA

Viale P. Umberto - 85057 Tramutola (PZ)
Tel. / Fax: +39 0975 392014
email: ing.delafalco@ingfo.it
Ing. Michele De Falco

This document is the property of TOTAL and shall not be disclosed to third parties or reproduced without permission of the owner
This document has been generated by an Electronic Document Management System. When printed it is considered as a for information only copy. The controlled copy is the screen version and it is the holder's responsibility that he/she holds the latest valid version.

PROGETTO DI PERFORAZIONE DEL POZZO ESPLORATIVO DENOMINATO "GORGOGLIONE 3" E SUA EVENTUALE MESSA IN PRODUZIONE

GG-3 - IMPRONTA DELL'AREA DI CANTIERE
AREA SOGGETTA ALLE LAVORAZIONI

Doc. Type: LAY	Syst. / S-Syst.:	Discipline: CIV	Electronic Filename IT-TPR-00-SMDF-000447_02.dwg
COMPANY Document N.	IT-TPR-00-SMDF-000406	Rev. 00	Scale 1/1.000
Contractor Document N.	IT-TPR-00-SMDF-000406_00	Format:A0	Sheet 5 of 6