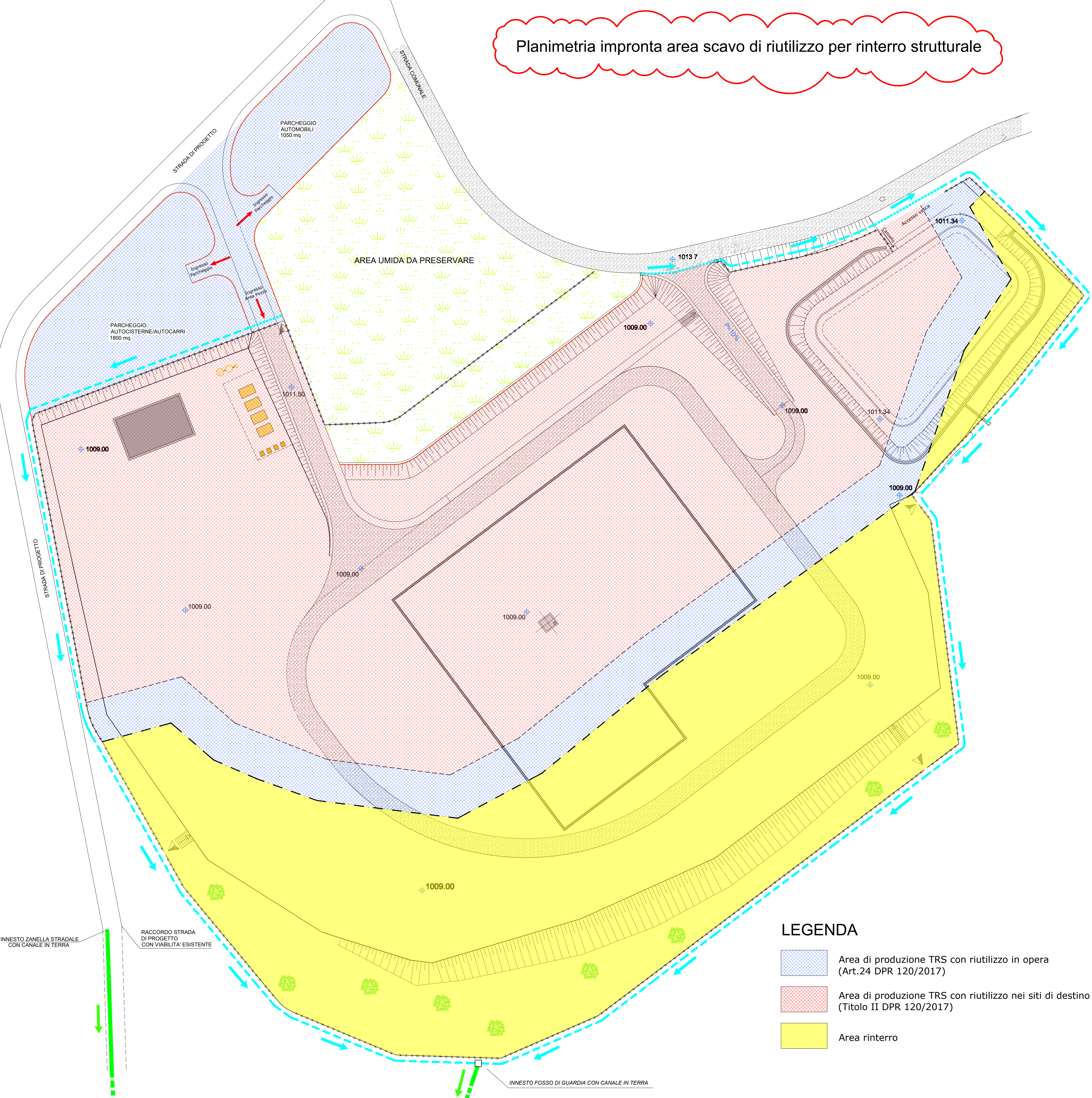

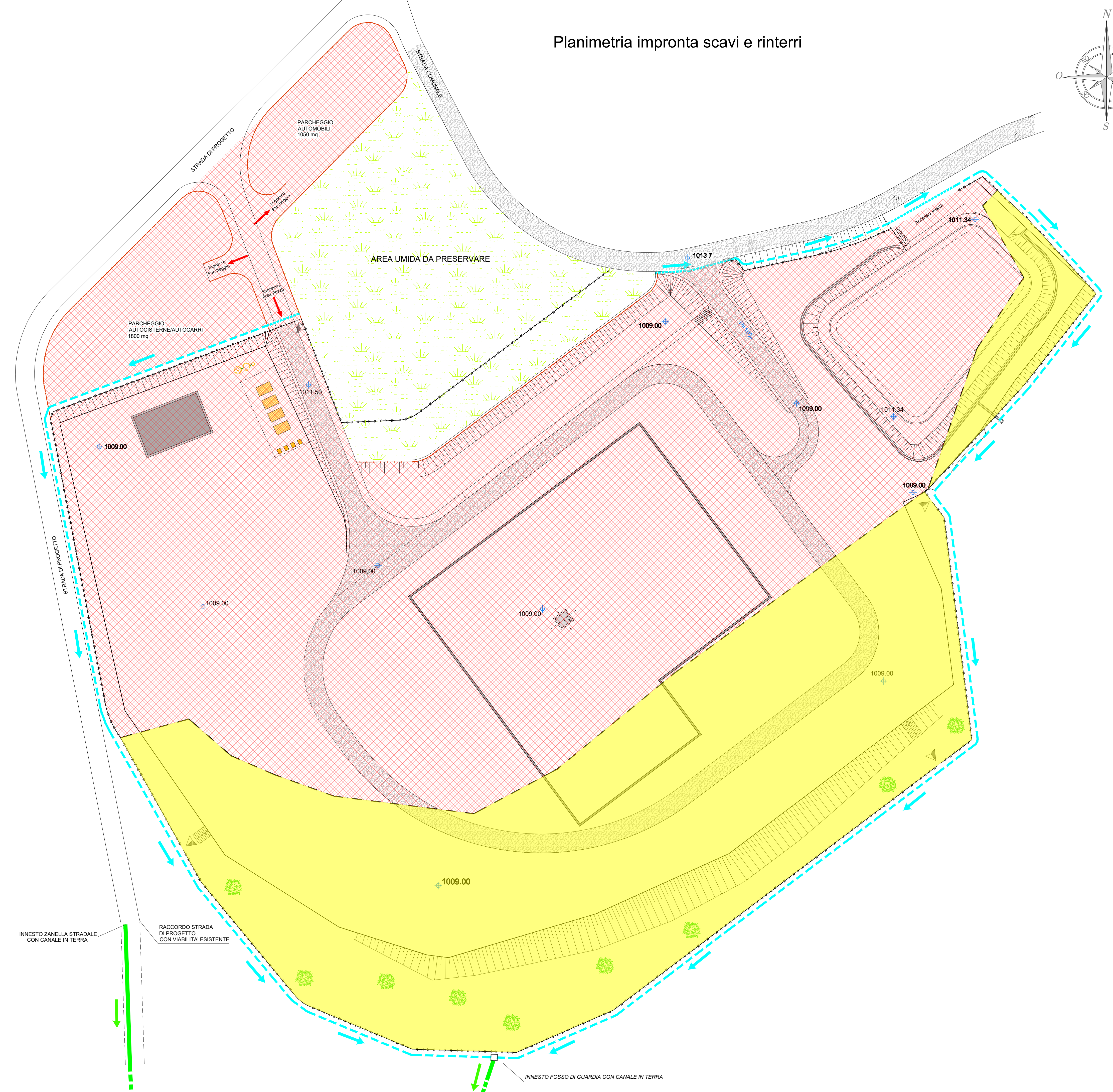


Planimetria impronta area scavo di riutilizzo per rinterro strutturale



- LEGENDA**
- Area di produzione TRS con riutilizzo in opera (Art.24 DPR 120/2017)
 - Area di produzione TRS con riutilizzo nei siti di destino (Titolo II DPR 120/2017)
 - Area rinterro

Planimetria impronta scavi e rinterri



- LEGENDA**
- Staccionata in legno
 - Recinzione area pozzo con rete metallica
 - Canaletta trapezoidale in cls a protezione dell'area pozzo
 - Canali in terra con geostuoia
 - Area scavo (26.255,00 mq)
 - Area rinterro (14.955,00 mq)
 - Area umida da preservare

Planimetria aggiuntiva

02	01/06/2024	AFD	Accepted For design	G. LO SASSO	M. DE FALCO	M. DE FALCO
01	13/01/2024	AFD	Accepted For design	G. LO SASSO	M. DE FALCO	M. DE FALCO
00	03/05/2023	AFD	Accepted For design	G. LO SASSO	M. DE FALCO	M. DE FALCO
Revision	Date	Status	Revision memo	Issued by	Checked by	Approved by



PROGETTO DI PERFORAZIONE DEL POZZO ESPLORATIVO DENOMINATO "GORGOLIONE 3" E SUA EVENTUALE MESSA IN PRODUZIONE
GG-3 - AREA POZZO: PLANIMETRIA DI PROGETTO - IMPRONTA SCAVI / RINTERRI

Doc. Type:	LAY	Syst. / S-Syst.:	Discipline:	CIV	Electronic Filename:
COMPANY Document N.:	IT-TPR-00-SMDF-000417		Rev.:	02	Scale: 1/500
Contractor Document N.:	IT-TPR-00-SMDF-000417_02		Format:	A1	Sheet: 1 of 4