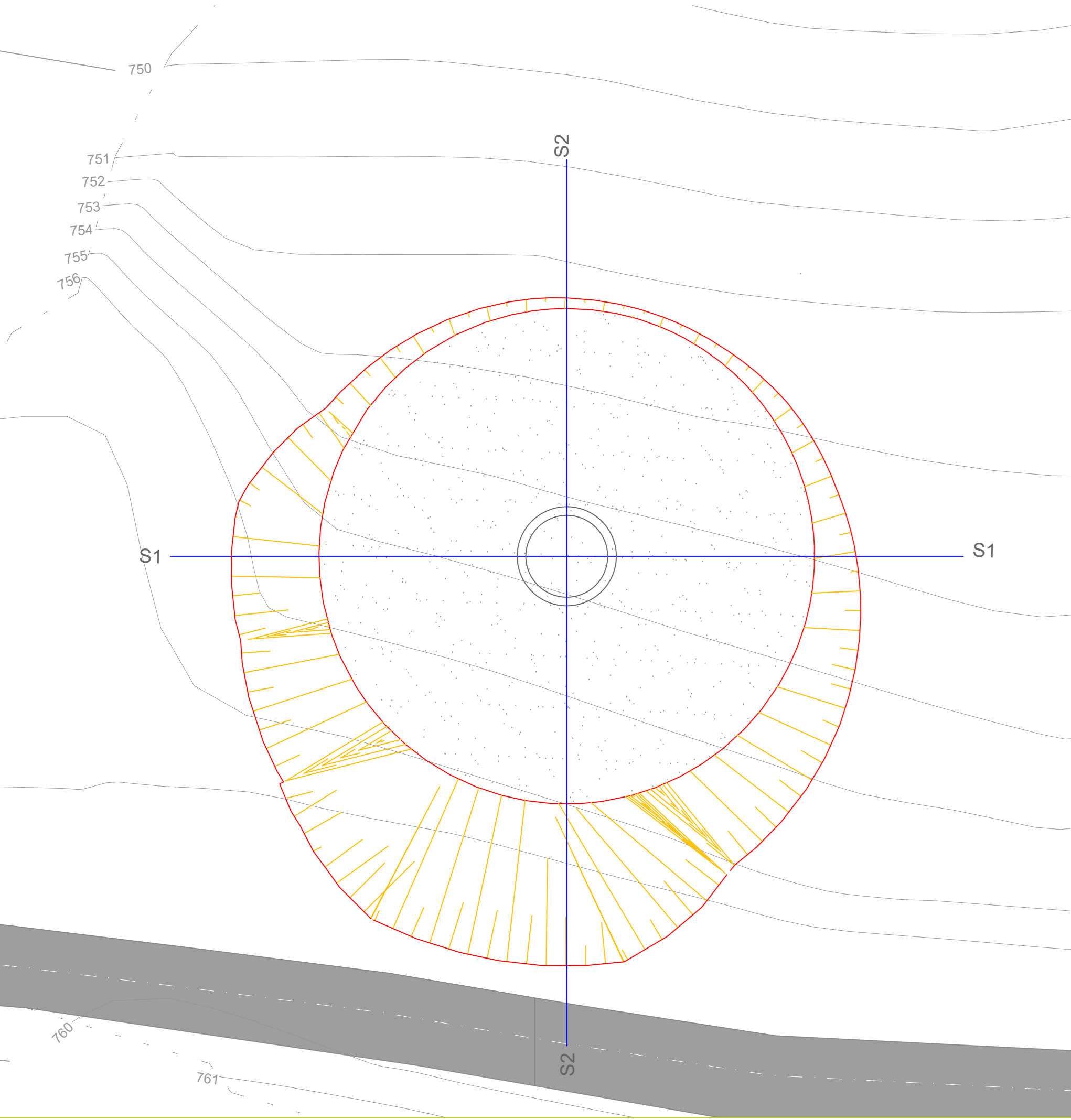
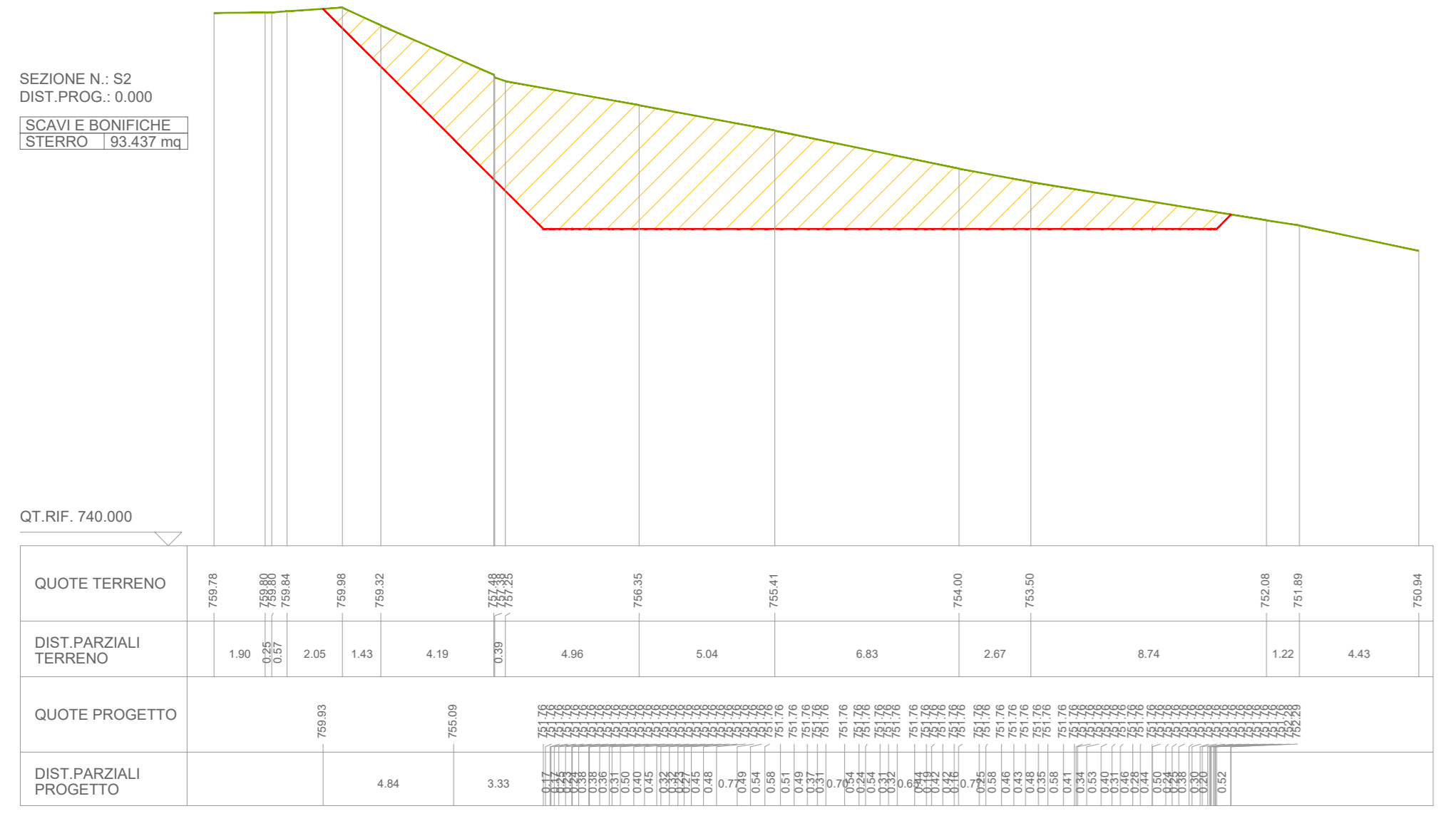
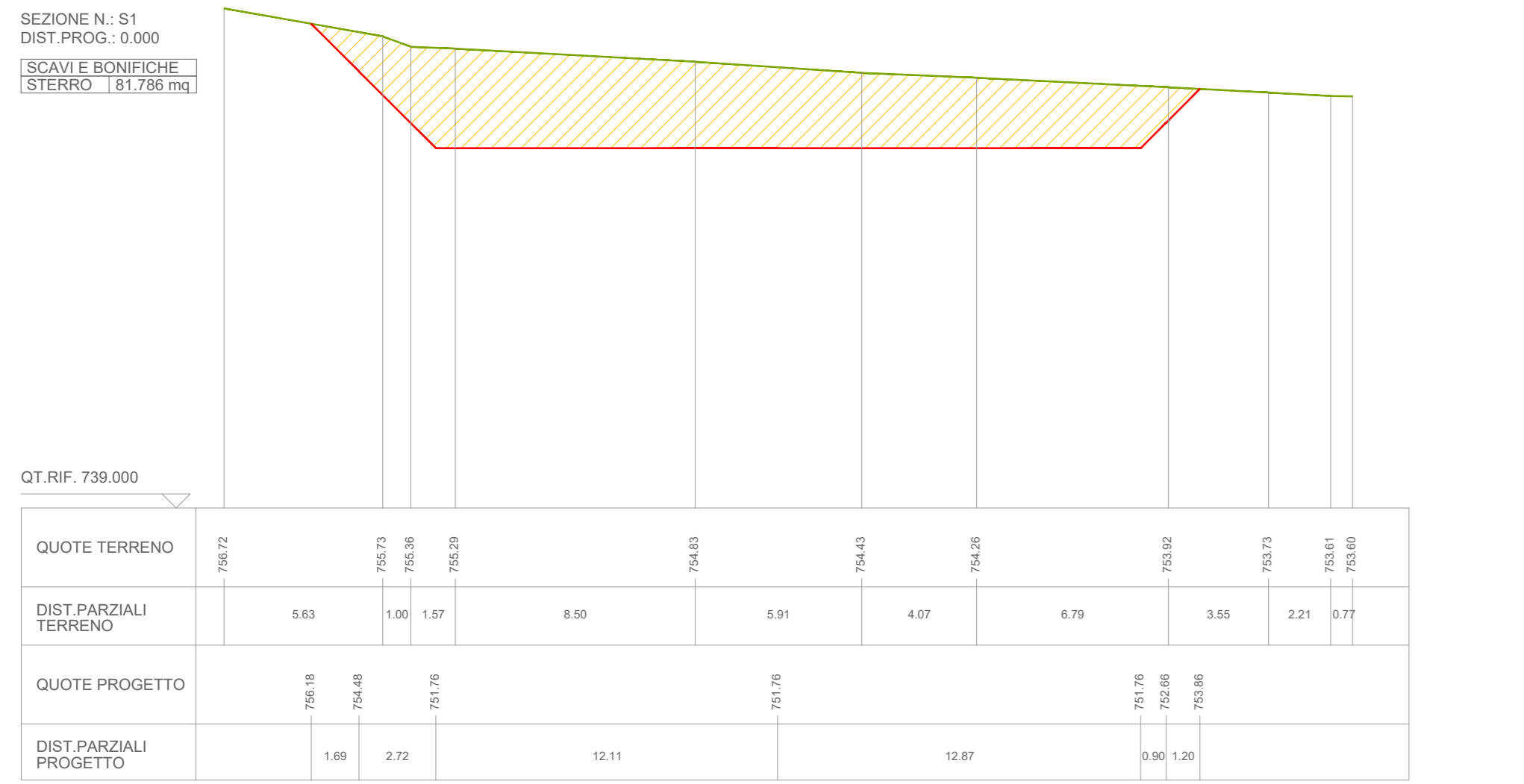


PARTICOLARE 1 - PIANTA SCAVO DI FONDAZIONE RAL02



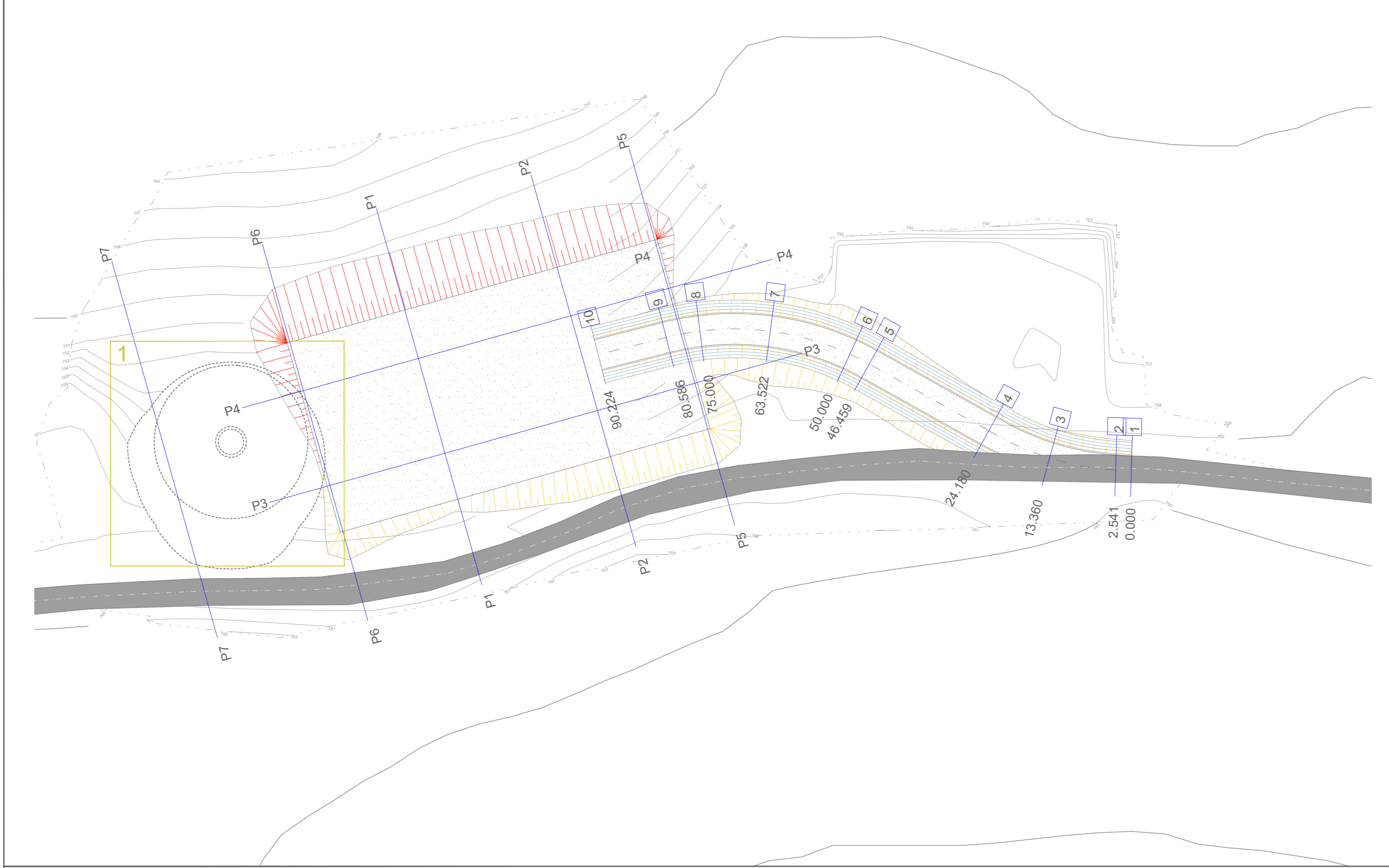
SEZIONI TRASVERSALI SCAVO DI FONDAZIONE RAL01 - SCALA 1:200



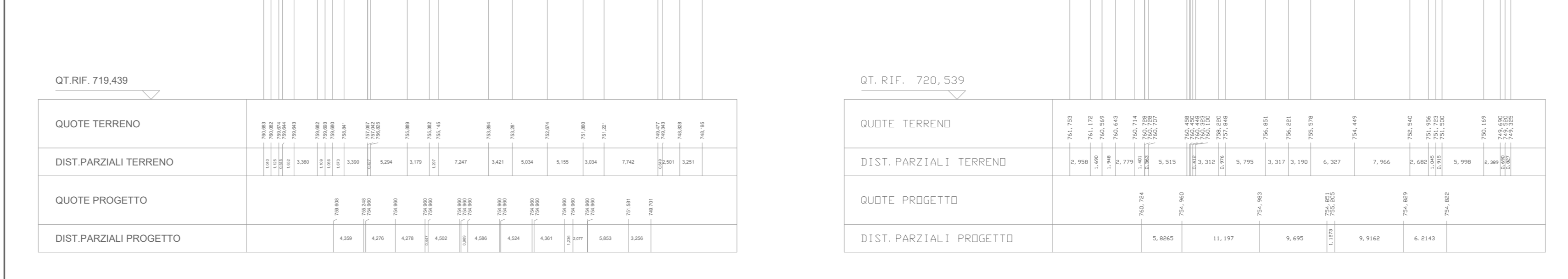

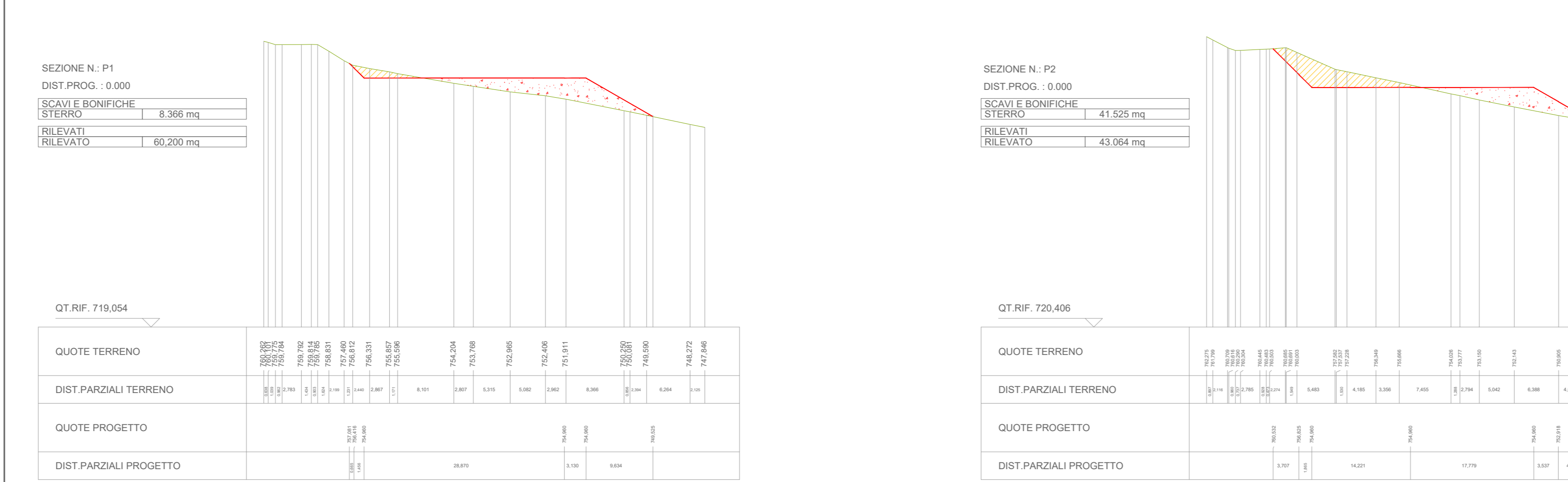
LEGENDA SCAVO DI FONDAZIONE

PLANIMETRIA SEZIONE
 SCAVO
 PROFILO TERRENO
 PROFILO DI SCAVO
 RINTERRO

PLANIMETRIA PIAZZOLA E STRADA RAL01 - FASE DI CANTIERE - Scala 1:500



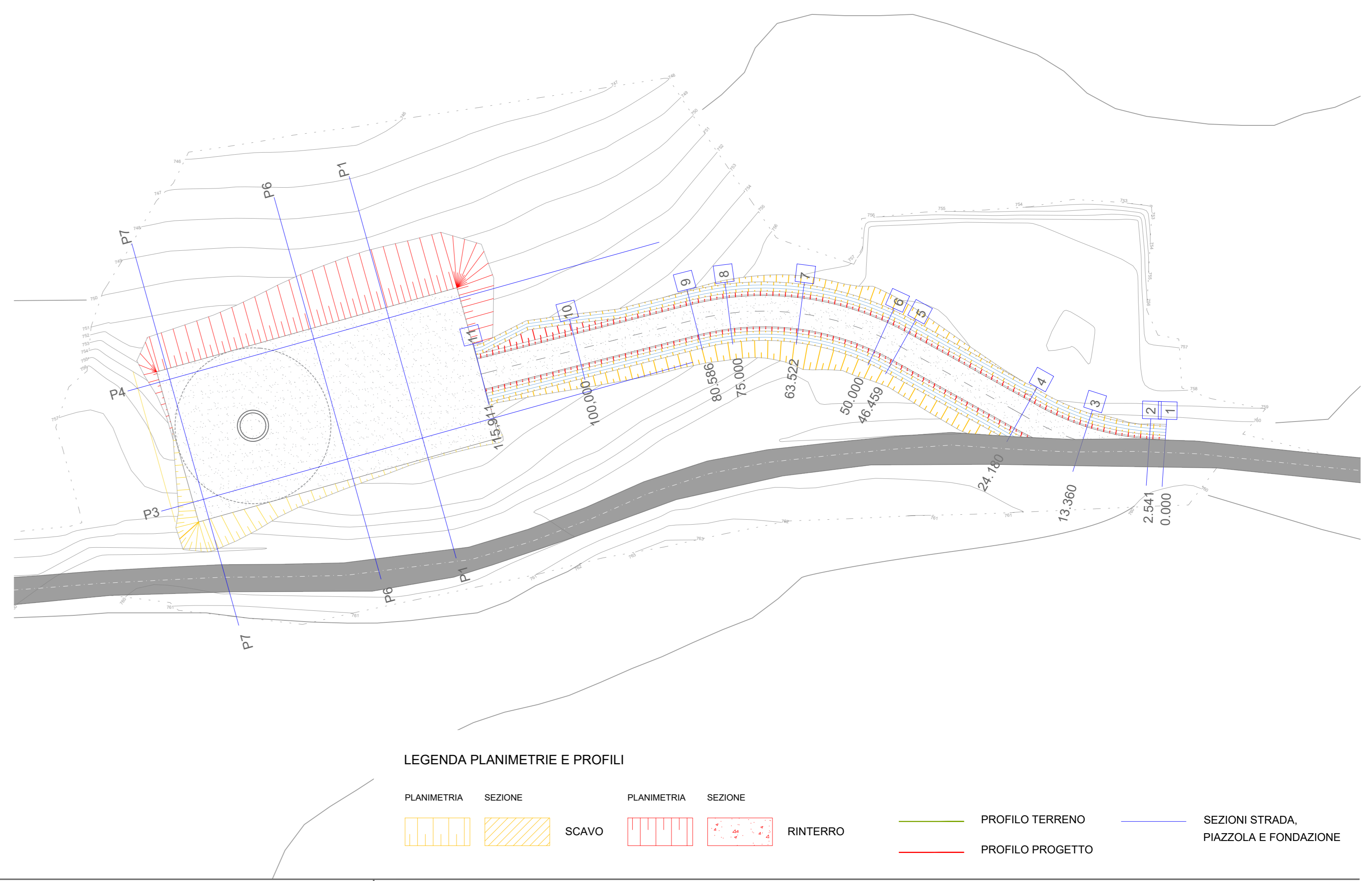
SEZIONI PIAZZOLA IN FASE DI CANTIERE - SCALA 1:500




LEGENDA SEZIONI PIAZZOLE

SEZIONE
 SCAVO
 RINTERRO
 PROFILO TERRENO
 PROFILO DI PROGETTO
 TRACCIA PIAZZOLA FASE DI ESERCIZIO

PLANIMETRIA PIAZZOLA E STRADA RAL02 - FASE DI ESERCIZIO - Scala 1:500



PROFILO LONGITUDINALE STRADA



Regione: Sicilia
 Provincia: Palermo
 Comune: Alia, Scalfani Bagni, Valledolmo
 Localita': Serra Tignino - Serra Cavero
Rifacimento dell'esistente impianto eolico di "Alia Scalfani" Progetto Definitivo

Titolo: **Planimetria, profilo e sezioni della piazzola, strada e fondazione RAL02**
 CODICE ELABORATO GRAFICO

IT / EOL / E-REAL / PDF / C / PS / 057 - a

Visti / Timbri:
 Note:
 REVISIONI

Data	Rev.	Descrizione revisioni	Elaborato:	Contrattato:	Approvato:
Aprile 2024	0	EMISSIONE	F. HONTERRARO	F. HONTERRARO	G. GRASIA



