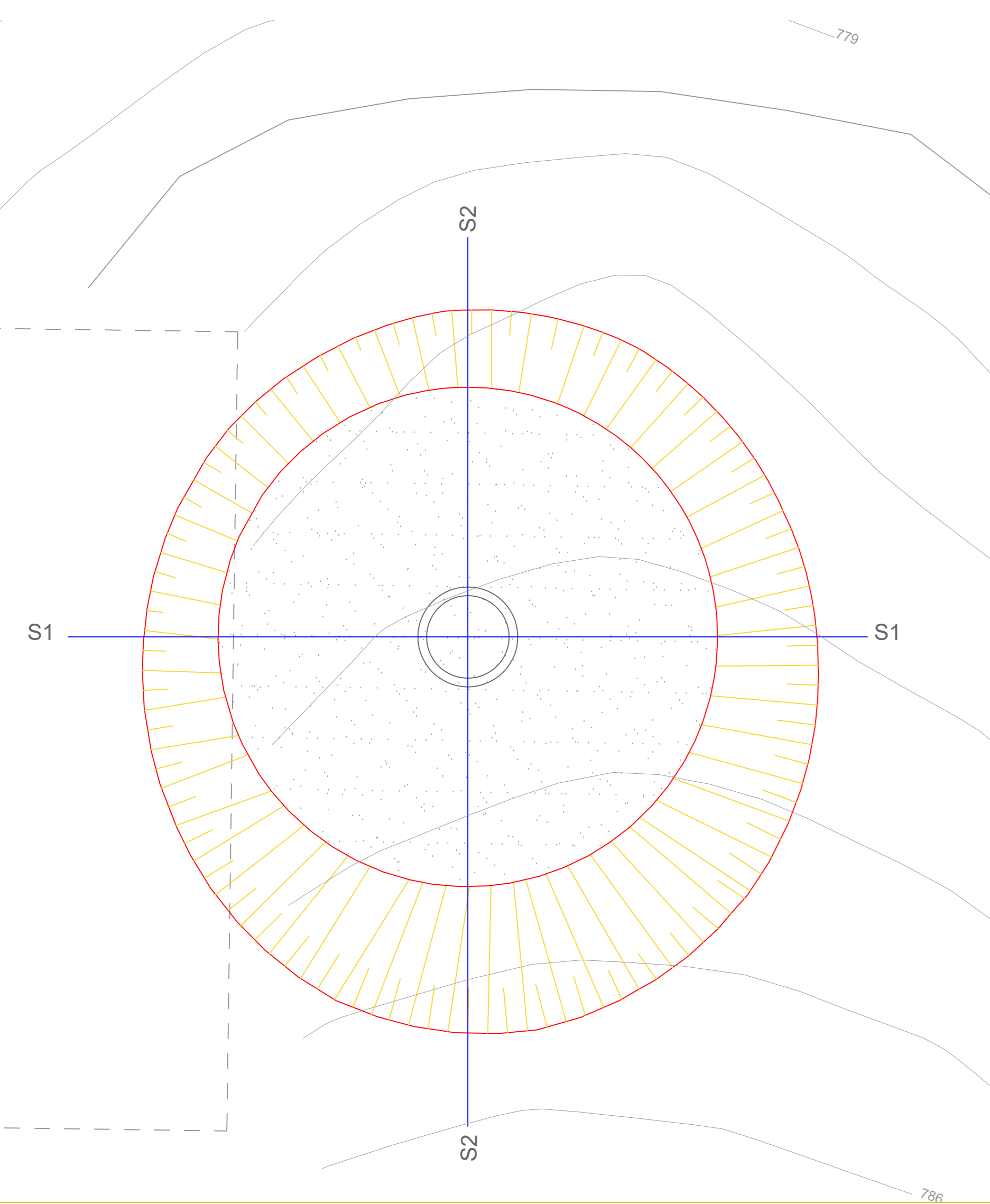
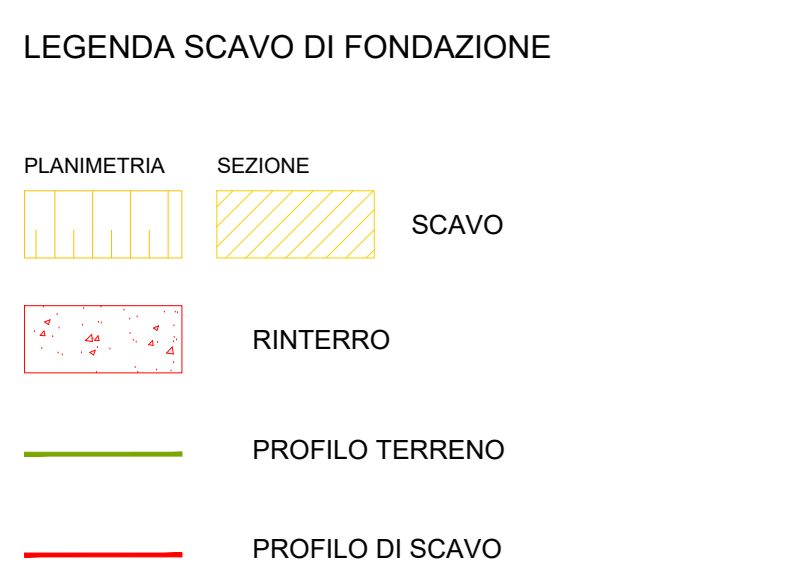
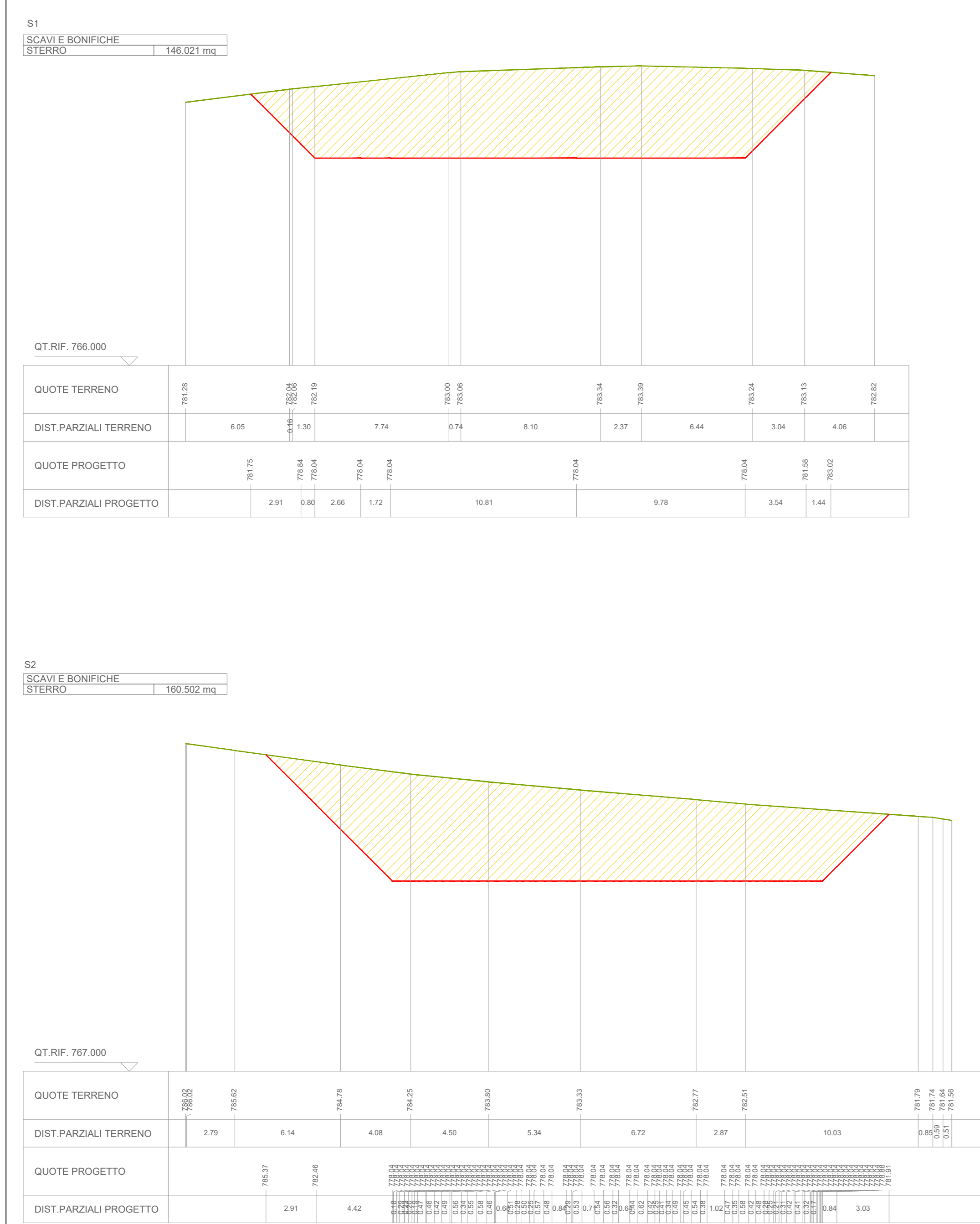


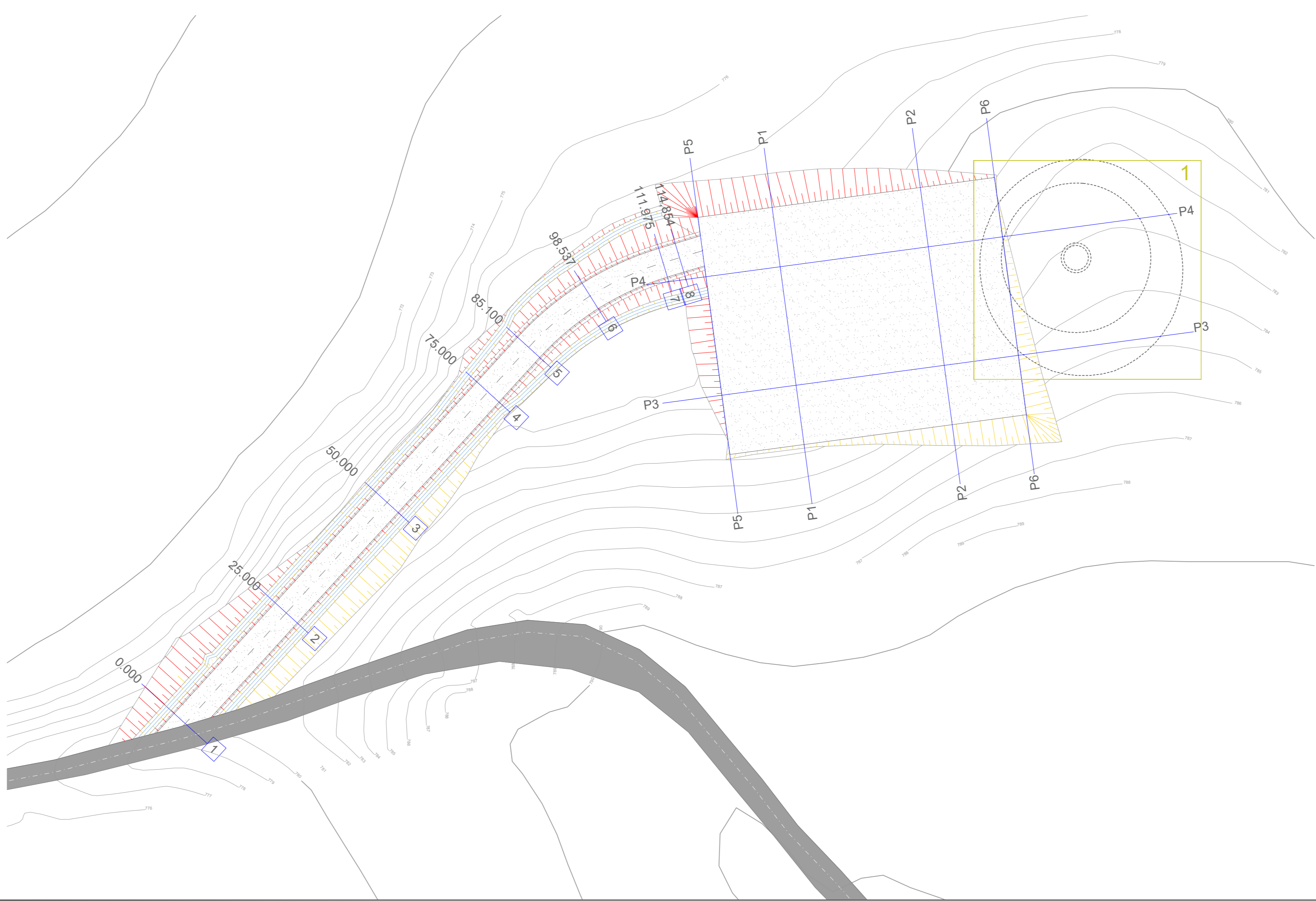
PARTICOLARE 1 - PIANTA SCAVO DI FONDAZIONE RAL01



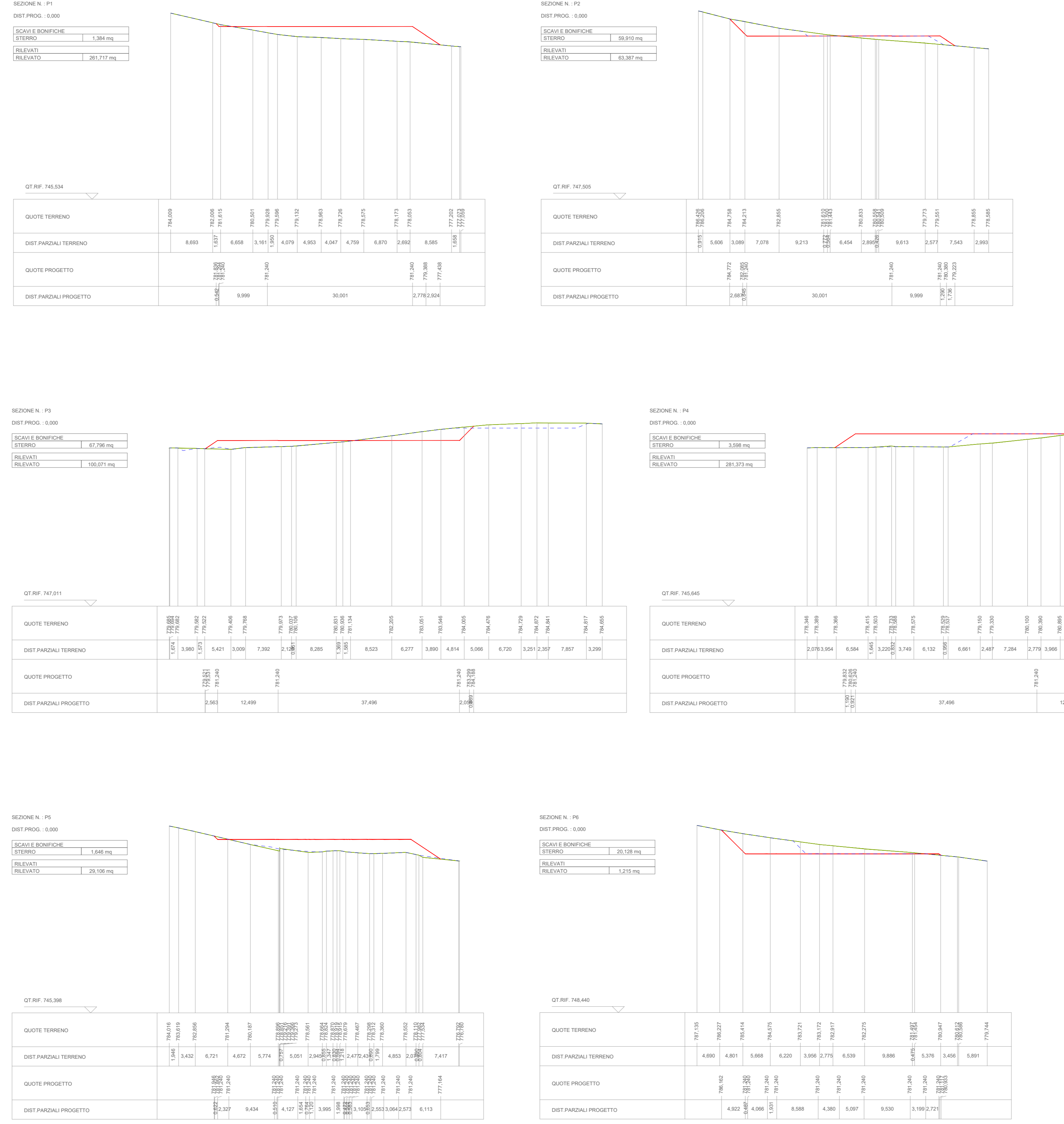
SEZIONI TRASVERSALI SCAVO DI FONDAZIONE RAL01 - SCALA 1:200



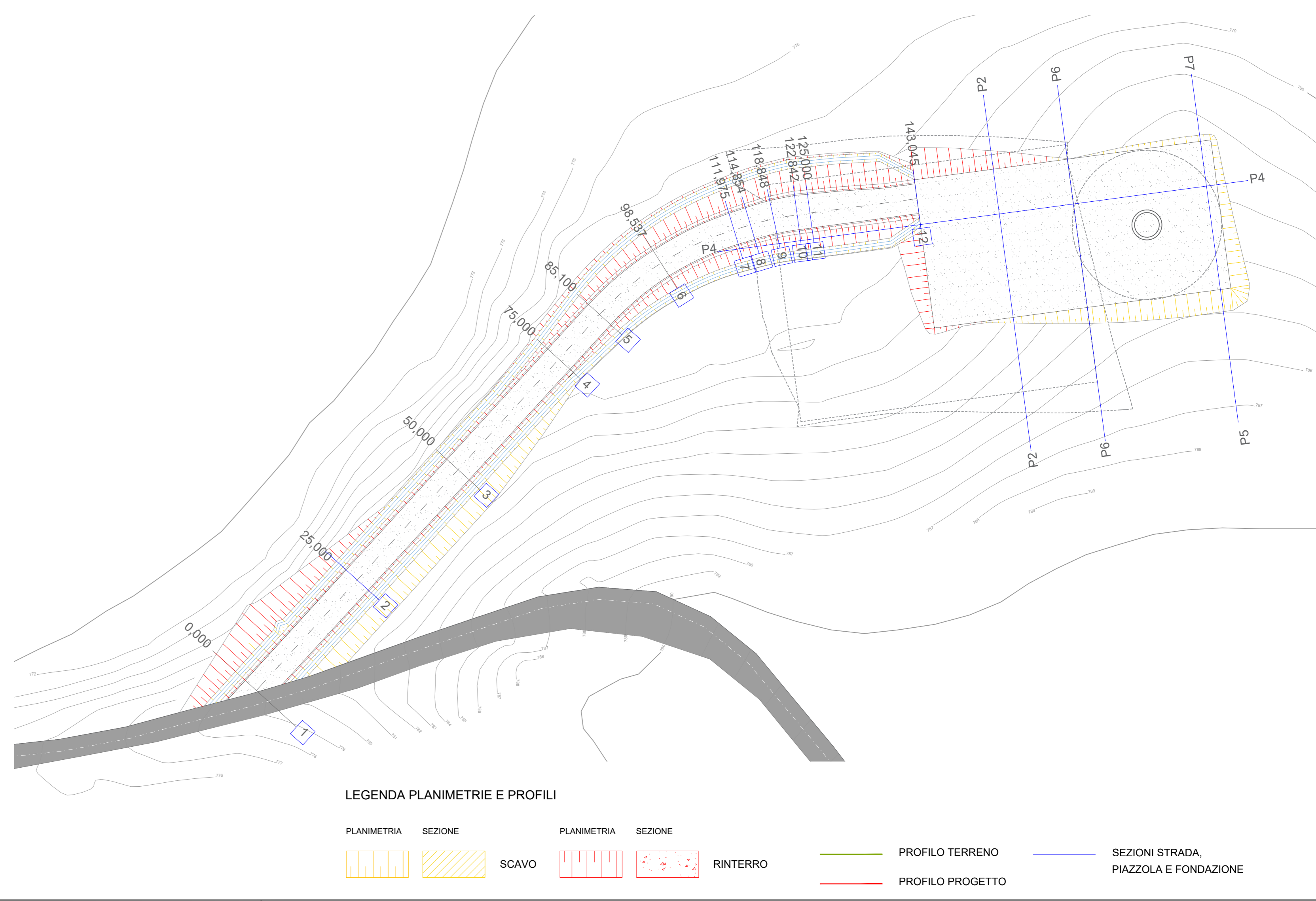
PLANIMETRIA PIAZZOLA E STRADA RAL01 - FASE DI CANTIERE - Scala 1:500



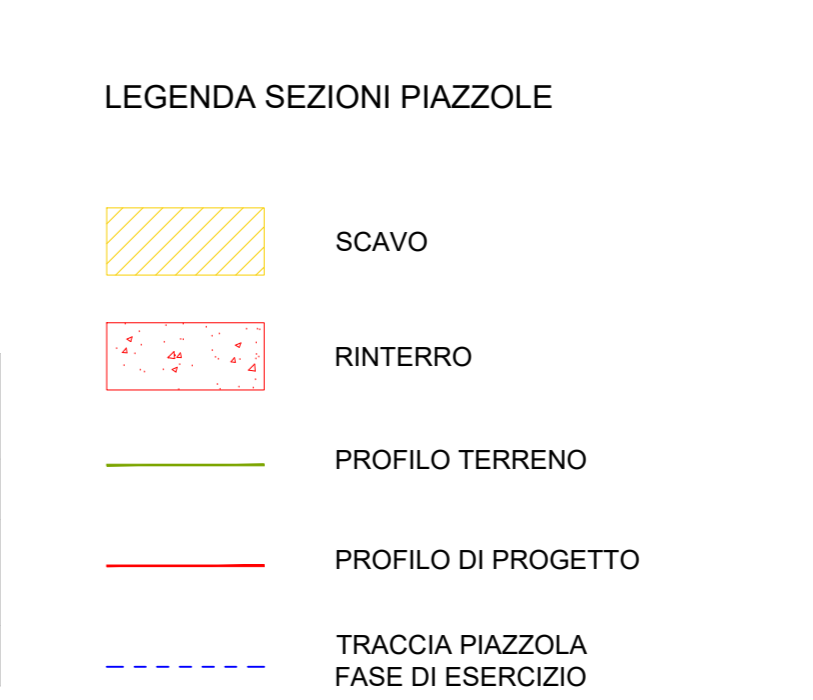

SEZIONI PIAZZOLA IN FASE DI CANTIERE - SCALA 1:500



PLANIMETRIA PIAZZOLA E STRADA RAL01 - FASE DI ESERCIZIO - Scala 1:500



PROFILO LONGITUDINALE STRADA



Regione: Sicilia
 Provincia: Palermo
 Comune: Alia, Sclafani Bagni, Valledolmo
 Localita': Serra Tignino - Serra Cavero
Rifacimento dell'esistente impianto eolico di "Alia Sclafani"
Progetto Definitivo

Titolo: Planimetria, profilo e sezioni della piazzola, strada e fondazione RAL02

CODICE ELABORATO GRAFICO

IT / EOL / E-REAL / PDF / C / PS / 059 - a

Visti / Timbri:

REVISIONI				
Data	Rev.	Descrizione revisioni	Elaborato	Controllato

EMMISSIONE				
Elaborato	Controllato	Approvato		

